



فرهنگ جغرافیای ایران





فرهنگ جغرافیائی ایران

(آبادیها)

جلد ۸

استان ۸ کرمان و مکران

شهرستانهای : ایرانشهر - بم - بندرعباس - جیرفت - چابهار - رفسنجان - زابل - زاهدان

سراوان - سیرجان - کرمان

آذانتشارات دایره جغرافیائی ستاد ارتش

آبان ماه ۱۳۴۴

حق طبع و تقلید محفوظ است

چاپخانه ارتش

مقدمه

دایره جغرافیائی افتخاردارد که خاتمه دو جلد باقی مانده از دوره ده جلدی فرهنگ جغرافیائی ایران را که یکی از آرزوهای اینجانب و همکارانم بوده اطلاع دهد .

این جلد شامل اطلاعات جغرافیائی منطقه استان ۸ کرمان و مکران میباشد و جلد دیگر که آن نیز برای چاپ حاضر شده جلد دهم شامل منطقه استان دهم اصفهان است .

چنانچه در جلد های سابق نیز ذکر شده مجدداً از علاقمندان به فرهنگ و مطلعین تقاضا میشود چنانچه در چاپ اول نواقص و اشتباهاتی مشاهده فرمایند لطفاً به دایره جغرافیائی مرقوم تا در چاپ های بعد منظور گردد .

همکاران این جانب که در تهیه این جلد شرکت داشته اند بشرح زیر میباشند .

۱ - همردیف سروان شعبان ارشد افسر دایره جغرافیائی : مأمور جمع آوری اطلاعات شهرستان کرمان و هدایت عملیات جمع آوری اطلاعات در سایر مناطق - تنظیم اطلاعات و تصحیح چاپ .

۲ - همردیف سروان اکبر ماهروزاده افسر دایره جغرافیائی : کمک در تنظیم اطلاعات و تصحیح چاپ .

۳ - استوار ۲ غلامعلی پور سعادت کارمند شعبه نقشه برداری لشکر ۷ کرمان : مأمور جمع آوری اطلاعات شهرستانهای چاه بهار - بم - رفسنجان - ایرانشهر - سراوان - زاهدان - زابل و کمک در تنظیم اطلاعات و نقشجات .

۴ - استوار ۲ محمد علی صادقپور کارمند شعبه نقشه برداری لشکر ۷ کرمان : مأمور جمع آوری اطلاعات شهرستانهای - سیرجان - بندر عباس - جیرفت - رودبار .

۵ - استوار ۲ امیر هوشنگ پناهی مقدم - استوار ۲ محمد حسین برنده - استوار ۲ علی اصغر صیادی کارمندان

دایره جغرافیائی : کمک در تنظیم و تصحیح چاپ و ترسیم نقشجات .

رئیس دایره جغرافیائی ستاد ارتش - سررتیب حسینعلی رزم آوا

راهنمای تلفظ

برای خ	x	برای فتهه	a
د	d	د کسره	e
ذ - ز - ض - ظ	z	د ضمه	o
ر	r	د کشش صدای ضمه بطوریکه	ow
ژ	j	در کلمه دولت dowlat و	
ش	e	امثال آن تلفظ میشود ،	
ع و همزه ساکن	ʔ	برای - الف مدود - آ	â
ق - غ	q	د یای مشیح - ای	i
ف	f	د واو مشیح - او	u
ک	k	د ب	b
گ	g	د پ	p
ل	l	د ت - ط	t
م	m	د ث - س - ص	θ
ن	n	د ج	j
و	v	د چ	ç
ی	y	د ح - ه	h

آباده - âbâde - ده از دهستان سعید آباد بخش مرکزی شهرستان سیرجان .
 ۳ک باختر سعید آباد - سرراه مالرو سلطان آباد - سعید آباد جلگه - سردسیر - سکنه ۱۰۰ - شیعه - فارسی - آب از قنات - محصول غلات پنبه - تریاک - شغل زراعت گله داری - راه مالرو .
ابارق - abâreq - ده از دهستان دارزین بخش مرکزی شهرستان بم .
 ۵۱ک شمال باختر بم - کنار شوسه بم به کرمان . جلگه - گرم معتدل - سکنه ۹۳۶ - شیعه - فارسی .
 آب از قنات - محصول غلات لبنیات - شغل زراعت گله داری راه شوسه .
آبارک - âbârak - ده کوچکی است از دهستان فرجان بخش کهنوج شهرستان جیرفت .
 ۵۲ک جنوب کهنوج - ۳ک خاور راه کهنوج - میناب سکنه ۳۰ نفر .
آب از قنات - âb-az-qanât - ده کوچکی است از دهستان آرزویه بخش بافت شهرستان سیرجان .
 ۱۴۶ک جنوب باختری بافت - سرراه فرعی ده مرد - علی آباد سکنه ۱۵ نفر .
آب باد - âb-bâd - ده از دهستان خیر بخش بافت شهرستان سیرجان .
 ۷۰ک جنوب باختری بافت - سرراه فرعی خیر - دشت سیر جلگه - معتدل - سکنه ۱۷۰ - شیعه - فارسی .
 آب از چشمه - محصول غلات - شغل زراعت - راه فرعی دارد .
آب باد - âb-bâd - ده کوچکی است از دهستان گلو شکرد بخش کهنوج شهرستان جیرفت .
 ۶۷ک شمال باختری کهنوج - سرراه مالرو گلو شکرد - بافت - کوهستانی - گرمسیر - سکنه ۳۵ نفر .
آب باد پدرس - âb-bâd-peders - ده کوچکی است از دهستان خیر بخش بافت شهرستان سیرجان .
 ۷۱ک جنوب باختر بافت - ۲ک شمال راه فرعی خیر - دشت بر سکنه ۳۰ نفر .

آب باد سی وندی - âb-bâd-sivandi - ده از دهستان خیر بخش بافت شهرستان سیرجان .
 ۷۰ک جنوب باختری بافت - سرراه فرعی خیر - دشت بر کوهستانی - سردسیر - سکنه ۵۰ - شیعه - فارسی .
 آب از قنات - محصول غلات حبوبات - شغل زراعت - راه فرعی .
آب برده - âb-borde - ده کوچکی است از دهستان دلفارو بخش ساردوئیه - شهرستان جیرفت ۴۲ک جنوب خاوری ساردوئیه - سرراه مالرو جیرفت - ساردوئیه .
 سکنه ۱۲ نفر .
 ساکنین از طایفه مهتی میباشند .
آب بند باغ - âb-band-bâq - ده از دهستان پادیز بخش مرکزی شهرستان سیرجان .
 ۹۰ک شمال خاوری سعید آباد - سرراه مالرو باغ خشک عباس آباد .
 کوهستانی - سردسیر - سکنه ۵۰ - شیعه - فارسی .
 آب از رودخانه - محصول غلات حبوبات .
 شغل زراعت - راه مالرو .
آب بید - âb-bid - ده کوچکی است از دهستان حرجند بخش مرکزی شهرستان کرمان .
 ۱۱۰ک شمال کرمان - ۴ک باختر راه فرعی کرمان - راور سکنه ۱۲ نفر .
آب بید - âb-bid - ده کوچکی است از دهستان مسکون بخش جبال بارز شهرستان جیرفت .
 ۷۳ک جنوب خاوری مسکون - ۲۴ک خاور شوسه ۴۰ک - سبزواران سکنه ۴ نفر .
آب پیش - âb-pic - ده از دهستان شیل بخش مرکزی شهرستان بندرعباس .
 ۹۰ک شان خاوری بندرعباس - سرراه مالرو میناب - احدی .
 کوهستانی - گرمسیر - سکنه ۲۰۶ - شیعه - فارسی .
 آب از رودخانه - محصول - خرما - غلات - شغل - زراعت راه مالرو .

آب پشپ - **âb-pecip** - ده کوچکیست از بخش نیکشهر شهرستان چاه بهار.

۶ ک جنوب نیکشهر - ۲ ک جنوب راه نیکشهر به قصر قند - سکنه ۲۵ نفر.

آبتر - **abtar** - یکی از دهستانهای سه گانه بخش مرکزی شهرستان ایرانشهر.

این دهستان در شمال خاوری بخش واقع گردیده و راه شوسه ایرانشهر به خاش از ۱۵ کیلومتر باختر مرکز دهستان عبور مینماید و حدود آن بشرح زیر است.

از طرف شمال دهستان داین و دهستان دیرندکان از بخش خاش - از طرف خاور به بخش سرباز - از طرف جنوب دهستان مرکزی - از طرف باختر دهستان مرکزی و دهستان دامین - بطور کلی منطقه ایست جلگه گرمسیر مالاریائی آب قراء دهستان از قنات تامین میشود محصول عمده آن غلات - ذرت - خرما - لبنیات - شغل مردان زراعت گله داری.

زبان مادری ساکنین قراء بلوچی - مذهب - مسلمان - سنی.

این دهستان از ۶ آبادی بزرگ و کوچک تشکیل شده جمعیت آن در حدود ۲۵۰۰۰ نفر است - راه های این دهستان مالرو میباشد.

آبتر - مرکز دهستان ابتر از بخش حومه شهرستان ایرانشهر.

۱۸ ک شمال خاوری ایرانشهر - ۱۵ ک خاور شوسه ایرانشهر بخش جلگه - گرمسیر - مالاریائی - سکنه ۱۲۰۰ - سنی - بلوچی - فارسی.

آب از قنات - محصول - غلات - خرما - ذرت - لبنیات - شغل زراعت - گله داری - راه فرعی - دارای یک دهستان و ده باب دکان میباشد - ساکنین از طایفه میوه هستند.

آب آرش - **âb-torc** - ده کوچکیست از دهستان خاتمان شهرستان رفسنجان.

۵۶ ک - خاور رفسنجان - ۱۵ ک - شوسه رفسنجان به کرمان - سکنه ۲۰ نفر.

آب قرش - ده کوچکیست از دهستان مرغک بخش راین شهرستان بم.

۶۵ ک - جنوب خاوری راین - ۴ ک - خاور شوسه جرفت به بم - سکنه ۲ خانوار.

آبتک - **abtak** - ده از بخش سرباز شهرستان ایرانشهر.

۵ ک جنوب سرباز - کنار راه مالرو سرباز به بارود.

کوهستانی - گرمسیر - مالاریائی - سکنه ۷۵ - سنی - بلوچی - آب از رودخانه - محصول غلات - خرما برنج - شغل زراعت راه مالرو - ساکنین از طایفه سرباز هستند - یک دبستان دارد.

آب تلخوئیه - **âb-talxuyiye** - ده کوچکی است از دهستان کوه پنج بخش مرکزی شهرستان سیرجان.

۸۰ ک - شمال خاوری سعید آباد - ۲ ک خاور راه شوسه کرمان سیرجان - سکنه ۴۰ نفر.

آب جوشان - **âb-jucân** - ده از دهستان لادیز بخش میرجاوه شهرستان زاهدان.

۱۸ ک جنوب باختری میرجاوه - ۳ ک خاور راه فرعی میرجاوه به خاش.

جلگه - گرمسیر معتدل - سکنه ۷۰ - سنی - بلوچی.

آب از قنات - محصول غلات ذرت پنبه لبنیات - شغل زراعت گله داری - راه فرعی - ساکنین طایفه ریگی هستند.

آب خشین - **âb-xacin** - ده کوچکی است از دهستان ماروز بخش کهنوج شهرستان جیرفت.

۱۵۲ ک جنوب کهنوج - ۳ ک جنوب راه مال رورمشک - ماروز سکنه ۴ نفر.

آب خیزو - **âb-xizu** - ده کوچکی است از دهستان سربنان بخش زرنند شهرستان کرمان.

۳۲ ک شمال خاوری زرنند - ۲ ک باختر راه مال روزرنند - رادو سکنه ۱۰ نفر.

آب دال - **âb-dâl** - ده کوچکی است از دهستان گلوشکرد بخش کهنوج شهرستان جیرفت.

۷۰ ک شمال باختری کهنوج - سر راه مال رو گلوشکرد - باقت کوهستانی - گرمسیر - سکنه ۳۵ نفر.

آب بدان - **âb-dân** - ده کوچکی است از دهستان مسکون بخش جبال بارز شهرستان جیرفت.

۶۵ ک خاور مسکون - ۲۵ ک خاور شوسه بم - سبزواران - سکنه ۴۰ نفر.

آب دانی - **abdâni** - ده کوچکیست از بخش قصر قند شهرستان چاه بهار.

۲۸ ک جنوب خاوری قصر قند - ۱ ک خاور راه مال رو قصر قند به باهوکلان - سکنه ۴۵ نفر.

آب دران - **âb-darân** - ده از دهستان حسن بخش زرنند شهرستان کرمان.

۶۰ ک شمال باختری زرنند - ۸ ک جنوب راه مال روزرنند - باقت جلگه معتدل - سکنه ۶۹ - شیعه - فارسی.

آب از قنات - محصول غلات حبوبات پسته پنبه - شغل زراعت - راه مال رو.

آب درجان - **âb-derjân** - ده کوچکیست از بخش رادو شهرستان کرمان.

۲۴ک جنوب باختری راور- ۱۸ک جنوب راه فرعی کرمان به راور-
سکنه ۳۰ نفر.

آب درکار - âb-darkâr - ده از دهستان را بر بخش بافت
شهرستان سیرجان .

۳۸ک خاوربافت - سر راه مال رو را بر - لاله زار - کوهستانی -
سرد سیر - سکنه ۵۷۶ شیعه - فارسی .

آب از قنات - محصول غلات حبوبات - شغل زراعت - راه مال رو -
مزارع - سرزه - حباد که جزء این ده است .

آب دنبال - âb-dānbâl - ده کوچکی است از دهستان
مسکون بخش جبال بارز شهرستان جیرفت .

۱۳ک خاور مسکون - ۱۲ک خاور شوشه - بم - سبزواران .
سکنه ۲۰ نفر.

آب دون - âb-dun - ده کوچکی است از دهستان بهرآسان
بخش ساردویی شهرستان جیرفت .

۳۵ک جنوب خاوری ساردویی - ۷ک باختر - راه مال رو جیرفت -
ساردویی - سکنه ۵ نفر

ابراهیم آباد - ebrâhim-âbâd - یکی از دهستانهای
بخش مرکزی سیرجان .

این دهستان در جنوب سعیدآباد واقع و حدود آن بشرح زیر است
از طرف شمال به دهستان حومه سعیدآباد از خاور به دهستان بلور و
از جنوب به دهستان علیآباد از باختر به دهستان نیریز .

این دهستان در جلگه و کنار راه شوشه عباسی و کرمان واقع
هوای آن سرد و در تابستان بواسطه کوبیر مجاور زیاد گرم میشود .

محصول دهستان غلات پسته - تریاک - شغل سکنه زراعت - مکاری

این دهستان از ۲۸ آبادی بزرگ و کوچک تشکیل شده جمعیت
آن ۱۶۲۳ نفر مرز دهستان قریه ابراهیم آباد قراء مهم آن

ملك آباد عزیز آباد حسن آباد دارستان است .
ابراهیم آباد - ده از بخش میان کنگی شهرستان زابل .

۱۵ک جنوب باختر ده دوست محمد - ۳ک جنوب راه مال رو ده
دوست محمد به زابل .

جلگه - گرم معتدل - سکنه ۱۷۷۶ - شیعه - فارسی بلوچی .
آب از رودخانه هیرمند - محصول غلات صیفی لبنیات - شغل زراعت

کله داری قالیچه کلیم کرباس بافی - راه مال رو .
ابراهیم آباد - ده از بخش شیبآب شهرستان زابل .

۱۶ک شمال باختری سکویه - ۳ک شوشه زاهدان به زابل .
جلگه - گرم معتدل - سکنه ۶۰۰ - شیعه سنی - فاوسی بلوچی .

آب از رودخانه هیرمند - محصول غلات لبنیات - شغل زراعت
کله داری - راه مال رو

ابراهیم آباد - ده از دهستان عزیزآباد بخش فهرج شهرستان بم .

۱۲ک جنوب باختری فهرج - ۲ک راه فرعی بم به برج اکرم .
جلگه - گرم سیر مالاریائی - سکنه ۳۱۴ - شیعه - فارسی .

آب از قنات - محصول غلات خرما حنا لبنیات - شغل زراعت کله
داری - راه فرعی .

ابراهیم آباد - ده از دهستان حومه بخش زرنند شهرستان
کرمان .

۳ک جنوب زرنند - ۱ک باختر راه فرعی زرنند کرمان .
جلگه - معتدل - سکنه ۲۴۶ - شیعه - فارسی .

آب از قنات - شغل زراعت - راه مال رو .

ابراهیم آباد - ده از دهستان کنکی بخش فهرج شهرستان بم .

۳۱ک جنوب باختری فهرج - ۱۱ک جنوب شوشه بم به زاهدان .
جلگه - گرم سیر مالاریائی - سکنه ۲۰۰ - شیعه - فارسی .

آب از قنات - محصول غلات خرما - حنا - شغل زراعت . راه فرعی
ابراهیم آباد - ده از دهستان ختامان شهرستان رفسنجان .

۶۷ک خاور رفسنجان - ۱۵ک شمال شوشه رفسنجان به کرمان .
کوهستانی سرد سیر - سکنه ۷۳ - شیعه - فارسی .

آب از قنات چشمه - محصول غلات لبنیات - شغل زراعت کله داری
راه مال رو .

ابراهیم آباد - ده از دهستان ریگان بخش فهرج شهرستان بم
۳۷ک جنوب خاوری فهرج - کنار راه فرعی بم به خاش

جلگه - گرم سیر مالاریائی - سکنه ۵۵ - شیعه - فارسی .

آب از قنات - محصول غلات خرما حنا - شغل زراعت - راه فرعی
ابراهیم آباد - ده کوچکی است از دهستان سبزواران بخش

مرکزی شهرستان جیرفت .
۳۰ک جنوب خاوری سبزواران - ۴ک باختر راه فرعی دوساری

سبزواران - سکنه ۳۸ نفر .
ابراهیم آباد - ده کوچکی است از دهستان سبزواران بخش مرکزی

شهرستان جیرفت .
۱۳ک جنوب سبزواران - ۴ک باختری رودخانه هلیل .

سکنه ۲۸ نفر .

ابراهیم آباد - ده کوچکی است از دهستان آرزویی بخش بافت
شهرستان سیرجان .

۱۴۵ک جنوب خاوری بافت - سر راه فرعی ده سرد - علی آباد
سکنه ۱۸ نفر .

ابراهیم آباد - ده کوچکی است از دهستان ده تازیان بخش
مشیز شهرستان سیرجان .

۲۴ک جنوب خاوری مشیز - سر راه فرعی کرمان - ده تازیان
سکنه ۱۵ نفر .

ابراهیم آباد - ده کوچکی است از دهستان حومه بخش مشیز
شهرستان سیرجان .

۱۲ك جنوب مشیز- سر راه مالرو دیشکان - مشیز.

سکنه ۸ نفر.

ابراهیم آباد - ده کوچکی است از دهستان زید آباد بخش مرکزی شهرستان سیرجان .

۱۵ك شمال سعید آباد - ۱ك راه مالرو غیر آباد - زید آباد سکنه ۸ نفر.

ابراهیم آباد - ده کوچکی است از دهستان رابر بخش بافت شهرستان سیرجان .

۴۵ك شمال خاوری بافت - سر راه مالرو جواران-رابرو

سکنه ۸ نفر.

ابراهیم آباد - ده کوچکی است از بخش شهداد شهرستان کرمان .

۱۸ك شمال خاوری شهداد - ۴ك باختر راه مالرو کثیت - دهر سکنه یک خانوار.

ابراهیم آباد چاه وکال - ebrâhim-âbâd-çâh-o-kâl

ده از دهستان ریگان بخش فهرج شهرستان بم.

۳۴ك جنوب خاوری فهرج - ۲۵ك شمال فرعی بم به خاش

جلگه - گرمسیر مالاریائی - سکنه ۱۲۶ - شیعه - فارسی.

آب از قنات - محصول غلات خرما حنابلنیات - شغل زراعت گله داری راه مالرو.

ابراهیم آباد حاجی - ebrâhim-âbâd-hâji - ده از

دهستان حومه خاوری شهرستان رفسنجان

۴ك شمال رفسنجان - ۴ك شمال شوشه رفسنجان بکرمان .

جلگه - سردسیر - سکنه ۱۵۰ - شیعه - فارسی.

آب از قنات - محصول غلات پسته پنبه لبنیات - شغل زراعت گله داری راه فرعی .

ابراهیم آباد رشید - ebrâhim - âbâd - racid -

مرکز دهستان بخش مرکزی شهرستان سیرجان .

۱۸ك جنوب سعید آباد - سر راه شوشه بندر عباس - سیرجان

جلگه - سردسیر - سکنه ۴۰۰ - شیعه - فارسی

آب از قنات - محصول غلات حبوبات - شغل زراعت - راه شوشه دبستان دارد .

ابراهیم آباد شور - ebrâhim-âbâd-cur - ده از

دهستان حومه خاوری شهرستان رفسنجان .

۱۵ك شمال رفسنجان - ۱۶ك شمال شوشه رفسنجان به یزد .

جلگه سردسیر - سکنه ۲۲۰ - شیعه - فارسی .

آب از قنات - محصول غلات پسته - پنبه لبنیات - شغل زراعت گله داری - راه فرعی .

آبرخان - âbraxân - ده از دهستان گاواکان بخش چپال یارز

شهرستان جیرفت .

۱۵ك جنوب خاوری مسکون - ۱۸ك شمال راه مالروسبزواران - کروک .

کوهستانی - گرمسیر - سکنه ۱۰۰ - شیعه - فارسی

آب از چشمه - محصول غلات - خرما - شغل زراعت راه مالرو .

آب ریش - âb-ric - ده از دهستان گلو شکرد بخش کهنوج شهرستان جیرفت .

۷۰ك شمال باختری کهنوج - سر راه مالرو گلو شکرد - بافت .

کوهستانی - گرمسیر - سکنه ۸۰ - شیعه - فارسی .

آب از رودخانه - محصول خرما - غلات - شغل زراعت - راه مالرو

آب ریش - ده کوچکی است از دهستان اسفند قه بخش ساردویی

شهرستان جیرفت . ۱۵۲ك جنوب ساردویی

سزراه مال رودشت ارزو - جیرفت سکنه ۴ نفر.

آب زردویی - âb-zarduiyye - ده کوچکی است از دهستان

ختامان شهرستان رفسنجان .

۵۶ك خاور رفسنجان - ۱۵ك شوشه رفسنجان به کرمان .

سکنه ۲۰ نفر.

آب زنگویی - âb-zanguiyye - ده کوچکی است از

دهستان خروجند بخش مرکزی شهرستان کرمان .

۶۶ك شمال کرمان - ۶ك خاور راه فرعی کرمان - راوی سکنه

۵ نفر .

آب سردمه - âb-sardeme - ده کوچکی است از دهستان

ده تازیان بخش مشیز شهرستان سیرجان .

۱۱۵ك جنوب خاوری مشیز - سر راه مالرو رابر - کرمان سکنه

۱۲ نفر .

آب سردویی - âb-sarduiyye - ده کوچکی است از

دهستان گاواکان بخش جبال بارز شهرستان جیرفت .

۱۰۴ك جنوب خاوری مسکون - سر راه مالروسبزواران - کروک

سکنه ۲۰ نفر .

آبشار - âb-câr - ده کوچکی است از دهستان گاواکان بخش

جبال بارز شهرستان جیرفت .

۸۰ك جنوب خاوری مسکون - ۲۰ك شمال راه مالرو کروک -

سبزواران سکنه ۶ نفر.

آبشکی - âbecki - ده از بخش نیکشهر شهرستان چاه بهار .

۱۳ك جنوب نیکشهر - ۳ك باختر شوشه نیکشهر به چاه بهار .

کوهستانی - گرمسیر مالاریائی - سکنه ۱۵۰ - سنی - بلوچی .

آب از قنات - محصول غلات برنج خرما - شغل زراعت - راه مالرو

آبشویی - âbcuiyye - ده از دهستان گلو شکرد بخش کهنوج

شهرستان جیرفت .

۵۰ك باختر راه فرعی گلو شکرد جیرفت .

کوهستانی - گرمسیر - سکنه ۱۰۰ - شیعه - فارسی .

آب از رودخانه محصول خرما غلات - شغل زراعت - راه فرعی .

آبشور - âb-cur - ده از دهستان طارم بخش سعادت آباد شهرستان بندرعباس .

۱۲۰ ک باختر حاجی آباد ۶ ک جنوب فورگ .
چلگه - گرمسیر - سکنه ۷۰۰ - شیعه - فارسی .

آب از رودخانه - قنات - محصول خرما غلات - شغل زراعت - راه مالرو - مزرع قلعه بهمنی جزء این ده است .

آبشور - ده از دهستان مرغک بخش راین شهرستان بم .

۶۵ ک جنوب شرقی راین - ک خاور شوسه جیرفت به بم .
کوهستانی - سرد سیر - سکنه ۱۵۰ - شیعه - فارسی .

آب از قنات - محصول غلات حبوبات - شغل زراعت .
راه مال رو .

آبشور - ده کوچکی است از دهستان اسفند که بخش ساردوییه شهرستان جیرفت .

۹۵ ک جنوب ساردوییه - ۲ ک شمال راه فرعی - بافت - جیرفت
سکنه ۱۰ نفر .

آب شیرین - âb-cirin - ده کوچکی است از دهستان فین بخش مرکزی شهرستان بندرعباس .

۹۰ ک شمال خاوری بندرعباس - سر راه شوسه کرمان - بندرعباس
سکنه ۱۵ نفر .

پاسگاه ژاندارمری دارد .

آب شیشت - âb-cicat - ده کوچکی است از دهستان گوشک بخش بافت شهرستان سیرجان .

۴۷ ک جنوب خاوری بافت - سر راه مال رو اسفند که - بزنجان
سکنه ۶ نفر .

آب قلمون - âb-qalamun - ده کوچکی است از دهستان میاهو بخش مرکزی شهرستان بندرعباس .

۷۸ ک شمال خاوری بندرعباس - سر راه مال رو قلعه قاضی بیاهو
سکنه ۱۵ نفر .

آب کوه - âb-kuh - ده کوچکی است از دهستان چهار فرسخ بخش شهداد شهرستان کرمان ۳۰ ک شمال باختری شهداد - سر راه

مال رو شهداد - راود .

سکنه ۳۵ نفر .

آب کهور - âb-kabur - ده از دهستان رودخانه بخش میناب شهرستان بندرعباس .

۹۰ ک شمال میناب - ۴ ک باختر راه مال رو میناب - گلو شکرده - کوهستانی - گرمسیر - سکنه ۱۳۰ نفر .

آب از چشمه - محصول خرما - شغل زراعت - راه مال رو - مزارع شهرگان - نورگان - پرآبی جزء این ده است .

آب گاه - âb-gâb - ده از دهستان بنست بخش نیکشهر شهرستان چاه بهار .

چاه بهار .

۳۸ ک شمال باختری نیکشهر - کنار راه مال رو هیجان به بنست

کوهستانی - گرمسیر مالاریائی - سکنه ۸۰ - سنی - بلوچی .
آب از رودخانه - محصول خرما برنج - شغل زراعت .

راه مال رو - طایفه میرلاشادی .

آب گیرتا - âbgirtâ - ده از دهستان گلو شکرده بخش کهنوج شهرستان جیرفت .

۶۴ ک شمال باختری کهنوج - سر راه مالرو گلو شکرده - بافت
کوهستانی - گرمسیر - سکنه ۱۰۰ - شیعه - فارسی .

آب از رودخانه - محصول خرما غلات - شغل زراعت - راه مالرو .

آب گیر کوه - âb-gir-kuh - ده کوچکی است از دهستان ارزوییه بخش بافت شهرستان سیرجان .

۱۴۰ ک جنوب باختری بافت - سر راه فرعی علی آباد - دولت
آباد - سکنه ۳۰ نفر .

آب گرم - âb-garm - ده از دهستان حومه بخش مرکزی شهرستان بم .

۲۸ ک جنوب باختری بم - ۲۲ ک جنوب شوسه بم به کرمان .
کوهستانی - معتدل - سکنه ۲۱۵ - شیعه - فارسی .

آب از قنات و چشمه - محصول غلات - لبنیات - شغل - زراعت
گلهداری - راه فرعی .

آب گرم - ده از دهستان سبزواران بخش مرکزی شهرستان جیرفت .

۲۶ ک جنوب سبزواران - ۲ ک خاور راه فرعی کهنوج سبزواران
چلگه - گرمسیر - مالاریائی - سکنه ۹۵ - شیعه - فارسی .

آب قنات - محصول غلات شلتوک - شغل زراعت - راه مالرو .

آب گرم - ده کوچکی است از دهستان سرمشک بخش ساردوییه شهرستان جیرفت .

۳۵ ک شمال باختری ساردوییه - ۸ ک شمال راه مالرو بافت
ساردوییه - سکنه ۲۰ نفر .

آب گرم - ده کوچکی است از دهستان مرغک بخش راین شهرستان بم .

۸۱ ک جنوب خاوری راین - ۴ ک شوسه جیرفت به بم سکنه
۳ خانوار .

آب گرم - ده کوچکی است از دهستان جوشان بخش شهداد شهرستان کرمان .

۴۵ ک جنوب باختری شهداد - سر راه مالرو سیرج - سکنه
۱۰ نفر .

امامزاده بنام سلطان حسین دارد .

آب گرم - ده کوچکی است از دهستان رودبار بخش کهنوج شهرستان جیرفت .

۳۶ ک جنوب کهنوج - ۴ ک باختر راه - فرعی کهنوج - میناب - سکنه
۱۰ نفر .

آبند - **âband** - ده از بخش قصر قند شهرستان چاه بهار -
۱۹ ک باختر قصر قند ۸ ک شمالی راه فرعی قصر قند به
نیکشهر .

کوهستانی - گرمسیر مالاریائی - سکنه ۳۵۰ - سنی - بلوچی .
آب از رودخانه - محصول غلات برنج خرما - لبنیات - شغل زراعت -
گله داری - راه مالرو .

آب و نان - **âb-vanân** - ده از دهستان سیاه کوه بخش بافت
شهرستان سیرجان .

۹۵ ک جنوب خاوری بافت - سر راه مالرو صوغان - گوشک .

کوهستانی - سردسیر - سکنه ۷ - شیعه - فارسی .

آب از چشمه - محصول غلات حبوبات - شغل زراعت - راه مالرو -
آب همپار - **âbhâmpar** - ده از دهستان مسکونان بخش
ببپور شهرستان ایرانشهر .

۲۴۲ ک جنوب باختری ببپور - کنار راه مالرو اسفند به گیوان .
کوهستانی - گرمسیر - مالاریائی - سکنه ۵۰۰ - سنی - بلوچی .
آب از رودخانه - محصول غلات خرما زرت لبنیات - شغل زراعت -
گله داری - راه مالرو .

آبی خان - **âbi-xân** - ده کوچکی است از دهستان کارواندر
بخش خاش شهرستان زاهدان .

۴۲ ک جنوب باختری خاش - کنار شوسه خاش به ایرانشهر .
سکنه ۲۵ نفر .

اپوالوار - **âpolvâr** - ده از دهستان کوه بنان بخش داور
شهرستان کرمان .

۵۵ ک شمال باختری داور - کنار راه فرعی کوه بنان بکرمان .

کوهستانی - سردسیر - سکنه ۱۰۰ - شیعه - فارسی .

آب از قنات و چشمه - محصول غلات پنبه - شغل زراعت .
راه فرعی .

آپود - **âpud** - ده از دهستان لاشار بخش ببپور شهرستان
ایرانشهر .

۵۰ ک جنوب باختری ببپور - ۱ ک جنوب راه فرعی اسپکه به
مسکونان .

جلگه - گرمسیر مالاریائی - سکنه ۱۰۰ - سنی - بلوچی .

آب از قنات - محصول غلات خرما زرت - شغل زراعت .
راه مالرو .

آتشان - **âtecân** - ده کوچکی است از دهستان سبزواران
بخش مرکزی شهرستان جیرفت .

۳۷ ک جنوب خاوری سبزواران - ۴ ک خاور راه فرعی سبزواران
کهنوج - سکنه ۲۲ نفر .

اجگین - **ejgin** - ده از دهستان آرزویه بخش بافت شهرستان
سیرجان .

آبگرم - ده کوچکی است از دهستان آرزویه - بخش بافت
شهرستان سیرجان .

۱۳۴ ک جنوب بافت - ۱۵ ک جنوب راه مالرو ده شیخ - دولت آباد
سکنه ۸ نفر .

آبگرم - ده کوچکی است از دهستان اسفند قه بخش ساردویه
شهرستان جیرفت .

۱۱۷ ک جنوب ساردویه - سر راه فرعی بافت - جیرفت - سکنه
۴ نفر .

آبگرم - ده کوچکی است از دهستان گور بخش ساردویه
شهرستان جیرفت .

۱۵ ک جنوب خاوری ساردویه - ۱ ک جنوب راه مالرو ساردویه
دارزین - سکنه ۳ نفر .

آب گرمو - **âb-garmu** - ده کوچکی است از دهستان رودان
بخش میناب شهرستان بندرعباس .

۳۳ ک شمال میناب - ۲ ک باختر راه فرعی کهنوج - میناب - سکنه
۱۵ نفر .

ابلق آباد - **ablaq-âbâd** - ده کوچکی است از دهستان کوغر
بخش بافت شهرستان سیرجان .

۳۴ ک شمال باختری - سر راه مالرو گلنا آباد - گوغر - کوهستانی
سکنه ۳۰ نفر .

آب مسکن - **âb-maskan** - ده از دهستان پادیز بخش مرکزی
شهرستان سیرجان .

۸۰ ک شمال سعید آباد - سر راه مالرو بوجان - گهدیج .

کوهستانی - سردسیر - سکنه ۷۰ - شیعه - فارسی .

آب از قنات - محصول غلات حبوبات - شغل زراعت - راه مالرو -

آب مشك - **âb-moctak** - ده کوچکی است از دهستان دمشك
بخش کهنوج شهرستان جیرفت .

۱۵۵ ک جنوب خاوری کهنوج - سر راه مالرو دمشك - گابریك
سکنه ۱۰ نفر .

آب میس - **âbmis** - ده از دهستان امجز بخش جبال بارز
شهرستان جیرفت .

۵۰ ک جنوب خاوری مسکون - سر راه مالرو مسکون - کروک .

کوهستانی - سردسیر - سکنه ۵۰ - شیعه - فارسی .

آب از چشمه - محصول غلات لبنیات - شغل گله داری - زراعت -
راه مالرو - ساکنین از طایفه امجزی هستند .

آب نائی - **âbnâi** - ده کوچکی است از دهستان کیکان بخش
یافت شهرستان سیرجان .

۱۴ ک شمال بافت - سر راه فرعی بافت - قلعه عسکر .

کوهستانی - سردسیر - سکنه ۱۵ نفر .

۱۳۵ ک جنوب یافت- ۲ ک شمال راه فرعی ده شیخ- دولت آباد
سکنه ۱۸ نفر.

آجین - âjin - ده کوچکی است از دهستان قلعه عسکر بخش
مشیز شهرستان سیرجان .

۶۶ ک جنوب خاوری مشیز- سر راه مالرو رابر- لاله زار
سکنه ۱۵ نفر.

احمدآباد - ahmad-âbâd - ده از دهستان حومه بخش
زرنند شهرستان کرمان .

۱۲ ک جنوب باختری زرنند - سر راه فرعی زرنند- کرمان
جلگه- معتدل- سکنه ۹۱۱- شیمه- فارسی .

آب از قنات- محصول غلات پسته - پنبه تریاک حبوبات- شغل زراعت
صنایع دستی قالی بافی باقشه .

راه فرعی- دبستان دارد .

احمد آباد - ده از دهستان ابر بخش حومه شهرستان
ایران شهر .

۱۸ ک شمال خاوری ایران شهر- ۱۳ ک خاور شوسه ایران شهر به خاش
جلگه- گرمسیر مالاریائی- سکنه ۳۵۰- سنی- بلوچی .

آب از قنات- محصول غلات خرما زرت لبنیات - شغل زراعت
گله داری - از طایفه میوه ستند .

احمدآباد - ده از دهستان انار شهرستان رفسنجان .

۷۷ ک شمال باختری رفسنجان - ۵ ک خاور شوسه رفسنجان
به یزد .

جلگه - سردسیر- سکنه ۲۰۰- شیمه- فارسی .

آب از قنات - محصول غلات پسته - پنبه صیفی- شغل زراعت گلیم بافی
کرباس بافی- راه عرابه رو .

احمدآباد - ده از دهستان نوق شهرستان رفسنجان

۷۸ ک شمال باختری رفسنجان - کنار راه مالرو رفسنجان
به بافق .

جلگه - سردسیر- سکنه ۵۰۰- شیمه- فارسی .

آب از قنات- محصول غلات پسته پنبه لبنیات - شغل زراعت گله داری
راه فرعی .

احمدآباد - ده از دهستان شهسوار بخش میناب شهرستان
بندر عباس .

۳ ک شمال میناب- ۲ ک باختر راه فرعی میناب- کهنوج .

جلگه- گرمسیر- سکنه ۱۵۰- شیمه- فارسی .

آب از رودخانه - محصول خرما مرکبات - شغل زراعت
راه فرعی .

احمدآباد - ده از دهستان حومه بخش مرکزی شهرستان بم -
۴ ک خاور بم - ۱ ک شمال شوسه بم به زاهدان .

جلگه- گرمسیر- سکنه ۹۲- شیمه- فارسی .

آب از قنات - محصول غلات خرما حنا- شغل زراعت .

راه فرعی .

احمدآباد - ده از دهستان حومه بخش مشیز شهرستان سیرجان-

۱ ک جنوب مشیز- سر راه شوسه کرمان- سیرجان .

جلگه- سردسیر- سکنه ۸۰- شیمه- فارسی .

آب از قنات- محصول غلات حبوبات- شغل زراعت راه شوسه -

احمدآباد - ده از دهستان کشکویه شهرستان رفسنجان .

۳۹ ک شمال باختری رفسنجان - ۷ ک خاور شوسه رفسنجان به یزد-

جلگه- سردسیر- سکنه ۷۰- شیمه- فارسی .

آب از قنات - محصول غلات پسته پنبه- شغل زراعت

راه فرعی .

احمدآباد - ده کوچکی است از دهستان باغین بخش مرکزی

شهرستان کرمان .

۳۸ ک جنوب شهر کرمان- ۲ ک باختر شوسه کرمان و سیرجان .

سکنه ۵۰ .

احمد آباد - ده کوچکی است از دهستان نوق شهرستان

رفسنجان .

۳ ک شمال باختری رفسنجان- کنار مالرو رفسنجان به بافق-

سکنه ۲۰ نفر .

احمدآباد - ده کوچکی است از دهستان رودخانه بخش میناب

شهرستان بندر عباس .

۹۵ ک شمال میناب- سر راه مالرو میناب- گلوشکرد .

سکنه ۲۵ نفر .

احمدآباد - ده کوچکی است از دهستان زنگی آباد بخش مرکزی

شهرستان کرمان .

۳۲ ک شمال باختری کرمان- ۵ ک شمال راه فرعی زرنند - کرمان

سکنه ۱۵ نفر .

احمدآباد - ده کوچکی است از دهستان کشکویه شهرستان

رفسنجان .

۴۳ ک شمال باختری رفسنجان - ۷ ک خاوری شوسه رفسنجان

به یزد .

سکنه ۲ خانوار .

احمدآباد - ده کوچکی است از بخش راین شهرستان بم-

۴ ک شمال راین- ۲ ک باختر راه فرعی راین به نیبید .

سکنه ۲ خانوار .

احمدآباد - ده کوچکی از بخش راین شهرستان بم -

۱۵ ک جنوب خاوری راین - ۱۴ ک باختر شوسه بم به کرمان .

سکنه ۲ خانوار .

این دهستان در خاور حاجی آباد واقع محدود است از شمال پدستان فارغان از خاور پدستان رودخانه از جنوب پدستان شیل از باختر پدستان در اگاه .

منطقه کوهستانی هوای آن گرم - آب از رودخانه - محصول خرما غلات - شغل سکنه زراعت - زبان فارسی مذهب شیعه ۲۷۷ آبادی بزرگ و کوچک تشکیل شده و جمعیت آن در حدود ۶۱۰۰ نفر مرکز دهستان قریه پور قراء مهم آن - بنگود - مبوحنی - باغ چنار است .
احمدی - ده از دهستان مرغان بخش زرنده شهرستان کرمان .
۴۰ ک شمال خاوری زرنده - ۴ ک خاور راه مال روزرنده راور .

کوهستانی - سردسیر - سکنه ۳۰۰ - شیعه - فارسی .
آب از قنات - محصول غلات حبوبات تریاک شغل زراعت صنایع دستی قالی بافی با نقشه - راه مال رو .

احمدی - ده از دهستان بریز بخش زرنده شهرستان کرمان .
۴۸ ک باختر زرنده - ۱۱ ک باختر راه فرعی زرنده - راور .
جلگه معتدل - سکنه ۱۲۲ - شیعه - فارسی .
آب از قنات - محصول غلات حبوبات پنبه پسته - شغل زراعت - راه مال رو .

احمدی - ده کوچکی است از دهستان گروه بخش ساردوئیه شهرستان جیرفت .
۱۲ ک شمال ساردوئیه - ۱ ک باختر راه مال روساردوئیه - راین سکنه ۱۷ نفر

احمدیه - **ahmadiyye** - ده از دهستان نوق شهرستان رفسنجان .
۶۷ ک شمال باختری رفسنجان - کنار راه مالور رفسنجان به بافق - جلگه - سردسیر - سکنه ۳۰۰ - شیعه - فارسی .
آب از قنات - محصول غلات لبنیات پسته پنبه - شغل زراعت گلیم و کرباس بافی - راه فرعی .

احمدیه - ده از دهستان برج اکرم بخش فهرج شهرستان بم .
۲۰ ک جنوب فهرج ۱ ک راه فرعی بم به ریکان .
جلگه - گرمسیر مالاریائی - سکنه ۸۶ شیعه - فارسی .
آب از قنات - محصول غلات خنارما - شغل زراعت راه فرعی .
احمدیه - ده کوچکی است از دهستان جوانان بخش شهداد شهرستان کرمان .
۴۰ ک جنوب شهداد - ۲ ک خاور راه فرعی گوک - سیرج سکنه ۴۰ نفر .

احمدیه - ده کوچکیست از بخش راین شهرستان بم .
۵ ک جنوب راین - ۱ ک راه فرعی ساردوئیه به راین سکنه ۲ خانوار .

احمقان - **ahmaqân** - ده کوچکی است از دهستان بنان بخش زرنده شهرستان کرمان .

احمدآباد ده کوچکی است از دهستان بلورد بخش مرکزی شهرستان سیرجان .

۵۵ ک خاوری سعیدآباد - ۴ ک سر راه فرعی تکیه - سعادت آباد سکنه ۹ نفر - قرائی هستند .

احمدآباد - ده کوچکی است از بخش شهداد شهرستان کرمان .
۱۳ ک شمال خاوری شهداد - ۲ ک جنوب راه مالرو شهداد - نکزار سکنه ۵ نفر .

احمدآباد شجره - **ahmad-âbâd - cabjere** - ده کوچکی است از دهستان سیریز بخش زرنده شهرستان کرمان .
۴۳ ک شمال باختری زرنده - ۱۲ ک باختر راه فرعی زرنده - راور سکنه ۴ نفر .

احمدآباد هرندی - **ahmad-âbâd-harandi** - ده از دهستان کشکویه شهرستان رفسنجان .
۵۰ ک شمال باختری رفسنجان - ۷ ک خاور شوسه رفسنجان به یزد جلگه - سردسیر - سکنه ۲۰۰ - شیعه - فارسی .
آب از قنات - محصول غلات پسته پنبه - شغل زراعت - گلیم بافی راه فرعی .

احمد خانی - **ahmad-xâni** - ده از دهستان جز بخش بافت شهرستان سیرجان .
۷۲ ک جنوب باختری بافت - ۳ ک جنوب راه فرعی دشت بر - جز کوهستانی - سردسیر - سکنه ۱۶۵ شیعه - فارسی .

آب از رودخانه - محصول غلات حبوبات - شغل زراعت راه مالرو .
احمد خانی - ده کوچکی است از دهستان جز بخش بافت شهرستان سیرجان .
۷۰ ک جنوب خاوری بافت - سر راه فرعی جز دشت بر - سکنه ۳۰ نفر .

احمد شبه - **ahmad-cabe** - ده از دهستان حومه بخش مرکزی شهرستان بم .
۳ ک خاور بم - ۵ ک شمال شوسه بم به کرمان .
جلگه - گرمسیر - سکنه ۷۵ شیعه - فارسی .
آب از قنات - محصول غلات خرما پنبه - شغل زراعت راه فرعی .

احمد لنگی - **ahmad-langi** - ده از بخش میان کنکی شهرستان زابل .
۴ ک جنوب ده دوست محمد - نزدیک مرزاخانستان .
جلگه - گرم معتدل - سکنه ۷۵ - سنی - بلوچی فارسی .
آب از رودخانه میرمند - محصول غلات - شغل زراعت - راه مال رو .

احمدی - **ahmadi** - نام یکی از دهستانهای ه گانه بخش سعادت آباد شهرستان بندرعباس .

آدرنجان-âderenjân - (آدرنگان) ده از دهستان فتح آباد
بخش بافت شهرستان سیرجان .

۱۸ك باختر بافت - باختر راه فرعی گوغر - حشون
جلگه - سردسیر - سکنه ۷۷ - شیعه - فارسی
آب از رودخانه - محصول غلات حبوبات تریاک - شغل زراعت -
راه مالرو .

آدوری-âduri - ده کوچکی است از دهستان گروک بخش
شهداد شهرستان کرمان .

۹۰ك جنوب شهداد - سر راه فرعی گروک - شهداد سکنه ۶ نفر
آدوری - ده کوچکی است از دهستان مرغک بخش راین شهرستان
بم .

۵۲ك جنوب خاوری راین - ۱۵ك خاور شوسه بم به جیرفت
سکنه ۲ خانوار .

آدوری - ده کوچکی است از بخش راین شهرستان بم
۲ك جنوب باختری راین - ۳ك جنوب راه فرعی راین به نیبید
سکنه ۲ خانوار .

آدوری بالا-âduri-bâlâ - ده کوچکی است از دهستان
بهرآسان بخش ساردوئیه شهرستان جیرفت .

۷۳ك جنوب خاوری ساردوئیه - ۱ك باختر راه مالرو - جیرفت -
بافت - سکنه یک خانوار .

آدوری پائین-âduri-pâin - ده کوچکی است از
دهستان بهرآسان بخش ساردوئیه شهرستان جیرفت .
۷۲ك جنوب ساردوئیه - ۳ك باختر راه مالرو بافت - جیرفت
سکنه ۵ نفر .

ادیر ناق-adirnâq - ده کوچکی است از دهستان هیدوج بخش
سوران شهرستان سراوان .

۵۵ك جنوب خاوری سوران - ۴ك راه مالرو سوران به مورقی
سکنه ۲۰ نفر .

ادیره قنبر-adire-qanbar - ده از بخش پشت آب شهرستان
زابل ۱۷ك شمال بنجار - ۱۲ك شمال راه مالرو جلال آباد به زابل
جلگه - گرم معتدل - سکنه ۱۲۰۰ - شیعه - فارسی بلوچی
آب از رودخانه هیرمند - محصول غلات صیفی لبنیات - شغل زراعت
گله داری - قالیچه گلیم کرباس بافی - راه مالرو .

ادیره نوره محمد-adire-nur-mohammad - ده از
بخش پشت آب شهرستان زابل .

۱۵ك شمال بنجار - ۷ك راه مالرو خمیک به زابل
جلگه - گرم معتدل - سکنه ۶۱ - شیعه - فارسی بلوچی
آب از رودخانه هیرمند - غلات - شغل زراعت - کرباس بافی -
راه مالرو .

۱۸ك شمال خاوری زرند - ۵ك خاور راه مال روزرند - راور
سکنه ۱۲ نفر .

اختیار آباد-extiyâr-âbâd - ده از دهستان زنگی آباد
بخش مرکزی شهرستان کرمان .

۱۲ك باختر کرمان - سر راه فرعی زرند - کرمان
جلگه - معتدل - سکنه ۱۴۳۰ - شیعه - فارسی
آب از قنات - محصول غلات میوه جات پسته صیفی شغل زراعت -
راه فرعی .

امام زاده ای بنام بی بی عصمت ودبستان دارد .
اختیار آباد - ده کوچکی است از دهستان سبزواران بخش مرکزی
شهرستان جیرفت .

۴۴ك جنوب خاوری سبزواران - کنار رودخانه هلیل سکنه ۲۸ نفر
اخچه-axçe - ده از دهستان تهرود بخش راین شهرستان بم .

۴۰ك جنوب خاوری راین - کنار شوسه بم به کرمان
جلگه - معتدل مالاریائی - سکنه ۱۰۰ - شیعه - فارسی
آب از چشمه - محصول غلات پسته لبنیات - شغل زراعت گله داری -
کرباس احمدی بافی - راه شوسه .

آخران-âxerân - ده از دهستان انکهران بخش کهنوج
شهرستان جیرفت .

۲۶۵ك جنوب کهنوج - ۲۰ك خاور راه مالرو انکهران - جاسک
کوهستانی - گرمسیر - سکنه ۸۰ - شیعه - فارسی
آب از رودخانه - محصول غلات حبوبات - شغل زراعت - راه
مال رو .

آخران - ده کوچکی است از دهستان انکهران بخش کهنوج
شهرستان جیرفت .

۲۶۲ك جنوب کهنوج - ۲۵ك خاور راه مالرو انکهران - جاسک -
کوهستانی - گرمسیر - سکنه ۴۵ نفر

آخرک-âxerak - ده کوچکی است از دهستان حشون بخش
بافت شهرستان سیرجان .

۵۰ك جنوب باختری بافت - ۲ك باختر راه مالرو جز - بلورد -
جلگه - سردسیر - سکنه ۱۵ نفر .

آخرک - ده کوچکی است از بخش ساردوئیه شهرستان
جیرفت .

۱۲ك شمال ساردوئیه - ۳ك شمال راه مالرو راین - ساردوئیه
سکنه ۱۱ نفر .

ادرنک-adernâk - ده کوچکی است از دهستان هیدوج بخش
سوران شهرستان سراوان .

۲۸ك جنوب خاوری سوران - ۸ك خاور راه مالرو سوران به
ایرافشان - سکنه ۴۵ نفر .

۸۴ ک شمال باختری بندر عباس - ۱۰ ک شمال راه فرعی فین -
بندر عباس - کوهستانی - گرمسیر - سکنه ۱۳۶۹ - شیعه - فارسی -
آب از چشمه - محصول خرما - مرکبات - شغل زراعت - راه
مال رو

اردیز - ardiz - ده از دهستان کوه پنج بخش مرکزی
شهرستان سیرجان .

۸۵ ک شمال خاوری سعید آباد - سر راه مال رو گود احمر -
کوهستانی - سردسیر - سکنه ۹۱ - شیعه فارسی .

آب از قنات - محصول غلات حبوبات - شغل زراعت - راه مال رو
اردیکان - ardikan - ده از دهستان ده تازیان بخش مشیز
شهرستان سیرجان .

۹۵ ک جنوب خاوری مشیز - ۲ ک خاور راه مال رو شیرینک
رابر - کوهستانی - سردسیر - سکنه ۷۰ - شیعه - فارسی .

آب از رود خانه - محصول غلات حبوبات تریاک - شغل زراعت
راه مال رو .

اردین - ardin - ده کوچکی است از دهستان باریز بخش -
مرکزی شهرستان سیرجان .

۷۸ ک شمال خاوری سعید آباد - ۵ ک جنوب راه مال رو کدیج
ترشاب - سکنه ۸ نفر .

ارزویه - orzuiyye - یکی از دهستانهای بخش بافت
شهرستان سیرجان

این دهستان در جنوب بافت واقع حدود آن بشرح زیر است
از شمال بدهستان ده سرد از خاور بدهستان صوغان از جنوب به
دهستان احمدی از باختر بدهستان حاجی آباد .

موقعیت جلگه هوای آن گرم محصول عمده غلات خرما - شغل سکنه
زراعت و مکاری است - از ۲۲۷ آبادی بزرگ و کوچک تشکیل شده
جمعیت آن ۳۶۷۵ نفر مرکز دهستان دولت آباد و قراء مهم آن
بشرح زیر است

ارزویه - شیخ آباد - سلطان آباد - محمد آباد .

ارزویه - ده از دهستان ارزویه بخش بافت شهرستان سیرجان

۱۳۰ ک جنوب بافت - سر راه فرعی دولت آباد - علی آباد
جلگه گرمسیر - مالاریائی - سکنه ۳۸۶ - شیعه - فارسی .

آب از قنات - محصول غلات حبوبات خرما - مرکبات - شغل
زراعت - راه مال رو

ارکتی - arketi - ده کوچکی است از بخش سار دویه
شهرستان جیرفت .

۶ ک باختر سار دویه - ۹ ک شمال راه مال رو بافت سار دویه
سکنه ۲۷ نفر

ادیمی adimi - ده از بخش پشت آب شهرستان زابل .

۱۵ ک شمال باختری بنجار - ۳ ک دریاچه زابل میباشد .

جلگه - گرم معتدل - سکنه ۱۳۱۷ - شیعه فارسی بلوچی

آب از رودخانه هیرمند - غلات لبنیات - شغل زراعت گله داری -

کرباس گلیم بافی - راه مال رو .

اذاغز - ezâgaz - ده کوچکیست از بخش قصر قند شهرستان

چاه بهار .

۱۷ ک شمال قصر قند - کنار راه مال رو قصر قند به چانف .

سکنه ۳۵ نفر .

اذلان - azelân - ده کوچکیست از بخش قصر قند شهرستان

چاه بهار .

۱۹ ک شمال قصر قند - کنار راه مال رو قصر قند به چانف .

سکنه ۴۵ نفر .

آرامگان - ârâmegân - ده کوچکیست از بخش سرباز

شهرستان ایرانشهر .

۴ ک جنوب سرباز - کنار راه فرعی سرباز به فیروز آباد

سکنه ۴۰ نفر .

آرت سیران - ârt-sirân - ده از دهستان باریز بخش

مرکزی شهرستان سیرجان .

۸۰ ک شمال خاوری سعید آباد - سر راه مال رو آب مسکن - اسد آباد

کوهستانی - سردسیر - سکنه ۲۰۰ - شیعه - فارسی .

آب از قنات - محصول غلات حبوبات - شغل زراعت - راه مال رو .

ارجاس - arjâs - ده از دهستان خانامان شهرستان رفسنجان .

۵۵ ک خاور رفسنجان - ۲۰ ک شمال شوشه رفسنجان به کرمان .

کوهستانی - سردسیر - سکنه ۳۴۱ - شیعه - فارسی .

آب از قنات و چشمه - محصول غلات حبوبات تریاک لبنیات شغل -

زراعت گله داری قالی بافی بافتنه - راه فرعی .

ارجمند - arjomand - ده از دهستان عزیز آباد بخش فهرج

شهرستان بم .

۱۳ ک جنوب باختری فهرج - کنار راه فرعی بم به برج اکرم

جلگه - گرمسیر مالاریائی - سکنه ۱۱۵ - شیعه - فارسی .

آب از قنات - محصول غلات خرما حنا لبنیات - شغل زراعت گله داری

راه فرعی .

یک دبستان و ۵ دکان دارد .

ارچند - arçand - ده کوچکی است از دهستان باریز بخش

مرکزی شهرستان سیرجان .

۹۵ ک شمال خاوری سعید آباد - سر راه مال رو شهاب الدین

راه زن سکنه ۲۵ نفر .

آردان - ârdân - ده از دهستان فین بخش مرکزی شهرستان

بندر عباس .

آرکون - ârkon - ده از دهستان مارز بخش کهنوج - شهرستان جیرفت .
 ۶۰ ک جنوب کهنوج - ۴ ک باختر راه مال رو انکهران - کهنوج - کوهستانی - گرمسیر - سکنه ۹۰ نفر شیمه فارسی .
 آب از رودخانه - محصول غلات خرما - شغل زراعت - راه مال رو ساکنین از طایفه سالازی هستند .
ارگین - argin - ده کوچکی است از دهستان مسکون بخش جبال بارز شهرستان جیرفت .
 ۴۸ ک جنوب خاوری مسکون - ۵ ک جنوب راه مال رو کروک مسکون - سکنه ۳۰ نفر .
 مزارع در کهنوج - در زهو - بندر پیرشاهی جزء این ده است .
آرن - ârn - ده از دهستان بزنجان بخش بافت شهرستان سیرجان .
 ۱۴ ک خاور بافت - ۱ ک خاور راه مال رو بزنجان - کوشک کوهستانی - سردسیر - سکنه ۱۱۵ شیمه - فارسی .
 آب از قنات چشمه - محصول غلات حبوبات تریاک توتون - شغل زراعت - راه مال رو مزرعه آرن بالا جزء آن است .
اره - are - ده از دهستان بهر آسان بخش سار دویی - شهرستان جیرفت .
 ۱۷ ک جنوب راه مال رو بافت - سار دویی - کوهستانی - سردسیر - سکنه ۳۵ - شیمه - فارسی .
 آب از چشمه - محصول غلات - حبوبات - میوه جات شغل زراعت گله داری - راه مال رو .
 ساکنین از طایفه مهنی هستند :
آزاد - âzâd - ده از دهستان نارویی بخش شیب آب شهرستان ذابل .
 ۳۰ ک شمال خاور سکویی - نزدیک مرز افغانستان - جلگه - گرم معتدل - سکنه ۲۰۵ - شیمه سنی - فارسی بلوچی .
 آب از رودخانه هیرمند - محصول غلات لبنیات - شغل زراعت گله داری - راه مال رو .
ازباغ - azbâq - ده از دهستان لاشار بخش بیور شهرستان ایرانشهر .
 ۸۳ ک جنوب بیور - ۲ ک باختر شوشه بیور به چاه بهار - جلگه - گرمسیر مالاریائی - سکنه ۳۵۰ - سنی بلوچی .
 آب - از رودخانه چشمه - محصول غلات خرما لبنیات - شغل زراعت گله داری - راه مال رو .
ازهیج - az-hiç - ده کوچکی است از دهستان حشون بخش بافت شهرستان سیرجان .

۳۲ ک باختر بافت - ۲ ک جنوب راه فرعی بافت - حشون سکنه ۹ نفر
اسانیج - asâniç - ده کوچکی است از دهستان طفرالجرد بخش زرنند شهرستان کرمان .
 ۵۶ ک شمال زرنند - ۱۰ ک خاور راه فرعی زرنند - راور - سکنه ۱۶ نفر .
اسبی - asbi - ده از دهستان مسکون بخش جبال بارز شهرستان جیرفت .
 ۱ ک جنوب مسکون - سر راه شوشه بم - سبزواران - کوهستانی - سردسیر - سکنه ۷۰ شیمه - فارسی .
 آب از قنات - محصول غلات حبوبات - شغل زراعت صنایع دستی پارچه کورکی بافی - راه شوشه .
اسبی دس - asbides - ده از دهستان دلگان بخش بزمان شهرستان ایرانشهر .
 ۳۰ ک جنوب باختری بزمان - کنار راه بیور به ریگان جلگه - گرمسیر مالاریائی - سکنه ۳۰۰ - سنی - بلوچی .
 آب از قنات چشمه - محصول غلات خرما لبنیات - شغل زراعت گله داری راه مال رو - طایفه بامری .
اسبی سنگ - asbisang - ده کوچکی است از بخش سرباز شهرستان ایرانشهر .
 ۲۵ ک خاور سرباز - ۱۰ ک جنوب راه مال رو سرباز به ذابلی - سکنه ۴۵ .
اسپاویه - espâ-suye - ده کوچکی است از دهستان گور بخش ساردویی شهرستان جیرفت .
 ۴۵ ک جنوب خاوری ساردویی - ۴ ک جنوب راه مال رو دارزین ساردویی - سکنه ۳۵ نفر .
اسپکه - espake - ده از دهستان لاشار بخش بیور شهرستان ایرانشهر .
 ۴۵ ک جنوب بیور - کنار شوشه بیور به چاه بهار - جلگه - گرمسیر مالاریائی - سکنه ۳۰۰ - سنی - بلوچی .
 آب از قنات - محصول غلات برنج خرما لبنیات - شغل زراعت گله داری - راه شوشه - یک دبستان و پاسگاه ژاندارمری دارد از طایفه مبارکی هستند .
اسپیج - espiç - ده از دهستان مرکزی شهرستان سراوان ۷ ک جنوب خاوری سراوان - کنار راه فرعی سراوان بکوهک - جلگه - گرمسیر مالاریائی - سکنه ۸۷۰ - سنی - بلوچی .
 آب از قنات - محصول غلات خرما زرت - شغل زراعت - راه فرعی دبستان دارد .
اسپی دز - espidez - ده کوچکی است از بخش بزمان شهرستان ایرانشهر .

۲۴ك جنوب بزمان- کنار راه مالرو بزمان به دلگان
سکته ۴۵ نفر.

استاج - estāj - ده کوچکیست از دهستان کوهستان بخش راور
شهرستان کرمان .

۴۵ك باختر راور - ۱۰ك باختر راه فرعی کوهستان بکرمان
سکته ۲۰ نفر.

استارم - estârm - ده کوچکیست از دهستان گاوکان بخش
جبال بارز شهرستان جیرفت

۱۰۰ك جنوب خاوری مسکون - ۱ك جنوب راه مالرو کرونک
سبز واران - سکته ۱۵ نفر - مزرعه کنار جوله جز، این ده
است .

استان - astân - ده کوچکیست از دهستان بخش کهنوج شهرستان
جیرفت .

۱۵۵ك جنوب کهنوج ۱۰ك جنوب راه مالرو انگهران - کهنوج
سکته ۲۰ نفر.

استحکام - estehkâm - ده کوچکیست از بخش شهداد
شهرستان کرمان .

۱۶ك جنوب خاوری شهداد - باختر راه مالرو کثیت - دهر
سکته ۱۲ نفر.

استخر - estaxr - ده از دهستان درگاه بخش سعادت آباد
شهرستان بندرعباس .

۹۹ك شمال باختری حاجی آباد - سر راه مالرو حاجی آباد - نیریز
جلگه - گرمسیر - سکته ۵۰ - شیعه - فارسی .

آب از قنات - چشمه - محصول خرما شغل زراعت - راه مالرو

استخر کروک - estaxr-karuk - ده کوچکیست از بخش
ساردوییه شهرستان جیرفت .

۷ك جنوب ساردوییه - ۵ك جنوب راه مالرو جیرفت - ساردوییه
سکته ۲۵ نفر.

استخرو - estaxru - ده از دهستان سنگان بخش میرجاوه
شهرستان زاهدان .

۴۴ك جنوب باختری میرجاوه - ۲ك باختر راه فرعی میرجاوه
به خاش .

کوهستانی - گرمسیر معتدل - سکته ۱۰۰ - سنی - بلوچی .

آب از قنات - محصول غلات و زرت - شغل زراعت - راه فرعی - از
طایفه کرد هستند .

استخر وئیه - estaxruiyye - ده از دهستان سیاه کوه
بخش بافت شهرستان سیرجان .

۹۶ك جنوب خاوری بافت - ۴ك جنوب راه مالرو استخر
ده سرد

کوهستانی - سردسیر - سکته ۱۵۰ - شیعه - فارسی .
آب از قنات - محصول غلات حبوبات - شغل زراعت
راه مالرو .

استخر وئیه پای سیب - estaxruiyye-pây-sib - ده
کوچکی است از دهستان حرجند بخش مرکزی شهرستان کرمان .
۶۰ك شمال کرمان - ۶ك خاور راه فرعی راور - کرمان
سکته ۶ نفر .

استخر وئیه تیمکند - estaxruiyye-tikdar - ده کوچکی
است از دهستان حرجند بخش مرکزی شهرستان کرمان .
۴۵ك شمال کرمان - سر راه مالرو شهداد درختگان
سکته ۲۰ نفر .

استخر خوییه - estaxruiyye - ده از دهستان خانمان
شهرستان رفسنجان .

۶۵ك خاور رفسنجان - ۱۳ك شمال شوشه رفسنجان بکرمان
کوهستانی - سردسیر - سکته ۲۶۳ - شیعه - فارسی .

آب از قنات - محصول غلات لبنیات حبوبات - شغل زراعت گله داری
راه مالرو - دبستان دارد .

استخر خین - estalxin - ده کوچکیست از دهستان سیاه کوه
بخش بافت شهرستان سیرجان .

۸۳ك جنوب خاوری بافت - سر راه مالرو کوشک - صوغان
سکته ۲۵ نفر .

آس حاجی - âs-hâji - ده از بخش میان کنگی شهرستان
زابل .

۲۰ك شمال باختری ده دوست محمد - ۵ك باختر راه مالرو ده دوست
محمد به تخت شاه .

جلگه - گرم و معتدل - سکته ۱۵۰ - شیعه - فارسی بلوچی .

آب از رودخانه هیرمند - محصول غلات لبنیات - شغل زراعت
گله داری - راه مالرو .

اسحق آباد - eshâq-âbâd - ده از دهستان فهستان بخش
مرکزی شهرستان سیرجان .

۲۵ك شمال خاوری سعید آباد - سر راه مالرو ده سراج - حسن آباد
جلگه - سردسیر - سکته ۵۵۰ - شیعه - فارسی .

آب از قنات - محصول غلات حبوبات - شغل زراعت
راه مالرو

اسحق آباد - ده از دهستان پشت رود بخش فهرج شهرستان بم .

۲۴ك باختر فهرج - کنار شوشه بم به زاهدان .

جلگه - گرمسیر مالاریائی - سکته ۹۱ - شیعه - فارسی .

آب از قنات - محصول غلات خرما لبنیات - شغل زراعت گله
داری - راه شوشه .

اسحق آباد - ده ازددهستان انار شهرستان رفسنجان .

۷۶ک شمال باختری رفسنجان - کنار شوسه رفسنجان به یزد .

جلگه - سردسیر - سکنه ۵۰ - شیعه - فارسی .

آب از قنات - محصول غلات لبنیات پنبه پسته - شغل زراعت گله داری - راه فرعی .

اسحق آباد - ده کوچکی است از دهستان درختگان بخش مرکزی شهرستان کرمان .

۴۵ک شمال خاوری کرمان - ۹ک باختر راه مالرو شهداد - کرمان سکنه ۳۰ نفر .

اسد آباد - *asad-âbâd* - ده از بخش حومه شهرستان ایرانشهر

۲ک شمال خاوری ایرانشهر - کنار شوسه ایرانشهر به خاش .

جلگه - گرمسیر مالاریائی سکنه ۲۵۰ - سنی - بلوچی - فارسی .

آب از قنات - محصول غلات خرما لبنیات - شغل زراعت گله داری - راه فرعی

اسد آباد - ده از دهستان ریگان بخش فهرج شهرستان بم

۳۲ک جنوب خاوری فهرج - ۱۰ک شمال راه فرعی بم به خاش .

جلگه - گرمسیر مالاریائی - سکنه ۱۶۵ - شیعه - فارسی .

آب از قنات - محصول غلات خرما حنا - شغل زراعت گله داری - راه فرعی .

اسد آباد - ده ازددهستان حومه باختری شهرستان رفسنجان .

۳ک جنوب رفسنجان - ۲ک جنوب شوسه رفسنجان به کرمان .

جلگه - سردسیر - سکنه ۵۰ - شیعه - فارسی .

آب از قنات - محصول غلات پسته پنبه - شغل زراعت راه فرعی .

اسد آباد - ده کوچکیست از دهستان کشکویه شهرستان رفسنجان .

۴۰ک شمال باختری رفسنجان - ۴ک خاور شوسه رفسنجان به یزد سکنه ۲۵ نفر .

اسد آباد - ده کوچکیست از دهستان کوهبنان بخش راور شهرستان کرمان .

۳۶ک شمال باختری راور - ۱۵ک شمال راه فرعی راور به کوهبنان سکنه ۲ خانوار .

اسدآباد سید علی اکبر -

asad-âbâd-seyyed-ali-akbar

ده از دهستان انار شهرستان رفسنجان .

۷۵ک شمال باختری رفسنجان - ۵ک خاور شوسه رفسنجان به یزد .

جلگه - سردسیر - سکنه ۱۲۰ - شیعه - فارسی .

آب از قنات - محصول غلات پسته پنبه لبنیات - شغل زراعت گله داری گلیم و کرباس بافی - راه فرعی .

آس شیخ ویس - *âs-ceyx-veys* - ده از بخش میان کنگی شهرستان زابل .

۲۴ک شمال باختری ده دوست محمد - نزدیک مرزا فغانستان .

جلگه گرم معتدل - سکنه ۸۰ - شیعه سنی - فارسی بلوچی .

آب از رودخانه هیرمند - محصول غلات - شغل زراعت - راه مالرو .

استور - *estur* - ده از دهستان بلورد بخش مرکزی شهرستان سیرجان .

۵۴ک خاور سعید آباد - سر راه فرعی بافت - سیرجان .

کوهستانی - سردسیر - سکنه ۵۰ - شیعه - فارسی .

آب از قنات - محصول غلات حبوبات - شغل زراعت - راه مالرو .

مزارع گورکن - گل میر - گرازی جزء این ده است - ساکنین از طایفه بیجاچی هستند .

اسفارچ - *esfârç* - ده از بخش ساردویه شهرستان جیرفت .

۱۲ک جنوب باختری ساردویه - ۳ک - جنوب راه مالرو بافت ساردویه .

کوهستانی - سردسیر - سکنه ۷۰ - شیعه - فارسی .

آب از رودخانه - محصول غلات حبوبات - شغل زراعت راه مالرو .

اسفنا - *esfenâ* - ده از دهستان سرمشک بخش ساردویه شهرستان جیرفت .

۲۴ک شمال باختری ساردویه - ۱۵ک شمال راه مالرو بافت ساردویه .

کوهستانی - سردسیر - سکنه ۷۰ - شیعه - فارسی .

آب از چشمه - محصول غلات حبوبات تریاک - شغل زراعت و گله داری - راه مالرو .

ساکنین از طایفه سلیمانی هستند .

اسفند - *esfand* - ده از دهستان مسکوتان بخش بیپور شهرستان ایرانشهر .

۱۴۰ک باختر بیپور - کنار راه مالرو مسکوتان به رمشک .

کوهستانی - گرمسیر - مالاریائی - سکنه ۸۵۰ - سنی - بلوچی .

آب از رودخانه - محصول غلات برنج خرما لبنیات - شغل زراعت گله داری - پاسگاه ژاندارمری دارد .

اسفند - ده کوچکی است از دهستان انکهران بخش کهنوج شهرستان جیرفت .

۱۹۰ک جنوب کهنوج - سر راه مالرو میناب - انکهران .

کوهستانی - گرمسیر - سکنه ۲۰ نفر .

اسفندان - *esfandân* - ده کوچکی است از دهستان مسکون بخش جبال بارز شهرستان جیرفت .

اسکان - eskân - ده از دهستان بم پشت شهرستان سراوان
۹۲ ک جنوب خاوری سراوان - نزدیک مرز پاکستان

کوهستانی - گرمسیر - سکنه ۸۰ - سنی - بلوچی
آب از چشمه - محصول غلات خرما لبنیات - شغل زراعت گله داری
راه مالرو

اسکان دشت - eskân-dact - ده کوچکیست از دهستان
هیدوج بخش سوران شهرستان سراوان

۵۲ ک جنوب خاوری سوران - ۷ ک جنوب رود ماشکد
سکنه ۲ نفر

اسکر - esker - ده از دهستان رابر بخش بافت شهرستان
سیرجان

۳۶ ک شمال خاوری بافت - ۴ ک شمال راه فرعی بزنجان -
رابر

کوهستانی - سردسیر - سکنه ۲۵۰ - شیعه - فارسی
آب از قنات رودخانه - محصول غلات حبوبات - شغل زراعت -
راه مالرو

مزارع مورد ساردویی - باغ فخر جزء این ده است

اسکل آباد - eskel-âbâd - یکی از دهستان های نه گانه
بخش خاش شهرستان زاهدان

این دهستان در شمال باختری خاش واقع و حدود آن بشرح زیر
است

از طرف شمال بدهستان نازیل - از طرف خاور بدهستان گوشه
از جنوب بدهستان گلنگور - از طرف باختر به بخش فهرج از
شهرستان بم

منطقه ایست جلگه دارای تپه های خاکی هوای آن گرمسیر معتدل
بیشتر ساکنین چادر نشین هستند آب مشروب قراء از قنات و چشمه
تامین میگردد - محصول عمده غلات پنبه لبنیات - شغل مردان
زراعت گله داری است - این دهستان از ۷ آبادی بزرگ و کوچک
تشکیل گردیده است و جمعیت آن در حدود هزار نفر است زبان
مادری ساکنین بلوچی - مذهب سنی - راه شوسه خاش به زاهدان
از مرکز این دهستان عبور مینماید

اسکل آباد - ده مرکز دهستان اسکل آباد بخش خاش شهرستان
زاهدان

۳۸ ک شمال باختری خاش - کنار راه شوسه زاهدان به خاش
کوهستانی - گرمسیر - سکنه ۲۰۰ - سنی - بلوچی
آب از قنات - محصول غلات لبنیات - شغل زراعت گله داری
راه شوسه

اسلام آباد - eslâm-âbâd - ده کوچکیست از بخش شیب آب
شهرستان زابل

۱۲ ک شمال مسکوئیه - ۹ ک شوسه زاهدان به زابل
سکنه ۵۰ نفر

اسماعیل آباد - esmâil-âbâd - ده از بخش شیب آب
شهرستان زابل

۱۶ ک شمال باختری مسکوئیه - ۷ ک شوسه زاهدان به زابل
جلگه - گرم معتدل - سکنه ۹۰۰ - شیعه سنی - فارسی بلوچی
آب از رودخانه هیرمند - محصول غلات لبنیات صیفی - شغل زراعت
گله داری - قالیچه گلیم و کرباس بافی - راه مالرو

اسماعیل آباد - ده از دهستان نوق شهرستان رفسنجان
۴۵ ک شمال باختری رفسنجان - کنار راه مالرو رفسنجان به
بافق

جلگه - سردسیر - سکنه ۴۰۰ - شیعه - فارسی

آب از قنات - محصول غلات پسته پنبه صیفی - شغل زراعت

گلیم کرباس بافی - راه فرعی

اسماعیل آباد - ده از دهستان چوپار بخش ماهان شهرستان
کرمان

۸ ک باختر ماهان - ۱۰ ک باختر راه شوسه کرمان و بم

جلگه - سردسیر - سکنه ۲۴۰ - شیعه - فارسی

آب از قنات - محصول غلات حبوبات صیفی میوه جات

شغل مردان زراعت و مکاری - راه فرعی به شوسه دارد

مزرعه قاسم آباد جزء این قریه است

اسماعیل آباد - ده از دهستان حومه بخش زرنده شهرستان
کرمان

۱۰ ک باختر زرنده - ۷ ک شمال راه مالرو زرنده - رفسنجان

جلگه - معتدل - سکنه ۱۳۶ - شیعه - فارسی

آب از قنات - محصول غلات پسته پنبه حبوبات

شغل زراعت - راه مالرو

اسماعیل آباد - ده از دهستان ریگان بخش فهرج شهرستان بم

۲۵ ک جنوب خاوری فهرج - ۱۲ ک شمال راه فرعی بم به
ریگان

جلگه - گرمسیر مالاریائی - سکنه ۱۲۰ - شیعه - فارسی

آب از قنات - محصول غلات خرما حنا - شغل زراعت

راه مالرو

اسماعیل آباد - ده از دهستان نگار بخش مشیز شهرستان سیرجان

۲۴ ک جنوب خاوری مشیز سر راه مالرو نارپ - نگار

کوهستانی - سردسیر - سکنه ۷۰ - شیعه - فارسی - آب از قنات

محصول غلات حبوبات شغل زراعت - راه مالرو

اسماعیل آباد - ده از دهستان کشکویه شهرستان رفسنجان .
 ۵۰ ک شمال باختری رفسنجان - ۷ ک خاور شوسه رفسنجان به یزد
 جلگه - سردسیر - سکنه ۵۰ - شیعه - فارسی .
 آب از قنات - محصول غلات پسته پنبه - شغل زراعت راه فرعی .
اسماعیل آباد - ده کوچکی است از دهستان ده سرد بخش بافت
 شهرستان سیرجان .
 ۶۴ ک جنوب بافت - سر راه فرعی ده سرد بافت - سکنه ۲۵ نفر .
اسماعیل آباد - ده کوچکیست از دهستان کوهبنان بخش راور
 شهرستان کرمان .
 ۵۴ ک باختر راور - ۱ ک شمال راه فرعی راور به کوهبنان سکنه
 ۲۱ نفر .
اسماعیل آباد - ده کوچکی است از دهستان محمد آباد بخش
 مرکزی شهرستان سیرجان .
 ۱۵ ک شمال سعید آباد - ۲ ک باختر راه مال رو زید آباد - کمال آباد
 سکنه ۱۲ نفر .
اسماعیل آباد - ده کوچکی است از دهستان سربنان بخش زرنده
 شهرستان کرمان .
 ۶۸ ک شمال خاوری زرنده - سر راه مال رو چزور - راور سکنه
 ۱۰ نفر .
اسماعیل آباد - ده کوچکی است از دهستان گوشک بخش بافت
 شهرستان سیرجان .
 ۴۹ ک جنوب خاوری بافت - ۱ ک باختر راه مال رو بزنجان اسفندقه
 سکنه ۴ نفر .
اسماعیل آباد - ده کوچکیست از بخش راور شهرستان کرمان .
 ۱۵ ک شمال راور - کنار راه فرعی راور به خراسان .
 سکنه ۳ خانوار .
اسماعیل آباد - ده کوچکیست از دهستان کوهبنان بخش راور
 شهرستان کرمان .
 ۵۶ ک باختر راور - ۱ ک راه فرعی راور به کرمان .
 سکنه ۲ خانوار .
اسماعیل آباد - ده کوچکیست از دهستان نوق شهرستان رفسنجان
 ۶۱ ک شمال باختری رفسنجان - ۱ ک مال رو رفسنجان به بادفق .
 سکنه ۳۵ نفر .
اسماعیلی - *esmaili* - ده از دهستان سبزواران بخش مرکزی
 شهرستان جیرفت .
 ۴۶ ک جنوب سبزواران - ۳ ک راه فرعی گلاشکرد - سبزواران .
 جلگه گرمسیر - مالاریائی - سکنه ۲۶ - شیعه - فارسی .
 آب از قنات - محصول غلات خرما - شغل زراعت - راه مال رو .

اسماعیلی - ده از دهستان کوه پنج بخش مرکزی شهرستان
 سیرجان .
 ۸۸ ک شمال خاوری سعید آباد - سر راه مال رو اردشیر - عباس
 آباد .
 کوهستانی - سردسیر - سکنه ۹۹ - شیعه - فارسی .
 آب از رودخانه - محصول غلات حبوبات - شغل زراعت مال داری
 راه مال رو .
 ساکنین از طایفه قرائی می باشند .
آسیاب - *âsiyâb* - ده کوچکی است از دهستان بلورد بخش
 مرکزی شهرستان سیرجان .
 ۴۵ ک خاور سعید آباد - ۴ ک شمال راه فرعی بافت - سیرجان .
 سکنه ۴ نفر - از طایفه بچاقچی می باشند .
آسیاب قاضی - *âsiyâb-qâzi* - ده کوچکی است از دهستان
 فتح آباد بخش بافت شهرستان سیرجان .
 ۲۵ ک شمال باختری بافت - ۴ ک باختر راه فرعی گوغر بافت - سکنه
 ۱۲ نفر .
آسیاب کریم آباد - *âsiyâb-karim-âbâd* - ده از
 دهستان حومه باختری شهرستان رفسنجان .
 ۴ ک شمال رفسنجان - ۴ ک شمال شوسه رفسنجان به کرمان
 جلگه - سردسیر - سکنه ۵۴ - شیعه - فارسی .
 آب از قنات - محصول غلات پسته پنبه - شغل زراعت - راه فرعی
اسیکار - *esikâr* - ده کوچکیست از بخش سرباز شهرستان
 ایرانشهر .
 ۶ ک جنوب سرباز - ۴ ک خاور راه مال رو سرباز به پارود .
 سکنه ۴۰ نفر .
اسنگل - *esingel* - ده از بخش پشت آب شهرستان زابل .
 ۴ ک جنوب خاوری بنجار - ۳ ک راه مال رو ده دوست محمد
 به زابل .
 جلگه - گرم معتدل - سکنه ۱۵۱۱ - شیعه - فارسی بلوچی .
 آب از رودخانه هیرمند - غلات لبنیات - شغل زراعت گله داری
 کرباس بافی .
 ساکنین از طایفه کلانتری هستند - راه مال رو .
آشار - *âçar* - یکی از دهستانهای کوچک پنجگانه بخش سوران
 از شهرستان سراوان .
 این دهستان در جنوب سوران واقع و حدود آن بشرح زیر است .
 از طرف شمال به بخش زابلی - از طرف خاور و جنوب به دهستان
 ایرافشان - از طرف باختر به بخش سرباز از شهرستان ایرانشهر
 منطقه ایست کوهستانی خاکی قابل دیمی کاری .
 هوای دهستان گرمسیر مالاریائی - آب قراء دهستان از قنات و چشمه

کمی رودخانه تامین میشود محصول عمده غلات دیمی زرت خرما لبنیات - شغل مردان زراعت گله داری - این دهستان از آبادی بزرگ و کوچک تشکیل شده است و جمعیت آن در حدود ۲۵۰۰ نفر است که در حدود هزار نفر آن بطور سیار در دهستان زندگی مینمایند زبان مادری ساکنین بلوچی - مذهب سنی راه ما مالرو.

آشار - مرکز دهستان اشار بخش سروان شهرستان سراوان ۷۰ ک جنوب خاوری سوران - کنار راه ما رو ابرافشان به سوران کوهستانی - گرمسیر مالاریائی - سکنه ۳۵۰ - سنی - بلوچی آب از قنات - محصول غلات خرما زرت لبنیات - شغل زراعت گله داری - راه ما رو - دبستان دارد - ساکنین از طایفه رسولی هستند.

آشنا باد - âctâbâd - ده از دهستان کوهستان بخش راور شهرستان کرمان.

۹۲ ک شمال باختری راور - ۱۹ ک شمال راه فرعی کوهستان به یزد چلگه - سردسیر - سکنه ۶۵ - شیعه - فارسی آب از قنات - محصول غلات پسته پنبه - شغل زراعت - راه ما رو.

اشترک - octorak - ده از دهستان نارویی بخش شیب آب شهرستان زابل.

۲۹ ک شمال خاوری سکویی - نزدیک مرزا فغانستان

چلگه - گرم معتدل - سکنه ۲۶۹ - شیعه سنی - فارسی بلوچی آب از رودخانه هیرمند - محصول غلات لبنیات - شغل زراعت گله داری - راه ما رو.

اشترکش - octor-koc - ده کوچکی است از دهستان کشت بخش شهداد شهرستان کرمان

۱۰۰ ک جنوب خاوری شهداد - سر راه ما رو کشت - بم سکنه ۸ نفر.

اشرف - acraf - ده کوچکی است از دهستان نگار بخش مشیز شهرستان سیرجان.

۲۵ ک جنوب خاور مشیز - ۴ ک جنوب راه فرعی بافت کرمان سکنه ۲۵ نفر.

اشرف آباد - acraf-âbâd - ده کوچکیست از دهستان کشکویی شهرستان رفسنجان.

۴۲ ک شمال باختری رفسنجان - ۵ ک خاور شوسه رفسنجان به یزد سکنه ۲۵ نفر.

اشرف آباد - ده کوچکی است از دهستان سیزواران بخش مرکزی شهرستان جیرفت.

۱۷ ک جنوب سیزواران کنار رودخانه هلیل سکنه ۲۵ نفر.

آشکان - âckân - ده از دهستان را بر بخش بافت شهرستان سیرجان.

۴۷ ک شمال خاوری بافت - سر راه ما رو را بر - شیرینک کوهستانی - سردسیر - سکنه ۶۰ - شیعه - فارسی.

آب از چشمه - محصول غلات حبوبات - شغل زراعت راه ما رو.

آشکان - ده کوچکی است از دهستان انکهران بخش کهنوج شهرستان جیرفت.

۲۹۵ ک جنوب کهنوج - سر راه ما رو انکهران - منوجان کوهستانی - گرمسیر - سکنه ۱۰ نفر.

اشکفتوئییه - eckaftuiyye - ده کوچکی است از دهستان بهر آسان بخش ساردویی شهرستان جیرفت.

۴۰ ک جنوب ساردویی - ۱۷ ک جنوب راه ما رو بافت - ساردویی سکنه ۴ نفر.

اشکم کوه - eckam-kuh - ده کوچکی است از دهستان گاوکان بخش جبال بارز شهرستان جیرفت.

۶۵ ک جنوب خاوری مسکون - ۲۵ ک جنوب راه ما رو مسکون - کروک سکنه ۳۰ نفر.

اشکانوئییه - eckanuiyye - ده کوچکی است از دهستان هنزل بخش ساردویی شهرستان جیرفت.

۹ ک شمال باختری ساردویی - ۹ ک شمال راه ما رو بافت - ساردویی سکنه ۱۲ نفر.

اشکوتوئییه - ackutuiyye - ده کوچکی است از دهستان رمشک بخش کهنوج شهرستان جیرفت.

۱۷ ک جنوب خاوری کهنوج سر راه ما رو گابریک - رمشک کوهستانی - گرمسیر - سکنه ۴۰ نفر.

آشوبیه - âcubiyye - ده از بخش ساردویی شهرستان جیرفت.

۱۲ ک باختر ساردویی - ۳ ک جنوب راه ما رو ساردویی - بافت کوهستانی - سردسیر - سکنه ۴۰ - شیعه - فارسی.

آب از چشمه - محصول غلات حبوبات تریاک - شغل زراعت راه ما رو.

آشور - âcur - ده از دهستان گلاشکرد بخش کهنوج شهرستان جیرفت.

۶۵ ک شمال خاوری کهنوج - سر راه ما رو گلاشکرد بافت کوهستانی گرمسیر - سکنه ۸۰ - شیعه - فارسی.

آب از رودخانه محصول خرما - شغل زراعت - راه ما رو.

آشین - âcin - ده از دهستان صوغان بخش بافت شهرستان سیرجان.

۱۸۶ ک جنوب خاوری بافت - ۵ ک شمال راه فرعی کهنوج دولت آباد

۵۷ ک شمال باختری راور - ۵ ک شمال راه فرعی کوهنان به راور
کوهستانی - سردسیر - سکنه ۱۵۰ - شیعه - فارسی .

آب از قنات - محصول غلات پسته لبنیات - شغل زراعت - گله داری
راه فرعی .

افشان - afcân - ده از دهستان لاشار بخش سوران شهرستان
سراوان .

۶۸ ک جنوب سوران - کنار راه مالرو ایرافشان به سرباز .

کوهستانی - گرمسیر مالاریائی - سکنه ۱۵۰ - سنی - بلوچی .
آب از قنات - محصول غلات زرت خرما - شغل زراعت .

راه مالرو - طایفه رسولی هستند .

افضل آباد - afzal-âbâd - ده از بخش شیب آب شهرستان زابل .

۲۳ ک شمال باختری سکویه - ۷ ک شوسه زابل به زاهدان .

جلگه - گرم معتدل - سکنه ۴۰۰ - شیعه سنی - فارسی بلوچی .

آب از رودخانه هیرمند - محصول غلات پنبه لبنیات - شغل زراعت
گله داری - راه مالرو .

افضل آباد - ده از دهستان اسکل آباد بخش خاش شهرستان
زاهدان .

۵۲ ک شمال باختری خاش - ۱۳ ک باختر شوسه خاش به زاهدان .
جلگه - گرمسیر - سکنه ۲۵۰ - سنی - بلوچی .

آب از قنات - محصول غلات پنبه لبنیات - شغل زراعت گله داری -
راه مالرو .

افضل آباد - ده از دهستان ده بالا بخش خاش شهرستان زاهدان .

۲۶ ک شمال خاوری خاش - کنار راه فرعی گرو به خاش .

جلگه - گرمسیر معتدل - سکنه ۱۶۱ - شیعه سنی - فارسی بلوچی .
آب از قنات - محصول غلات لبنیات - شغل زراعت گله داری .

راه فرعی - طایفه شهنوازی هستند .

افضل آباد - ده کوچکیست از بخش زابل شهرستان سیراوان .

۱۵ ک جنوب زابل - کنار راه مالرو زابل به سرباز .

سکنه ۲۵ نفر .

افغان - afqân - ده کوچکی است از دهستان سیریک بخش
میناب شهرستان بندر عباس .

۱۴۶ ک جنوب میناب - ۷ ک خاور راه مالرو جاسک - میناب .

سکنه ۵ نفر .

افکانتی - afkânti - ده از دهستان فئوج بخش بیور شهرستان
ایران شهر

۹۸ ک جنوب باختری بیور - ۴ ک باختر راه مالرو فئوج به مسکوتان .

کوهستانی - گرمسیر مالاریائی - سکنه ۲۵۰ - سنی - بلوچی .

آب از قنات - محصول غلات خرما برنج زرت لبنیات - شغل زراعت
گله داری - راه مالرو .

جلگه - گرمسیر مالاریائی سکنه ۳۷۴ - شیعه - فارسی .

آب از قنات - محصول غلات حبوبات - شغل زراعت .
راه مالرو .

اصغر آباد سوخک - asqar-âbâd-suxak - ده کوچکی

است از دهستان ابراهیم آباد بخش مرکزی شهرستان سیرجان

۱۹ ک جنوب سعید آباد - سر راه شوسه بندر عباس - سیرجان

سکنه ۲۰ نفر .

آصفی کان - âsefi-kân - ده از دهستان حومه بخش مرکزی

شهرستان بم .

۳ ک شمال بم - ۵ ک شمال شوسه بم به زاهدان .

جلگه - گرمسیر - سکنه ۵۸ - شیعه - فارسی .

آب از قنات - محصول غلات خرما انار - شغل زراعت .

راه فرعی .

آغجنگ - âqjanag - ده از دهستان دشت آب بخش بافت

شهرستان سیرجان .

۲۲ ک جنوب باختری بافت - ۲ ک باختر راه فرعی دشت آب -

بافت .

کوهستانی - سردسیر - سکنه ۱۰۰ - شیعه - فارسی .

آب از چشمه - محصول غلات حبوبات - شغل زراعت .

راه فرعی .

آغوگردو - âqu-gerdu - ده کوچکی است از بخش ساردوئیه

شهرستان جیرفت .

۱ ک جنوب ساردوئیه - ۱ ک جنوب راه مالرو ساردوئیه بافت -

سکنه ۱۰ نفر .

آغین - âqin - ده از دهستان گاوان بخش جبال بارز شهرستان

جیرفت .

۹۰ ک جنوب خاوری مسکون - ۸ ک شمال راه مالرو سبزودان

کروک .

کوهستانی - سردسیر - سکنه ۱۰۰ - شیعه - فارسی .

آب از چشمه - محصول غلات حبوبات میوه صیفی - شغل زراعت صنایع

دستی قالی بافی بدون نقشه - راه مالرو .

ساکتین از طایفه بیرجندی هستند .

افراز - afrâz - ده از دهستان ده تازیان بخش مشیز شهرستان

سیرجان .

۸۴ ک خاور مشیز - سر راه مالرو راین - چهارطاق .

کوهستانی - سردسیر - سکنه ۱۰۰ - شیعه - فارسی .

آب از قنات - محصول غلات حبوبات - شغل زراعت - راه مالرو

افزار - afzâr - ده از دهستان کوهنان بخش راور شهرستان

کرمان

اکبر آباد - akbar-âbâd - ده ازدهستان عزیزآبادبخش

فهرج شهرستان بم .

۱۰ ك جنوب باختری فهرج - ۴ ك راه فرعی برج به بم .

چلگه - گرمسیر مالاریائی - سکنه ۲۵۳ - شیعه - فارسی .

آب از قنات - محصول غلات پنبه خرما - شغل زراعت - راه فرعی .

اکبر آباد - ده ازدهستان باغین بخش حومه شهرستان کرمان .

۳۰ ك جنوب باختری کرمان - ۲ ك خاور شوشه کرمان تهران .

چلگه - سردسیر - سکنه ۱۰۰ - شیعه فارسی .

آب از قنات - فلا بایر است و محصول ندارد - شغل مردان مکاری

منابع دستی ریستندگی - راه فرعی بشوشه دارد .

اکبر آباد - ده از دهستان سبزواران بخش مرکزی شهرستان

جیرفت .

۱۲ ك جنوب خاوری سبزواران - ۱ ك راه فرعی دوساری - سبزواران .

چلگه - گرمسیر - مالاریائی - سکنه ۹۴ - شیعه - فارسی .

آب رودخانه هلیل - محصول غلات - شغل زراعت - راه مالرو .

اکبر آباد - ده ازدهستان کنکی بخش فهرج شهرستان بم

۱۸ ك جنوب خاوری فهرج - ۱ ك راه فرعی بم به ریگان .

چلگه - گرمسیر مالاریائی - سکنه ۶۴ - شیعه - فارسی .

آب از قنات - محصول غلات خرما خا - شغل زراعت - راه فرعی .

اکبر آباد - ده ازدهستان انار شهرستان رفسنجان .

۸۱ ك شمال باختری رفسنجان - ۲ ك خاور شوشه رفسنجان

به یزد .

چلگه - سردسیر - سکنه ۶۰ - شیعه - فارسی .

آب از قنات - محصول غلات پنبه پسته - شغل زراعت - کلیم و

کریاس بافو - راه فرعی .

اکبر آباد - ده کوچکیست از دهستان حومه غربی شهرستان

رفسنجان .

۳۱ ك جنوب رفسنجان - ۳۰ ك جنوب شوشه رفسنجان به یزد .

سکنه ۲ خانوار .

اکبر آباد - ده کوچکی ازدهستان بلوردبخش مرکزی شهرستان

سیرجان .

۵۰ ك جنوب خاوری سعیدآباد - ۴ ك شمال راه مالروخبر - بلورد .

سکنه ۱۲ نفر - مزارع آبدان زر سفلی - آبدان زرعلیا جزء این

ده است .

اکبر آباد - ده کوچکی است از دهستان حرچند بخش مرکزی

شهرستان کرمان .

۶۴ ك شمال کرمان - ۲ ك جنوب راه فرعی چترود - زرنده .

سکنه ۸ نفر .

اکبر آباد - ده کوچکی است ازبخش شهدادشهرستان کرمان

۱۶ ك شمال خاوری شهداد - سرراه مالروکشیت - دهو .

سکنه ۵ نفر .

اکبر آباد - ده کوچکی است از دهستان سبلویه بخش زرنده

شهرستان کرمان .

۳۵ ك جنوب زرنده - ۱۸ ك خاور راه مالروزرند - رفسنجان .

سکنه ۶ نفر .

اکبر آباد ادھمی - akbar-âbâd-adhami - ده

کوچکی است ازبخش شهداد شهرستان کرمان

۲۲ ك شمال خاوری شهداد - سرراه مالروکشیت - دهو .

سکنه ۸ نفر .

اکبر آباد آقا - akbar-âbâd-âqâ - ده ازدهستان حومه

خاوری شهرستان رفسنجان .

۱۲ ك شمال خاوری رفسنجان - ۱۳ ك شمال شوشه رفسنجان

به کرمان .

چلگه - سردسیر - سکنه ۱۴۰ - شیعه - فارسی .

آب از قنات - محصول غلات پسته پنبه لبنیات - شغل زراعت گله

داری - راه فرعی .

اکبر آباد برج - akbar-âbâd-borj - ده کوچکیست از

دهستان خانامان شهرستان رفسنجان .

۶۳ ك خاور رفسنجان - ۱۷ ك شمال شوشه رفسنجان به کرمان .

سکنه ۲ خانوار .

اکبر آباد پائین - akbar-âbâd-pâin - ده ازدهستان

نوق شهرستان رفسنجان .

۷۱ ك شمال باختری رفسنجان - کنارراه مال رو رفسنجان به

بافق .

چلگه - سردسیر - سکنه ۹۰ - شیعه - فارسی .

آب از قنات - محصول غلات پسته پنبه - شغل زراعت .

راه فرعی .

اکبر آباد حاجی علی اصغر -**akbar-âbâd-hâji-ali-asqar**

ده کوچکی است از دهستان درخگان بخش مرکزی شهرستان

کرمان .

۱۵ ك شمال کرمان - سرراه مال رو شهداد - کرمان .

سکنه ۱ ك خانوار

اکبر آباد حومه - akbar-âbâd-hume - ده از

دهستان حومه بخش زرنده شهرستان کرمان .

۳ ك جنوب باختری زرنده - ۳ ك جنوب راه فرعی زرنده - کرمان

چلگه - منتدل - سکنه ۱۲۶ - شیعه - فارسی .

آب از قنات - محصول غلات حبوبات پسته پنبه

شغل زراعت - راه مالرو

۱۰ ک باخترده دوست محمد - ۵ ک شمال راه مال روده دوست محمد به زابل .

جلگه - گرم معتدل - سکنه ۲۲۸ - شیعه فارسی بلوچی .

آب از رودخانه هیرمند - محصول غلات - شغل زراعت - راه مال رو .

الله آباد - allâh-âbâd - ده از بخش پشت آب شهرستان زابل .

۱۲ ک باختر بنجار - ۵ ک راه مال رو افضل آباد - به زابل جلگه - گرم معتدل - سکنه ۹۸۵ - شیعه - فارسی بلوچی .

آب از رودخانه هیرمند - محصول غلات لبنیات - شغل زراعت گله داری گریاس بافی - راه مال رو .

الله آباد - ده از دهستان حومه غربی شهرستان رفسنجان .

۴ ک باختر رفسنجان - ۳ ک شمال شوسه رفسنجان به یزد .

جلگه - سردسیر - سکنه ۲۵۰ - شیعه فارسی .

آب از قنات - محصول غلات پسته پنبه - شغل زراعت راه فرعی .

الله آباد - ده از دهستان پشت رود بخش فهرج شهرستان بم .

۲۰ ک باختر فهرج - ۲ ک جنوب شوسه بم به زاهدان .

جلگه - گرمسیر مالاریائی - سکنه ۲۳۹ - شیعه - فارسی .

آب از قنات - محصول غلات خرما حنا - شغل زراعت - راه فرعی .

الله آباد - ده از دهستان حومه بخش بیپور شهرستان ایرانشهر .

۹ ک خاور بیپور - ۱ ک جنوب شوسه بیپور به ایرانشهر .

جلگه - گرمسیر مالاریائی - سکنه ۲۰۰ - سنی بلوچی .

آب از رودخانه بیپور - محصول غلات زرت - شغل زراعت - راه مال رو .

الله آباد - ده از دهستان برج اکرم بخش فهرج شهرستان بم .

۱۲ ک جنوب باختری فهرج - ۳ ک راه فرعی بم به ریگان .

جلگه - گرمسیر مالاریائی - سکنه ۱۹۶ - شیعه - فارسی .

آب از قنات - محصول غلات خرما حنا - شغل زراعت راه فرعی .

الله آباد - ده از دهستان نوق شهرستان رفسنجان .

۴۹ ک شمال باختری رفسنجان - کنار راه مال رو رفسنجان به بافق .

جلگه - سردسیر - سکنه ۶۰ - شیعه - فارسی .

آب از قنات - محصول غلات پسته پنبه - شغل زراعت - راه فرعی .

الله آباد - ده کوچکی است از دهستان سبزواران بخش مرکزی شهرستان جیرفت .

اکبر آباد دامنه - akbar-âbâd-dâmane - ده از دهستان حنکن بخش زرنند شهرستان کرمان .

۸ ک جنوب خاوری زرنند - ۶ ک شمال راه فرعی زرنند کرمان دامنه - سردسیر - سکنه ۸۷ - شیعه - فارسی .

آب از قنات - غلات - حبوبات - شغل زراعت راه مال رو .

اکبر آباد شور - akbar-âbâd-cur - ده کوچکی است از دهستان سبلویه بخش زرنند شهرستان کرمان .

۳۰ ک جنوب زرنند - ۱۰ ک باختر راه مال رو زرنند - رفسنجان سکنه ۲۳ نفر .

اکبر آباد شور - ده کوچکی است از دهستان حومه بخش زرنند شهرستان کرمان .

۱۵ ک باختر زرنند - ۶ ک جنوب راه مال رو زرنند - رفسنجان سکنه ۲۰ نفر .

اکبر آباد کروچ - akbar-âbâd-koruç - ده کوچکیست از بخش راین شهرستان بم .

۵ ک جنوب راین - کنار راه فرعی ساردویه به راین .

سکنه ۲۰ نفر .

آگوبانی - âgubâni - ده از دهستان میرعبدی بخش دشتیاری شهرستان چاه بهار .

۱۳ ک جنوب دشتیاری - کنار راه مال رو دشتیاری به بریس جلگه - گرمسیر مالاریائی - سکنه ۳۰۰ - سنی - بلوچی .

آب از چاران - محصول حبوبات لبنیات غلات - شغل زراعت گله داری - راه مال رو - طایفه سردارزائی .

آگی زالی - âgizâi - ده از دهستان میرعبدی بخش دشتیاری شهرستان چاه بهار .

۶ ک جنوب دشتیاری - کنار راه مال رو دشتیاری به بریس .

جلگه - گرمسیر مالاریائی - سکنه ۲۰۰ - سنی - بلوچی .

آب از باران - محصول غلات زرت لبنیات - شغل زراعت گله داری - راه مال رو - ساکنین از طایفه سردار زائی هستند .

الاغچین - olâqçin - ده کوچکیست از دهستان حومه غربی شهرستان رفسنجان .

۲۱ ک جنوب باختری رفسنجان - ۱۹ ک جنوب شوسه رفسنجان به یزد سکنه ۳۸ نفر .

الحاق - elhâf - ده کوچکیست از دهستان بزمان شهرستان ایرانشهر .

۷ ک شمال بزمان - کنار راه مال رو بزمان به نورماشیر .

سکنه ۴ خانوار .

آل گرگه - âlgorg - ده از بخش میان کنکی شهرستان زابل .

آب ازقنات - محصول غلات خرماحنا - شغل زراعت راه فرعی -

الله آباد افشار - allâh-âbâd-afcâr - ده کوچکی است

ازدهستان سبزواران بخش مرکزی شهرستان جیرفت -

۲۶ ک جنوب خاور سبزواران - ۲ ک باختر رودخانه هلیل -

سکنه ۲۹ نفر -

الله آباد جهانگیر خان - allâh-âbâd-jahângir-xân

ده کوچکی است ازدهستان سبزواران بخش مرکزی شهرستان

جیرفت -

۲۵ ک جنوب خاوری سبزواران - کنار رودخانه هلیل -

سکنه ۳۸ نفر -

الله آباد زرغام - allâh-âbâd-zarqâni - ده از

دهستان سبزواران بخش مرکزی شهرستان جیرفت -

۳۰ ک جنوب سبزواران - ۲ ک باختر راه فرعی کهنوج سبزواران

جلگه گرمسیر - مالازیائی - سکنه ۱۵۰ - شیعه - فارسی -

آب از رودخانه هلیل - محصول غلات - شغل زراعت - راه مالرو

الله آباد نارنج - allâh-âbâd-nârtij - ده ازدهستان

کرک بخش مرکزی شهرستان بم

۱۱ ک خاور بم - ۹ ک شمال شوسه بم بزاهدان -

جلگه - گرمسیر - سکنه ۱۲۵ - شیعه فارسی

آب ازقنات - محصول غلات خرما حنا - شغل زراعت

راه فرعی -

الله آباد وزیر - allâh-âbâd-vazir - ده کوچکیست

ازدهستان کشکویه شهرستان رفسنجان -

۴۳ ک شمال باختری رفسنجان - ۷ ک خاوری شوسه رفسنجان

به یزد -

سکنه ۱۵ نفر -

الله آباد هروی - allâh-âbâd - heravi - ده از

دهستان سبزواران بخش مرکزی شهرستان جیرفت -

۶ ک جنوب خاوری سبزواران - ۲ ک راه فرعی سبزواران -

کهنوج -

جلگه گرمسیر - مالازیائی - سکنه ۲۵۸ - شیعه - فارسی -

آب از رودخانه هلیل و چشمه - محصول غلات - شغل زراعت -

راه مال رو -

الله دو - allâh-du - ده از بخش میان کنگی شهرستان زابل -

۲۴ ک شمال باخترده دوست محمد - نزدیک مرزا فغانستان -

جلگه - گرم معتدل - سکنه ۷۰۰ - شیعه - فارسی بلوچی -

آب از رودخانه هیرمند - محصول غلات پنبه صیفی - شغل زراعت

کله داری -

گلیم کرباس بافی - راه مال رو -

الله دوخواجه احمد - allâh-du-xâje-ahmad

۱۵ ک جنوب سبزواران - کنار رودخانه هلیل -

سکنه ۴۷ نفر

الله آباد - ده کوچکی است از دهستان نمداد بخش کهنوج

شهرستان جیرفت -

۱۲۰ ک شمال خاوری کهنوج - ۴ ک خاور راه مال رو

ریگان - کهنوج - کوهستانی - گرمسیر - سکنه ۴۵ نفر

الله آباد - ده کوچکی است ازدهستان زنگی آباد بخش مرکزی

شهرستان کرمان -

۱۸ ک جنوب باختری کرمان - ۴ ک باختر راه شوسه کرمان -

یزد سکنه ۲۰ نفر -

الله آباد - ده کوچکی است ازدهستان زید آباد بخش مرکزی

سیرجان -

۱۸ ک شمال سعید آباد - ۱۳ ک باختر راه مال رو زید آباد

خیر آباد سکنه ۱۵ نفر -

الله آباد - ده کوچکی است از دهستان سلوئی بخش زرنند -

شهرستان کرمان

۳۷ ک جنوب باختری زرنند - ۲۰ ک خاور راه مال رو زرنند -

رفسنجان - سکنه ۱۵ نفر -

الله آباد - ده کوچکی است ازدهستان قلعه عسکر بخش مشیز

شهرستان سیرجان -

۳۸ ک جنوب خاوری مشیز - ۳ ک باختر راه فرعی قلعه عسکر -

کرمان سکنه ۶ نفر -

الله آباد - ده کوچکیست از بخش راور شهرستان کرمان -

۵ ک شمال راور - ۳ ک باختر راه فرعی راور به مشهد -

سکنه ۴ خانوار -

الله آباد - ده کوچکیست ازدهستان کوهبنان بخش راور

شهرستان کرمان -

۵۳ ک باختر راور - کنار راه فرعی کوهبنان بکرمان

سکنه ۳ خانوار -

الله آباد - ده کوچکیست ازدهستان انار شهرستان رفسنجان -

۷۵ ک شمال باختری رفسنجان - ۶ ک خاور شوسه رفسنجان

به یزد -

سکنه ۳ خانوار -

الله آباد - ده کوچکیست ازدهستان خانامان شهرستان رفسنجان -

۳۶ ک خاور رفسنجان - ۲۲ ک شمال شوسه کرمان برفسنجان -

سکنه ۲ خانوار -

الله آباد اکبر آباد - allâh-âbâd-akbar-âbâd - ده

ازدهستان برج اکرم بخش فهرج شهرستان بم -

۱۱ ک جنوب باختری فهرج - کنار راه فرعی بم به برج اکرم -

جلگه - گرمسیر مالازیائی - سکنه ۹۶ - شیعه - فارسی

ده از دهستان ناروئی بخش شیب آب شهرستان زابل .
۳۰ ک شمال خاوری سکوهیه - ۳ ک جنوب راه فرعی بندرزهک
به زابل .

جلگه - گرم معتدل - سکنه ۳۸۰ - شیعه سنی - فارسی بلوچی .
آب از رودخانه هیرمند - محصول غلات لبنیات - شغل زراعت
گله داری .
راه فرعی .

الله دوشهرستان نو - allâh-du-cahrestân-now

ده از دهستان ناروئی بخش شیب آب شهرستان زابل .
۲۸ ک شمال خاوری سکوهیه - نزدیک مرزافغانستان
جلگه - گرم معتدل - سکنه ۸۵ - شیعه سنی - فارسی بلوچی .
آب از رودخانه هیرمند - محصول غلات - شغل زراعت .
راه مال رو .

الله دی - allâh-di

ده از بخش پشت آب شهرستان زابل .
۶ ک جنوب خاوری بنجار - ۱۳ ک شوشه زاهدان بزابل .
جلگه - گرم معتدل - سکنه ۱۵۸ - شیعه - فارسی بلوچی .
آب از رود هیرمند - غلات - شغل زراعت .
راه مال رو .

الهی - elâhi

ده از بخش شیب آب شهرستان زابل .
۱۲ ک شمال باختری سکوهیه - ۷ ک باختر شوشه زاهدان بزابل .
جلگه - گرم معتدل - سکنه ۲۵۲ - شیعه - فارسی بلوچی .
آب از رودخانه هیرمند - محصول غلات لبنیات - شغل زراعت
گله داری .
راه مال رو .

آلی غیائی - âli-qiâsi

بخش ساردوئی شهرستان جیرفت .
۲۷ ک شمال باختری ساردوئی - ۳ ک شمال راه مالرو بافت -
ساردوئی .
سکنه ۷ نفر .

امام داد - emâm-dâd

ده کوچکی است از بخش میان کنگی
شهرستان زابل .
۱۴ ک شمال باختری ده دوست محمد - نزدیک مرزافغانستان .
سکنه ۳ خانوار .

امامزاده - emâm-zâde

ده از دهستان دشت آب بخش
بافت شهرستان سیرجان .
۲۶ ک جنوب بافت - ۲ ک جنوب راه مالرو دشت آب - رابر
کوهستانی - سردسیر - سکنه ۹۰ - شیعه - فارسی .
آب از قنات رودخانه - محصول غلات حبوبات تریاک - شغل زراعت -
راه مالرو .

امامیه - emâmiyye

ده از بخش شیب آب شهرستان زابل .

۲ ک شمال خاوری بنجار - ۲ ک راه مالرو ده دوست محمد به زابل .
جلگه - گرم معتدل - سکنه ۸۳۳ - شیعه - فارسی بلوچی .

آب از رودخانه هیرمند - غلات صیفی لبنیات - شغل زراعت گله داری -
قالیچه گلیم کرباس بافی - راه مالرو .

امجز - amjaz

نام یکی از دهستانهای بخش جبال بارز شهرستان
جیرفت است .
حدود آن از شمال به جلگه بم از باختر به دهستان کروک از جنوب
به جلگه جیرفت از باختر به دهستان مسکون .

منطقه ایست کوهستانی و تمام قراء آن در کوهستان و دره ها احداث
شده است .

آب از رودخانه روداب و چشمه مشروب میشود .

رودخانه معروف آن روداب است که از قلل کوههای فاشکوه و
جبال بارز سرچشمه گرفته پس از مشروب نمودن آبادیهای دوطرف
رودخانه به دهستان گاواکان - جلگه کروک میرود .

جنگل های انبوه بنه - بادام - کهور - بوته کثیرا وجود دارد که
بعضی از آنها را پیوندزده و ثمر آنها که بسته و بادام معمولی است
بر میدارند .

دهستان امجز از ۶۳ قریه بزرگ و کوچک و چندین مزرعه تشکیل
شده جمعیت آن در حدود ۲۷۵۰ نفر شیعه و زبان آنها فارسی است - راه
عمده آن منحصرا بیک راه مالرو است که از دهستان مسکون (شمال
باختر) از وسط دهستان عبور مینماید - مرکز دهستان قریه
روداب است .

محصول آن لبنیات کرک غلات حبوبات کثیرا است - شغل مردان
زراعت گله داری صنایع دستی پارچه کرکی و قالی بافی است .
گله داران این دهستان دو طایفه اند ۱- امجزی ۲- توکلی که
در زمستان بدامنه کوهها و جلگه گاواکان که گرمسیر است
میروند .

امجز - ده مرکز دهستان امجز بخش جبال بارز شهرستان جیرفت .
۶۳ ک جنوب خاوری مسکون - ۱۲ ک جنوب راه مالرو کروک -
مسکون .

کوهستانی - سردسیر - سکنه ۲۰۰ - شیعه - فارسی .

آب از چشمه - محصول چوب لبنیات - شغل گله داری زراعت -
راه مالرو - ساکنین طایفه امجزی هستند .

امیر آباد - amir-âbâd

ده مرکز دهستان گوغر بخش
بافت شهرستان سیرجان .
۳ ک شمال باختری بافت - سر راه فرعی گوغر بافت .

کوهستانی - سردسیر - سکنه ۲۳۹۴ - شیعه - فارسی .

آب از چشمه رودخانه - محصول غلات حبوبات - شغل زراعت -
راه فرعی .

دسته ژاندارم - دبستان و ۱۰۰ دکان دارد .

۵۴-امیر آباد - ده از بخش میان کنگی شهرستان زابل.

۲۲۳ك شمال باختری ده دوست محمد - نزدیک مرزا فغانستان.

جلگه - گرم معتدل - سکنه ۴۰۹ - شیعه سنی - فارسی بلوچی.

آب از رودخانه هیرمند - محصول غلات پنبه صیفی - شغل

زراعت - قالیچه کرباس گلیم بافی - راه مالرو - ساکنین از طایفه

براهوئی هستند.

۵۵-امیر آباد - ده از دهستان قهستان بخش مرکزی شهرستان سیرجان.

۲۸ك شمال خاوری سعید آباد - سر راه مالرو کهن شهر -

سعادت آباد.

جلگه - سردسیر - سکنه ۱۰۰ - شیعه - فارسی.

آب از قنات - محصول غلات حبوبات - شغل زراعت - راه مالرو.

۵۶-امیر آباد - ده کوچکی است از دهستان زید آباد بخش مرکزی

سیرجان.

۲۵ك شمال خاوری سعید آباد - ۲ك خاور راه مالرو خیر آباد -

زید آباد.

سکنه ۳۰ نفر.

۵۷-امیر آباد - ده کوچکی است از دهستان زنگی آباد بخش مرکزی

شهرستان کرمان.

۱۸ك شمال کرمان - ۵ك خاور راه فرعی زرنده - کرمان

سکنه ۲۷ نفر.

۵۸-امیر آباد - ده کوچکی است از دهستان نگار بخش مشیز شهرستان

سیرجان.

۲۴ك جنوب خاوری مشیز - سر راه فرعی کرمان - بافت.

سکنه ۲۵ نفر.

۵۹-امیر آباد - ده کوچکی است از دهستان جویبار بخش ماهان

شهرستان کرمان.

۱۲ك باختر ماهان - سر راه فرعی جویبار - ماهان.

سکنه ۲۰ نفر.

۶۰-امیر آباد - ده کوچکی است از دهستان نوق شهرستان رفسنجان.

۷۷ك شمال باختری رفسنجان - کنار مالرو رفسنجان به بافق

سکنه ۳ خانوار.

۶۱-امیر آباد - ده کوچکی است از دهستان سبزواران بخش مرکزی

شهرستان جیرفت.

۳۷ك جنوب خاوری سبزواران - سر راه عمومی کهنوج دوساری.

سکنه ۱۰ نفر.

۶۲-امیر آباد - ده کوچکی است از دهستان سبزواران بخش مرکزی

شهرستان جیرفت.

۳۰ك جنوب خاوری سبزواران - سر راه عمومی کهنوج - دوساری.

سکنه ۱۰ نفر.

۶۳-امیر آباد - ده کوچکی است از دهستان بلورد بخش مرکزی

شهرستان سیرجان.

۵۵ك خاور سعید آباد - ۱ك شمال راه فرعی بافت - سیرجان.

سکنه ۸ نفر.

۶۴-امیر آباد - ده کوچکی است از دهستان مسکون بخش جبال بارز

شهرستان جیرفت.

۱۹ك جنوب خاوری مسکون - ۱۷ك خاور شوسه بم - سبزواران.

سکنه ۴ نفر.

۶۵-امیر آباء بالا - *amir-âbâd-bâlâ* - ده از دهستان سبزواران

بخش مرکزی شهرستان جیرفت.

۱۱ك جنوب سبزواران - ۲ك راه فرعی سبزواران - کهنوج.

جلگه - گرمسیر مالاریائی - سکنه ۱۶۵ - شیعه - فارسی.

آب از رودخانه هلیل - محصول غلات - شغل زراعت - راه مالرو.

۶۶-امیر آباد بولوک - *amir-âbâd-boluk* - ده از دهستان

سبزواران بخش مرکزی شهرستان جیرفت.

۵۴ك جنوب سبزواران - ۱۳ك جنوب راه گلاشکرد - سبزواران

جلگه - گرمسیر - مالاریائی - سکنه ۹۲ - شیعه - فارسی.

آب از قنات - محصول غلات خرما - شغل زراعت راه مالرو.

۶۷-امیر آباد کرمانشاهی - *amir-âbâd-kermânçâhi* -

ده از دهستان سبزواران بخش مرکزی شهرستان جیرفت.

۳۵ك جنوب خاوری سبزواران - ۶ك راه دوساری - کهنوج.

جلگه - گرمسیر - مالاریائی - سکنه ۵۲ - شیعه - فارسی.

آب از قنات - محصول غلات شلتوک - شغل زراعت - راه مالرو.

۶۸-امیریه - *amiriyye* - ده کوچکی است از بخش شهداد شهرستان

کرمان.

۴۵ك شمال خاوری شهداد - سر راه مالرو کثیت دهو - سکنه

۴۵ نفر.

۶۹-امین آباد - *amin-âbâd* - ده از دهستان کشکویه شهرستان

رفسنجان.

۴۰ك شمال باختری رفسنجان - ۶ك خاور شوسه رفسنجان به

یزد.

جلگه - سردسیر - سکنه ۱۰۰ - شیعه فارسی.

آب از قنات - محصول غلات پسته پنبه - شغل زراعت راه

فرعی.

۷۰-انار - *anâr* - نام یکی از دهستانهای پنج گانه شهرستان رفسنجان

در شمال باختری رفسنجان واقع و حدود آن بشرح زیر است.

از طرف شمال بدهستان بافق از شهرستان یزد - از خاور بدهستان

نوق - از طرف جنوب بدهستان کشکویه و ارتفاعات شهر بابک -

از طرف باختر بار تفاعلات شهر بابک.

موقعیت - جلگه هوای آن معتدل - آب مشروب از قنات - محصول عمده

دهستان غلات لینیات - پسته پنبه حبوبات - شغل زراعت گله داری
این دهستان از ۳۶ آبادی بزرگ، و کوچک تشکیل شده و جمعیت
آن در حدود ۴۵۰۰ نفر است. آبادی های دهستان عموماً نزدیک
بهم میباشد.

مذهب مسلمان شیعه اثنی عشری زبان مادری آنها فارسی است.

انار - ده مرکز دهستان انار شهرستان رفسنجان.

۸۰ ک شمال باختری رفسنجان - کنار شوسه رفسنجان به یزد
چلگه - سردسیر - سکنه ۲۸۰۰ - شیعه - فارسی.

آب از ۲ رشته قنات - محصول غلات پنبه پسته صیفی لینیات - شغل
زراعت گله داری مکاری - صنایع دستی قالیچه بافشی گلیم کرباس
بافی - باسگاه ژاندرمری - پست و تلگراف - نماینده آمارداری
فرهنگ بهداشتی در این قصبه ساکن - یک دبستان ۲۰ باب دکا کین
مختلف دارد.

اناران - anārān - ده از دهستان مرغک بخش راین
شهرستان بم.

۶۹ ک جنوب خاوری راین - ۱۳ ک باختر شوسه بم به جیرفت.

کوهستانی - سردسیر - سکنه ۱۰۰ - شیعه - فارسی.

آب از چشمه قنات - محصول غلات حبوبات لینیات - شغل زراعت
گله داری - راه فرعی.

اناران: دامنه - anārān-dāmane - ده کوچکیست از
دهستان مرغک بخش راین شهرستان بم.

۶۸ ک جنوب خاوری راین - ۶ ک خاور شوسه بم به جیرفت - سکنه
۱۵ نفر.

انار دختران - anār-doxtarān - ده کوچکیست از دهستان
مسکون بخش جبال بارز شهرستان جیرفت.

۳۱ ک جنوب خاوری مسکون - سر راه مالرو مسکون و کروک
سکنه ۱۰ نفر.

انارستان - anārestān - ده از دهستان درختگان بخش
مرکزی شهرستان کرمان.

۳۵ ک شمال خاوری کرمان - ۳ ک راه مالرو درختگان - شهداد
کوهستانی - سردسیر - سکنه ۸۰ - شیعه - فارسی.

آب از قنات - محصول غلات حبوبات تریاک - شغل زراعت
راه مالرو.

مزرعه درب انارستان جزء این ده است.

انار سرخ پوست - anār-sorx-pust - ده کوچکیست از
دهستان مسکون بخش جبال بارز شهرستان جیرفت.

۷ ک خاور مسکون - ۹ ک خاور شوسه بم سبزوآران - سکنه ۴ نفر.

انار شیرین - anār-cirin - ده کوچکیست از دهستان مرغک
بخش راین شهرستان بم.

۶۳ ک جنوب خاوری راین - ۱۸ ک خاور شوسه بم به جیرفت - سکنه
۳ خانوار.

انارک - anārak - ده از دهستان گاوکان بخش جبال بارز
شهرستان جیرفت.

۷۹ ک جنوب خاوری مسکون - ۲۵ ک جنوب راه مالرو - مسکون
کروک.

کوهستانی - سردسیر - سکنه ۱۰۰ - شیعه - فارسی.

آب از چشمه - محصول گندم میوه صیفی - شغل زراعت - راه مالرو -
ساکنین از طایفه رئیس هستند.

انارک - ده از دهستان بم پشت شهرستان سبزوآران.

۷۲ ک جنوب خاوری سراو - نزدیک مرز پاکستان.

کوهستانی - گرمسیر - سکنه ۴۰ - سنی - بلوچی.

آب از چشمه - محصول غلات خرما - شغل زراعت - راه مالرو -
ساکنین از طایفه ورازائی هستند.

انارک - ده کوچکیست از دهستان رمشک بخش کهنوج شهرستان
جیرفت.

۱۹۰ ک جنوب خاوری کهنوج - ۱۵ ک باختر راه مالرو رمشک
گابریک - سکنه ۴ نفر.

انارک - ده کوچکیست از دهستان افجربخش جبال بارز شهرستان
جیرفت.

۵۹ ک جنوب خاوری مسکون - ۷ ک جنوب راه مالرو مسکون
گروک سکنه ۴ نفر.

انارو - anāru - ده کوچکیست از دهستان حنمی بخش زرنند
شهرستان کرمان.

۶۰ ک جنوب باختری زرنند - ۶ ک جنوب راه مالرو - زرنند - بافق
سکنه ۱۵ نفر.

انجیر بازویییه - anjir-bāzuiyye - ده کوچکیست از
دهستان دلفارو بخش ساردویییه شهرستان جیرفت.

۸۲ ک جنوب خاوری ساردویییه - سر راه مالرو جیرفت ساردویییه
سکنه ۳۳ نفر.

انجیرستان - anjirestān - ده کوچکیست از دهستان گور
بخش ساردویییه شهرستان کرمان.

۷۵ ک جنوب خاوری ساردویییه - ۴ ک جنوب راه مالرو ساردویییه
دارزین - سکنه ۱۲ نفر.

انجیرک - anjirak - ده از دهستان بزنجان بخش بافت
شهرستان سیرجان.

۱۵ ک خاور بافت - سر راه مالرو بزنجان - اسفندقه.

کوهستانی - سردسیر - سکنه ۹۰۳ - شیعه - فارسی.

آب از چشمه قنات - محصول غلات حبوبات تریاک - شغل زراعت - راه مالرو -
مزارع بید شهر و مهدی آباد تل برنجویییه جزء این ده است - دبستان دارد.

انجیرک - ده از دهستان اسکل آباد بخش خاش شهرستان زاهدان

۵۵ ک شمال خاش - ۲۲ ک خاور شوسه خاش به زاهدان .

کوهستانی - گرمسیر مالاریائی - سکنه ۱۵۰ - سنی - بلوچی .

آب از چشمه - محصول غلات لبنیات - شغل زراعت گله داری .
راه مال رو .

انجیرک - ده کوچکیست از بخش زابل شهرستان سراوان .

۲۲ ک شمال باختری زابل - کنار راه مال رو زابل به ایرانشهر
سکنه ۴۵ نفر .

انجیرک - ده کوچکیست از دهستان تین بخش میرجاوه شهرستان
زاهدان .

۴۳ ک جنوب باختری میرجاوه - ۱۵ ک باختر راه فرعی میرجاوه
به خاش سکنه ۴۵ نفر .

انجیرک - ده کوچکیست از بخش سرباز شهرستان ایرانشهر .

۳۱ ک شمال خاوری سرباز - ۳ ک جنوب راه مال رو سرباز به زابل
سکنه ۴۰ نفر .

انجیرک - ده کوچکی است از دهستان امجز بخش جبال بارز
شهرستان جیرفت .

۶۷ ک جنوب خاوری مسکون - ۷ ک راه عمومی کروک مسکون
سکنه ۲۰ نفر .

انجیروکی - **anjiruki** - ده از بخش قصر قند شهرستان
چابهار .

۲۰ ک شمال قصر قند - کنار راه مال رو قصر قند به چانف .

کوهستانی - گرمسیر مالاریائی - سکنه ۸۰ - سنی - بلوچی .

آب از رودخانه - محصول غلات برنج خرما لبنیات - شغل زراعت
گله داری - راه مال رو .

انجیروکی - ده کوچکیست از بخش قصر قند شهرستان چابهار .

۲۱ ک شمال قصر قند - کنار راه مال رو قصر قند به چانف .

سکنه ۲۵ نفر .

انجیره - **anjire** - ده از دهستان تین بخش میرجاوه
شهرستان زاهدان .

۲۸ ک جنوب باختری میرجاوه - کنار راه فرعی میرجاوه به خاش .
جلگه - گرمسیر - سکنه ۱۵۰ - سنی - بلوچی .

آب از قنات - محصول غلات ذرت لبنیات - شغل زراعت گله داری
راه فرعی - طایفه ریگی .

اندوهجرد - **anduhjerd** - ده مرکز دهستان اندوهجرد
بخش شهداد شهرستان کرمان .

۲۴ ک جنوب شهداد - سر راه فرعی شهداد - گرک .

جلگه - گرمسیر - سکنه ۱۱۰۰ - شیمه - فارسی .

آب از رودخانه - محصول خرما غلات میوه جات شغل زراعت -
راه مال رو - دیستان دارد .

انده - **ande** - ده از دهستان لادیز بخش میرجاوه شهرستان
زاهدان .

۱۷ ک جنوب میرجاوه - ۱۲ ک جنوب راه فرعی خاش به میرجاوه
جلگه - گرمسیر معتدل - سکنه ۲۰۰ - سنی - بلوچی .

آب از قنات - محصول غلات پنبه لبنیات - شغل زراعت گله داری
راه فرعی - ریگی هستند .

انزاع - **anzâ** - ده از بخش سرباز شهرستان ایرانشهر .

۶ ک جنوب سرباز - کنار راه فرعی سرباز به فیروزآباد .

کوهستانی - گرمسیر مالاریائی - سکنه ۹۰ - سنی - بلوچی .

آب از رودخانه - محصول غلات برنج خرما - شغل زراعت - راه
مال رو .

انسان - **ansârân** - ده کوچکی است از دهستان گور بخش
ساردوئیه شهرستان جیرفت .

۴۰ ک جنوب خاوری ساردوئیه ۸ ک شمال راه مال رو ساردوئیه
دارزین سکنه ۳ نفر .

انگوران - **angurân** - ده از دهستان خیر بخش مرکزی
شهرستان بندرعباس .

۸۰ ک خاور بندرعباس - سر راه فرعی لار - عباسی .

جلگه - گرمسیر - سکنه ۳۹۳ - شیمه - فارسی .

آب از چشمه - محصول خرما غلات - شغل زراعت راه فرعی .

انگور چاه - **angur-Châle** - ده از دهستان سیاه کوه
بخش بافت شهرستان سیرجان .

۹۵ ک جنوب خاوری بافت - سر راه مال رو صوغان - کوشک

کوهستانی - سردسیر - سکنه ۵۰ - شیمه - فارسی .

آب از چشمه - محصول غلات حبوبات - شغل زراعت راه مال رو .

انگوری - **anguri** - ده کوچکی است از دهستان رمشک بخش
مرکزی شهرستان جیرفت .

۱۹۰ ک جنوب خاوری کهنوج - سر راه مال رو رمشک - کاپریک .

سکنه ۵ نفر .

انگهران - **angohrân** - ده مرکز دهستان بشاگرد بخش
کهنوج شهرستان جیرفت .

۲۰۰ ک جنوب کهنوج - سر راه مال رو کهنوج - جاسک .

کوهستانی - گرمسیر - سکنه ۴۰۰ - شیمه - فارسی .

آب از رودخانه محصول غلات - شغل زراعت مکاری - راه مال رو .

پادگان ژاندارمری دارد .

اوان - **avân** - ده کوچکی است از دهستان حصن بخش زرنند
شهرستان کرمان .

اهرمی - ahromi - ده از دهستان ایرندگان بخش خاش
شهرستان زاهدان .

۶۵ ک جنوب خاش - ۷۲ ک خاور شوشه خاش به ایرانشهر .
کوهستانی - گرمسیر مالاریائی - سکنه ۲۰۰ - سنی - بلوچی .
آب از قنات - محصول غلات برنج پنبه خرما - شغل زراعت .
راه مال رو .

آهروئیه - âheruiyye - ده کوچکی است از دهستان قلعه
عسکر بخش مشیز شهرستان سیرجان .
۴۷ ک جنوب خاوری مشیز - سرراه فرعی بافت - کرمان .
سکنه ۸ نفر .

آهنگران - âhangarân - ده کوچکی است از دهستان
مسکون بخش جبال بارز شهرستان جیرفت .
۵ ک خاور مسکون - ۷ ک خاور شوشه بم - سبزواران سکنه
۱۰ نفر .

آهویییه - âhuiyye - ده از دهستان بزنجان بخش بافت
شهرستان سیرجان .

۱۲ ک شمال خاوری بافت - سرراه فرعی بزنجان - رابر .
کوهستانی - سردسیر - سکنه ۶۸۲ - شیعه - فارسی .
آب از قنات چشمه - محصول غلات حبوبات - شغل زراعت -
صنایع دستی قالی بافی بدون نقشه - راه فرعی .
مزارع چنارچو - مالان - مغان جزء این ده است .
سکنه از طایفه جبال بارزی می باشند .

آهوان - âhevân - ده کوچکی است از دهستان سبزواران
بخش مرکزی شهرستان جیرفت .
۲۱ ک جنوب خاوری سبزواران - ۲ ک راه فرعی - سبزواران -
کهنوج سکنه ۳۰ نفر .

آهوان - âhugân - ده کوچکی است از دهستان قلعه گنج
بخش کهنوج شهرستان جیرفت .
۶۲ ک جنوب خاوری کهنوج - سرراه مال رو مارز - کهنوج .
سکنه ۴۰ نفر .

آهون - âhun - ده از دهستان انکهران بخش کهنوج
شهرستان جیرفت .

۲۳۰ ک جنوب کهنوج - سرراه مال روانکهران - بیابان .
کوهستانی - گرمسیر - سکنه ۲۰۰ - شیعه - فارسی .
آب از رودخانه - محصول خرما - شغل زراعت - راه مال رو .

ایدو - idu - ده کوچکی است از دهستان لادیز بخش میرجاوه
شهرستان زاهدان .

۲۴ ک جنوب باختری میرجاوه - ۴ ک باختر راه فرعی میرجاوه
به خاش - سکنه ۴۵ نفر .

۴۵ ک شمال باختری زرنند - ۶ ک جنوب راه مال رو - زرنند - بافت
سکنه ۱۰ نفر .

اوبد - owbad - ده کوچکی است از دهستان فارغان بخش
سادت آباد شهرستان بندرعباس .
۶۰ ک خاور حاجی آباد - سرراه مال روحاجی آباد دشت ارزویییه -
سکنه ۴۰ نفر .

اودرج - udarj - ده از دهستان خانامان شهرستان رفسنجان
۴۸ ک خاور رفسنجان - ۲۲ ک شمال شوشه رفسنجان به کرمان .
کوهستانی - سردسیر - سکنه ۳۶۵ - شیعه - فارسی .

آب از قنات - محصول غلات لبنیات حبوبات - شغل زراعت گله
داری - راه فرعی .

اورافی - urâf - ده کوچکی است از دهستان حومه غربی شهرستان
رفسنجان .

۲۳ ک جنوب رفسنجان - ۲۰ ک جنوب شوشه رفسنجان به یزد .
سکنه ۳۵ نفر .

اورسال - ursâl - ده کوچکی است از بخش راین شهرستان بم .
۶ ک شمال باختری راین - ۱ ک جنوب راه فرعی راین به فیید .
سکنه ۲ خانوار .

آورس دوشاخ - âvers-do-câx - ده کوچکی است از بخش
ساردویییه شهرستان جیرفت .
۱۲ ک جنوب باختری ساردویییه - ۵ ک جنوب راه مال رو .
ساردویییه - بافت - سکنه ۳۸ نفر .

آورس مراد - âvers-morâd - ده کوچکی است از دهستان
سرویز بخش ساردویییه شهرستان جیرفت .
۱۸ ک خاور ساردویییه - ۱ ک جنوب راه مال رو جیرفت - ساردویییه
سکنه ۵ نفر .

اورنگ - owrang - ده از بخش قصر قند شهرستان چابهار .
۳۵ ک شمال باختری قصر قند - کنار راه مال رو کشیک به چابهار .
کوهستانی - گرمسیر مالاریائی - سکنه ۷۰۰ - سنی - بلوچی .
آب از رودخانه - محصول غلات برنج خرما لبنیات - شغل زراعت
گله داری - راه مال رو .

اولنگ دراز - olang-derâz - ده کوچکی است از دهستان
سربنان بخش زرنند شهرستان کرمان .

۲۵ ک شمال زرنند - ۱۳ ک خاور راه فرعی زرنند - راور .
سکنه ۱۲ نفر .

اوهکن - uñkan - ده کوچکی است از دهستان انکهران بخش
کهنوج شهرستان جیرفت .

۱۸۶ ک جنوب کهنوج - ۵ ک باختر راه مال رو سبزواران - انکهران
کوهستانی - گرمسیر - سکنه ۴۰ نفر .

مینایید ولی بست از ایرانشهر به چاه بهار وسیله شتر حمل میشود.

ایرافشان - irafshân - یکی از دهستانهای کوچک پنجگانه بخش سوران شهرستان سراوان.

این دهستان در جنوب سوران و کنار مرز پاکستان واقع و حدود آن شرح زیر است.

از طرف شمال به دهستان هیدوج - از طرف خاور به دهستان بم پشت و مرز پاکستان - از طرف جنوب به مرز پاکستان - از طرف باختر به دهستان افشار.

منطقه ای است کوهستانی خاکمی و قابل دبی کاری.

هوای دهستان - گرمسیر - مالاریایی - آب قراء از قنات چشمه و رودخانه تامین میشود.

محصول عمده دهستان غلات ذرت خرما لبنیات - شغل مردان زراعت گله داری.

این دهستان از آبادی کوچک و بزرگ تشکیل گردیده است و جمعیت آن در حدود ۲۵۰۰ نفر است.

زبان ماذری ساکنین بلوچی - مذهب سنی - راه های این دهستان تمام مالرو شرح هریک از قراء تابعه دهستان در جای خود داده شده است.

ایرافشان - مرکز دهستان ایرافشان بخش سوران شهرستان سراوان.

۶۵ ک جنوب سوران - ۸ ک خاور راه مالرو سوران - به پور چنان.

کوهستانی - گرمسیر - مالاریایی - سکنه ۴۰۰ - سنی - بلوچی - آب از قنات - محصول غلات برنج ذرت خرما لبنیات - شغل زراعت گله داری - دارای پاسگاه و اندامری - دیستان - راه مالرو.

ایزد آباد - izad-âbâd - ده از دهستان رودبار بخش کهنوج شهرستان جیرفت.

۳۵ ک شمال خاوری کهنوج - ۶ ک خاور راه فرعی کهنوج - سزواران.

جلگه - گرمسیر - سکنه ۱۵۰ - شیعه - فارسی.

آب از رودخانه - محصول غلات - شغل زراعت راه مالرو.

ایزد آباد - ده کوچکی است از دهستان ابراهیم آباد بخش مرکزی شهرستان سیرجان.

۲۱ ک جنوب سعید آباد - سر راه شوسه عباسی - کرمان - سکنه ۳۰ نفر.

ایسین - isin - نام یکی از دهستانهای ۴ گانه بخش مرکزی شهرستان بندر عباس.

این دهستان در شمال بندر عباس واقع حدود آن از شمال به دهستان فین از خاور به دهستان شیل از جنوب بدریا از باختر به دهستان خیر - موقعیت جلگه در ساحل دریا واقع هوای آن گرم مرطوب مالاریایی - آب از قنات چاه چشمه - محصول خرما مرکبات.

شغل زراعت مکاری - زبان فارسی - مذهب شیعه و سنی - راه فرعی - این دهستان از ۳۰ آبادی بزرگ و کوچک تشکیل شده جمعیت آن در حدود ۲۰ هزار نفر است.

مرکز دهستان قریه ایسین - قراء مهم آن - شنو - نخل ناخدا نانگ.

ایسین - ده مرکز دهستان بخش مرکزی شهرستان بندر عباس - ۴۲ ک شمال بندر عباس - سر راه فرعی لار - عباسی.

جلگه - گرمسیر - سکنه ۱۶۳۴ - شیعه - فارسی.

آب از قنات - محصول خرما مرکبات غلات - شغل زراعت - راه فرعی.

مزرعه درگز - تنگ دربند - رز - بلند و جزء این ده است زیارت گاه و پاسگاه ژاندارمری و دیستان دارد.

ب

ب - ٢

باباجان - bâbâ-jân - ده کوچکی است از بخش ساردویه
شهرستان جیرفت .

۱ ک جنوب ساردویه - سر راه مالرو جیرفت - ساردویه - سکنه
۲۷ نفر .

باباحاجی - bâbâ-hâji - ده کوچکی است از دهستان زیدآباد
بخش مرکزی شهرستان سیرجان .

۲۷ ک شمال خاوری سمید آباد - ۲ ک راه مالرو جاکین - زیدآباد
سکنه ۱۰ نفر .

باباگل - bâbâ-gol - ده کوچکی است از دهستان اندوهجرد
بخش شهداد شهرستان کرمان .

۳۸ ک جنوب خاوری شهداد - سر راه مالرو شهداد - کثیت - سکنه
۵۰ نفر .

باببرزی - bâb-borzi - ده کوچکی است از دهستان درختگان
بخش مرکزی شهرستان کرمان .

۴۵ ک شمال خاوری کرمان - ۸ ک شمال راه مالرو شهداد - کرمان
سکنه ۱۴ نفر .

باببلوچی - bâb-baluchi - ده کوچکی است از دهستان سربنان
بخش زرنده شهرستان کرمان .

۵۰ ک شمال خاوری زرنده - ۷ ک خاور راه فرعی زرنده - راور -
سکنه ۹ نفر .

باببلوچی - ده کوچکی است از دهستان طفرالجرد بخش زرنده
شهرستان کرمان .

۴۲ ک شمال زرنده - ۱۳ ک خاور فرعی زرنده - راور - سکنه
۷ نفر .

باببیدان - bâb-bidân - ده مرکز دهستان سرویزن بخش
ساردویه شهرستان جیرفت .

۲۵ ک جنوب خاوری ساردویه - سر راه مالرو جیرفت - ساردویه -
کوهستانی - سردسیر - سکنه ۳۵ - شیمه - فارسی .

آب از قنات - محصول - غلات - حبوبات - تریاک - شغل - زراعت
راه مالرو .

ب - ٢

باببیدخوان - bâb-bid-xân - ده از دهستان حکن بخش
زرنده شهرستان کرمان .

۲۰ ک خاور زرنده - ۴ ک باختر راه مالرو چترود - راور .

کوهستانی - سردسیر - سکنه ۹۳ - شیمه - فارسی .

آب از قنات و چشمه - محصول غلات حبوبات - شغل زراعت
راه مالرو .

باببیدو - bâb-bidu - ده کوچکی است از دهستان سبلویه
بخش زرنده شهرستان کرمان .

۳۲ ک جنوب زرنده - ۲۲ ک خاور راه مالرو زرنده - رفسنجان -
سکنه ۴۴ نفر .

باببینی - bâb-bini - ده از بخش راین شهرستان بم .

۷ ک باختر راین - ۵ ک باختر راه فرعی راین - ساردویه .

کوهستانی - سردسیر - سکنه ۸۰ - شیمه - فارسی .

آب از ۲ رشته قنات - محصول غلات لبنیات تریاک - شغل زراعت
گله داری کرباس بافی - راه مالرو .

بابپائین - bâb-pâin - ده کوچکی است از دهستان بهرآسان
بخش ساردویه شهرستان جیرفت .

۴۰ ک جنوب ساردویه - ۱۲ ک خاور راه مالرو بافت - ساردویه
سکنه ۴ نفر .

بابقرش - bâb-torc - ده از بخش ساردویه شهرستان
جیرفت .

۱۲ ک شمال ساردویه - سر راه مالرو راین - ساردویه .

کوهستانی - سردسیر - سکنه ۷۵ - شیمه - فارسی .

آب از چشمه - محصول غلات حبوبات تریاک - شغل زراعت
راه مالرو .

بابقرش - ده کوچکی است از دهستان گروه بخش ساردویه
شهرستان جیرفت .

۱۷ ک شمال خاوری ساردویه - سر راه فرعی راین - ساردویه -
سکنه ۱۰ نفر .

بابتگل - bâb-tangal - ده کوچکی است از دهستان
سربنان بخش زرنده - شهرستان کرمان .

باب خیزوئیه - bâb-xizuiyye - ده کوچکی است از بخش ساردوئیه شهرستان جیرفت .

۳۳ک شمال ساردوئیه - ۳ک شمال راه فرعی ساردوئیه - راین .
سکنه ۸ نفر .

باب دراز - bâb-derâz - ده از بخش ساردوئیه شهرستان - جیرفت .

۶ک شمال ساردوئیه - ۲ک شمال راه مالرو ساردوئیه یافت .
کوهستانی - سردسیر - سکنه ۷۰ - شیعه - فارسی .

آب از رودخانه - محصول غلات حبوبات تریاک - شغل زراعت .
راه مالرو .

باب زنگوئیه - bâb-zanguuiyye - ده از دهستان حومه بخش مشیز شهرستان سیرجان .

۳۰ک جنوب باختری مشیز - سر راه تکیه - قلعه سنگ
جلگه - سردسیر - سکنه ۶۵ - شیعه - فارسی .

آب از قنات - محصول غلات حبوبات - شغل زراعت مال داری -
راه مالرو .

ساکنین از طایفه غربانی میباشند .

باب زنگی - bâb-zangi - ده کوچکی است از دهستان گروه بخش ساردوئیه شهرستان جیرفت .

۲۲ک شمال ساردوئیه - ۸ک باختر راه مالرو ساردوئیه - راین .
سکنه ۳۵ نفر .

باب زیرین - bâb-zirin - ده کوچکی است از دهستان حرجند بخش مرکزی شهرستان کرمان .

۸۵ک شمال باختری کرمان - سر راه مالرو کرمان - شاهزاده محمد
سکنه ۱۰ نفر .

باب سرود - bâb-serud - ده از دهستان هنزاب بخش ساردوئیه شهرستان جیرفت .

۲۳ک باختر ساردوئیه - ۱ک شمال راه مالرو یافت - ساردوئیه
کوهستانی - سردسیر - سکنه ۵۸ - شیعه - فارسی .

آب از رودخانه - محصول غلات حبوبات میوه درختی - شغل زراعت
صنایع دستی پارچه کرکی بافی .

راه مالرو .

باب سفید - bâb-sefid - ده کوچکی است از دهستان حرجند بخش مرکزی شهرستان کرمان .

۷۵ک شمال باختری کرمان - ۳ک باختر راه مالرو کرمان - شاهزاده
محمد - سکنه ۱۰ نفر .

باب سنجدوئیه - bâb-senjeduiyye - ده کوچکی است از دهستان سربنان بخش زرنند شهرستان کرمان .

۶۳ک شمال خاوری زرنند - سر راه مالرو چترود - راور
سکنه ۴ نفر .

۲۵ک شمال خاوری زرنند - ۷ک شمال راه فرعی زرنند راور .
سکنه ۲۰ نفر .

باب تنگل بادیز - bâb-tangal-bâdiz - ده کوچکی است از دهستان سلوئیه بخش زرنند شهرستان کرمان .

۳۵ک جنوب زرنند - ۱۲ک خاور راه مالرو زرنند - رفسنجان
سکنه ۱۰ نفر .

باب تنگل بالا - bâb-tangal-bâlâ - ده از دهستان حکن بخش زرنند - شهرستان کرمان .

۱۸ک شمال خاوری زرنند - ۵ک خاور فرعی زرنند - راور .
دامنه - سردسیر - سکنه ۳۰۹ - شیعه - فارسی .

آب از چشمه - محصول غلات تریاک حبوبات - شغل زراعت - صنایع
دستی قالی بافی بافتنه - راه مالرو .

باب تنگل فده گاه - bâb-tangal-qadamgâh - ده از دهستان سربنان بخش زرنند شهرستان کرمان .

۱۲ک شمال زرنند - ۹ک خاور راه مالرو زرنند - راور .
دامنه - سردسیر - سکنه ۴۵۳ - شیعه - فارسی .

آب از قنات چشمه - محصول غلات حبوبات میوه جات تریاک
شغل زراعت - صنایع دستی قالی بافی بافتنه - راه مالرو .

باب جزئی - bâb-jazi - ده کوچکی است از دهستان کوهبنان بخش راور شهرستان کرمان .

۵۶ک شمال باختری راور - ۵ک شمال راه فرعی کوهبنان به راور
سکنه ۱۵ نفر .

باب چاه - bâb-çâh - ده کوچکی است از دهستان طغرالجرد بخش زرنند شهرستان کرمان .

۶۰ک شمال زرنند - ۱۲ک خاوری فرعی زرنند - راور - سکنه
یک خانوار .

باب حوض - bâb-howz - ده کوچکی است از دهستان کوهبنان بخش راور شهرستان کرمان .

۵۷ک شمال باختری راور - ۳ک شمال راه فرعی راور به کرمان
سکنه ۳۰ نفر .

باب خرسم - bâb-xar-som - ده کوچکی است از دهستان گورد بخش ساردوئیه شهرستان جیرفت .

۴۰ک جنوب خاوری ساردوئیه - ۸ک شمال راه مالرو ساردوئیه
دارزین - سکنه ۸ نفر .

باب خوش آب - bâb-xoc-âb - ده کوچکی است از دهستان سربنان بخش زرنند شهرستان کرمان .

۲۸ک شمال خاوری زرنند - ۲ک جنوب راه مالرو زرنند - راور .
سکنه ۱۰ نفر .

باب سواران - bâb-savârân - ده کوچکی است از بخش

ساردوویه شهرستان جیرفت .

۳۰ ک باختر ساردوویه سر راه فرعی ساردوویه - راین .

سکنه ۲۴ نفر

باب سیبا - bâb-sibâ - ده کوچکی است از دهستان بهر

آسان بخش ساردوویه شهرستان جیرفت .

۳۰ ک جنوب ساردوویه - ۲۰ ک جنوب راه مالرو بافت - ساردوویه

سکنه ۱۵ نفر .

باب شگفت - bâb-cegeft - ده از دهستان حومه بخش مشیز

شهرستان سیرجان - ۴ ک شمال مشیز - ۳ ک خاور راه شوسه

کرمان - سیرجان

جلگه - سردسیر - سکنه ۸۰ - شیعه - فارسی .

آب از قنات - محصول غلات حبوبات - شغل زراعت مال داری

راه مالرو .

باب صفحه - bâb-safhe - ده کوچکی است از دهستان سرویزن

بخش ساردوویه شهرستان جیرفت .

۳۰ ک جنوب خاوری ساردوویه - سر راه مالرو جیرفت - ساردوویه

سکنه ۵ نفر .

باب عبدان - bâb-abdân - ده از دهستان دشت خاک بخش

زرتند شهرستان کرمان .

۵۰ ک شمال زرتند - ۹ ک خاور راه فرعی زرتند - راور .

کوهستانی - سردسیر - سکنه ۵۰ - شیعه - فارسی .

آب از قنات - محصول غلات حبوبات تریاک - شغل زراعت .

راه مالرو .

باب کرفس - bâb-karafs - ده مرکز دهستان هنزاب بخش

ساردوویه شهرستان جیرفت .

۲۵ ک شمال باختری ساردوویه - ۵ ک شمال راه مالرو بافت -

ساردوویه .

کوهستانی - سردسیر - سکنه ۱۰۰ - شیعه - فارسی

آب از رودخانه محصول غلات حبوبات تریاک - شغل زراعت صنایع

دستی یرک بافی - راه مالرو .

ساکنین از طایفه مهنی هستند .

باب کوچ - bâb-kuç - ده کوچکی است از دهستان سرمشک

بخش ساردوویه - شهرستان جیرفت .

۳۶ ک شمال باختری ساردوویه - ۹ ک شمال راه مالرو بافت - ساردوویه

سکنه یک خانوار .

باب کهکین - bâb-kehkin - ده کوچکی است از دهستان

خانمان شهرستان رفسنجان .

۶۷ ک شمال خاوری رفسنجان - ۲۸ ک شمال شوسه رفسنجان بکرمان

سکنه ۳۵ نفر .

باب کهنوج - bâb-kehnuj - ده از دهستان ده تازیان

بخش مشیز شهرستان سیرجان .

۹۰ ک جنوب خاوری مشیز - ۳ ک جنوب راه مالرو چهار طاق -

شیرینک .

کوهستانی - سردسیر - سکنه ۳۲۴ - شیعه - فارسی .

آب از چشمه - محصول غلات حبوبات - شغل زراعت .

راه مالرو .

باب کهنی - bâb-kehni - ده کوچکی است از دهستان هنزاب

بخش ساردوویه شهرستان جیرفت .

۲۰ ک شمال باختری ساردوویه - ۸ ک شمال راه مالرو بافت -

ساردوویه .

سکنه ۲۸ نفر .

باب کیل - bâb-keyl - ده کوچکی است از دهستان بهر آسان

بخش ساردوویه شهرستان جیرفت .

۳۶ ک جنوب ساردوویه - ۱۳ ک خاور راه مالرو بافت - ساردوویه

سکنه ۵ نفر .

باب کی کی - bâb-kiki - ده کوچکی است از بخش ساردوویه

شهرستان جیرفت .

۷ ک جنوب ساردوویه - ۵ ک جنوب راه مال رو جیرفت - ساردوویه -

سکنه ۳ نفر .

باب گرگ - bâb-gorg - ده کوچکی است از دهستان سرویزن

بخش ساردوویه شهرستان جیرفت .

۱۸ ک جنوب خاوری ساردوویه - سر راه مال رو جیرفت - ساردوویه -

سکنه ۸ نفر .

باب گرگی - bâb-gorgi - ده کوچکی است از دهستان سرویزن

بخش ساردوویه شهرستان جیرفت .

۳۱ ک جنوب خاوری ساردوویه - سر راه مال رو ساردوویه - دارزین

سکنه ۲۱ نفر .

مزرعه حیدرآباد جزء این ده است .

باب گروه - bâb-goruh - ده کوچکی است از دهستان

گروه بخش ساردوویه شهرستان جیرفت .

۱۸ ک شمال ساردوویه - ۱۵ ک باختر راه مالرو ساردوویه - زاین

سکنه ۲۵ نفر

باب گزک - bâb-gazak - ده کوچکی است از دهستان کوهبنان

بخش راور شهرستان کرمان .

۶۷ ک باختر راور - ۳ ک باختر راه فرعی کوهبنان به کرمان - ۳۰ نفر

باب گلوئی - bâb-galuiyye - ده کوچکی است از دهستان

بحر آسان بخش ساردوییه شهرستان جیرفت .

۲۰ ک جنوب ساردوییه - ۱۹ ک جنوب راه مالرو بافت - ساردوییه
سکنه ۱۷ نفر .

باب گلوئیه - ده کوچکی است از دهستان بحر آسان بخش ساردوییه
شهرستان جیرفت .

۳۰ ک جنوب راه مالرو بافت ساردوییه - سکنه ۸ نفر .

باب گوریان - *bâb-guriyân* - ده کوچکی است از دهستان
سربنان بخش زرنند شهرستان کرمان .

۲۰ ک شمال زرنند - ۱۵ ک خاور راه فرعی زرنند - راورد - سکنه ۵ نفر .

باب گهر - *bâb-gohar* - ده از دهستان حتکن بخش زرنند
شهرستان کرمان .

۲۸ ک شمال خاوری زرنند - ۱۲ ک خاور راه مالرو زرنند راورد -
کوهستانی - سردسیر - سکنه ۳۴۲ - شیعه - فارسی .

آب قنات - محصول غلات - شغل زراعت - صنایع دستی قالی بافی
باقش - راه مالرو .

باب گهر - ده کوچکی است از دهستان حرجند بخش مرکزی
شهرستان کرمان .

۹۰ ک شمال باختری کرمان - ۵ ک خاور راه مالرو کرمان -
شاهزاده محمد - سکنه ۲۵ نفر .

باب ماران - *bâb-mârân* - ده کوچکی است از دهستان
سربزن بخش ساردوییه شهرستان جیرفت .

۱۵ ک جنوب خاوری ساردوییه - ۳ ک جنوب راه مال رو جیرفت -
ساردوییه - سکنه ۵ نفر .

باب مردوئییه - *bâb-marduiyye* - ده کوچکی است از
بخش راین شهرستان بم .

۲۴ ک جنوب باختری راین - ۹ ک جنوب راه فرعی راین به قریته العرب
سکنه ۳ خانوار .

باب موروییه - *bâb-muruiyye* - ده کوچکی است از
دهستان سرمشک بخش ساردوییه شهرستان جیرفت .

۴۰ ک شمال باختری ساردوییه - ۱۲ ک شمال راه مالرو بافت -
ساردوییه - سکنه ۲۳ نفر .

باب میشان - *bâb-micân* - ده کوچکی است از بخش
ساردوییه - شهرستان جیرفت .

۱۲ ک جنوب ساردوییه - سر راه مال رو جیرفت - ساردوییه سکنه
۷ نفر .

باب نم - *bâb-nam* - ده کوچکی است از بخش ساردوییه
شهرستان جیرفت .

۸ ک جنوب ساردوییه - ۳ ک جنوب راه مالرو جیرفت - ساردوییه
سکنه ۲۲ نفر .

باب ولی - *bâb-veli* - ده کوچکی است از دهستان سرمشک

بخش ساردوییه شهرستان جیرفت .
۳۸ ک شمال باختری ساردوییه - ۱۲ ک شمال راه مالرو بافت -
ساردوییه - سکنه ۷ نفر .

باب هزار - *bâb-hezâr* - ده کوچکی است از دهستان حرجند
بخش مرکزی شهرستان کرمان .

۴۸ ک شمال کرمان - ۴ ک باختر راه مالرو راورد - شهداد - سکنه
۲۸ نفر .

باب هوتک - *bâb-hutk* - ده از دهستان دشت خاک بخش
زرنند شهرستان کرمان .

۴۵ ک شمال زرنند - ۱۰ ک خاور راه فرعی راورد - زرنند .
کوهستانی - سردسیر - سکنه ۲۰۰ - شیعه - فارسی .

آب از قنات - محصول غلات حبوبات - شغل زراعت - راه مالرو -
باب هویز - *bâb-haviz* - ده از دهستان حمن بخش زرنند
شهرستان کرمان .

۳۵ ک باختر زرنند - ۱۳ ک باختر راه مال رو زرنند - رفسنجان .
چلگه - معتدل - سکنه ۲۱۲ - شیعه - فارسی -

آب از قنات - محصول غلات حبوبات پسته پسته - شغل زراعت -
راه مالرو .

باتک - *bâtak* - ده از بخش سرباز شهرستان ایرانشهر .
۱۳ ک خاور سرباز - کنار راه مالرو سرباز به زابلی .

کوهستانی - گرمسیر مالاریائی - سکنه ۳۰۰ - سنی - بلوچی .
آب از رودخانه - محصول غلاب خرما برنج کاری - شغل زراعت
راه مالرو .

باد افشان - *bâd-afcân* - ده از دهستان رودخانه بخش
میناب شهرستان بندرعباس .

۹۴ ک شمال میناب - ۴ ک باختر راه مال رو میناب - گلاشکرد -
کوهستانی - گرمسیر - سکنه ۲۳۰ - شیعه - فارسی .

آب از قنات - محصول خرما - شغل زراعت - راه مال رو .
مزارع ذر - یزگان - سرآب جزء این ده است .

بادام - *bâdam* - ده کوچکی است از دهستان مسکون بخش
جبال بارز شهرستان جیرفت .

۲۴ ک جنوب خاوری مسکون - ۱۴ ک خاور شوسه - بم .
بژواران - سکنه ۵۰ نفر .

بادامستان - *bâdâместân* - ده کوچکی است از دهستان
سیلوییه بخش زرنند شهرستان کرمان .

۳۰ ک جنوب باختری زرنند - ۱۰ ک خاور راه مال رو زرنند -
رفسنجان - سکنه ۱۰ نفر .

بادام شیرین - *bâdam-cirin* - ده کوچکی است از دهستان
گور بخش ساردوییه شهرستان جیرفت .

گور بخش ساردوییه شهرستان جیرفت .

۶۰ ک جنوب‌خاوری ساردویی - ۵ ک جنوب راه مال‌رو-ساردویی -
دارزین - سکنه ۲۷ نفر .

بادام مشکی - bādām-mecki - ده کوچکیست از دهستان
نوق شهرستان رفسنجان .

۶۷ ک شمال باختری رفسنجان - ۱۳ ک مال رور فسنجان - بافق -
سکنه ۳ خانوار .

بادامن - bādāmen - ده از دهستان مرغسک بخش رایین
شهرستان بم .

۶۴ ک جنوب خاوری رایین - ۱۶ ک خاور شوسه جیرفت به بم -
کوهستانی - سرد سیر - سکنه ۱۰۰ - شیعه - فارسی .
آب از چشمه - محصول غلات حبوبات - شغل زراعت .
راه مال رو .

باداموئیه - bādāmuyye - ده از دهستان خانمان شهرستان
رفسنجان .

۶۹ ک خاور رفسنجان - ۱۲ ک شمال شوسه رفسنجان بکرمان -
کوهستانی - سرد سیر - سکنه ۲۶۰ - شیعه - فارسی .
آب از قنات - محصول غلات حبوبات - شغل زراعت .
راه فرعی - دارای معادن زغال سنگ میباشد .

باداموئیه - ده کوچکی است از دهستان سرچند بخش مرکزی
شهرستان کرمان .

۶۴ ک شمال کرمان - ۴ ک خاور راه مال‌رو کرمان - راه فرعی -
سکنه ۲۵ نفر .

باداموئیه - ده کوچکی است از دهستان سربان بخش زرنند
شهرستان کرمان .

۳۰ ک شمال خاوری زرنند - ۱۵ ک راه مال‌رو اور - زرنند -
سکنه ۴ نفر .

باد بزرگ - bād-bozorg - ده از دهستان بم‌پشت شهرستان
سراوان .

۸۹ ک جنوب خاوری سراوان - نزدیک مرز پاکستان -
کوهستانی - گرمسیر - سکنه ۱۰۰ - سنی - بلوچی .
آب از چشمه - محصول غلات خرما - شغل زراعت .
راه مال رو .

بادبین - bād-bin - ده کوچکی است از دهستان گاوکان
بخش جبال بارز شهرستان جیرفت .

۱۲۵ ک جنوب خاوری مسکون - ۱۲ ک شمال راه مال رو -
کروک - سبزواران - سکنه ۸ نفر .

بادرنگ - bādrang - ده از دهستان رودخانه بخش میناب
شهرستان بندرعباس .

۹۵ ک شمال میناب - سر راه مال رو کلاشکرد - احمدی .
کوهستانی - گرمسیر - سکنه ۳۵۰ - شیعه - فارسی .

آب از رودخانه - محصول خرما - شغل زراعت .
راه مال رو .

باد خوران - bād-xorān - ده از دهستان فتح آباد بخش
بافت شهرستان سیرجان .

۵۹ ک شمال باختری بافت - ۱ ک جنوب راه فرعی بافت - سیرجان -
کوهستانی - سرد سیر - سکنه ۵۹ - شیعه - فارسی .

آب از رودخانه - محصول غلات حبوبات - شغل زراعت - راه فرعی -
ساکنین از طایفه افشار هستند .

باد کوچک - bād-kuček - ده از دهستان بم‌پشت شهرستان
سراوان .

۸۲ ک جنوب خاوری سراوان - نزدیک مرز پاکستان .

کوهستانی - گرمسیر مالاریائی - سکنه ۶۰ - سنی - بلوچی .

آب از چشمه - محصول غلات خرما - شغل زراعت .
راه مال رو .

بادیز - bādiz - ده از دهستان سلوئیه بخش زرنند
شهرستان کرمان .

۳۶ ک جنوب زرنند - سر راه مال رو عمومی زرنند - رفسنجان -

کوهستانی - سرد سیر - سکنه ۲۸۹ - شیعه - فارسی .

آب از قنات - محصول غلات حبوبات - تریاک .

شغل زراعت - راه مال رو - دبستان دارد .

بادیز - ده کوچکیست از دهستان تمین بخش میرجاوه شهرستان
زاهدان .

۴۴ ک جنوب باختری میرجاوه - ۱۵ ک باختر راه فرعی میرجاوه
به خاش

سکنه ۵۰ نفر .

بارده - bār-deh - ده از دهستان گاوکان بخش جبال بارز
شهرستان جیرفت .

۸۴ ک جنوب خاوری مسکون - ۲۵ ک شمال راه مال روسوزاران -
کروک .

کوهستانی - معتدل - سکنه ۱۰۰ - شیعه - فارسی .

شغل زراعت - صنایع دستی قالی بافی بدون نقشه .

راه مال رو .

مزرعه بندر جزء این ده است - ساکنین از طایفه رومی هستند .

باریز - bār-riz - ده از دهستان شلیل بخش مرکزی
شهرستان بندرعباس .

۴۸ ک شمال خاوری بندرعباس - ۷ ک جنوب راه فرعی

بندرعباس - میناب - جلگه - گرمسیر - سکنه ۴۵۰ - شیعه - فارسی .

آب از قنات - محصول خرما - شغل زراعت - راه مال رو -

مزارع قاسم آباد - میتو - خوش آمد جزء این ده است .

بارگاه - *bâregâh* - ده از دهستان منوجان بخش کهنوج

شهرستان جیرفت .

۵۴ ک جنوب کهنوج - سر راه فرعی کهنوج - میناب - کوهستانی - گرمسیر - سکنه ۵۰ - شیعه - فارسی .

آب از چشمه - محصول خرما - شغل زراعت - راه فرعی .

بارو - *bâru* - ده کوچکیست از دهستان با هوکلات بخش دشت یاری شهرستان چاه بهار .

۲۸ ک جنوب خاوری دشتیاری - کنار راه مال رود دشتیاری بسه گواتر .

سکنه ۲ خانوار .

بازرگان - *bâzargân* - ده کوچکی است از دهستان

دراگاه بخش سعادت آباد شهرستان بندرعباس

۱۱۵ ک شمال باختری حاجی آباد - سر راه مال روحاجی آباد - نیریز - سکنه ۴۵ نفر - مزرعه نهر حسن جزء این ده است .

بازگر - *bâzgar* - ده از دهستان سیریک بخش میناب

شهرستان بندرعباس .

۱۲۰ ک جنوب میناب - ۷ ک باختر راه مال رو جاسک - میناب - جلگه - گرمسیر - سکنه ۳۰۰ - سنی - بلوچی

آب از چاه - محصول خرما - شغل زراعت - راه مال رو .

بازیاری - *bâzyâri* - ده از دهستان بهمنی بخش میناب

شهرستان بندرعباس .

۵ ک باختر میناب - ۲ ک شمال راه فرعی میناب - نیاب

جلگه - گرمسیر - مالاریائی - سکنه ۴۰۰ - شیعه - فارسی .

آب از رودخانه - محصول خرما مرکبات - شغل زراعت - راه مال رو .

مزرعه شهرداری جزء این ده است .

بازرگان - *bâserjân* - ده کوچکی است از دهستان

سعید آباد بخش مرکزی شهرستان سیرجان .

۵ ک شمال باختری سعید آباد - ۲۷ ک شمال راه ظاهر آباد - سعید آباد - سکنه ۱۸ نفر

باسهیدو - *bâsaidu* - ده از بخش قشم شهرستان بندرعباس .

۱۴۴ ک باختر قشم - انتهای باختری جزیره قشم .

ساحل - گرمسیر - سکنه ۴۸۰ - شیعه سنی - فارسی - عربی

آب از چاه - محصول غلات - شغل زراعت صید ماهی -

راه مال رو - دبستان - پاسگاه گمرک و گارد سرحدی دارد .

باغ - *bâq* - ده کوچکی است از دهستان مارز بخش کهنوج

شهرستان جیرفت .

۱۵۰ ک جنوب کهنوج - ۱۰ ک باختر راه مال رو - انگهران -

کهنوج - سکنه ۴ نفر

باغاب - *bâqâbor* - ده از دهستان قلعه عسکر بخش مشیز

شهرستان سیرجان .

۶۵ ک جنوب خاوری مشیز - ۵ ک جنوب لاله زار .

کوهستانی - سردسیر - سکنه ۶۵۰ - شیعه - فارسی .

آب از قنات - محصول غلات حبوبات تریاک - شغل زراعت - مال داری - راه مال رو .

باغ ابراهیم - *bâq-ebrâhim* - ده از دهستان بحرآسمان

بخش سار دویمه شهرستان جیرفت .

۲۴ ک جنوب سار دویمه - ۲۵ ک جنوب راه مال رو - بافت - سار دویمه .

کوهستانی - سردسیر - سکنه ۵۷ - شیعه - فارسی .

آب از قنات چشمه - محصول غلات حبوبات - شغل زراعت - راه مال رو .

باغات - *bâqât* - ده از بخش سار دویمه شهرستان جیرفت

۶ ک خاور سار دویمه - ۱ ک شمال راه مال رو جیرفت - سار دویمه -

کوهستانی - سردسیر - سکنه ۴۵۰ - شیعه - فارسی .

آب از قنات چشمه - محصول غلات حبوبات - شغل زراعت - راه مال رو .

باغات - ده کوچکی است از دهستان دراگاه بخش سعادت

آباد شهرستان بندرعباس .

۵۰ ک شمال حاجی آباد - سر راه شوشه - کرمان - بندرعباس - سکنه ۲۰ نفر .

باغ احمد - *bâq-ahmad* - ده کوچکی است از دهستان

دلفارد بخش سار دویمه شهرستان جیرفت .

۵۳ ک جنوب خاوری سار دویمه - ۵ ک خاور راه مال رو - سار دویمه - جیرفت - سکنه ۵ نفر

باغ الماس - *bâq-almâs* - ده از دهستان چهار فرسخ

بخش شهداد شهرستان کرمان .

۱۲ ک باختر شهداد - سر راه مال رو شهداد - راور

جلگه - گرمسیر - سکنه ۱۲۰ - شیعه - فارسی

آب از قنات - محصول خرما غلات -

شغل زراعت - راه مال رو .

باغ امیر - *bâq-amir* - ده کوچکی است از دهستان

دلفارد بخش سار دویمه شهرستان جیرفت .

۷۰ ک جنوب خاوری سار دویمه - سر راه مال رو جیرفت -

سار دویمه - سکنه ۲۵ نفر .

باغان - *bâqân* - ده از دهستان موغان بخش بافت

شهرستان سیرجان .

۱۸۹ ک جنوب خاوری بافت - سر راه فرعی کهنوج دولت آباد

باغ بزم - *bâq-bazm* - ده از دهستان حومه بخش مشیز - شهرستان سیرجان .

۱۸ ک جنوب باختری مشیز - ۳ ک باختر راه مالرو طویل چمن - مشیز . کوهستانی - سردسیر - سکنه ۱۴۱ - شیعه - فارسی .

آب از چشمه - محصول غلات حبوبات - شغل زراعت - راه مالرو .

باغ به بین - *bâq-bebin* - ده کوچکی است از دهستان سعید آباد بخش مرکزی شهرستان سیرجان .

۲ ک سعید آباد - سر راه فرعی سعید آباد - زید آباد . سکنه ۴۵ نفر .

باغ یابان - *bâq-biyâbân* - ده کوچکی است از دهستان اسفند قه بخش ساردوئیه شهرستان جیرفت .

۱۰۷ ک جنوب ساردوئیه - ۹ ک جنوب راه فرعی بافت - جیرفت . سکنه ۷ نفر .

باغ پشمی - *bâq-pacmi* - ده از دهستان شیل بخش مرکزی شهرستان بندر عباس .

۷۸ ک شمال خاوری بندر عباس - سر راه مالرو میناب - احمدی کوهستانی - گرمسیر - سکنه ۵۰ - شیعه - فارسی .

آب از رودخانه - محصول خرما - شغل زراعت - راه مالرو .

باغ جعفری - *bâq-ja'fari* - ده کوچکی است از دهستان دافارد بخش ساردوئیه شهرستان جیرفت .

۴۴ ک جنوب خاوری ساردوئیه - ۴ ک راه مالرو جیرفت - ساردوئیه سکنه ۱۰ نفر .

باغ جز نویه - *bâq-jaznuiyye* - ده کوچکی است از دهستان اسفند قه بخش ساردوئیه شهرستان جیرفت .

۱۱۷ ک جنوب ساردوئیه - سر راه فرعی بافت - جیرفت . سکنه ۴ نفر .

باغ چاه سرخ - *bâq-çâh-sorx* - ده کوچکی است از دهستان ارزوئیه بخش بافت شهرستان سیرجان .

۸۵ ک جنوب بافت - سر راه مالرو خیر - ده سرد سکنه ۱۲ نفر .

باغ چهک - *bâq-çamak* - ده از دهستان حومه بخش مرکزی شهرستان بم .

۳ ک شمال باختری بم - ۲ ک شمال شوشه بم به کرمان جلگه - گرمسیر - سکنه ۳۴۱ - شیعه - فارسی .

آب از قنات و چشمه - محصول غلات خرما انار - شغل زراعت . راه فرعی .

باغ چار - *bâq-çenâr* - ده از دهستان احمدی بخش سعادت آباد شهرستان بندر عباس .

۱۴۵ ک خاور حاجی آباد - ۵ ک جنوب راه مالرو گلاشکرد - حاجی آباد .

جلگه - گرمسیر - سکنه ۱۰۰ - شیعه - فارسی .

آب از قنات - محصول غلات حبوبات - شغل زراعت - راه مالرو

باغ انجیر کوره - *bâq-anjir-kure* - ده کوچکی است از دهستان مسکون بخش جبال بارز شهرستان جیرفت .

۶۰ ک جنوب خاوری مسکون - ۳۰ ک خاور شوشه بم - سبزواران - سکنه ۱۰ نفر .

باغ بابائی - *bâq-bâbâi* - ده کوچکی است از دهستان گوشک بخش بافت شهرستان سیرجان .

۷۵ ک جنوب خاوری بافت - ۴ ک خاور راه فرعی بافت - اسفند قه - سکنه ۱۵ نفر .

باغ باشوئیه - *bâq-bâcuiyye* - ده کوچکی است از دهستان مسکون بخش جبال بارز شهرستان جیرفت .

۹ ک شمال مسکون - ۱ ک خاور شوشه بم - سبزواران - سکنه ۴۵ نفر .

مزارع رز جهوری - پشت قلعه - بر آب - روگود - ده بگ جزه این ده است .

باغ بالا - *bâq-bâlâ* - ده کوچکی است از دهستان حرجند بخش مرکزی شهرستان کرمان .

۸۵ ک شمال کرمان - سر راه مال رو شهداد - راور - سکنه ۱۵ نفر .

باغ بالا - ده از دهستان گور بخش ساردوئیه شهرستان جیرفت .

۴۵ ک جنوب خاوری ساردوئیه - ۸ ک جنوب راه مال روساردوئیه - دارزین .

کوهستانی - سردسیر - سکنه ۴۷ - شیعه - فارسی .

آب از چشمه - محصول غلات حبوبات - شغل زراعت گله داری راه مال رو .

باغ بابوئیه - *bâq-bâbuiyye* - ده از دهستان سبزواران بخش مرکزی شهرستان جیرفت .

۸ ک جنوب سبزواران - ۲ ک باختر راه فرعی کهنوج - سبزواران - جلگه - گرمسیر - سکنه ۸۰ - شیعه - فارسی .

آب از قنات - محصول غلات شلتوک - شغل زراعت - راه مال رو - در دو محیط واقع بالا و پائین نامیده میشود .

باغ برج - *bâq-borj* - ده از دهستان اسفند قه بخش ساردوئیه شهرستان جیرفت .

۱۱۲ ک جنوب ساردوئیه - ۳ ک جنوب راه فرعی بافت - جیرفت . کوهستانی - سردسیر - سکنه ۲۰۰ - شیعه - فارسی .

آب از قنات - محصول غلات حبوبات تریاک - شغل زراعت - راه مالرو .

کوهستانی - گرمسیر - سکنه ۲۲۳ - شیعه - فارسی .
 آب ازقنات - محصول خرما غلات - شغل زراعت - راه مالرو .
باغ حبیب الله - *bâq-habibollâh* - ده کوچکی است
 ازدهستان دلفارده بخش ساردوئیه شهرستان جیرفت .
 ۶۹ک جنوب خاوری ساردوئیه - سرراه مالروساردوئیه - جیرفت
 سکنه ۹ نفر .
باغ خراب - *bâq-xarâb* - ده کوچکیست ازدهستان اسفندقه
 بخش ساردوئیه شهرستان جیرفت .
 ۱۲۰ک جنوب ساردوئیه - ۶ک جنوب راه فرعی بافت - جیرفت .
 سکنه ۴ نفر .
باغ حسین بیگ - *bâq-hoseyn-beyg* - ده کوچکی
 است ازدهستان درختگان بخش مرکزی شهرستان کرمان -
 ۲۸ک شمال خاوری کرمان - ۲ک شمال راه مال رو شهداد -
 کرمان - سکنه ۱۵ نفر .
باغ حدیثی - *bâq-hoseyni* - ده کوچکی است از بخش
 ساردوئیه شهرستان جیرفت .
 ۲ک باختر ساردوئیه - ۲ک جنوب راه مالرو بافت - ساردوئیه .
 سکنه ۱۵ نفر .
باغ خانک - *bâq-xânak* - ده کوچکی است ازدهستان
 مسکون بخش جبال بارز شهرستان جیرفت .
 ۵۰ک جنوب خاوری مسکون - ۳۰ک خاور شوسه بم - سبزواران
 سکنه ۶ نفر .
باغ خشک - *bâq-xock* - ده کوچکی است ازدهستان مرغک
 بخش داین شهرستان بم .
 ۷۶ک جنوب خاوری داین - ۲ک شوسه جیرفت به بم .
 سکنه ۴ نفر .
باغ دراز - *haq-derâz* - ده کوچکی است ازدهستان دلفارد
 بخش ساردوئیه شهرستان جیرفت .
 ۹۴ک جنوب خاوری ساردوئیه - ۸ک خاور راه مال رو جیرفت -
 ساردوئیه - سکنه ۱۸ نفر .
باغ ده - *bâq-deh* - ده کوچکی است ازدهستان بحرآسمان
 بخش ساردوئیه شهرستان جیرفت .
 ۳۶ک جنوب خاوری ساردوئیه - ۷ک باختر راه مالرو جیرفت -
 ساردوئیه - سکنه ۱۰ نفر .
باغ راهی - *bâq-râhi* - ده کوچکی است ازدهستان بحرآسمان
 بخش ساردوئیه شهرستان جیرفت .
 ۴۲ک جنوب باختری ساردوئیه - ۲۰ک جنوب راه مالرو بافت -
 ساردوئیه - سکنه ۲۸ نفر .
باغ راهی رورک - *bâq-râhi-rurok* - ده کوچکی
 است ازدهستان دلفارد بخش ساردوئیه شهرستان جیرفت .

۹۷ک جنوب خاوری ساردوئیه - ۹ک خاور راه مالرو ساردوئیه
 جیرفت . سکنه ۸ نفر .
باغ رزان - *bâq-razân* - (بشرزان) - ده ازدهستان خیر
 بخش بافت شهرستان سیرجان .
 ۷۰ک جنوب باختری بافت - ۳ک خاور راه مالروده - مرد - خیر .
 کوهستانی - سردسیر - سکنه ۶۰ - شیعه - فارسی .
 آب ازقنات - محصول غلات حبوبات - شغل زراعت - راه مالرو .
باغ رزان - ده ازدهستان گروه بخش ساردوئیه شهرستان جیرفت
 ۳۰ک خاور ساردوئیه - ۱ک باختر راه مالروساردوئیه - داین .
 کوهستانی - سردسیر - سکنه ۴۰ - شیعه - فارسی .
 آب ازقنات - محصول غلات حبوبات تریاک - شغل زراعت .
 راه مالرو .
باغ زینب - *bâq-zeynab* - ده کوچکی است ازدهستان دلفارد
 بخش ساردوئیه شهرستان جیرفت - ۴۲ک جنوب خاوری ساردوئیه -
 ۵ک خاور راه مالروساردوئیه - جیرفت - سکنه ۱۱ نفر .
باغ ساویا - *bâq-sâviyâ* - ده کوچکی است ازدهستان دلفارد
 بخش ساردوئیه شهرستان جیرفت .
 ۵۷ک جنوب خاوری ساردوئیه - ۴ک خاور راه مالرو جیرفت
 ساردوئیه .
 سکنه ۱۰ نفر .
باغ سرخ - *bâq-sorx* - ده ازدهستان حومه بخش مشیز
 شهرستان سیرجان .
 ۲۵ک جنوب باختری مشیز - سرراه مالرو طویل چین - مشیز .
 کوهستانی - سردسیر - سکنه ۵۱ - شیعه - فارسی .
 آب از رودخانه - محصول غلات حبوبات - شغل زراعت مال داری .
 راه مالرو .
 ساکنین از طایفه بدومی می باشند .
باغ سر بند - *bâq-sar-band* - ده ازدهستان کوشک بخش
 بافت شهرستان سیرجان .
 ۷۵ک جنوب خاوری بافت - ۵ک خاور راه فرعی اسفندقه - بافت .
 کوهستانی - سردسیر - سکنه ۹۳ - شیعه - فارسی .
 آب از چشمه - محصول غلات حبوبات - شغل زراعت - صنایع دستی
 قالی بافی بدون نقشه - راه مالرو .
باغ سر بند - ده کوچکی است ازدهستان کوشک بخش بافت شهرستان
 سیرجان .
 ۷۵ک جنوب خاوری بافت - ۶ک خاور راه فرعی بافت اسفندقه .
 کوهستانی - سردسیر - سکنه ۱۵ نفر .
باغستان - *bâqestân* - ده ازدهستان فین بخش مرکزی شهرستان
 بندرعباس

۸۵ك شمال باختری بندرعباس - سرراه مالرو-فین- گهره .

کوهستانی- گرمسیر-سکنه ۳۸۷- شیمه- فارسی

آب از چشمه- محصول خرما- مرکبات- شغل زراعت- راه مالرو

باغ شاه - bâq-câh - ده از دهستان سرمشک بخش ساردوئیه .
شهرستان جیرفت .

۴۷ك شمال باختری ساردوئیه - ۱۵ك شمال راه مالرو بافت-

ساردوئیه- کوهستانی- سردسیر-سکنه ۷۰- شیمه- فارسی .

آب از قنات - محصول غلات حبوبات میوه جات- شغل زراعت گله داری
راه مالرو - ساکنین از طایفه سلیمانی هستند .

باغ شهاب - bâq-cahâb - ده کوچکی است از دهستان گوغر
بخش بافت شهرستان سیرجان

۳۰ك شمال باختری بافت - سرراه مالرو گوغر گناباد
سکنه ۴ نفر .

باغ عالی - bâq-âli - ده کوچکی است از دهستان دلفار
بخش ساردوئیه شهرستان جیرفت .

۴۵ك جنوب خاوری ساردوئیه - ۵ك خاور راه مالرو ساردوئیه
جیرفت - سکنه ۸ نفر .

باغ علی شیر - bâq-ali-cir - ده از بخش ساردوئیه
شهرستان جیرفت .

۳ك باختر ساردوئیه - ۱ك شمال راه مالرو جیرفت - ساردوئیه .
کوهستانی- سردسیر- سکنه ۶۰- شیمه- فارسی .

آب از قنات - محصول غلات حبوبات تریاک - شغل زراعت .
راه مالرو .

باغ علو شیر - ده کوچکی است از دهستان دلفار
بخش ساردوئیه شهرستان جیرفت .

۸۸ك جنوب خاوری ساردوئیه - ۴ك خاور راه مالرو جیرفت -
ساردوئیه - سکنه ۱۲ نفر .

باغ علی شیر - ده کوچکی است از دهستان سبزواران بخش مرکزی
شهرستان جیرفت .

۲۶ك شمال باختری سبزواران- سرراه عمومی دلفار- سبزواران
سکنه ۷ نفر .

باغ عیش آباد - bâq-eyc-âbâd - ده کوچکی است از
دهستان اسفندقه بخش ساردوئیه شهرستان جیرفت .

۱۱۸ك جنوب ساردوئیه - سرراه فرعی بافت - جیرفت .
سکنه ۷ نفر .

باغ فخر وئیه - bâq-faxruiyye - ده از دهستان بزنجان
بخش بافت شهرستان سیرجان .

۱۸ك شمال خاوری بافت - ۴ك شمال راه مالرو کیسکان - رابر
کوهستانی- سردسیر-سکنه ۲۵۷- شیمه- فارسی .

آب از قنات چشمه - محصول غلات حبوبات تریاک - شغل زراعت
راه مالرو- مزرعه تلخ چارچره این ده است .

باغ فیل - bâq-fil - ده از دهستان دلگان بخش بزجان
شهرستان ابرانشهر .

۱۱۵ك جنوب بزجان - کنار راه مالرو مند بکوران قلمه

چلگه - گرمسیر مالاریائی - سکنه ۵۰۰- شیمی- بلوچی .

آب از قنات - محصول غلات خرما لبنیات - شغل زراعت گله داری
راه مالرو .

طایفه بامری .

باغ کچه - bâq-koše - ده از دهستان مسکون بخش جبال
بارز- شهرستان جیرفت

۴۸ك جنوب خاوری مسکون - ۱۰ك راه فرعی بهم - غیر آباد

کوهستانی- معتدل- سکنه ۴۰۰- شیمه- فارسی .

آب از چشمه - محصول غلات حبوبات میوه جات لبنیات- شغل زراعت
گله داری - راه مالرو - ساکنین از طایفه سنجری هستند .

باغ کمال - bâq-kamâl - ده کوچکی است از دهستان دلفار
بخش ساردوئیه شهرستان جیرفت

۶۵ك جنوب خاوری ساردوئیه - ۳ك راه مالرو کور ساردوئیه .
سکنه ۲۲ نفر .

باغک - bâqak - ده از بخش شیب آب شهرستان ذابل .

۱۶ك شمال سکویه - کنار شوسه زاهدان به ذابل .

چلگه - گرم معتدل - سکنه ۷۷- شیمه- فارسی باوچی .

آب از رودخانه هیرمند - محصول غلات - شغل زراعت .

راه فرعی .

باغ گبری - bâq-gabri - ده کوچکی است از دهستان درختنگان
بخش مرکزی شهرستان کرمان .

۲۴ك شمال خاوری کرمان - سرراه مالرو سیرج - کرمان سکنه
یک خانوار .

باغ گجگ - bâq-gajag - ده کوچکی است از دهستان دلفار
بخش ساردوئیه شهرستان جیرفت .

۵۱ك جنوب خاوری ساردوئیه - ۶ك خاور راه مالرو ساردوئیه -
جیرفت - سکنه ۵ نفر .

باغ گرن - bâq-gorn - ده کوچکی است از بخش ساردوئیه
شهرستان جیرفت .

۱ك شمال ساردوئیه - ۱ك شمال راه فرعی ساردوئیه رابین
سکنه ۱۰ نفر .

باغ گل - bâq-gol - ده از دهستان مرغک بخش رابین شهرستان
بم .

۶۳ك جنوب خاوری رابین - ۱۳ك خاور شوسه جیرفت به بم .

باغ موربان - bâq-muriyân - ده کوچکی است از دهستان

ایسین بخش مرکزی شهرستان بندرعباس .

۰ ۴۰ ک شمال باختری بندرعباس - ۱۰ ک شمال راه فرعی لار - بندرعباس .

سکنه ۲۰ نفر - مزارع باغ شیخ - باغ زمینه جزء این ده است

باغ هیرعلی داد - bâq-mir-ali-dâd - ده کوچکی است از

دهستان حومه بخش میناب شهرستان بندرعباس .

۱۵ ک شمال میناب - سرراه مالرو میناب - رودان سکنه ۴ نفر -

مزرعه باغ سیسی جزء این ده است .

باغ میری - bâq-miri - ده کوچکی است از دهستان بحرآسمان

بخش ساردوئیه شهرستان جیرفت .

۴۶ ک جنوب ساردوئیه - ۲۰ ک خاور راه مالرو جیرفت - بافت

سکنه ۸ نفر .

باغ نایب - bâq-nâyeb - ده کوچکی است از دهستان اسفندقه

بخش ساردوئیه شهرستان جیرفت .

۱۱۵ ک جنوب ساردوئیه - سرراه فرعی بافت - جیرفت سکنه ۱۰

خانوار .

باغ نرگس - bâq-narges - ده از دهستان رودخانه بخش

میناب شهرستان بندرعباس .

۹۵ ک شمال میناب - سرراه مالرو میناب - گلاشکرد .

کوهستانی - گرمسیر - سکنه ۳۰۰ - شیعه - فارسی .

آب از رودخانه - محصول خرما - شغل زراعت - راه مالرو .

باغو - bâqu - ده از دهستان ایسین بخش مرکزی شهرستان

بندرعباس .

۸ ک شمال بندرعباس - ۳ ک خاور - راه شوشه کرمان - بندرعباس

چلگه - گرمسیر - سکنه ۱۸۱ - شیعه - سنی - فارسی .

آب از چاه - محصول غلات خرما - شغل زراعت مکاری - راه

مالرو .

باغو - ده کوچکی است از دهستان احمدی بخش سمادت آباد

شهرستان بندرعباس .

۱۱۵ ک جنوب خاوری حاجی آباد - ۹ ک باختر راه مالرو میناب -

فارغان سکنه ۱۰ نفر .

باغوئیه - bâquiyye - ده کوچکی است از دهستان سروبز

بخش ساردوئیه شهرستان جیرفت .

۱۱ ک جنوب خاوری ساردوئیه - ۱ ک خاور راه فرعی ساردوئیه - راین

سکنه ۳۰ نفر .

باغوئیه - ده از دهستان حشون بخش بافت شهرستان سیرجان .

۳۰ ک شمال باختری بافت - ۳ ک شمال راه فرعی بافت - سیرجان

سکنه ۱۵ نفر .

باغوئیه - ده کوچکی است از دهستان هنزاع بخش ساردوئیه

شهرستان جیرفت .

کوهستانی - سردسیر - سکنه ۱۰۷ - شیعه - فارسی .

آب از رودخانه - محصول غلات لبنیات - شغل زراعت گله داری

راه مالرو .

باغ گلون - bâq-galun - ده کوچکی است از دهستان رودخانه

بخش میناب شهرستان بندرعباس .

۱۸ ک شمال میناب - ۵ ک باختر راه مالرو میناب - گلاشکرد - سکنه

۳۰ نفر .

باغ گنبه - bâq-gonbe - ده کوچکی است از دهستان دلفارو

بخش ساردوئیه شهرستان جیرفت .

۶۶ ک جنوب خاوری ساردوئیه - ۵ ک خاور راه مالرو جیرفت -

ساردوئیه - سکنه ۵ نفر .

باغ گوک - bâq-gowk - ده کوچکی است از دهستان گیور

بخش ساردوئیه شهرستان جیرفت .

۴۸ ک جنوب خاوری ساردوئیه - ۱۱ ک جنوب راه مالرو ساردوئیه

دارذین سکنه ۲۲ نفر .

باغ گیو - bâq-giv - ده کوچکی است از دهستان ازروئیه بخش

بافت شهرستان سیرجان .

۸۸ ک جنوب بافت - سرراه مالرو خبر - ده سرد

سکنه ۸ نفر .

باغ الان - bâq-mâlân - ده کوچکی است از دهستان بحرآسمان

بخش ساردوئیه شهرستان جیرفت .

۳۰ ک جنوب ساردوئیه - ۲۰ ک جنوب راه مالرو بافت - ساردوئیه

سکنه ۴ نفر .

باغ هرغز ار - bâq-herqzâr - ده کوچکی است از دهستان

دلفارو بخش ساردوئیه شهرستان جیرفت .

۴۵ ک جنوب خاوری ساردوئیه - ۵ ک خاور راه مالرو ساردوئیه -

جیرفت سکنه ۱۰ نفر .

باغ هز ار - bâq-mazâr - ده کوچکی است از دهستان مسکون

بخش جبال بارز شهرستان جیرفت .

۲۳ ک جنوب خاوری مسکون - ۲ ک جنوب راه مالرو مسکون -

کروک - سکنه ۶ نفر - مزارع کهورآباد - کنارستان جز این ده است

باغ ملا - bâq-mollâ - ده کوچکی است از دهستان دراگاه

بخش سمادت آباد شهرستان بندرعباس .

۹۸ ک شمال باختری حاجی آباد - سرراه مالرو حاجی آباد نیریز

سکنه ۱۲ نفر .

باغ ملک - bâq-malek - ده کوچکی است از دهستان حشون

بخش بافت شهرستان سیرجان .

۳۰ ک باختر بافت - ۳ ک شمال راه فرعی بافت - سیرجان سکنه

۲۰ نفر .

۲۵ ک شمال باختری ساردوییه - ۴ ک شمال راه مال روبافت - ساردوییه - سکنه ۱۰ نفر.

باغویه - ده کوچکی است از دهستان سرویزن بخش ساردوییه شهرستان جیرفت .

۲۴ ک جنوب خاوری ساردوییه - سرراه مال رو جیرفت - ساردوییه سکنه ۵ نفر.

باغ هوتک - bâq-hutk - ده از دهستان چهار فرسخ بخش شهداد شهرستان کرمان .

۱۵ ک شمال باختری شهداد - سرراه مال رو شهداد - راور جلگه - گرمسیر - سکنه ۲۵۰ - شعیه - فارسی

آب از قنات - محصول غلات خرما حنا . شغل زراعت - راه مال رو .

باغیکان - bâqikân - ده کوچکی است از دهستان گاواکان بخش جبال بارز شهرستان جیرفت .

۸۵ ک جنوب خاوری مسکون - ۱۸ ک شمال راه مال رو کرون سبزواران سکنه ۱۵ نفر.

باغین - bâqin - نام یکی از دهستانهای بخش حومه شهرستان کرمان .

این دهستان در باختر بخش واقع شده محدود است از طرف شمال بکوه بادامان - از طرف جنوب بکوه خانه کوه - از خاور بکوه شهر - از باختر به دهستان کبوترخان شهرستان رفسنجان .

وضع طبیعی دهستان جلگه و هوای آن سرد سیراست - آب قراء دهستان از قنات تأمین میشود فقط قسمتی از اراضی باغین بوسیله رودخانه چاری مشروب میگردد .

رودخانه چاری از ارتفاعات شیرینک چهارطاق سرچشمه گرفته پس از مشروب نمودن قراء قریبه العرب به دشت باغین منتهی میگردد فصل طوفان رودخانه مذکور اواخر زمستان و اوایل بهار است اکثر سال ها تابستان آب ندارد .

ارتفاعات دهستان در بخشهای مشیزو کویر شرح داده شده است . راه شوسه کرمان بتهران از وسط دهستان میگردد - راه شوسه بندرعباس در آبادی باغین که مرکز دهستان است از شوسه کرمان تهران منشعب میشود .

این دهستان از ۱۹ آبادی بزرگ و کوچک تشکیل شده جمعیت آن ۵۲۴۶ نفر است .

مرکز دهستان قصبه باغین و قراء مهم آن بشرح زیر است . ابراهیم آباد - سعدی - رباط

باغین - قصبه مرکز دهستان باغین بخش حومه شهرستان کرمان . ۲۹ ک جنوب باختری کرمان - سرسه راهی - کرمان - بزد - بندرعباس .

جلگه - سرد سیر - سکنه ۳۰۰۰ - شعیه - فارسی .

آب از ه رشته قنات ورودخانه چاری - محصول غلات پنبه تریاک صیفی میوجات لبنیات - شغل مردان زراعت گلّه داری - صنایع دستی زنان ریسنده گی و کرباس بافی - راه شوسه است - کاروانسرای آن قدیمی است .

پاسگاه ژاندارمری - دبستان - چند باب قهوه خانه کنار شوسه و چند باب دکان دارد .

این قصبه از محله های خالصه - چاروک - احمد آباد - اشویی - محمد آباد و ابراهیم آباد تشکیل شده است .

بافت - bâft - نام یکی از بخشهای شهرستان سیرجان و همچنین نام قصبه مرکز بخش است .

این بخش در خاور شهرستان سیرجان واقع حدود و مشخصات آن بشرح زیر است .

حدود از شمال بخط الرأس کوه های شاه - لاله زار - بیدخوان که بین بخش بافت و مشیزو واقع شده اند .

از طرف خاور به ارتفاعات صوغان سیاه کوه - کوشک که حد طبیعی بخش بافت و بخش سبزواران را تشکیل میدهد .

از جنوب بخش مرکزی بندرعباس از باختر بخش سعادت آباد و سمید آباد .

وضع طبیعی بخش بافت از دو طرف محصور بکوههای مرتفع - کوه شاه - کوه لاله زار - کوه بیدخوان در شمال .

از خاور با ارتفاعات سیاه کوه - صوغان - کوشک و از آن کوهها دره هایی ایجاد نموده که غالب قراء در آن دره ها است مرتفعترین کوههای بخش بافت کوه خیر با ارتفاع ۳۸۶۱ متر است .

کلیه رود خانهای بخش از ارتفاعات شمال (کوه شاه - بیدخوان لاله زار - سرچشمه گرفته و بطرف خاور جاری پس از مشروب نمودن قراء اطراف بنام رودخانه للیل وارد بخش سبزواران جیرفت میگردد بیشتر کوهستان مستور از بوته کتیرا - زیره - بادام بنه ارچن - که ارچن و بنه را پیوند زده اند و ساکنین از آنها استفاده می نمایند - صادرات مهم بخش عبارت است از کورک پشم - روغن - زیره - قالی - کتیرا - کشک خرما - چوب گردو و سایر محصولات دامی .

سه رشته راه فرعی از این بخش عبور مینماید - بافت - کرمان بافت سیرجان - بافت - جیرفت ولی در زمستان بواسطه ریزش برف و باران زیاد راه کرمان - بافت غیر قابل عبور است .

کم جمعیت ترین منطقه سیرجان همین بخش است - گلّه داران بخش زمستان گرمسیر رفته و بهار مراجعت مینمایند .

اراضی این بخش کاملاً برای زراعت غلات و حبوبات مخصوصاً قست گرمسیر (ارزوییه) مناسب است - بخش بافت از ۱۴ دهستان تشکیل شده که شرح آنها در جای خود داده شده .

زیلا تعداد - ده - و سکنه ذکر میشود :

- بافی - bâfi** - ده کوچکیست از دهستان انگهران بخش کهنوج شهرستان جیرفت .
 ۲۱۱ ک جنوب کهنوج - ۵ ک شمال خاوری راه مالروانگهران میناب
 سکنه ۴۰ نفر .
- باقر آباد - bâqer-âbâd** - ده از دهستان نوق شهرستان رفسنجان .
 ۶۲ ک شمال باختری رفسنجان - کنار راه مال رورفسنجان به یافق .
 جلگه - سرد سیر - سکنه ۱۴۹ - شیعه - فارسی .
 آب از قنات - محصول غلات پسته پنبه - شغل ذراعت - گلیم بافی .
 راه فرعی .
- باقر آباد** - ده کوچکیست از دهستان دلگان بخش بزمان شهرستان ابرانشهر .
 ۱۴۵ ک جنوب باختری بزمان - کنار راه مال روببورپشا کرد .
 سکنه ۴۵ نفر .
- باقر آباد** - ده کوچکیست از دهستان کنکی بخش فهرج شهرستان بم .
 ۲۹ ک جنوب فهرج - ۲ ک راه فرعی بم بریگان - سکنه ۴۰ نفر .
- باقر آباد** - ده کوچکیست از دهستان باغین بخش مرکزنی شهرستان کرمان .
 ۱۲ ک جنوب کرمان - ۳ ک خاور شوسه کرمان - یزد .
 جلگه - معتدل - سکنه ۴۰ - شیعه - فارسی - آب از قنات -
 محصول غلات میوه جات - شغل ذراعت - راه مال رو .
- باقر آباد** - ده کوچکی است از دهستان رابر بخش بافت شهرستان سیرجان .
 ۴۲ ک شمال خاوری بافت - سر راه مال روگنجان - و شیرنک
 سکنه ۳۰ نفر .
- باقر آباد** - ده کوچکیست از دهستان حومه شهرستان رفسنجان .
 ۸ ک خاور رفسنجان - ۴ ک شمال شوسه رفسنجان بکرمان .
 سکنه ۲۵ نفر .
- باقر آباد** - ده کوچکیست از دهستان خانامان شهرستان رفسنجان .
 ۷۷ ک شمال خاوری رفسنجان - ۲۱ ک شمال شوسه رفسنجان
 بکرمان - سکنه ۳ خانوار .
- باقر آباد** - ده کوچکیست از دهستان سربنان بخش زرنده شهرستان کرمان .
 ۳۵ ک خاور زرنده - سر راه مال روخانوک - راور - سکنه ۵ نفر .
- باقر آباد انصاری - bâqer-âbâd-ansâri** - ده کوچکی است از دهستان عزیزآباد بخش فهرج شهرستان بم .
 ۳۲ ک باختر فهرج - ۱۰ ک شوسه زاهدان به بم .
 سکنه ۵۱ نفر .

دهستان گوگر	۳۴ آبادی	۲۵۵۵ نفر
کوشک	۳۵	۱۷۰۷
سیاه کوه	۱۷	۸۵۲
صوغان	۱۱	۱۵۱۴
خبر	۳۱	۳۶۴۲
دشت آب	۲۷	۲۴۹۴
ده سرد	۱۴	۱۰۱۸
کیسکان	۲۲	۱۷۴۸
فتح آباد	۱۹	۲۲۱۳
رابر	۵۴	۱۰۴۸۰
ارزویی	۳۳	۳۶۷۴
بزنجان	۲۷	۳۸۵۹
جیل آباد	۱۰	۲۱۵
حومه بافت	۹	۳۶۳۴
قصبه بافت	۱	۲۵۵۵

جمع (۳۴۳ آبادی و ۴۷۴۰۰ نفر)

بافت - قصبه مرکزی بخش بافت از شهرستان سیرجان در ۱۲۲ کیلومتری خاوری سیرجان واقع شده مختصات جغرافیائی آن به شرح زیر است .

طول از گرنویچ : ۵۶ درجه - ۳۶ دقیقه - عرض از خط استوا ۹۲ درجه - ۱۷ دقیقه .

ارتفاع از سطح دریای ۲۲۸۷ متر - مسافت نسبت به شهرهای مجاور

شرح زیر : بافت - سیرجان راه فرعی ۱۲۲ کیلو متر بافت -

کرمان ۱۴۷ کیلومتر در زمستان بواسطه ریزش برف و باران مسدود میشود و قابل عبور ماشین نیست .

قصبه بافت در دامنه و یک کیلومتری جنوب تپه های متعدد و ارتفاعات کوچک واقع شده

طول قصبه ۲ کیلومتر عرض یک کیلومتر و در حدود ۵۰ درب دکان در دو طرف جوب آب که از خاور قصبه بباختر جاری است وجود دارد

روشنائی قصبه بوسیله مولد برق تأمین میگردد آب قصبه از رودخانه تأمین میشود در این قصبه یک مسجد - ۲ دبستان -

گروهان ژاندارمری - شهرداری - تلگراف خانه - پستخانه شعبه بانک ملی - دارائی - بخشداری - دادگاه - ثبت اسناد اداره

برق و آمار دایر است .

جمعیت قصبه بافت ۲۵۵۵ نفر میباشد شغل سکنه پیشه وری و

قلیلی ذراعت .

بافتان - bâftân - ده از دهستان پیشین بخش راسک شهرستان ابرانشهر .

۱۰ ک جنوب راسک - کنار راه فرعی راسک به پیشین کوهستانی - گرمسیر مالاریائی - سکنه ۸۰ سنی - بلوچی

آب از رودخانه - محصول غلات خرما برنج - شغل ذراعت - راه مال رو .

باقر آباد کبوتر خان - bâqer-âbâd-kabutar-xân

ده کوچکیت از دهستان حومه خاوری شهرستان رفسنجان .

۳۷ ک جنوب خاوری رفسنجان - کنار سوشه کرمان به رفسنجان

سکنه ۳۰ نفر .

باقری - bâqeri - ده از دهستان خیر بخش بافت شهرستان

سیرجان .

۷۵ ک جنوب باختری بافت - ۳ ک جنوب راه فرعی دشت بر-خیر-

کوهستانی - سردسیر - سکنه ۵۰ - شیمه - فارسی .

آب از قنات - محصول غلات حبوبات - شغل زراعت - راه مالرو

باکان - bâkân - ده از دهستان دراگاه بخش سعادت آباد

شهرستان بندر عباس .

۶۰ ک شمال باختری حاجی آباد - ۱۸ ک باختر راه شوشه -

کرمان - بندر عباس

جلگه گرمسیر - سکنه ۹۷ - شیمه فارسی .

آب از قنات - محصول خرما - شغل زراعت راه مالرو .

باکسونت - bâksunat - ده از دهستان کنارک شهرستان

چاه بهار .

۴۷ ک شمال باختری چاه بهار - ۱۸ ک باختر شوشه چاه بهار

به ایرانشهر .

جلگه - گرمسیر مالاریائی - سکنه ۲۵۰ - سنی - بلوچی .

آب از چاه و باران - محصول غلات خرما لبنیات - شغل زراعت

گلهداری - راه مالرو .

باکلتنان - bâkoltân - ده کوچکی است از دهستان بلورد

بخش مرکزی شهرستان سیرجان .

۵۷ ک خاور سعیدآباد - سرواه مالرو - اسطورو - کهن سیاه

سکنه ۲۰ نفر .

مزارع بادامان - سفیدویی - سرداب - سرسنگویی - سنک شیر -

جزه این ده است

بالات - bâlât - ده کوچکیست از دهستان دلاور بخش

دشتیاری شهرستان چاه بهار .

۳۱ ک جنوب باختری دشتیاری - کنار راه دشتیاری به چاه بهار

سکنه ۴۵ نفر .

بالا خانه - bâlâ-xâne - ده از بخش پشت آب شهرستان

زابل .

۸ ک شمال باختری پنجار - ۳ ک راه فرعی ادیبی به زابل .

جلگه - گرم معتدل - سکنه ۱۱۳۳ - شیمه - فارسی بلوچی .

آب از رود خانه هیرمند - محصول غلات لبنیات - شغل زراعت

گلهداری گلیم کرباس بافی - راه مالرو .

بالاشهر - bâlâ-cahr - ده کوچکی است از دهستان

رودان بخش میناب شهرستان بندر عباس .

۵۰ ک شمال میناب - ۲ ک راه فرعی میناب کهنوج

سکنه ۴۰ نفر

بالا قله - bâlâ-qal'e - ده از دهستان ایرندگان بخش

خاش شهرستان زاهدان .

۷۲ ک جنوب خاش - ۱۹ ک خاور شوشه زاهدان به ایرانشهر

کوهستانی - گرمسیر مالاریائی - سکنه ۷۰ - سنی - بلوچی .

آب از قنات - محصول غلات خرما برنج - شغل زراعت - راه مالرو

بالا قله - bâlâ-qal'e - ده کوچکی از بخش جالق شهرستان سراوان

۲۴ ک جنوب جالق - کنار راه فرعی سراوان به جالق .

سکنه ۴۵ نفر .

بالا قله بالا - bâlâ-qal'e-bâlâ - ده از بخش جالق

شهرستان سراوان .

۲۴ ک جنوب جالق - کنار راه فرعی جالق به سراوان .

کوهستانی - گرمسیر - سکنه ۱۳۰ - سنی - بلوچی فارسی .

آب از قنات - محصول غلات خرما - شغل زراعت -

راه فرعی .

بالا د - bâlâd - ده از دهستان باهوکلان بخش دشتیاری

شهرستان چاه بهار .

۳۲ ک جنوب دشتیاری - ۷ ک باختر راه مالرو دشتیاری به بریس

جلگه - گرمسیر مالاریائی - سکنه ۲۰۰ - سنی - بلوچی .

آب از باران و چاه - محصول غلات حبوبات لبنیات - شغل زراعت

گلهداری راه مالرو .

بالری - bâleri - ده از دهستان ده بالا بخش خاش

شهرستان زاهدان .

۱۳ ک شمال خاوری خاش - کنار راه فرعی گزو به خاش .

جلگه - گرم معتدل - سکنه ۲۰۰ - شیمه سنی - بلوچی فارسی .

آب از قنات - محصول غلات لبنیات پنبه - شغل زراعت گلهداری

راه فرعی - از طایفه شهنوازی هستند .

بالک - bâlâk - ده از دهستان کنارک شهرستان چاه بهار

۱۳ ک باختر چاه بهار - ۲ ک شمال دریای عمان .

جلگه - گرمسیر مالاریائی - سکنه ۲۰۰ - سنی - بلوچی .

آب از چاه و باران - محصول غلات ذرت ماهی - شغل زراعت

صید ماهی - راه مالرو .

بالیرد - bâlîyord - ده از بخش قصرقند شهرستان چاه بهار

۳۲ ک شمال خاوری نیکشهر - ۲ ک باختر راه مالرو نیکشهر به

دشتیاری .

کوهستانی - گرمسیر مالاریائی - سکنه ۲۰۰ - سنی - بلوچی

آب از رودخانه - محصول غلات خرما لبنیات - شغل زراعت گله راری
راه مال رو .

بامراد آباد - *bāmōrād-ābād* - ده از دهستان حومه

بخش خاش شهرستان سراوان

۲ ک جنوب خاش - کنار شوسه سراوان به خاش .

جلگه - گرمسیر - سکنه ۵۰ - شیمه و سنی - بلوچی فارسی .

آب از قنات - محصول غلات - شغل زراعت - راه شوسه .

بانو کندال - *bānu-kondāl* - ده از دهستان نیکشهر

شهرستان چاه بهار .

۱۸ ک شمال خاوری نیکشهر - ۶ ک شمال شوسه نیکشهر به
ایران شهر .

کوهستانی - گرمسیر - مالاریائی - سکنه ۱۰۰ - سنی - بلوچی
آب از رودخانه - محصول خرما برنج لبنیات - شغل زراعت گله راری
راه مال رو .

باوریدان - *bāvaridān* - ده از دهستان کنارک شهرستان

چاه بهار .

۴۸ ک شمال باختری چاه بهار - ۱۸ ک باختر شوسه چاه بهار
به ایران شهر .

جلگه - گرمسیر - مالاریائی - سکنه ۲۰۰ - سنی - بلوچی .

آب از چاه و باران - محصول غلات ذرت خرما لبنیات - شغل زراعت
گله راری - راه مال رو .

باهو ساند - *bāhu-sand* - ده از دهستان باهو کلات بخش

دشتیاری شهرستان چاه بهار .

۱۴ ک جنوب خاوری دشتیاری - کنار راه باهو کلات به بربیس

جلگه - گرمسیر - مالاریائی - سکنه ۱۵۰ - سنی - بلوچی .

آب برای کشت از باران - محصول حبوبات ذرت - شغل زراعت
راه مال رو .

باهو کلات - *bāhu-kalāt* - یکی از دهستان های سه گانه

بخش دشتیاری شهرستان چاه بهار - در خاور بخش واقع شده و
مشخصات آن بشرح زیر است .

حدود - از طرف شمال به بخش راسک از شهرستان ایران شهر - از طرف
خاور به مرز پاکستان - از طرف جنوب بدریای عمان - از طرف باختر
به دهستان دشتیاری میرعبدی محدود است .

بطور کلی منطقه ایست جلگه و جنگل زار هوای دهستان گرمسیر
مالاریائی آب مشروب غیر از آب باران آب دیگری ندارند بطوری
که در بعضی سالها که بارنده گی نشده است اهالی دهستان قسمت
زیادشان در اثر بی آبی به (پاکستان) متواری میشوند .

رودخانه - این دهستان دارای یک رودخانه است که در قسمت بالا
در شهرستان ایران شهر بنام رودخانه سربازواز محلیکه داخل این
این دهستان میشود بنام رودخانه باهو کلات نامیده میشود این

رودخانه از کوهستان سرباز از شهرستان ایران شهر سرچشمه گرفته
و در قسمت اول دارای آب و تمام آبادی های اطراف خوررا (در
بخشهای سرباز - راسک) مشروب میسازد و در محلیکه وارد این
این دهستان میشود بکلی خشک و بی آب است این دهستان برای زراعت
و تامین آب آشامیدنی خود در مدت سال قبل از بارندگی در اطراف
رودخانه سد بسته و محلی در کنار هر آبادی حفر می نمایند در موقع
آمدن رودخانه این محلهها آب گیری میشود ضمناً آب را روی زمین
تقسیم کرده و زمین را برای زراعت حاضر مینمایند و در محلیکه قبلاً حفر
شده آب آشامیدنی خود را در مدت سال مصرف مینمایند ولی
در اثر نداشتن بهداشت و سستی خود اهالی اطراف این قبیل آبها
را نگاهداری نکرده بطوریکه تمام حیوانات از قبیل گاو گوسفند
الاغ شتر سگ و غیره با اهالی خود آبادی از این آب میخورند در
اواخر هر سال این آبها کم میشود در نقاط بعضی از میررودخانه چاه
حفر میشود ولی آب چاهها شور و نزدیک بتلخی است - محصول عمده
دهستان در صورت بارندگی غلات حبوبات ذرت لبنیات - شغل مردان
زراعت گله راری است این دهستان از ۴۲ آبادی بزرگ و کوچک
تشکیل گردیده و جمعیت آن گودالها ۱۰۰۰ نفر است و در حدود ۲۰۰ نفر
از جمعیت آن بطور سیار در دهستان زندگی میکنند - زبان مادری
ساکنین بلوچی - مذهب سنی - راه های این دهستان عموماً مالرو
میباشد .

باهو کلات - مرکز دهستان باهو کلات بخش دشتیاری شهرستان
چاه بهار .

۲۸ ک شمال خاوری دشتیاری - کنار مرز پاکستان .

جلگه - گرمسیر مالاریائی - سکنه ۴۰۰ - سنی بلوچی .

آب از باران و چاه - محصول غلات حبوبات لبنیات - شغل زراعت
گله راری - راه مالرو - پاسگاه مرزبانی - گمرک و ژاندارمری
دارد .

بایان - *bāyān* - ده از دهستان لادیز بخش میرجاوه شهرستان
زاهدان .

۳۱ ک جنوب باختری میرجاوه - ۲۲ ک باختر راه فرعی میرجاوه
به خاش .

کوهستانی - گرمسیر معتدل - سکنه ۲۰۰ - سنی - بلوچی .

آب از قنات - محصول غلات ذرت پنبه - لبنیات - شغل زراعت گله
راری - راه مالرو - از طایفه ریگی هستند .

باینوج - *bāynuj* - ده از دهستان درگاه بخش سعادت آباد
شهرستان بندر عباس .

۶۳ ک شمال باختری حاجی آباد - سر راه مالرو حاجی آباد نیریز .

جلگه - گرمسیر - سکنه ۳۹۴ - شیمه - فارسی .

آب از قنات - محصول خرما غلات - شغل زراعت - راه مالرو .

ببروئیه - babruiyye - ده از دهستان کوهبنان بخش راور شهرستان کرمان .

۹۳ ک شمال باختری راور - ۱۵ ک خاور راه فرعی راور به یزد . کوهستانی - سردسیر - سکنه ۲۷۰ - شیعه - فارسی .

آب از چشمه - محصول غلات لبنیات - شغل زراعت گله داری راه مالرو .

بپاتان - bepâtân - ده از بخش سرباز شهرستان ایران شهر . ۲۲ ک جنوب سرباز - کنار راه فرعی سرباز به فیروزآباد .

کوهستانی - گرمسیر - مالاریائی - سکنه ۱۰۴ - سنی - بلوچی . آب از رودخانه - محصول غلات خرما برنج - شغل زراعت - راه مالرو .

بتر اگم - botrâgom - ده از دهستان مسکون بخش جبال بارز شهرستان جیرفت .

۲ ک خاور مسکون - ۳ ک شوشه دارزین - سبزواران .

کوهستانی - سردسیر - سکنه ۶۰ - شیعه - فارسی .

آب از چشمه - محصول غلات - حبوبات لبنیات - شغل زراعت - مکاری راه مالرو .

مزارع جوزندبان - گیاهها جزء این ده است .

بجگان - bajgân - ده از دهستان منوجان بخش کهنوج شهرستان جیرفت .

۷۰ ک جنوب باختری کهنوج - سرراه مالرو کهنوج رودان .

کوهستانی - گرمسیر - سکنه ۵۰۰ - شیعه - فارسی .

آب از چشمه - محصول خرما غلات مرکبات - شغل زراعت - راه مالرو .

بجگی - bajgi - ده از دهستان امجز بخش جبال بارز شهرستان جیرفت .

۴۸ ک جنوب خاوری مسکون - ۵ ک شمال راه مالرو مسکون کروک .

کوهستانی - سردسیر - سکنه ۵۰ - شیعه - فارسی .

آب از چشمه و قنات - محصول غلات حبوبات لبنیات - شغل زراعت گله داری - راه مالرو .

مزارع میدان - کت میخورد - پاکوه جزء این ده است - ساکنین از طایفه امجزی هستند .

بجگی - ده کوچکی است از دهستان دلفارده بخش ساردومیه شهرستان جیرفت .

۶۰ ک جنوب خاوری ساردومیه - سرراه مالرو جیرفت - ساردومیه سکنه ۱۷ نفر .

بجگی - ده کوچکی است از دهستان را بر بخش بافت شهرستان سیرجان .

۴۵ ک شمال خاوری بافت - سرراه مالرو جواران - را بر - سکنه ۹ نفر .

بجل - behal - ده از دهستان حومه بخش جاسک شهرستان بندرعباس .

۲۰ ک شمال جاسک - سرراه مالرو جاسک - میناب .

جلگه - گرمسیر - سکنه ۳۰۰ - سنی - بلوچی .

آب از چاه - محصول غلات - خرما - شغل زراعت ماهی گیری مکاری - راه مالرو .

بختک - baxtak - ده کوچکی است از دهستان حرجند بخش مرکزی شهرستان کرمان .

۸۷ ک شمال کرمان - ۵ ک خاور راه مالرو راور - شاهزاده محمد سکنه ۱۰ نفر .

بختگی - baxtagi - ده کوچکی است از دهستان مسکون بخش جبال بارز شهرستان جیرفت .

۵۵ ک جنوب خاوری مسکون - ۷ ک جنوب راه مالرو مسکون کروک سکنه ۸ نفر .

بخته ای - baxtai - ده از دهستان نارومی بخش شیب آب شهرستان زابل .

۲۸ ک شمال خاوری سکوه - نزدیک مرزا فغانستان .

جلگه - گرم معتدل - سکنه ۶۵ - شیعه - فارسی - بلوچی .

آب از رودخانه هیرمند - محصول غلات - شغل زراعت - راه مالرو .

بخشان - baxcân - ده از دهستان حومه شهرستان سراوان .

۲ ک باختر سراوان - کنار شوشه خاش به سراوان .

جلگه - گرمسیر - سکنه ۵۰۳ - سنی - بلوچی فارسی .

آب از قنات - محصول غلات خرما - شغل زراعت - راه شوشه دبستان دارد .

بخوان - bexân - ده از دهستان فارغان بخش سعادت آباد شهرستان بندرعباس .

۶۰ ک خاور حاجی آباد - ۷ ک جنوب راه مالرو حاجی آباد - احمدی کوهستانی گرمسیر - سکنه ۳۱۲ - شیعه - فارسی .

آب از چشمه - محصول خرما - غلات - شغل زراعت - راه مالرو .

بدرآباد - badr-âbâd - ده از دهستان عزیز آباد بخش فهرج شهرستان بم .

۱۵ ک جنوب باختری فهرج - ۱ ک راه فرعی بم به برج اکرم .

جلگه - گرمسیر مالاریائی - سکنه ۸۹۲ - شیعه - فارسی .

آب از قنات - محصول غلات حنا خرما - شغل زراعت راه فرعی .

بدرآباد - ده کوچکی است از دهستان دشت آب بخش بافت شهرستان سیرجان .

۳۵ ک جنوب بافت - سرراه مالرو دشت آب کوشک .

جلگه - معتدل - سکنه ۳۰ نفر .

بدر آباد چاه کواری - badr-âbâd-çâh-kavâri - ده

کوچکیت از دهستان کنکی بخش فهرج شهرستان بم.

۲۹ ک جنوب خاوری فهرج - ۴ ک راه فرعی بم به ریگان.

سکنه ۴۰ نفر.

بدک - badak - ده

از دهستان شیل بخش مرکزی

شهرستان بندرعباس ۶۶ ک شمال خاوری بندرعباس - ۶ ک شمال

راه مالرو سیاهو - شیل

جلگه - گرمسیر - سکنه ۱۹۰ - شیعه - فارسی.

آب از چشمه - محصول خرما غلات - شغل زراعت.

راه مالرو.

بدوئیه - baduiyye - ده

کوچکی است از دهستان بزنجان

بخش بافت شهرستان سیرجان - سر راه مالرو بزنجان وانجیرک.

سکنه ۱۲ نفر.

برآب - barâb - ده

کوچکیت از دهستان اسکل آباد بخش

خاش شهرستان زاهدان.

۳۳ ک شمال خاش - ۱۵ ک خاور شوسه زاهدان به خاش.

سکنه ۴۵ نفر.

برآب - ده

کوچکی است از دهستان سبزواران بخش مرکزی

شهرستان جیرفت.

۱ ک جنوب سبزواران - سر راه سبزواران - کهنوج.

سکنه ۲۵ نفر.

برابر شده - barâbar-code - ده

کوچکی است از دهستان

بحرآسمان بخش ساردوئیه شهرستان جیرفت.

۴۰ ک جنوب خاوری ساردوئیه - ۱۶ ک باختر راه مالرو جیرفت -

ساردوئیه.

سکنه ۱۰ نفر.

برآفتاب - bar-âftâb - ده

از دهستان طارم بخش سعادت

آباد شهرستان بندرعباس.

۳۶ ک جنوب باختری حاجی آباد - ۹ ک خاور راه مالرو طارم درواگاه

کوهستانی - گرمسیر - سکنه ۱۳۶ - شیعه - فارسی.

آب از قنات - محصول خرما غلات - شغل زراعت.

راه مالرو.

برآفتاب - ده

کوچکیت از بخش راور شهرستان کرمان.

۴ ک خاور راور - ۵ ک خاور راه فرعی کوهبان به راور.

سکنه ۲ خانوار.

برآورسان - bar-âvarsân - ده

از دهستان امجز بخش

جبال بارز شهرستان جیرفت.

۴۸ ک جنوب خاوری مسکون - سر راه مالرو مسکون - کروک.

کوهستانی - سردسیر - سکنه ۶۰ - شیعه - فارسی.

آب از چشمه - محصول غلات حبوبات لبنیات - شغل زراعت گله داری

راه مالرو.

ساکنین از طایفه امجری هستند.

بورج - borj - ده

از دهستان خنامان شهرستان رفسنجان.

۶۵ ک خاور رفسنجان - ۱۵ ک شمال شوسه رفسنجان بکرمان.

کوهستانی - سردسیر - سکنه ۱۵۸ - شیعه - فارسی.

آب از قنات - محصول غلات تریاک لبنیات - شغل زراعت گله داری

راه فرعی.

بورج افغان - borj-afqân - ده

از بخش پشت آب شهرستان

زابل.

۸ ک خاوری بیجار - کنار راه مالرو زابل به جلال آباد.

جلگه - گرم معتدل - سکنه ۶۰۲ - شیعه - فارسی بلوچی.

آب از رودخانه هیرمند - محصول غلات لبنیات - شغل زراعت

گله داری.

صنایع دستی کرباس گلیم بافی - راه مالرو.

ساکنین از طایفه سنجرائی هستند.

بورج اکرم - borj-akram - یکی

از دهستان های شش گانه

بخش فهرج شهرستان بم.

این دهستان در جنوب فهرج واقع و حدود آن بشرح زیر است.

از طرف شمال بدهستان پست رود و دهستان عزیز آباد - از طرف

خاور بدهستان ریگان - از طرف جنوب بدهستان کنکی - از طرف باختر

بدهستان عزیز آباد.

منطقه ایست جلگه و تمام آبادیهای آن نزدیک بهم واقع شده.

هوای دهستان گرمسیر مالاریائی آب قنات تامین میشود.

محصول عمده دهستان غلات حنا پنبه خرما لبنیات انواع مرکبات -

شغل مردان زراعت گله داری - صنایع دستی زنان قالیچه گلیم

کرباس بافی - زبان مادری ساکنین فارسی بلوچی است - از ۳۵

آبادی بزرگ و کوچک تشکیل شده جمعیت آن در حدود ۵۷۰۰ نفر

است.

مرکز دهستان آبادی برج اکرم است که راه فرعی بم به ریگان

از آن میگذرد.

بورج سر بند - borj-sar-band - ده

از دهستان نارویی

بخش شیب آب شهرستان زابل.

۲۱ ک شمال خاوری سکوه - ۲۰ ک خاور شوسه زاهدان به زابل.

جلگه - گرم معتدل - سکنه ۲۳۱ - شیعه - فارسی بلوچی.

آب از رودخانه هیرمند - محصول غلات لبنیات - شغل زراعت گله داری

راه مالرو.

برجک - borjak - ده

کوچکی است از دهستان قلعه گنج

بخش کهنوج شهرستان جیرفت.

۳۰ ك جنوب كهنوج - ۵۰ ك جنوب رودخانه هلیل .

سكنه ۴۰ نفر .

برج معاز - borj-moâz - ده از دهستان برج اكرم بخش

فهرج شهرستان بم .

۱۱ ك جنوب فهرج - ۱۰ ك جنوب شوسه بم به زاهدان .

جلگه - گرمسیر مالاریائی - سکنه ۶۳۹ - شیعه - فارسی .

آب از قنات - محصول غلات مرکبات خرما - شغل زراعت .

راه مالرو .

برج هیر گل - borj-mir-gol - ده از بخش میان کنگی

شهرستان زابل .

۹ ك شمال باختری ده دوست محمد - کنار راه مالرو ده دوست

محمد به خلك .

جلگه - گرم معتدل - سکنه ۸۴۷ - شیعه سنی - فارسی بلوچی .

آب از رودخانه هیرمند - محصول غلات صیفی لبنیات پنبه - شغل

زراعت گله داری - قالیچه گلیم کرباس بافی - راه مالرو .

برجند - borjand - ده از دهستان دشت آب بخش بافت

شهرستان سیرجان .

۲۸ ك جنوب بافت - ۱ ك باختر راه مال روز آب - رابر -

جلگه - معتدل - سکنه ۵۲ - شیعه فارسی .

آب از قنات - محصول غلات حبوبات تریاک - شغل زراعت صنایع دستی

قالی بافی بدون نقشه - راه مالرو .

برج یوسف - borj-yusef - ده از بخش میان کنگی

شهرستان زابل .

۱۸ ك باختری ده دوست محمد - ۱۹ ك باختری راه مالرو

ده دوست محمد به خلك .

جلگه - گرم معتدل - سکنه ۸۵۱ - شیعه - سنی - فارسی بلوچی

آب از رودخانه هیرمند - محصول غلات صیفی پنبه لبنیات - شغل

زراعت گله داری قالیچه گلیم کرباس بافی - راه مالرو .

برده ئی - bardai - ده کوچکی است از دهستان سربنان

بخش زرنند شهرستان کرمان .

۱۵ ك خاور - زرنند - ۱۵ ك خاور راه مالروزرنند - راور

سکنه ۴۰ نفر .

برد یال - bardyâl - ده کوچکی است از دهستان مارز بخش

کهنوج شهرستان جیرفت .

۱۵۴ ك جنوب کهنوج - ۵ ك جنوب راه مال رو مارز - رمشك

سکنه ۲۰ نفر .

برزیا - bar-ziyâd - ده کوچکی است از دهستان لادیز

بخش میرجاوه شهرستان زاهدان .

۲۲ ك جنوب باختری میرجاوه - ۲ ك شمال راه فرعی میرجاوه

به خاش سکنه ۴۵ نفر .

برسیاه - bar-siyâh - ده از دهستان گوغر بخش بافت

شهرستان سیرجان

۳۰ ك شمال باختری بافت - سر راه مالرو گوغر - گلنا آباد

کوهستانی - سردسیر - سکنه ۶۱۷ - شیعه - فارسی .

آب از چشمه - محصول غلات حبوبات - شغل زراعت - راه مالرو .

برشك - bareck - ده از دهستان چانف بخش بیپور شهرستان

ایران شهر

۶۲ ك جنوب بیپور - ۲۴ ك خاور شوسه ایران شهر به چاه بهار .

کوهستانی - گرمسیر مالاریائی - سکنه ۱۲۵ - سنی - بلوچی .

آب از چشمه - محصول غلات خرما - شغل زراعت - راه مالرو

از طایفه مبارکی هستند .

برعین - bareyn - ده از دهستان طارم بخش سعادت آباد

شهرستان بندر عباس

۲۰ ك جنوب باختری حاجی آباد - ۱۰ ك باختر راه شوسه کرمان

بندر عباس

جلگه - گرمسیر - سکنه ۱۴۰ - شیعه فارسی .

آب از چشمه قنات - محصول خرما غلات - شغل زراعت - راه مالرو

برف انداز - barf-andâz - ده از دهستان سرمشك بخش

ساردویی شهرستان جیرفت .

۳۷ ك شمال باختری ساردویی - ۱۰ ك شمال راه مالرو بافت

ساردویی

کوهستانی - سردسیر - سکنه ۸۰ - شیعه - فارسی .

آب از چشمه - محصول غلات حبوبات تریاک - شغل زراعت گله داری

راه مالرو - ساکنین از طایفه سلیمانی هستند .

برف گین - barfgin - ده کوچکی است از دهستان گاوکان

بخش جبال بارز شهرستان جیرفت .

۷۵ ك جنوب خاوری مسکون - ۲۶ ك جنوب راه مالرو مسکون -

کروک - سکنه ۵ نفر .

برف فوییه - barfuiyye - ده از دهستان سربنان بخش زرنند

شهرستان کرمان .

۳۵ ك شمال خاوری زرنند - ۴ ك خاور راه مالروزرنند - راور .

کوهستانی - سردسیر - سکنه ۲۰۰ - شیعه - فارسی .

آب از قنات - محصول غلات حبوبات تریاک - شغل زراعت صنایع

دستی قالی بافی با نقشه - راه مالرو .

برگزان - barkanân - ده از دهستان بزنجان بخش بافت

شهرستان سیرجان .

۱۸ ك شمال خاوری بافت - ۳ ك جنوب راه مالرو رابر - کیسکان

کوهستانی - سردسیر - سکنه ۴۶۵ - شیعه - فارسی .

آب از قنات و چشمه - محصول غلات حبوبات - شغل زراعت صنایع

دستی قالی بافی بدون نقشه - راه مالرو .

سرکنان بالا و مزارع قنات روان - آدرمویه - گازکوه جزه
این ده است - دبستان دارد .

برکوه - barkuh - ده کوچکی است از دهستان خمیر بخش
مرکزی شهرستان بندر عباس .

برناتین - berentin - ده از دهستان رودان بخش میناب
شهرستان بندرعباس .

برکوه - ده کوچکی است از دهستان اسفندقه بخش ساردوویه
شهرستان جیرفت .

۳۰ ک شمال میناب - سرراه فرعی میناب - کهنوج -
کوهستانی - گرمسیر - سکنه ۱۳۰۰ - شیعه - فارسی .

۱۲۵ ک جنوب باختری بندرعباس - ۷ ک باختر راه مالروخیمر - لنگه -
سکنه ۱۵ نفر .

آب از رودخانه - محصول خرما - شغل زراعت - راه فرعی .
برنک - berank - ده از بخش میان کنگی شهرستان زابل .

۱۳۵ ک جنوب ساردوویه - ۱۰ ک جنوب راه فرعی - جیرفت
بافت - سکنه ۵ نفر .

۲۶ ک شمال باختری ده دوست محمد - نزدیک مرزافغانستان
جلگه - گرممتمدن - سکنه ۲۰۰ - شیعه سنی - فارسی بلوچی .

برک خالف - berke-xalaf - ده از بخش قشم شهرستان
بندرعباس - ۲۲ ک باختر قشم - سرراه مالرو صلخ - قشم
جلگه - گرمسیر - مالاریائی - سکنه ۸۰ - شیعه - فارسی .

آب از رودخانه هیرمند - محصول غلات لبنیات - شغل گله داری
وزراعت - راه مالرو .

آب ازچاه - محصول غلات - شغل زراعت صید ماهی - راه مالرو .
برکه ملاآباد - berke-molâ-âbâd - ده از دهستان
لادیز بخش میرجاوه شهرستان زاهدان

برنگ - berang - ده از بخش پشت آب شهرستان زابل .
۲۵ ک باختری بنجار - کناردریاچه هامون .

۲۶ ک جنوب باختری میرجاوه - ۳ ک باختر راه فرعی میرجاوه
به خاش .

جلگه - گرم معتدل - سکنه ۱۰۱۲ - شیعه - فارسی بلوچی .
آب از رودخانه هیرمند - محصول غلات لبنیات - شغل زراعت
گله داری صید مرغابی - راه مالرو تلفن امتحان خط تلگراف و
پاسگاه ژاندارمری دارد .

جلگه - گرمسیر - مالاریائی - سکنه ۱۵۰ - سنی - بلوچی .
آب از قنات - محصول غلات بنه ذرت لبنیات - شغل زراعت گله داری
راه فرعی .

برنگ - borong - ده کوچکی است از دهستان سیاهو بخش
مرکزی شهرستان بندرعباس .

برگوه پشه - bar-gumice - ده از دهستان کوهستان بخش
راور شهرستان کرمان .

کوهستانی - گرمسیر - سکنه ۳۰ نفر .
بروات بالا - baravât-bâlâ - ده از دهستان حومه بخش
مرکزی شهرستان بم .

۹۲ ک شمال باختری راور - کنار راه فرعی کوهستان به یزد
کوهستانی - سردسیر - سکنه ۱۰۰ - شیعه - فارسی .

۵ ک جنوب خاوری بم - کنار شوسه بم به زاهدان .
جلگه - گرمسیر مالاریائی - سکنه ۸۹۲ - شیعه - فارسی .
آب از قنات - محصول غلات خرما حنا مرکبات - شغل زراعت -
راه شوسه .

آب از قنات - محصول غلات لبنیات - شغل زراعت گله داری
راه فرعی .

بروات پائین - baravât-pâin - ده از دهستان حومه بخش
مرکزی شهرستان بم .

برمودار - bar-mudâr - ده کوچکی است از دهستان طارم
بخش سعادت آباد شهرستان بندرعباس .

۵ ک جنوب خاوری بم - ۱ ک شوسه زاهدان به بم .
جلگه - گرمسیر مالاریائی - سکنه ۷۸۰ - شیعه - فارسی .
آب از قنات - محصول غلات شغل زراعت - راه فرعی .

۱۰۰ ک جنوب باختری حاجی آباد - سرراه مالرو فورک - طارم
سکنه ۱۵ نفر .

بروات میان - baravât - miyân - ده از دهستان حومه
شهرستان بم .

برهوک - bermuk - ده کوچکی است از دهستان بنت بخش
نیکشهر شهرستان چاه بهار .

۶ ک جنوب خاوری بم - ۱ ک شمال شوسه بم به زاهدان .
جلگه - گرمسیر مالاریائی - سکنه ۸۰۰ - شیعه - فارسی .
آب از قنات - محصول غلات حنا خرما مرکبات - شغل زراعت -
راه فرعی .

۵۱ ک باختر نیکشهر - کنار راه مالرو نیکشهر به بنت .
سکنه ۴۵ نفر .

بروسکان - bruskân - ده کوچکی است از بخش سرباز شهرستان
ایرانشهر .

برمین - bermin - ده از دهستان فنوج بخش بپور شهرستان
ایرانشهر .

۱۴۵ ک جنوب باختری بپور - ۳ ک جنوب راه مالرو فنوج به رمشک
کوهستانی - گرمسیر مالاریائی - سکنه ۱۵۰ - سنی - بلوچی .

۲۵ ک خاورسرباز - ۶ ک جنوب راه مالرو سرباز به زابلی سکنه ۳۰ نفر.

بروهی - borumi - ده کوچکیست از دهستان دلاور بخش دشتیاری شهرستان چاه بهار.

۳۰ ک جنوب باختری دشتیاری - کنار راه دشتیاری به چاه بهار - سکنه ۳ خانوار.

برون آباد - borun - âbâd - ده از دهستان روداب بخش فهرج شهرستان بم .

۲۶ ک جنوب باختری فهرج - ۶ ک جنوب شوسه بم به زاهدان .

جلگه - گرمسیر مالاریائی - سکنه ۱۸۰ - شیعه - فارسی .

آب از قنات - محصول غلات خنا خرما - شغل زراعت .

راه فرعی .

برهان آباد - borhân-âbâd - ده کوچکیست از بخش راور شهرستان کرمان .

۱ ک شمال خاوری راور - ۲ ک خاور راه فرعی کوهبنان به راور - سکنه ۲۰ نفر .

برهان آباد - ده کوچکیست از دهستان گروه بخش ساردوییه شهرستان جیرفت .

۱۸ ک شمال خاوری ساردوییه - ۸ ک باختر راه مالرو این - ساردوییه سکنه ۶ نفر .

بره سوز - barre-suz - ده کوچکیست از دهستان گروه بخش ساردوییه شهرستان جیرفت .

۲۰ ک شمال ساردوییه - ۱۶ ک باختر راه مالرو ساردوییه - این سکنه ۲۰ نفر .

بره عرب - barre-arab - ده کوچکیست از دهستان اسفندقه بخش ساردوییه شهرستان جیرفت .

۱۳۵ ک جنوب ساردوییه - ۱۵ ک جنوب راه فرعی بافت - اسفندقه سکنه ۱۰ نفر .

بره کش - barre-koc - ده از دهستان دشت آب بخش بافت شهرستان سیرجان .

۳۶ ک جنوب باختری بافت - ۲ ک شمال راه فرعی بافت - خیر .

کوهستانی - معتدل - سکنه ۲۵۰ - شیعه - فارسی .

آب از قنات - محصول غلات حبوبات - شغل زراعت - راه مالرو .

برناک - berang - ده کوچکیست از بخش زابلی - شهرستان سراوان .

۲۶ ک باختر زابلی - ۲ ک جنوب راه مالرو ایرانشهر به زابلی - سکنه ۳ خانوار .

بریدک - boridak - ده از دهستان فنوح بخش بیپور شهرستان ایرانشهر .

۱۴۰ ک جنوب باختری بیپور - ۷ ک جنوب راه مالرو فنوح به رمشک .

کوهستانی - گرمسیر مالاریائی - سکنه ۱۵۰ - سنی - بلوچی .

آب از قنات - محصول غلات برنج ذرت لبنیات - شغل زراعت گله داری - راه مالرو .

بریزک - berizak - ده از دهستان سیریک بخش میناب شهرستان بندرعباس .

۱۴۴ ک جنوب میناب - ۳ ک باختر راه مالرو جاسک - میناب .

جلگه - گرمسیر - مالاریائی - سکنه ۵۰ - سنی - بلوچی .

آب از چاه - محصول خرما - شغل زراعت - راه مالرو ساکنین از طایفه طاهرزائی هستند .

بریس - beris - ده کوچکیست از بخش سرباز شهرستان ایرانشهر

۲۷ ک جنوب سرباز - ۱۶ ک خاور راه مالرو سرباز به فیروز آباد .

سکنه ۴۰ نفر .

بریم نخعی - barim-naxai - ده کوچکیست از دهستان حرجنه بخش مرکزی شهرستان کرمان .

۹۱ ک شمال باختری کرمان - ۵ ک راه مال رو کرمان - شاهزاده محمد - سکنه دو خانوار .

برین - barin - ده کوچکیست از دهستان کوه پنج بخش مرکزی شهرستان سیرجان .

۸۵ ک شمال خاوری سعید آباد - سر راه مال رو گوداحمر - خانه سرخ سکنه ۲۵ نفر - مزارع گرامی - باسواد جزء این ده است .

بز - baz - ده از دهستان انگهران بخش کهنوج شهرستان جیرفت .

۱۸۴ ک جنوب کهنوج - ۷ ک باختر راه مالرو منوجان - انگهران کوهستانی - گرمسیر - سکنه ۴۵ - شیعه - فارسی .

آب از قنات - محصول خرما - شغل زراعت - راه مالرو .

بزدره - boz-dare - ده کوچکیست از دهستان گور بخش ساردوییه شهرستان جیرفت .

۴۰ ک جنوب خاوری ساردوییه - ۷ ک شمال راه مالرو ساردوییه دارزین سکنه ۱۲ نفر .

بزرگهان - boz-kamân - ده از بخش ساردوییه شهرستان جیرفت .

۱۲ ک جنوب باختری ساردوییه - سر راه مالرو بافت ساردوییه - کوهستانی - سردسیر - سکنه ۴۰ نفر شیعه - فارسی .

آب از رودخانه - محصول غلات حبوبات تریاک شغل زراعت گله داری - راه مالرو .

ساکنین از طایفه قاریایی هستند .

بزمان - bazmân - یکی از بخشهای پنج گانه شهرستان ایرانشهر که در شمال باختری شهرستان واقع شده مشخصات جغرافیائی

آن شرح زیر است .

حدود - از طرف شمال به بخش خاش از شهرستان زاهدان - از طرف خاور به بخش حومه - از طرف جنوب به بخش بیور و دهستان رمشک از بخش کهنوج - از طرف باختر به بخش کهنوج از شهرستان جیرفت .

منطقه ایست گرمسیری بردو قسمت است .

قسمت اول دهستان دلگان - این دهستان جلگه شن زار گرمسیر مالاریائی هوای آن در تابستان بسیار گرم بطوریکه در موقع وزش بادچون قسمتی از این دهستان دشت بی آب علف است بادیکه میوزد نهایت گرم و طاقت فرسا است و لوار نامیده میشود قسمت دوم دهستان مرکزی بزمان است چون قسمت شمال و خاور این دهستان کوهستانی است هوای آن سردتر از دهستان دلگان میباشد بطوریکه در تابستان بیشتر اهالی از دلگان باین دهستان می آیند .

راه های این دهستان عموماً مالرو و آب مشروب بخش از قنات چشمه رودخانه وچاه تامین میشود - محصول عمده بخش غلات خرما لبنیات - شغل مردان زراعت گله داری .

این بخش از ۲ دهستان بشرح زیر تشکیل شده است . شرح هر یک از دهستان و قراء تابعه در جای خود داده شده است .

۱ - دهستان دلگان ۱۹ آبادی ۱۰۰۰۰ جمعیت .

۲ - دهستان حومه بزمان ۱۴ آبادی ۲۵۰۰ جمعیت .

بنابراین بخش بزمان از ۳۳ آبادی بزرگ و کوچک تشکیل شده سکنه آن ۱۲۵۰۰ نفر است - زبان مادری ساکنین بلوچی و مذهب مسلمان سنی است .

بزمان - ده مرکز بخش بزمان شهرستان ایرانشهر

۸۰ ک شمال باختری ایرانشهر - ۵۲ ک باختر شوسه خاش به ایرانشهر کوهستانی - گرمسیر مالاریائی - سکنه ۱۰۰۰ - سنی - بلوچی . آب از چشمه - محصول غلات خرما لبنیات - شغل زراعت گله داری - راه مالرو - پاسگاه ژاندارمری دارد - از طایفه بزمانی هستند .

بزنجان - **bezenjān** - بزنجان یکی از دهستانهای بخش بافت شهرستان سیرجان .

این دهستان در شمال بافت واقع و حدود آن بشرح زیر است از طرف شمال بددهستان کیسکان - از خاور بددهستان رابر از جنوب بددهستان حومه بافت از باختر بددهستان فتح آباد - این دهستان کوهستانی هوای آن سرد و تمام قراء آن در دامنه جنوبی کوه شاه واقع شده است کوه شاه دهستان بزنجان و قلعه عسکر را مجزاً میدارد و ارتفاع این کوه تقریباً ۴ هزار متر از سطح دریا بلندتر است .

محصول دهستان غلات حبوبات لبنیات میوجات ترباک و توتون - بز - شغل سکنه زراعت مال داری .

صنایع دستی قالی بافی بدون نقشه زبان مادری فارسی است

این دهستان از ۲۷ آبادی بزرگ و کوچک تشکیل شده جمعیت آن در حدود ۳۸۵۰ نفر است

راه فرعی کرمان قلعه عسکر - بافت از مرکز دهستان میگذرد یک خط تلفن از بافت باین دهستان و سپس از خاور این دهستان میگذرد مرکز دهستان قریه بزنجان است .

بزنجان - قصبه - مرکز دهستان بزنجان بخش بافت شهرستان سیرجان .

۱۲ ک خاور بافت - سرراه فرعی بافت - قلعه عسکر .

کوهستانی - سردسیر - سکنه ۲۱۶۲ - شیمه - فارسی .

آب از چشمه و قنات - محصول غلات میوجات حبوبات شغل زراعت نجاری کفافی - راه فرعی .

دو دبستان ۳۰ درب دکان دارد .

مزارع باغ نیک - باغ شالی - سرتل - توده باغ جزء این قصبه است .

بزنگ - **bezang** - ده از دهستان گوغر بخش بافت شهرستان سیرجان .

۳۷ ک شمال باختری بافت - سرراه مالرو گوغر گلنا آباد .

کوهستانی - سردسیر - سکنه ۳۵۲ - شیمه - فارسی .

آب از چشمه - محصول غلات حبوبات - شغل زراعت - راه مالرو ساکنین از طایفه افشار هستند .

بزودک - **dezudak** - ده کوچکیست از بخش نیکشهر شهرستان چاه بهار .

۲۷ ک باختری نیکشهر - کنار راه مالرو نیکشهر به بنت - سکنه ۴۵ نفر

بزوغه - **bozuge** - ده کوچکیست از دهستان تمین بخش میرجاوه شهرستان زاهدان .

۴۵ ک جنوب باختری میرجاوه - ۵ ک باختر راه فرعی میرجاوه به خاش .

سکنه ۴۵ نفر .

بزی - **bozi** - ده از دهستان شهرکی بخش شیب آب شهرستان زابل .

۲۷ ک شمال خاوری سکو به - ۱۸ ک خاور شوسه زاهدان به زابل .

جلگه - گرم معتدل - سکنه ۵۵۳ - شیمه سنی - فارسی بلوچی .

آب از رودخانه هیرمند - محصول غلات لبنیات - شغل زراعت گله داری - قالیچه گلیم کرباس بافی - راه مالرو .

بزین - **bozin** - ده از دهستان کوه پنج بخش مرکزی شهرستان سیرجان .

۱۰۰ ک خاور سعید آباد - سرراه مالرو - ریزو .

بش بید - bac-bid - ده کوچکی است از دهستان گور بخش ساردوویه شهرستان کرمان .

۵۰ ک خاور ساردوویه - ۱۳ ک جنوب راه مالرو ساردوویه - دارزین .
سکنه ۱۰ نفر .

بش دلبر - be-delbar - ده از بخش پشت آب شهرستان زابل .
۳۲ ک شمال باختری بیجار - نزدیک مرزا فغانستان .

جلگه - گرم معتدل - سکنه ۱۴۵۲ - شیعه - بلوچی - فارسی .
آب از رودخانه هیرمند - محصول غلات لبنیات ماهی - شغل زراعت گله داری صیادی گلیم کرباس بافی - راه مالرو .

بشگان - baegân - ده از دهستان کوهبنان بخش راور شهرستان کرمان .

۹۰ ک شمال باختری راور - ۱۵ ک خاور راه فرعی راور به یزد .
کوهستانی - سردسیر - سکنه ۲۰۰ - شیعه - فارسی .

آب از قنات - محصول غلات لبنیات - شغل زراعت گله داری - راه مالرو .

بشنو - becnow - ده از دهستان انگهران بخش کهنوج شهرستان جیرفت .

۱۷۲ ک جنوب کهنوج - ۴ ک خاور راه کاروان روانکهران - اوران .
کوهستانی - گرمسیر - سکنه ۸۰ - شیعه - فارسی .

آب از رودخانه - محصول خرما - شغل زراعت - راه مالرو .

بغدادی - baqdâdi - ده از دهستان احدی بخش سعادت آباد شهرستان بندر عباس .

۱۰۲ ک خاور حاجی آباد - سر راه مالرو فارغان - میناب .
کوهستانی - گرمسیر - سکنه ۷۷ - شیعه - فارسی .

آب از قنات - محصول خرما - شغل زراعت .
راه مالرو .

بغدان - boqdân - ده کوچکی است از دهستان چانف بخش بپور شهرستان ابرانشهر .

۳ ک جنوب بپور - ۸ ک خاور شوشه بپور به چاه بهار سکنه ۵۰ نفر .
بغدانیه - baqdâniyye - ده از بخش حومه شهرستان ابرانشهر .

۴ ک جنوب ابرانشهر - ۳ ک خاور شوشه ابرانشهر به بپور .
جلگه - گرمسیر مالاریائی - سکنه ۲۰۰ - سنی - بلوچی فارسی .

آب از قنات - محصول غلات ذرت خرما لبنیات - شغل زراعت گله داری - راه فرعی .

بغلوئیه - baqaluyiye - ده کوچکیست از دهستان هنزا بخش ساردوویه شهرستان جیرفت .

۱۰ ک باختر ساردوویه - ۵ ک جنوب راه مالرو بافت ساردوویه .
سکنه ۳۰ نفر .

کوهستانی - سردسیر - سکنه ۷۳ - شیعه - فارسی .
آب از قنات - محصول غلات حبوبات - شغل زراعت مال داری - راه مالرو .

بساب - basâb - ده از دهستان کوهبنان بخش راور شهرستان کرمان .

۸۵ ک شمال باختری راور - کنار راه فرعی راور به یزد .
جلگه - سردسیر - سکنه ۲۸۰ - شیعه - فارسی .

آب از قنات - محصول غلات پسته پنبه - شغل زراعت .
راه فرعی .

بستانو - bostânu - ده از دهستان خمیر بخش مرکزی شهرستان بندرعباس .

۳۶ ک باختری بندرعباس - سر راه مالرو بندرعباس - خمیر .
جلگه - گرمسیر - سکنه ۳۳۰ - شیعه - فارسی .

آب از چاه - محصول خرما - شغل زراعت - راه مالرو - مزارع جمالی - لنگر کهنه جزء این ده است .

بسوت - besut - ده از دهستان باهوکلان بخش دشتیاری شهرستان چاه بهار .

۲۰ ک خاور دشتیاری - کنار رود باهوکلان به ریپیدان .
جلگه - گرمسیر مالاریائی - سکنه ۲۰۰ - سنی - بلوچی .

آب از باران - محصول حبوبات لبنیات - شغل زراعت گله داری راه مالرو .

بشاگرد - bacâkerd - نام یکی از دهستانهای نه گانه بخش کهنوج شهرستان جیرفت .

این دهستان در جنوب شهرستان واقع شده محدود است از: شمال بدنهستان کوه شهری مارز - از خاور بدنهستان قنوج از جنوب بدنهستان جاسک از باختر بدنهستان سیریک .

این دهستان کوهستانی است بطوریکه در تمام دهستان بقدر ۱۰۰ هکتار زمین مسطح وجود ندارد و تمام نخلستانهای آن در دو طرف دره ها کاشته شده است .

هوای دهستان متغیر در تابستان بواسطه وزیدن باد از جلگه های مجاور گرم و سوزنده و در زمستان هوای آن سرد است .

آب از چشمه سار و رودخانه های متعدد که از کوهستان بشاگرد سرچشمه گرفته پس از مشروب نمودن دهات و پیوستن بهم بنام رودخانه

جکین وارد بخش جاسک شده بدریای عمان میریزد محصول عمده بشاگرد خرما ذرت لبنیات و غلات است خرماهای آن بخوبی معروف میباشد .

شغل سکنه زراعت مال داری - صنایع دستی بوریابافی که بخارج صادر میشود - راه مالرو .

این دهستان از ۱۰۸ آبادی بزرگ و کوچک تشکیل شده جمعیت آن در حدود ۶۷۰۰ نفر است .

مرکز دهستان قریه انگهران و قراء مهم آن سیت - پیرو - درین سندرک - فارماند - سردشت است .

بغیکان - beqikân - ده کوچکی است از دهستان مسکون

بخش جبال بارز شهرستان جیرفت .

۵۵ ک جنوب خاوری مسکون - ۳۱ ک خاورشوسه بم - سبزواران .
سکنه ۱۲ نفر .

بقیجان - baqijân - ده از بخش راور شهرستان کرمان .

۲۳ ک جنوب باختری راور - ۸۱ ک جنوب راه فرعی کوهبنان به راور .
کوهستانی - سردسیر - سکنه ۵۰ - شیعه - فارسی .

آب از چشمه - محصول غلات لبنیات - شغل زراعت گله داری .
راه مالرو .

بگان - begân - ده از بخش قصرقند شهرستان چاب بهار .

۱ ک شمال قصرقند - کنار راه مالرو قصرقند به چابمپ .

کوهستانی - گرمسیر مالاریائی - سکنه ۵۰۰ - سنی - باوچی .
آب از رودخانه - محصول غلات برنج خرما - شغل زراعت .

راه مالرو .

بگم - bagom - ده کوچکیست از دهستان بحرآسان بخش

ساردویه شهرستان جیرفت .

۳۴ ک جنوب ساردویه - ۱۷ ک جنوب راه مالرو بافت - ساردویه
سکنه ۵ نفر - ساکنین از طایفه مهنی هستند .

بگنائی - bognâi - ده کوچکی است از دهستان مسکون بخش

جبال بارز شهرستان جیرفت .

۵۰ ک خاور مسکون - ۳۰ ک خاورشوسه بم - سبزواران - سکنه ۴ نفر .

بگو - begu - ده کوچکی است از دهستان درگاه بخش سعادت
شهرستان بندرعباس .

۱۱۵ ک شمال باختری حاجی آباد - سر راه مالرو فوردک نیریز .

سکنه ۳۰ نفر مزارع لاله پونه ونویت جزء این ده است .

بل - bol - ده از دهستان باهو کلات بخش دشتیاری شهرستان

چاب بهار .

۳۴ ک جنوب خاوری دشتیاری - کنار راه مالرو دشتیاری - بهریدان .
جلگه - گرمسیر مالاریائی - سکنه ۳۰۰ - سنی - بلوچی .

آب باران - محصول غلات حبوبات لبنیات - شغل زراعت گله داری
راه مالرو .

بلبل - bolbol - ده کوچکیست از دهستان بم پشت بخش

مرکزی شهرستان سراوان .

۷۳ ک خاور سراوان - نزدیک مرز پاکستان سکنه ۵۰ نفر .

بلبل آباد - bolbol-âbâd - ده کوچکیست از دهستان

ریگان بخش فهرج شهرستان بم .

۳۰ ک جنوب فهرج - ۴ ک راه فرعی بم به ریگان سکنه ۱۵ نفر .

بلبل آباد - ده کوچکی است از دهستان منوجان بخش کهنوج

شهرستان جیرفت .

۸۴ ک جنوب کهنوج - سر راه فرعی کهنوج - میناب سکنه ۴۰ نفر .

بلبلوئییه - bolboluiyye - ده از بخش ماهان شهرستان

کرمان .

۱۸ ک شمال ماهان - ۹ ک شوسه کرمان - بم

کوهستانی - سردسیر - سکنه ۳۳۰ - شیعه - فارسی .

آب از قنات - محصول غلات - حبوبات صیفی .

شغل زراعت مکاری صنایع دستی ریسه گئی .

مزارع حسین آباد - کهن یاور - ده قنات - جمالویییه - گرازویییه -

استخرویییه - عباس آباد - سلطان آباد - بیچویییه جزء این ده

است راه فرعی بشوسه دارد .

بلیلی - balili - ده از دهستان دهو بخش میناب شهرستان

بندرعباس .

۱۲ ک جنوب میناب - سر راه مالرو سیریک - میناب .

جلگه - گرمسیر - مالاریائی - سکنه ۲۰۰ - شیعه - فارسی .

آب از رودخانه - محصول خرما - شغل زراعت - راه مالرو .

مزرعه کرتان جزء این ده است .

بایلی کالانتر - balili-kalantar - ده کوچکی است از

دهستان سبزواران بخش مرکزی شهرستان جیرفت .

۶۰ ک جنوب سبزواران - ۴ ک جنوب راه فرعی گلاشکرد سبزواران

سکنه ۲۵ نفر .

بل فردی - bol-fardi - ده کوچکی است از دهستان بحرآسان

بخش ساردویه شهرستان جیرفت .

۳۹ ک جنوب ساردویه - ۱۶ ک جنوب راه مالرو بافت - ساردویه

سکنه ۸ نفر .

بلندو - bolandû - ده از دهستان اسپین بخش مرکزی

شهرستان بندرعباس .

۳۰ ک شمال باختری بندرعباس - سر راه مالرو خیر - بندرعباس .

جلگه - گرمسیر - سکنه ۲۰۰ - شیعه - سنی - فارسی .

آب از چاه و باران - محصول خرما غلات - شغل زراعت

راه مالرو .

بلوبل - bolubol - ده کوچکی است از دهستان سیریک بخش

میناب شهرستان بندرعباس - ۵۴ ک جنوب میناب ۴ ک خاور راه

مالروچاسک - میناب - سکنه ۱۰ نفر .

بلوچستان - baluġestân - نام ناحیه جنوب خاوری ایران

و محدود است از شمال به سیستان از جنوب بدریای عمان از خاور

به پاکستان از باختر به شهرستانهای جیرفت و بندرعباس .

در سازمان فعلی کشور از شهرستانهای زاهدان - سروان - ایرانشهر

خاش - چاب بهار تشکیل شده است . شرح مختصر طبیعی و سیاسی هر یک از

شهرستانهای مذکور و بخش های تابعه و قراء آن در جای خود داده

شده است .

از طرف شمال شهرستان کرمان ولوت زندگی احمد - از طرف جنوب بکوهستان نداد و شاه - از طرف خاور شهرستان زاهدان - از طرف باختر شهرستان جیرفت هوای شهرستان برد و قسمت است .

۱ - قسمت جلگه و دامنه - ۲ - نواحی کوهستانی :
هوای قسمت جلگه و دامنه گرمسیر (تابستان گرم زمستان معتدل) و آب قراء آن از قنوات تامین میشود .

در قسمت های دامنه تابستان باد گرم و سوزانی میوزد که با اصطلاح محل بادلوار نامیده میشود این باد برای اشخاص غیر بومی خطرناک و کشنده است .

محصول عمده غلات - خرما - حنا و مختصر مرکبات است .

۲ - نواحی کوهستانی : هوای قسمتهای بخش راین و نقاط مرتفع جبال بارز (بالاتر از ارتفاع دوهزار متر) سردسیر (زمستان سرد تابستان معتدل) و آب اکثر قراء از چشمه و رودخانه و قنوات کوهستانی تامین میشود - محصول عمده این نواحی غلات لبنیات میوجات مخصوصا بادام کوهی است .

ارتفاعات کوهستان راین و جبال بارز در قسمت شمال باختر و باختر شهرستان واقع شده و مرتفعترین کوههای استان هشتم محسوب میشوند ارتفاع متوسط قله مهم در حدود ۳ هزار متر است .

کوه های شاه و نداد دنباله جبال بارز از جنوب این شهرستان گذشته بکوههای نصرت آباد زاهدان متصل میشود و ارتفاع متوسط بیش از دوهزار متر میباشد .

در قسمت شمال شهرستان کوه کشیت واقع شده که دشت لوت را از دره تهرود جدا مینماید کویر لوت مشهور به زندگی احمد در شمال خاوری شهرستان قرار گرفته است .

قسمت مرکزی شهرستان دشت حاصلخیز است که متجاوز از ۳۰۰ آبادی نزدیک بهم در آن احداث شده و عموماً از قنوات بیشماري که از کوههای شمال - باختر و جنوب سرچشمه میگیرند مشروب میشوند - آب قنوات در قسمتهای نزدیک بکوهستان در عمق زیاد و شیرین است و در نزدیکی های کویر کم عمق بوده شور و تلخ میباشد . رودخانه - رودخانه دارای آب دائم در این شهرستان در قسمت جلگه وجود ندارد فقط در دره های مرتفع کوهستان رودخانه هائی جاریست که فقط در موقع بارندگی زیاد سیلاب آنها بکویر میرسد مانند رودخانه تهرود - رودخانه ده بکری - رودخانه گراغان و غیره .

سازمان - شهرستان بم از سه بخش مرکزی - فهرج - راین تشکیل شده تعداد قراء و سکنه آن بشرح زیر است .

بخش مرکزی ۱۷۰ آبادی ۲۶ هزار نفر بخش فهرج ۱۸۰ آبادی ۲۸ هزار نفر بخش راین ۱۳۳ آبادی ۱۲ هزار نفر جمع ۴۸۳ آبادی ۶۶ هزار نفر

بلوچه - baluče - ده کوچکی است از دهستان حرجند بخش مرکزی شهرستان کرمان .

۸۵ ک شمال باختری کرمان - ۲ ک باختر راه مالرو کرمان شاهزاده محمد - سکنه ۱۵ نفر .

بلوچی - baluči - ده از دهستان حومه بخش جاسک شهرستان بندرعباس .

۳۰ ک شمال باختری جاسک - سر راه مالرو میناب - جاسک .

جلگه - گرمسیر - سکنه ۸۱ - سنی - بلوچی .

آب از رودخانه - محصول غلات خرما - شغل زراعت - راه مالرو .
بلورد - balvard - نام یکی از دهستانهای بخش مرکزی شهرستان سیرجان .

این دهستان در خاور سعید آباد واقع و حدود آن بشرح زیر است . از شمال بدهستان کوه پنج از خاور بدهستان گوغرا از جنوب بدهستان خیراز باختر بدهستان حومه سعید آباد - موقعیت کوهستانی و دامنه هوا سرد و سالم - آب از قنات و چشمه - محصول عمده آن حبوبات لبنیات غلات کرک پشم روغن کتیرا - شغل سکنه گله داری و زراعت است . این دهستان از ۶۰ آبادی بزرگ و کوچک تشکیل و جمعیت آن ۲۹۱۸ نفر است مرکز دهستان قریه بلورد و قراء مهم آن بشرح زیر است .

تنگویه - تکیه - گلنا آباد - چنار کف - حشون و اسطور

بلورد - مرکز دهستان بلورد بخش مرکزی شهرستان سیرجان .
۴۲ ک خاور سعید آباد - سر راه فرعی سیرجان - بافت .

جلگه - سردسیر - سکنه ۱۸۰ - شیمه - فارسی - آب از قنات - محصول غلات حبوبات تریاک - شغل زراعت مال داری - راه فرعی سیرجان و بافت و دبستان دارد .

مزارع علی آباد - نصر آباد - زمزج - جزء این ده است .
ساکنین از طایفه بجاچی هستند .

بلوردان - balvardân - ده از بخش قصر قند شهرستان چاه بهار .

۵۰۰ متری خاور قصر قند - کنار راه قصر قند به چانف .
کوهستانی - گرمسیر مالاریائی - سکنه ۷۰۰ - سنی - بلوچی .

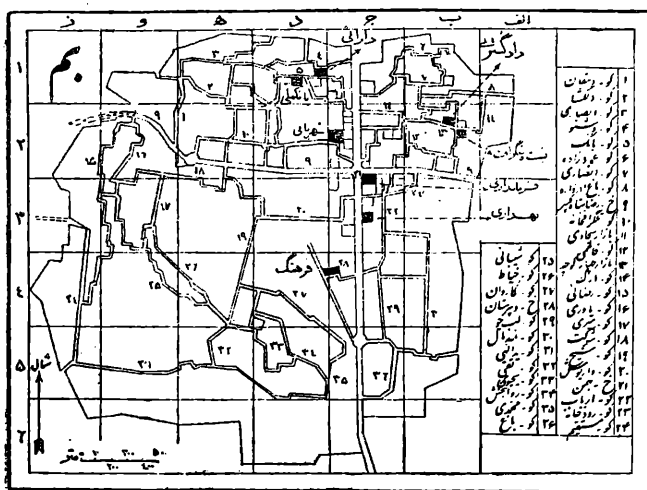
آب از قنات - محصول غلات برنج خرما - شغل زراعت - راه مالرو .
بولک - boluk - ده از دهستان سبزواران بخش مرکزی شهرستان جیرفت .

۵۵ ک جنوب سبزواران - ۳ ک جنوب راه فرعی کلاشکرد - سبزواران جلگه - گرمسیر مالاریائی - سکنه ۱۴۸ - شیمه - فارسی .

آب از قنات - محصول غلات خرما - شغل زراعت - راه مالرو .

بم - bam - یکی از شهرستانهای استان هشتم کشور و حدود آن بشرح زیر است .

این خیابان دارای سه فلکه است در قسمت بالای خیابان سه بازار
بهوازی هم که جدیداً احداث شده و جمعاً دارای ۵۰۰ باب دکان



مختلف و مغازه میباشد و چندین بنای نوساز دولتی و غیردولتی در طرفین
خیابان شهر جلب توجه مینماید .

جمعیت شهر طبق صورت اداره آمار ۱۳۵۰۰ نفر است - زبان مادری
ساکنین شهر فارسی - مذهب مسلمان شیعه اثنی عشری - از ساکنین
شهر در حدود ۲۰۰ خانوار زارع و در حدود ۵۰۰ خانوار مالک و
در حدود ۱۵۰ خانوار کارمند دولت بقیه کاسب بازار میباشند .

شهریم مرکز بازرگانی دهستانهای دارزین - کروک - حومه - پشت
رود - رود آب - عزیزآباد - برج اکرم - ریگان - کنکی -
مرغک و ده بکری و بخش جبال بارز از شهرستان جیرفت محسوب میشود
ساکنین قراء دهستانهای مذکور احتیاجات خود را از این مرکز تهیه
و مازاد محصول خود را در این محل بفروش میرسانند
روشنایی شهر بوسیله مولد برق کوچکی تامین میگردد .
در این شهر یک دبیرستان و ۵ دبستان پسرانه و ۲ دبستان دخترانه دارد .
آب آشامیدنی از سه رشته قنات تامین میشود و در اکثر محلهای شهر
آب انبار ساخته شده در موقع لزوم از آنها استفاده میشود یک
بیمارستان در این شهر جدیداً ساخته شده است .

ادارات دولتی شهریم - فرمانداری - دارایی - آمار فرهنگ -
اداره کشاورزی - بانک کشاورزی - بانک ملی - اداره ثبت اسناد
حوزه نظام وظیفه - شهرداری - شهربانی - گروهان ژاندارمری
پست و تلگراف - دادگستری (دادگاه بخش) در این شهر دایر
بوسیله تلگراف با شهرهای مجاور ارتباط دارد - همه روزه
سرویس اتوبوس رانی از کرمان به بم دایر است .
متولین شهر تابستان در اثر گرمی هوا به ده بکری دهستان مرغک
برای یلاق میروند .

بمانی - **bemâni** - ده از دهستان سیریک بخش میناب
شهرستان بندرعباس .

زبان و مذهب - زبان ساکنین قراء و قصبات شهرستان بم فارسی و
مذهب مسلمان شیعه اثنی عشری است .

راه - راه شوسه کرمان به زاهدان از مرکز این شهرستان میگردد
و بکلیه قراء مهم راه فرعی وجود دارد که می توان اتومبیل برد .
بخش مرکزی از ۳ دهستان بنام حومه - کروک و دارزین تشکیل شده که
شرح هر یک در جای خود داده شده است .

بم - شهر بم مرکز شهرستان و در سر راه کرمان زاهدان واقع
شده است مختصات جغرافیائی آن شرح زیر است .

طول ۵۸ درجه ۲۱ دقیقه ۴۲ ثانیه - عرض ۲۹ درجه ۵ دقیقه ۲۷ ثانیه
طول از تهران ۶ درجه ۵۷ دقیقه ۱۱ ثانیه خاور .

بنابر این اختلاف ساعت بم با تهران ۲۷ دقیقه ۲۵ ثانیه (تهران ساعت
۱۴ بم ساعت ۱۲-۲۷ دقیقه ۲۵ ثانیه) ارتفاع مرکز شهر از سطح
اقیانوس ۱۰۵۰ متر است .

مسافت بم با شهرهای مجاور و نوع راه - بم تا کرمان ۱۹۳ کیلومتر
شوسه درجه ۲ بم تا زاهدان ۳۲۴ کیلومتر شوسه درجه ۲ (فقط) در شور
گزر در اتروزش باد و آوردن شن زیاد اتومبیل بسختی عبور مینماید)
شهریم که یکی از شهرهای قدیم کشور دارای آثار و ابنیه قدیمی
است که عبارتند از ۱ بقعه امامزاده زید در وسط شهر مدفن یکی از
فرزندان امام زین العابدین علیه السلام میباشد و دارای گنبد و صحن
بوده و تاریخ بنای آن را به هزار سال پیش نسبت میدهند ولی کتیبه و
آثاری که تاریخ مزبور را مسلم سازد در دست نیست و در خاور شهر
بنای قلعه بنام ارک که در شهر قدیم واقع است این قلعه بشکل مستطیل
بوده و اطراف آن را خندق احاطه نموده است - در محل میگویند بنای
مزبور و استحکامات آن در زمان ساسانیان ساخته شده است و این
قلعه که شامل چندین قلعه درهم دیگر است قابل بررسی میباشد و قلعه
اصلی که محل حکومت و توپخانه - سربازان و مستحفظ شهر بوده در
ارتفاع مرکزی این قلعه قرار دارد که هنوز کلیه آثار خانه و کوچه
و بازار آن بنظر میرسد و در درون این قلعه چاه عمیقی وجود دارد که
بین مردم افسانه هائی راجع بآن مشهور است .

شهر بم از زمان آغا محمدخان قاجار صد مه زیاد دیده و چون اهالی
بم بکمک لطف علی خان زند در مقابل آغا محمد خان ایستادگی کردند
پس از فتح شهر آغا محمدخان دستور داد که بتلافی مقاومت اهالی
عده زیادی را بقتل رسانیده و از کله آنها منار بسازند پس از این
قتل و خون ریزی دیگر بم به آبادی و جمعیت اولیه نرسید شهر جدید بم
که فعلاً در ۵۰۰ متری باختر آن قلعه که شهر قدیم بوده است واقع و در
ظرف چند سال اخیر بواسطه ایجاد راه های شوسه و صدور محصولات
داخلی رو با بادی نهاده است .

اکثر خانه های این شهر از خشت و گل ساخته شده است و تنها دارای یک
خیابان مشجراست -

۴۸ ک جنوب میناب - ۳ ک خاورراه مال روجاسک - میناب .
جلگه - گرمسیر - سکنه ۲۰۰ - سنی - بلوچی .
آب ازچاه - محصول خرما - شغل زراعت - راه مال رو .
مزارع کلیان - مغ ساجی مزرعه بصره جزء این ده است .
بم بویان - bam-buyân - ده ازدهستان ریگان بخش فهرج
شهرستان بم .
۳۷ ک جنوب فهرج - کنارراه فرعی بم به خاش .
جلگه - گرمسیر مالاریائی - سکنه ۳۲۲ - شیعه - فارسی .
آب از قنات - محصول غلات خرما حنا - شغل زراعت - راه فرعی .
بم پشت - bam-poct - یکی ازدهستان های چهارگانه شهرستان
سراوان در جنوب خاوری سراوان واقع و حدود آن بشرح زیر
است .
از طرف شمال به دهستان های کوهک و اسفندک - از طرف خاور
و جنوب بمرز پاکستان .

از طرف باختری بخش سیب سوران .
منطقه ایست کوهستانی و هوای آن گرمسیر مالاریائی این دهستان
در اثر کوهستانی بودن بنام کوهستان بم پشت نامیده میشود و
تمام آبادیهای آن در دره های کوهستان واقع و اهالی این دهستان
در اثر نداشتن زمین برای کشت بخشی زندگانی میکنند و خیلی
فقیر میباشند .

آب مشروب دهستان ازچشمه تأمین میشود و محصول عمده آن غلات
ذرت خرما لبنیات - شغل مردان زراعت گله داری - چون آب
مشروب این دهستان چشمت است و آب بعضی ازچشمه ها آتقدرنیست
که بتوان در تمام مدت سال در آنجا زندگانی کرد لذا مردم این
دهستان از دره ای بدره دیگر کوچ میکنند .

این دهستان از ۵۲ آبادی بزرگ و کوچک تشکیل شده است و جمعیت
آن در حدود ۵۵۰۰ نفر است مرکز دهستان آبادی مورتان - مذهب
اهالی سنی حنفی زبان مادری بلوچی مخلوط باردوخیلی کم بفارسی
تکلم میکنند راههای دهستان مالرو کوهستانی است .

بمپور - bampur - یکی از بخشهای پنجگانه شهرستان
ایران شهر .

این بخش در جنوب باختری ایران شهر واقع و جاده شوسه ایران شهر
بچاه بهار از وسط این بخش عبور مینماید و حدود آن به شرح
زیر است .

از طرف شمال ببخش حومه ایران شهر - از طرف خاور ببخش سرباز
از طرف جنوب ببخش نیکشهر از شهرستان چاه بهار از طرف باختر
ببخش کهنوج از شهرستان جیرفت .

منطقه این بخش بر دو قسمت است .

۱ - کوهستانی ۲ - جلگه .

۱ - کوهستانی عبارت از کوهستان اهوران که دهستان چانف بود
دره های آن قرارداد و شرح آن در جای خود داده شده است .

۲ - قسمت جلگه - این قسمت عبارت از دهستان های حومه -
مسکوتان و لاشار میباشد - در اراضی دهستان حومه و مسکوتان
تپه های شن زیاد وجود دارد که عبور از آنها مشکل بطوریکه
جاده شوسه ایران شهر به چاه بهار که از وسط این شن میگردد
همیشه خراب و اتومبیل بطور سختی عبور مینماید .

آب و هوا - هوای این بخش گرمسیر مالاریائی است چون باختر و
شمال باختری این بخش به لوت متصل است در تابستان بادی که
از طرف لوت میوزد بسیار گرم است .

رودخانه - این بخش دارای یک رودخانه بنام رود بیور است
که از ارتفاعات دامین سرچشمه گرفته پس از عبور از بخش حومه
ایران شهر وارد بخش بمپور میگردد از محلیکه وارد دهستان حومه
میشود دارای آب است :

مازاد آب رودخانه مذکور پس از عبور از دهستان حومه بیور وارد
دهستان دلگان و از آنجا بچاموریان میریزد از محلیکه دارای
آب میشود تا جائیکه از این بخش عبور مینماید در تمام طول سیر
خود دارای آب میباشد برای استفاده از آن هر چهار یا پنج آبادی
از یک قسمت رودخانه را با هم بند میکنند و آب را از رودخانه
منحرف و مورد استفاده خود قرار میدهند چون کف رودخانه
دارای شن و اطراف آن هم غیر از شن چیز دیگری ندارد هر چند
روزی بکرتبه بند خراب میشود .

چون آب ذخیره بند اول با آب بند دوم اضافه میشود بند دوم را
خراب بهمین ترتیب گاهی مسکن میشود که تمام بند ها خراب و
آبادیهای حومه بمپور برای چند روزی بدون آب میشوند .

آب مشروب قراء بخش از رودخانه قنات چشمه تأمین میگردد - محصول
عمده بخش غلات خرما حبوبات ذرت لبنیات - شغل مردان زراعت
گله داری است .

سازمان اداری - بخش بمپور از پنج دهستان بشرح زیر تشکیل
شده است .

۱ - دهستان حومه	۱۹ آبادی	۱۱۰۰۰ جمعیت
۲ - مسکوتان	۱۰	۴۰۰۰
۳ - لاشار	۳۳	۱۳۰۰۰
۴ - چانف	۲۵	۳۰۰۰
۵ - فنوج	۳۶	۹۰۰۰

بنابر آمار فوق این بخش از ۵ دهستان ۱۲۳ آبادی بزرگ و
کوچک تشکیل شده جمعیت آن قریب چهل هزار نفر است شرح هر
یک از دهستان ها و قراء در جای خود داده شده است .

بمپور - قصبه مرکز بخش بمپور شهرستان ایران شهر در ۲۳ کیلومتری
باختر ایران شهر کنار شوسه ایران شهر به چاه بهار واقع مختصات
جغرافیائی آن بشرح زیر است .

طول ۶۰ درجه ۷ دقیقه ۱۵ ثانیه - عرض ۲۷ درجه ۱۶ دقیقه
۳۵ ثانیه .

۴

۴۰ ک شمال ساردوئیه - ۱۰۰ ک شمال راه مال رو بافت - ساردوئیه
سکنه ۶ نفر.

بن پرغان - bon-parqân - ده کوچکی است از دهستان.
دلفارده بخش ساردوئیه شهرستان جیرفت - ۵۱ ک جنوب خاوری.
ساردوئیه - ۶ ک خاور راه مال روساردوئیه جیرفت - سکنه ۱۵ نفر.
بنت - bent - یکی از دهستان های دو گانه بخش نیکشهر
شهرستان چاه بهار در باختر نیکشهر واقع حدود آن بشرح زیر است .
از طرف شمال دهستان قنوج از بخش بپور از طرف خاور به
دهستان حومه - از طرف جنوب بد دهستان کنارک از بخش مرکزی
از طرف باختر بد دهستان رمشک از بخش کهنوج شهرستان جیرفت .
منطقه ایست کوهستانی گرمسیر آب مشروب دهستان از قنات - رودخانه
و چشمه تامین میشود .

محصول عمده دهستان غلات خرما زرت لبنیات - شغل مردان زراعت
گله داری است - این دهستان از ۴۳ آبادی بزرگ و کوچک تشکیل
شده جمعیت آن در حدود ۷۵۰۰ نفر است مرکز دهستان
آبادی بنت که کنار راه مالرو نیکشهر بنا کرد واقع گردیده راه
های این دهستان عموماً مالرو ساکنین دهستان از طایفه شیرانی
بنت هستند .

بنت - قصبه مرکز دهستان بنت بخش نیکشهر شهرستان چاه بهار
۷۵ ک باختر نیکشهر - کنار راه مال رو قنوج بچاه بهار .

کوهستانی - گرمسیر مالاریائی - سکنه ۲۵۰۰ - سنی - بلوچی .
آب از چهار رشته قنات - محصول غلات برنج خرما لبنیات - شغل
زراعت گله داری مکاری - راه مال رو - پاسگاه ژاندارمری و
یک دبستان دارد - ساکنین از طایفه شیرانی بنت هستند .

بنجار - bonjâr - ده مرکز بخش پشت آب شهرستان زابل .
۱۱ ک خاوری زابل - کنار راه مال روده دوست محمد بزابل -
مختصات جغرافیائی آن بشرح زیر است طول ۶۱ درجه و ۳۱
دقیقه ۱۵ ثانیه - عرض ۳۱ درجه - ۱ دقیقه - ۲۵ ثانیه - در حدود
۴۸۰ متر از سطح دریا مرتفعتر میباشد .

جلگه - گرم معتدل - سکنه ۴۵۴۹ - شیمه سنی - فارسی بلوچی .
آب از رودخانه هیرمند - محصول غلات صیفی لبنیات - شغل زراعت
گله داری - فالیچه گلیم کرباس بافی - کسب در حدود ۳۰ باب
دکا کین مختلف دارد - از ادارات دولتی بخش داری - پاسگاه
ژاندارمری - نماینده فرهنگ - ۲ دبستان دارد - راه فرعی اتومبیل رو
بن حصار - bon-hasâr - ده کوچکی است از دهستان انگهران
بخش کهنوج شهرستان جیرفت .
۲۳۰ - ک جنوب کهنوج - - راه مال رومارز - جاسک .
سکنه ۴۵ نفر .

بنداران - bondârân - ده از دهستان سیریک بخش میناب
شهرستان بندرعباس .

قصبه دارای یک خیابان بنام خیابان بپور است که توسط اداره
شوسه بلوچستان ایجاد گردیده ساختمانهای این قصبه خیلی قدیمی
بیشتر از چوب و حصیر ساخته شده است این قبیل خانهها را باصطلاح
محل کپرمیکوبند .

در حدود ۱۰ باب دکا کین مختلف دارد و جمعیت آن در حدود
۵۰۰۰ نفر است مذهب اهالی مسلمان سنی زبان مادری ساکنین
بلوچی - هوای قصبه گرمسیر - محصول غلات خرما لبنیات زرت -
شغل مردان زراعت گله داری - ادارات دولتی بخش داری بستخانه
پاسگاه ژاندارمری - کشاورزی - اداره خالصه جات - نماینده
فرهنگ است دبستان و دبیرستان دارد .

بم مغان - bam-moqân - ده کوچکی است از دهستان رودان
بخش میناب شهرستان بندرعباس .

۶۵ ک شمال خاوری میناب - سر راه مال رو کهنوج - رودان
سکنه ۳۰ نفر .

بن آب - bon-âb - ده کوچکی است از دهستان بلورد بخش
مرکزی شهرستان سیرجان .

۴۲ ک جنوب خاوری سعید آباد - سر راه فرعی بافت - سیرجان
سکنه ۱۸ نفر - مزارع خرما - خردوئیه جزء این ده است .

بناب - bonâb - ده کوچکی است از دهستان کوشک بخش
بافت شهرستان سیرجان .

۷۵ ک جنوب خاوری بافت - سر راه مال روده سرد کوشک -
کوهستانی - سرد سیرسکنه ۵ نفر .

بندر - bonâre - ده از دهستان دلاور بخش دشتیاری
شهرستان چاه بهار .

۱۶ ک باختر دشتیاری - کنار راه مال رود دشتیاری به وج
جلگه - گرمسیر مالاریائی - سکنه ۲۵۰ - سنی - بلوچی .

آب باران و چاه - محصول زرت حبوبات لبنیات - شغل زراعت گله داری
راه مال رو - ساکنین از طایفه سردارزائی هستند .

بنام کند - benâm-kand - ده کوچکی است از دهستان بنت
بخش نیکشهر شهرستان چاه بهار .

۷۸ ک باختر نیکشهر - کنار راه مال رو بنت سرمشک .
سکنه ۴۵ نفر .

بنان - bonân - ده از دهستان دشت خاک بخش زرنده شهرستان
کرمان .

۴۳ ک شمال زرنده - ۱۶ ک خاور فرعی زرنده - راور -
کوهستانی سرد سیر - سکنه ۵۹ - شیمه - فارسی .

آب از قنات - محصول غلات حبوبات تریاک - شغل زراعت -
راه مال رو .

بن بلند - bon-boland - ده کوچکی است از دهستان سرمشک
بخش ساردوئیه شهرستان جیرفت .

۹۰ ک جنوب میناب - ۲ ک خاورراه مال رو میناب - جاسک - جلگه - گرمسیر - سکنه ۳۰۰ - سنی - بلوچی .
 آب ازچاه - محصول خرما - شغل زراعت - راه مال رو - ساکنین ازطایفه طاهرزائی می باشند .
بنداران - ده کوچکی است ازدهستان گاوکان بخش جبال بارز شهرستان جیرفت .
 ۸۰ ک جنوب خاوری مسکون - ۲۵ ک جنوب راه مالرو مسکون - کزوک - سکنه ۲ نفر .
بندان - **bondân** - ده ازبخش سرباز شهرستان ایرانشهر .
 ۱۲ ک جنوب سرباز - کنارراه مالرو سرباز بیروزآباد .
 کوهستانی - گرمسیر مالاریائی - سکنه ۶۵ - سنی - بلوچی .
 آب از رودخانه - محصول غلات خرما - شغل زراعت .
 راه مالرو .
بندان - **bandân** - ده کوچکیست از بخش نیکشهر شهرستان چاه بهار .
 ۱۵ ک باختر نیکشهر - ۱۴ ک باختر شوسه نیکشهر به چاه بهار .
 سکنه ۴۰ نفر .
بندان - ده کوچکی است از دهستان سلوئی بخش زرند شهرستان کرمان .
 ۳۰ ک جنوب باختری زرند - ۱۶ ک خاورراه مالروزرند - رفسنجان سکنه ۱۰ نفر .
بندانگور - **band-angur** - ده کوچکی است از دهستان شیریک بخش میناب شهرستان بندرعباس .
 ۸۰ ک جنوب میناب - ۴ ک خاورراه مالرو جاسک - میناب - سکنه ۳۰ نفر .
بندآبدان - **band-âbdân** - ده ازدهستان سیاه کوه بخش بافت شهرستان سیرجان .
 ۹۴ ک جنوب خاوری بافت - سرراه مالرو صوغان - کوشک .
 کوهستانی - سردسیر - سکنه ۱۲۰ - شیعه - فارسی .
 آب از چشمه - محصول غلات حبوبات - شغل زراعت - راه مالرو .
بندبرجی - **band-borji** - ده کوچکی است ازدهستان سربنان بخش زرند شهرستان کرمان .
 ۲۳ ک شمال خاوری زرند - ۴ ک خاورراه مالروزرند - راورسکنه ۵۰ نفر .
بندبست - **band-bast** - ده کوچکی است از دهستان سیریک میناب شهرستان بندرعباس .
 ۳۰ ک خاور میناب - سرراه مالرو میناب پشاگرد - سکنه ۴۰ نفر .
بندبنی - **band-boni** - ده کوچکیست ازدهستان کنارک ۱۰۳ ک باختر چاه بهار - کنارراه مالرو چاه بهار به جاسک .
 سکنه ۴۰ نفر .

بند چاپی - **band-çâpi** - ده از بخش قشم - شهرستان بندرعباس .
 ۶۰ ک باختر قشم - سرراه مالرو قشم - صلخ جلگه - گرمسیر - مالاریائی - سکنه ۱۰۰ - شیعه - فارسی .
 آب از چاه - و باران - محصول غلات - شغل صید ماهی - راه مال رو .
بند حاجعلی - **band-hâj-ali** - ده از بخش قشم شهرستان بندرعباس .
 ۲۴ ک باختر قشم - ۳ ک شمال راه مالرو صلخ - قشم .
 جلگه - گرمسیر - مالاریائی - سکنه ۵۰ - شیعه - فارسی .
 آب از چاه - و باران - محصول غلات - شغل صید ماهی - راه مالرو مزارع گل قندیل جزء این ده است .
بند خاک - **band-xâk** - ده ازدهستان لادیز بخش میرجاوه شهرستان زاهدان .
 ۱۵ ک جنوب باختری میرجاوه - ۱ ک شمال راه فرعی میرجاوه به خاش .
 جلگه - گرمسیر متدل - سکنه ۱۵۰ - سنی - بلوچی .
 آب از قنات - محصول غلات پنبه لبنیات - شغل زراعت گله داری راه مالرو .
بنددر - **bandar** - ده از دهستان گوغر بخش بافت شهرستان سیرجان .
 ۳۸ ک شمال خاوری بافت - سر راه مال رو پید خون - گوغر کوهستانی - سردسیر - سکنه ۸۵ - شیعه - فارسی .
 آب از رودخانه - محصول زراعت - راه مالرو .
بنددر - ده از بخش ساردویی شهرستان جیرفت .
 ۴ ک جنوب ساردویی - ۱ ک شمال راه فرعی راین - ساردویی کوهستانی - سردسیر - سکنه ۵۲ - شیعه - فارسی .
 آب از رودخانه - محصول غلات حبوبات تریاک - شغل زراعت راه مالرو .
بنددر - ده کوچکی است ازدهستان سیاهو بخش مرکزی شهرستان بندرعباس -
 ۱۱۶ ک شمال خاوری بندرعباس - ۷ ک شمال راه شوسه کرمان - بندرعباس -
 کوهستانی - گرمسیر - سکنه ۳۰ نفر .
بنددر - ده کوچکیست ازدهستان کوهبنان بخش راور شهرستان کرمان ۴۰ ک شمال باختری راور - کنارراه فرعی راور به کوهبنان - سکنه ۲۵ نفر .
بنددر - ده کوچکی است از دهستان گاوکان بخش جبال بارز شهرستان جیرفت .
 ۸۲ ک جنوب خاوری مسکون - ۱۸ ک جنوب راه مالرو مسکون - کزوک سکنه ۴ نفر

۸ك جنوب سبز واران سر راه عمومی دلفارد - سبز واران
سكنه ۱۵ نفر .

بند كهنوج - band-kahnuj - ده كوچكى است از دهستان
حرجند بخش مركزى شهرستان كرمان .

۹۳ك شمال كرمان - سر راه مالرو - شهداد - راور سكنه ۶ نفر .

بند گرم - band-garm - ده كوچكى است از دهستان سيريك
بخش میناب شهرستان بندر عباس - ۱۲۰ك جنوب میناب - ۴ك
باختر راه مالرو جاسك میناب - جلگه - گرمسیر - سكنه ۴۵ نفر .

بند گرمان - band-garmân - ده از دهستان سيريك بخش
میناب شهرستان بندر عباس .

۸۰ك جنوب میناب - ۵ك خاور راه مالرو جاسك - میناب .

جلگه - گرمسیر - مالاریائی - ۲۰۰ - سنی - بلوچى .

آب از چاه - محصول خرما - شغل زراعت - راه مالرو .

بند مالان - band-mâlân - ده از دهستان فوج بخش بپور
شهرستان ایرانشهر .

۹۷ك جنوب باخترى بپور - ۲ك باختر راه مالرو فوج به مسكوتان
كوهستانی - گرمسیر مالاریائی - سكنه ۱۵۰ - سنی - بلوچى .

آب از قنات - محصول غلات زرت لینیات - شغل زراعت گله
دارى - راه مالرو .

بندو - bandu - ده از دهستان حومه بخش مركزى شهرستان بم
۴۸ك جنوب بم - ۱۵ك خاور فرعى بم به داج .

جلگه - گرمسیر - سكنه ۸۵ - شیعه - فارسى .

آب از قنات - محصول غلات لینیات خرما - شغل زراعت گله دارى
راه مالرو .

بن ده - bon-deh - ده از دهستان تبین بخش میرجاوه شهرستان
زاهدان .

۴۹ك جنوب باخترى میرجاوه - ۲ك خاور راه فرعى میرجاوه به
خاش .

جلگه - گرمسیر معتدل - سكنه ۱۰۰ - سنی - بلوچى .

آب از رودخانه - محصول غلات زرت لینیات - شغل زراعت گله دارى
راه مالرو .

بنده - ده كوچكى است از دهستان دلفارد بخش ساردویمه شهرستان
جیرفت - ۵۹ك جنوب خاورى ساردویمه - ۷ك خاور راه مالرو
جیرفت - ساردویمه - سكنه ۹۴ نفر .

بندرك كهنه - banzark-kohne - ده از دهستان دهو بخش
میناب شهرستان بندر عباس .

۱۳ك جنوب باخترى میناب - ۵ك باختر راه مالرو سيريك - میناب
جلگه - گرمسیر مالاریائی - سكنه ۴۰۰ - شیعه - سنی - فارسى .

آب از رودخانه - محصول خرما مر كبات - شغل زراعت - راه مالرو
مزارع گرازك - قلندرى جزء این ده است .

وضع بناهای شهر: يك بازار سرپوشیده و يك خیابان از خاور به
باختر بنام خیابان رضاشاه كبیر و چهار خیابان از جنوب به شمال
بنام خیابان خیام - حافظ - دلگشا - بهادر امتداد دارد
سربازخانه گردان مستقل پیاده و كارخانه كنسرو ماهى در ۵ كيلومترى
كارخانه ريسندگى خنجى در ۲ كيلومترى خاورى شهر واقع است .
طبق صورت اداره آمار سكنه شهر بندر عباس ۱۱۰۰۰ نفر است .
مذهب مسلمان شیعه و سنى زبان مادرى فارسى است .

در شهر بندر عباس بیمارستان - دبیرستان - دبستان پسرانه - دبستان
دخترانه - بانكلى - شهر دارى - شهر بانی - پادگان نظامى
نظام و وظیفه - اداره ثبت اسناد - اداره آمار - گردان ژاندارمرى
مرزبانى - گارد مسلح كمرك - پست تلگراف - دادگاه دایر
۴ گاراژ باربرى در حدود ۸۰۰ درب مغازه و دكا كین وجود
دارد روشنائى شهر بوسیله مولد برق تأمین میشود در حدود ۱۰
دستگاه تاكسى در این شهر كار ميكند .

بندر مادون - bondar-mâdun - ده از دهستان قله عسكر
بخش مشیز شهرستان سیرجان .

۴۵ك جنوب خاورى مشیز - سر راه مالرو بيد خون - قلعه عسكر
كوهستانی - سردسیر - سكنه ۹۰ - شیعه - فارسى .

آب از قنات - محصول غلات حبوبات تریاك - شغل زراعت -
راه مالرو .

بندر ماق - bondarmâq - ده كوچكى است از دهستان طارم
بخش سعادت آباد شهرستان بندر عباس .

۳۰ك باختر حاجى آباد - ۴ك باختر راه مالرو طارم - در اگاه سكنه
۱۰ نفر زیارت محمد سلطان در این ده است .

بندر مهز آباد - bondar - moez-âbâd - ده از دهستان
حرجند بخش مركزى شهرستان كرمان .

۶۳ك شمال كرمان - سر راه فرعى راور چترود .

كوهستانی سردسیر - سكنه ۱۰۰ - شیعه - فارسى .

آب از قنات - محصول غلات حبوبات - شغل زراعت - صنایع دستى
قالى بافی با نقشه - راه فرعى .

بندروئیه سيمك - bondaruiyye-simk - ده از دهستان
درختگان بخش مركزى شهرستان كرمان .

۴۰ك شمال خاورى كرمان - ۷ك باختر راه مالرو شهداد - كرمان
سكنه ۲۵ نفر .

بند زرد - band-zard - ده كوچكى است از دهستان دلفارد بخش
ساردویمه شهرستان جیرفت .

۶۰ك جنوب خاورى ساردویمه - ۲ك خاور راه مالرو ساردویمه -
جیرفت - سكنه ۱۰ نفر .

بند سر اجى - band-serâji - ده كوچكى است از دهستان
سبز واران بخش مركزى شهرستان جیرفت .

بن زور - bonzur - ده اздеهستان مسکوتان بخش بیور شهرستان
ایران شهر .

۷۲ک جنوب باختری بیور-۲۳ک ماختر شوسه بیور به چاه بهار .
چلگه - گرمسیر مالاریائی - سکنه ۱۰۰ - سنی - بلوچی .
آب از قنات - محصول غلات خرما برنج ذرت - شغل زراعت -
راه مالرو .

بن ریز - bon-riz - ده کوچکی است اздеهستان انکهران بخش
کهنوج شهرستان جیرفت .

۲۲۰ک جنوب کهنوج - سر راه مالرو انکهران - جاسک -
سکنه ۲۵ نفر

بن ریز - ده کوچکی است از دهستان انکهران بخش کهنوج
شهرستان جیرفت .

۲۲۵ک جنوب کهنوج - سر راه مالرو انکهران - جاسک - سکنه ۴ نفر
بن زه - bon-zeh - ده کوچکیست اздеهستان چانف بخش بیور
شهرستان ایران شهر .

۶۵ک جنوب بیور - کنار راه مالرو چانف به لاشار - سکنه ۲۵ نفر .

بن ساردو - bon-sardu - ده از بخش ساردویه شهرستان
جیرفت .

۱ک خاور ساردویه - ۱ک جنوب راه مالرو ساردویه - بافت
کوهستانی - سردسیر - سکنه ۷۵ - شیعه - فارسی .

آب از چشمه - محصول غلات حبوبات تریاک شغل زراعت -
راه مال رو .

بنستان - benestân - ده کوچکی است اздеهستان مسکون بخش
جبال بارز شهرستان جیرفت .

۲۰ک جنوب خاوری مسکون ۱۲ - ک خاور شوسه بم - سبزواران
سکنه ۱۰ نفر - دیستان دارد .

بنستان - honestân - ده کوچکی است اздеهستان حکن بخش
زرنده شهرستان کرمان .

۹ک شمال باختری زرنده - ۷ک خاور فرعی زرنده - راور .
سکنه ۴۸ نفر .

بنستان - ده کوچکی است از دهستان دلفارد بخش ساردویه
شهرستان جیرفت .

۵۰ک جنوب خاوری ساردویه - سر راه مالرو جیرفت - ساردویه .
سکنه ۱۲ نفر .

بنسور - bonsur - ده کوچکی است اздеهستان رمشک بخش
کهنوج - شهرستان جیرفت - ۱۶۰ک جنوب خاوری کهنوج - سر راه
مالرو رمشک - گابریک - سکنه ۴ نفر .

بنش پند - benec-pand - ده کوچکی است اздеهستان سرویزن
بخش ساردویه شهرستان جیرفت .

۳۵ک جنوب خاوری ساردویه - ۲۰ک باختر راه مالرو جیرفت -
راین - سکنه ۱۰ نفر .

بن شصت - bon-cast - ده کوچکی است اздеهستان گور بخش
ساردویه شهرستان جیرفت .

۵۰ک جنوب خاوری ساردویه - ۱۰ک جنوب راه مالرو ساردویه
دارزین - سکنه ۱۹ نفر .

بنشک - boneck - ده کوچکی است از دهستان انکهران
بخش کهنوج شهرستان جیرفت .

۲۰۵ک جنوب کهنوج - سر راه مالرو انکهران - میناب .
کوهستانی - گرمسیر - سکنه ۲۰ نفر .

بنطاقین - bontâqin - ده کوچکی است اздеهستان امجز
بخش جبال بارز شهرستان جیرفت .

۴۷ک جنوب خاوری مسکون - ۶ک جنوب راه مالرو - کروک - مسکون
سکنه ۲۵ نفر .

بنکوه - bon-kuh - ده اздеهستان ده تازیان بخش مشیز
شهرستان سیرجان .

۱۰۰ک جنوب خاوری مشیز - سر راه مالرو شیرینک - مشیز .
کوهستانی - سردسیر - سکنه ۷۰ - شیعه - فارسی .

آب از قنات - محصول غلات حبوبات - شغل زراعت - راه مالرو .
بنکوه - ده کوچکی است از دهستان مسکون بخش جبال بارز
شهرستان جیرفت .

۴۸ک جنوب خاوری مسکون - ۱۵ک شمال راه فرعی غیر آباد .
سکنه ۵ نفر .

مزارع ماغ نوو باب چنار جزء این ده است .

بنکوه بالا - bon-kuh-bâlâ - ده کوچکی است اздеهستان
مسکون بخش جبال بارز شهرستان جیرفت .

۴۸ک جنوب خاوری مسکون - ۱۴ک شمال راه فرعی غیر آباد به
سبزواران .

سکنه ۸ نفر - مزارع بابرز - بازار رویه - تیزو جزء این ده است
بنکوه شیب - bon-kuh-cib - ده کوچکی است اздеهستان

مسکون بخش جبال بارز شهرستان جیرفت .

۴۸ک جنوب خاوری مسکون - ۱۵ک شمال راه فرعی غیر آباد - بم
سکنه ۴ نفر .

مزرعه آستانه جزء این ده است -

بن کهن - bon-kahn - ده کوچکی است از دهستان مارز
بخش کهنوج شهرستان جیرفت .

۱۶۰ک جنوب کهنوج - ۵ک جنوب راه مالرو مارز - زمشک .
سکنه ۱۵ نفر .

بنگان - bangân - ده از دهستان بزنجان بخش بافت شهرستان
سیرجان .

۱۹ک خاور بافت - سر راه مالرو لاله زار - بزنجان .
کوهستانی - سردسیر - سکنه ۶۷ - شیعه - فارسی .

آب از قنات چشمه - محصول غلات حبوبات تریاک - شغل زراعت - راه مارو.

مزارع ده سالار - آورسو جزء این ده است . ساکنین از طایفه جبال بارزی هستند .

پینگان - ده از دهستان لادیر بخش میرجاوه شهرستان زاهدان . ۱۸ ک جنوب باختری میرجاوه - ۲ ک شمال راه فرعی میرجاوه به خاش - جلگه - گرمسیر - معتدل - سکنه ۸۰ - سنی - بلوچی .

آب از قنات - محصول غلات پنبه لینیات - شغل زراعت گله داری راه فرعی - ساکنین از طایفه ریگی هستند .

پینگان - ده از دهستان رابر بخش بافت شهرستان سیرجان ۳۶ ک شمال خاوری بافت - ۳ ک جنوب رابر - سکنه ۱۲ نفر .

پینگان - ده کوچکی است از دهستان گور بخش ساردویی شهرستان جیرفت .

۴۳ ک جنوب خاوری ساردویی - ۳ ک جنوب راه مارو ساردویی دارزین - سکنه ۷ نفر .

بن گدار - **ban-godâr** - ده کوچکی است از دهستان رمشک بخش کهنوج شهرستان جیرفت .

۱۸۰ ک جنوب خاوری کهنوج - سر راه مارو رمشک - گابریک - سکنه ۱۰ نفر .

بن گدار - ده کوچکی است از دهستان رمشک بخش کهنوج شهرستان جیرفت .

۱۸۰ ک جنوب خاوری کهنوج - سر راه مارو رمشک - گابریک - کوهستانی - گرمسیر - سکنه ۱۵ نفر .

بن گرغ - **bon-garq** - ده کوچکی است از دهستان انکهران بخش کهنوج شهرستان جیرفت .

۲۵۵ ک جنوب کهنوج - ۶ ک باختر راه مارو انکهران - جاسک - سکنه ۱۵ نفر .

بن گرو - **bon-geru** - ده کوچکی است از دهستان انکهران بخش کهنوج شهرستان جیرفت .

۲۱۰ ک جنوب کهنوج - سر راه مارو انکهران - بت - سکنه ۱۰ نفر .

بنگل - **bangol** - ده کوچکیست از دهستان ایرانشان بخش سوران شهرستان سراوان - ۹۲ ک جنوب سوران - نزدیک مرز پاکستان - سکنه ۵۰ نفر .

بنگلان - **bangolân** - ده کوچکی است از دهستان سیاهو بخش مرکزی شهرستان بندرعباس .

۱۱۰ ک شمال خاوری بندرعباس - سر راه مارو سیاهو قلعه قاضی - کوهستانی - گرمسیر - سکنه ۳۰ نفر .

بنگل زائی - **bangol-zâi** - ده کوچکیست از دهستان میرعبدی بخش دشتیاری شهرستان چابهار .

۸ ک جنوب دشتیاری - کنار راه مارو دشتیاری به بوسیل - سکنه ۵۰ نفر .

بنگود - **bon-gowd** - ده از دهستان احدی بخش سعادت آباد شهرستان بندرعباس .

۱۲۰ ک خاور حاجی آباد - ۴ ک خاور راه مارو میناب - فارغان کوهستانی - گرمسیر - سکنه ۸۰۷ - شیعه - فارسی .

آب از چشمه - محصول غلات - خرما - شغل زراعت - راه مارو . **بنگه فتح آباد** - **bonge-fath-âbâd** - ده از دهستان

حومه خاوری شهرستان رفسنجان .

۶ ک خاور رفسنجان - ۴ ک شمال شوسه رفسنجان به کرمان - جلگه - سردسیر - سکنه ۲۴۰ - شیعه - فارسی .

آب از قنات - محصول غلات پسته پنبه - شغل زراعت - راه فرعی .

بن موع - **bon-moq** - ده کوچکی است از دهستان منوجان بخش کهنوج شهرستان جیرفت .

۴۳ ک جنوب باختری کهنوج - سر راه مارو کهنوج - رودان - سکنه ۲۰ نفر .

بنو بند - **bonu-band** - ده از دهستان ایسین بخش مرکزی شهرستان بندرعباس .

۳۰ ک شمال باختری بندرعباس - ۱ ک شمال راه اتومبیل رولار - بندرعباس .

جلگه - گرمسیر - سکنه ۱۰۸ - شیعه سنی - فارسی .

آب از چاه - محصول - خرما غلات - شغل زراعت - راه فرعی . **بنه آباد** - **bone-âbâd** - ده از دهستان فتح آباد بخش بافت

شهرستان سیرجان .

۲۴ ک شمال باختری گوغر - ۴ ک شمال راه فرعی سیرجان - بافت .

کوهستانی - سردسیر - سکنه ۱۰۴ - شیعه - فارسی .

آب از قنات - محصول غلات حبوبات - شغل زراعت - راه فرعی .

بنه آباد - ده از دهستان فتح آباد - بخش بافت شهرستان سیرجان .

۲۴ ک شمال باختری بافت - ۵ ک شمال راه فرعی بافت - سیرجان - جلگه - سردسیر - سکنه ۱۳۷ - شیعه - فارسی .

آب از قنات - محصول غلات - شغل زراعت صنایع دستی قالی بافی - راه فرعی .

بنه افندی - **bone-esfandi** - ده کوچکیست از دهستان مرغک بخش راین شهرستان بم .

۶۴ ک جنوب خاوری راین - ۱۵ ک خاور شوسه بم به جیرفت - سکنه ۲۶ نفر .

بنه لوت - bone-lut - ده از دهستان پاریز بخش مرکزی شهرستان سیرجان .

۸۵ ک شمال خاوری سعیدآباد - سرراه مالرو جوزی - بسوجان کوهستانی - سردسیر - سکنه ۱۵۰ - شیعه - فارسی .

آب از قنات - محصول غلات - حبوبات - شغل زراعت - راه مالرو .

بنه سرنیق - bone-sarniq - ده کوچکی است از دهستان مسکون بخش جبال بارز شهرستان جیرفت .

۴۶ ک جنوب خاوری مسکون - ۸ ک جنوب راه مالرو کروک - مسکون سکنه ۶ نفر .

بنه سوخته جال - bone-suxte-ǧâl - ده کوچکیست از دهستان مرغک بخش راین شهرستان بم .

۶۲ ک جنوب خاوری راین - ۱۷ ک خاور شوسه بم به جیرفت سکنه ۴۵ نفر .

بنه سیب - bone-sib - ده کوچکی است از دهستان امجز بخش جبال بارز شهرستان جیرفت .

۶۰ ک جنوب خاوری مسکون - ۷ ک جنوب راه مالرو مسکون - کروک - سکنه ۸ نفر .

بنه گان - bonegân - ده کوچکی است از دهستان گور بخش ساردویه شهرستان جیرفت .

۴۵ ک جنوب خاوری ساردویه - ۶ ک جنوب راه مالروساردویه دارزین - سکنه ۱۸ نفر .

بنه گلان - bone-golân - ده از دهستان مسکون بخش جبال بارز شهرستان جیرفت .

۶ ک جنوب خاوری مسکون - ۴ ک خاور شوسه بم - سبزواران کوهستانی - سردسیر - سکنه ۵۰ - شیعه - فارسی .

آب از چشمه - محصول غلات حبوبات لبنیات - شغل زراعت گله داری صنایع دستی پارچه کرکی بافی - راه مالرو - ساکنین از طایفه صفوی هستند .

بنه هو - bone-hu - ده کوچکی است از دهستان کوشک بخش بافت شهرستان سیرجان .

۴۶ ک خاور بافت - سرراه مالرو اسفندقه - بزنجان - سکنه ۱۲ نفر .

بنیز - beniz - ده از دهستان کوهبنان بخش راور شهرستان کرمان .

۹۰ ک شمال باختری راور - ۲۰ ک خاور راه فرعی راور به یزد - کوهستانی - سردسیر - سکنه ۴۰۰ - شیعه - فارسی .

آب از قنات و چشمه - محصول غلات لبنیات تریاک - شغل زراعت گله داری - راه فرعی .

بوئی - buti - ده از دهستان میرعبدی بخش دشتیاری شهرستان چاه بهار .

۳ ک خاور دشتیاری - کنار راه مالرو دشتیاری به باهوکلان - جلگه - گرمسیر مالاریائی - سکنه ۲۵۰ - سنی - بلوچی .

آب از چاه و باران - محصول غلات خرما لبنیات - شغل زراعت گله داری - راه مالرو - ساکنین از طایفه سردار زائی هستند .

بوجان - bujân - ده از دهستان بلورد بخش مرکزی سیرجان - ۴۲ ک خاور سعید آباد - ۲ ک باختر راه مالرو سوخته چال .

کوهستانی - سردسیر - سکنه ۱۰۰ - شیعه - فارسی - آب از قنات - محصول غلات حبوبات - شغل زراعت - راه مالرو .

مزارع - یدویی - راین قلعه جزء این ده است .

بوجهر - bujahr - ده از دهستان فارغان بخش سعادت آباد شهرستان بندرعباس .

۶۰ ک خاور حاجی آباد - ۱۵ ک جنوب راه مالرو فارغان احدی کوهستانی - گرمسیر - سکنه ۱۶۶ - شیعه - فارسی .

آب از قنات - محصول خرما غلات - شغل زراعت - راه مالرو .

بوجین - bujin - ده کوچکی از دهستان گور بخش ساردویه شهرستان جیرفت .

۶۲ ک جنوب خاوری ساردویه - ۴ ک جنوب راه مالروساردویه - دارزین - سکنه ۵ نفر .

بوذر - buzâr - ده کوچکی است از دهستان مسکون بخش جبال بارز شهرستان جیرفت .

۵۵ ک خاور مسکون - ۱۰ ک شمال راه مالرو کروک - مسکون سکنه ۴ نفر - مزارع و فاداری - حسن جانی جزء این ده است .

بورسر - bur-sar - ده کوچکیست از دهستان کنارک شهرستان چاه بهار .

۶۰ ک باختر چاه بهار - ۵ ک شمال راه مالرو چاه بهار به جاسک سکنه ۳۵ نفر .

بوروئی - burui - ده از دهستان مرکزی شهرستان سراوان ۷۰ ک جنوب خاوری سراوان - نزدیک مرز پاکستان .

کوهستانی - گرمسیر مالاریائی - سکنه ۳۰۰ - سنی - بلوچی - آب از چشمه - محصول غلات خرما لبنیات - شغل زراعت گله داری راه مالرو .

بوروئی پائین - burui-pâin - ده از دهستان بم پشت بخش مرکزی شهرستان سراوان .

۷۲ ک جنوب خاوری سراوان نزدیک مرز پاکستان .

کوهستانی - گرمسیر - مالاریائی - سکنه ۷۰ - سنی - بلوچی - آب از چشمه - محصول غلات خرما لبنیات - شغل زراعت گله داری

راه مالرو .

بوستان - *bustân* - ده کوچکیست از دهستان لاشار بخش بیور شهرستان ایران شهر .

۵۵۰ ک جنوب بیور - ۷ ک شوسه بیور به چاه بهار - سکنه ۳۵ نفر .
بوستان - ده کوچکی است از دهستان کیسکان بخش بافت شهرستان سیرجان .

۱۹ ک شمال بافت - باختر راه فرعی بافت - قلعه عسکر - سکنه ۱۲ نفر .
بوک - *buk* - ایستگاه راه آهن بین میر جاوه به زاهدان ۲۲ ک شمال باختری میر جاوه - کنار خط آهن میر جاوه به زاهدان سکنه ۳۵ نفر .

بولانی - *bulâni* - ده از دهستان تمین بخش میر جاوه شهرستان زاهدان .

۴۰ ک جنوب باختری میر جاوه - ۱۹ ک باختر راه فرعی میر جاوه به خاش .

کوهستانی - گرمسیر - معتدل - سکنه ۲۰۰ - سنی - بلوچی .
آب از رودخانه - محصول غلات زرت خرما - شغل زراعت - راه مالرو ساکنین از طایفه ریکی هستند .

بوم - *bum* - ده از دهستان انکهران بخش کهنوج شهرستان جیرفت .

۱۵۰ ک جنوب کهنوج - سر راه مالرو سیریک - جنین .
کوهستانی - گرمسیر - سکنه ۲۰۰ - شیمه - فارسی -

آب از قنات - محصول غلات حبوبات خرما - شغل زراعت - راه مالرو
بوتی - *buti* - ده کوچکی است از دهستان سیریک بخش میناب شهرستان بندرعباس .

۹۲ ک جنوب میناب - سر راه مالرو جاسک - میناب - سکنه ۲۰ نفر
بوانجی - *bunji* - ده از دهستان حومه بخش جاسک شهرستان بندرعباس .

۷۵ ک شمال باختری جاسک - سر راه مالرو جاسک - میناب .
جلگه - گرمسیر - سکنه ۸۰ نفر - سنی - بلوچی -

آب از چاه - محصول غلات - شغل ماهی گیری و زراعت - راه مالرو
بونزیل - *bunzil* - ده کوچکی است از دهستان انکهران بخش کهنوج شهرستان جیرفت .

۱۶۰ ک جنوب کهنوج - سر راه مالرو جنین - انکهران - سکنه ۳۰ نفر .

بونوئییه - *bunuiyye* - ده کوچکی است از دهستان حکن بخش زرنند شهرستان کرمان .

۴۳ ک شمال خاوری زرنند - ۱۸ ک خاور راه مالرو زرنند - راور .
سکنه ۲۰ نفر .

بونوگسک - *bunu-gisk* - ده کوچکی است از دهستان سربنان بخش زرنند شهرستان کرمان .

۱۵ ک شمال خاوری زرنند - ۸ ک راه فرعی زرنند - راور - سکنه ۱۲ نفر

بوویرج - *buvirj* - ده از دهستان انکهران بخش کهنوج شهرستان جیرفت .

۱۸۰ ک جنوب کهنوج - ۱۰ ک شمال راه مالرو میناب - انکهران - کوهستانی - گرمسیر - سکنه ۴۰۰ - شیمه - فارسی .

آب از رودخانه - محصول خرما غلات - شغل زراعت - راه مالرو
بهاء آباد - *bahâ,-âbâd* - ده از دهستان حومه بخش زرنند شهرستان کرمان .

۷ ک جنوب زرنند - سر راه فرعی زرنند - کرمان .
جلگه - میدل - سکنه ۶۵۳ - شیمه - فارسی .

آب از قنات - محصول غلات پسته پنبه - شغل زراعت - راه مالرو
بهاء آباد - ده از دهستان انار شهرستان رفسنجان .

۸۲ ک شمال باختری رفسنجان - کنار جاده شوسه رفسنجان به یزد .

جلگه - سردسیر - سکنه ۷۰ - شیمه - فارسی .
آب از قنات - محصول غلات پسته پنبه - شغل زراعت - کلیم باقی راه شوسه -

بهارستان - *bahârestân* - ده کوچکی است از بخش ماهان شهرستان کرمان .

۱۳ ک جنوب ماهان ۱۰ ک شوسه بم - کرمان - سکنه ۱۲ نفر .
مزدعه بی بی گرامی جزء این ده است .

بهارستان - ده کوچکی است از دهستان سربنان بخش زرنند شهرستان کرمان .

۲۵ ک شمال خاوری زرنند - ۹ ک خاور راه مالرو زرنند - راور سکنه ۷ نفر .

بهتک - *bohtak* - ده کوچکیست از بخش سرباز شهرستان ایران شهر .

۷ ک جنوب سرباز - ۶ ک خاور سرباز به پارود - سکنه ۴۰ نفر .
بهتیش - *behtic* - ده کوچکی است از دهستان انکهران بخش کهنوج شهرستان جیرفت .

۱۹۰ ک جنوب کهنوج - ۶ ک خاور راه مالرو انکهران - کهنوج .
سکنه ۴۰ نفر .

بهجت آباد - *behjat-âbâd* - ده از دهستان کشکومیه شهرستان رفسنجان .

۳۷ ک شمال باختری رفسنجان - ۷ ک خاور شوسه رفسنجان به یزد .
جلگه - سردسیر - سکنه ۲۲۹ - شیمه - فارسی .

آب از قنات - محصول غلات پسته پنبه - شغل زراعت - راه فرعی .
بهجت آباد - ده کوچکی است از دهستان حومه خاوری شهرستان رفسنجان .

۱۱ ک شمال باختری رفسنجان - ۱۰ ک شمال شوسه رفسنجان به یزد سکنه ۵ خانوار .

بهجت آباد - ده کوچکی است از دهستان قنومه بخش زرند شهرستان کرمان .

۱۴ک شمال باختری زرند - ۴ک جنوب راه مالروزندت - بافق - سکنه ۴ نفر .

بهجرد - behjerd - ده از دهستان حومه بخش مشیز شهرستان سیرجان .

۱ک جنوب مشیز - ۱ک جنوب راه شوسه کرمان - سیرجان - جلگه سردسیر - سکنه ۷۰۰ - شیعه - فارسی .

آب از قنات - محصول غلات حبوبات - تریاک میوه - شغل زراعت مکاری - راه شوسه .

بهجرد - ده از دهستان سبزواران بخش مرکزی شهرستان جیرفت ۳ک جنوب سبزواران - ۱ک راه فرعی - کهنوج - سبزواران .

جلگه - گرمسیر - مالاریائی - سکنه ۶۸ - شیعه - فارسی .

آب از رودخانه هلیل - محصول غلات - شغل زراعت چغزاه مالرو **بهجرد آباد** - behjerd-âbâd - ده از دهستان نازیل بخش خاش شهرستان زاهدان .

۶۵ک شمال باختری خاش - ۱۰ک خاور شوسه خاش بزاهدان - جلگه - گرمسیر - متدل - سکنه ۲۰۰ - سنی - بلوچی .

آب از قنات - محصول غلات لبنیات ذرت - شغل زراعت گله داری راه مالرو - ساکنین از طایفه ریگی هستند .

بهر آسمان - bahr-âsemân - نام یکی از دهستانهای ننگرگانه بخش ساردویی شهرستان جیرفت .

این دهستان در جنوب ساردویی واقع و حدود آن بشرح زیر است .

از طرف شمال به دهستان ساردویی از خاور به دهستان دلفاراد از جنوب به دهستان اسفند که از باختر به دهستان بزنجان .

وضع طبیعی - این دهستان کوهستانی و تمام قراء آن در دره ها احداث و تمام دهستان از جنگل پوشیده شده هوای آن سردسیر

آب از رودخانه و چشمه سار - محصولات عمده حبوبات لبنیات .

این دهستان از ۱۱۱ آبادی بزرگ و کوچک تشکیل شده جمعیت آن در حدود ۱۸۸۴ نفر مرکز دهستان قریه زمین حسین است .

بهر آسمان - ده از بخش ساردویی شهرستان جیرفت .

۴۰ک جنوب ساردویی - ۱۵ک جنوب راه مالرو بافت - ساردویی کوهستانی - سردسیر - سکنه ۳۰۰ نفر - شیعه - فارسی .

آب از چشمه - محصول غلات حبوبات میوه جات - شغل زراعت راه مالرو .

بهرام بیگی - bahrâm-beygi - ده از دهستان پهنی بخش میناب شهرستان بندرعباس .

۵ک شمال باختری میناب - ۴ک باختر راه فرعی میناب - کهنوج - جلگه - گرمسیر - مالاریائی - سکنه ۱۰۰ - شیعه - فارسی .

آب از رودخانه - محصول خرما مرکبات - شغل زراعت - راه مالرو .

مزرعه سبزی علی جزء این ده است .

بهرامجرد - bahrâmjerd - ده کوچکیست از بخش راین شهرستان بم .

۴ک خاور راین - ۵ک جنوب راه فرعی راین به نی بند - سکنه ۳۵ نفر .

بهرامی - bahrâmi - ده کوچکیست از دهستان سبزواران بخش مرکزی شهرستان جیرفت .

۷ک جنوب سبزواران - ۵ک خاور راه فرعی سبزواران - کهنوج - سکنه ۱۵ نفر .

بهرامی - ده از دهستان دلفاراد بخش ساردویی - شهرستان جیرفت .

۱۰۰ک جنوب خاوری ساردویی - ۷ک خاور راه مالرو - ساردویی جیرفت .

کوهستانی - سردسیر - سکنه ۵۳ - شیعه - فارسی .

آب از قنات - محصول غلات حبوبات - شغل زراعت - راه مالرو

بهرغ - behroq - ده از دهستان شلیل بخش مرکزی شهرستان بندرعباس .

۶۰ک شمال خاوری بندرعباس - ۴ک شمال راه مالرو سیاهو - شلیل - کوهستانی - گرمسیر - سکنه ۲۶۴ - شیعه - فارسی .

آب از رودخانه - محصول خرما - شغل زراعت - راه مالرو

بهرمان - bahremân - ده از دهستان نوق شهرستان رفسنجان .

۶۲ک شمال باختری رفسنجان - کنار راه مالرو رفسنجان به بافق جلگه - سردسیر - سکنه ۳۰۰ - شیعه - فارسی .

آب از قنات - محصول غلات لبنیات پسته پنبه - شغل زراعت گله داری گل - بافی - راه فرعی .

بهشت آباد - behect - âbâd - ده از دهستان کشتکویی شهرستان رفسنجان .

۴۷ک شمال باختری رفسنجان - ۷ک خاور شوسه رفسنجان به یزد - جلگه - سردسیر - سکنه ۴۰۰ - شیعه - فارسی .

آب از قنات - محصول غلات پسته پنبه - شغل زراعت - گلیم کرباس - بافی - راه فرعی .

بهشت آباد - ده کوچکی است از دهستان انگهران بخش کهنوج شهرستان جیرفت .

۲۲۰ک جنوب کهنوج - سر راه مالرو انگهران جاسک - سکنه ۲۰ نفر

بهکن - bəhkan - ده از دهستان گوغر بخش بافت شهرستان سیرجان .

بیاض - ده کوچکی است از دهستان حشون بخش بافت شهرستان سیرجان .

۳۶ ک جنوب باختری بافت - سر راه مارو حشون - دشت آب سکنه ۲۰ نفر .

بیاهی - **beyâhî** - ده کوچکی است از دهستان گابریک بخش جاسک شهرستان بندرعباس .

۱۶ ک خاور جاسک - ۱۶ ک جنوب راه مارو جاسک - چاه بهار - سکنه ۳۰ نفر .

بی بی حیات - **bibi-hayât** - ده از دهستان خانمان شهرستان رفسنجان .

۵۷ ک شمال خاوری رفسنجان - ۲۳ ک شمال شوسه رفسنجان به کرمان .

کوهستانی - سردسیر - سکنه ۲۷۰ - شیعه - فارسی .

آب از قنات ورود آب کم - محصول غلات حبوبات لبنیات - شغل زراعت گله داری - راه فرعی - بنای زیارتگاه بی بی حیات قدیمی است و تاریخ بنای آن ۳۰۵ هجری می باشد .

مزارع آب دشت در ۳ ک شمال بی بی حیات واقع است .

بی بی دوست - **bibi-dust** - ده از بخش پست آب شهرستان زابل ۷ ک شمال خاوری بنجار - کنار راه مارو زابل به ده دوست مجید

جلگه - گرم معتدل - سکنه ۷۹ - شیعه - فارسی بلوچی .

آب از رودخانه هیرمند - غلات لبنیات - شغل زراعت گله داری - کرباس بافی - راه مارو .

بی تارس - **bi-tars** - ده کوچکی است از دهستان گور بخش ساردویه شهرستان جیرفت - ۴۳ ک جنوب خاوری ساردویه .

۵ ک شمال راه مارو ساردویه - دوازده سکنه ۱۲ نفر .

بیو استو - **bid-estu** - ده از دهستان کوشه بخش خاش شهرستان زاهدان .

۵۵ ک شمال خاش - ۲۵ ک خاور شوسه خاش به زاهدان .

کوهستانی - گرم معتدل - سکنه ۶۰ - سنی - بلوچی .

آب از رودخانه - محصول غلات لبنیات - شغل زراعت گله داری - راه مارو .

بیدان - **bidân** - ده از دهستان بزنجان بخش بافت شهرستان سیرجان .

۱۳ ک شمال خاوری بافت - ۴ ک شمال خاوری راه فرعی بافت قلمه عسکر .

کوهستانی - سردسیر - سکنه ۵۰ - شیعه - فارسی .

آب از قنات محصول غلات حبوبات تریاک - شغل زراعت - راه مارو **بیدان** - ده کوچکیست از دهستان مرغک بخش راین شهرستان بم .

۷۷ ک جنوب خاوری راین - کنار شوسه بم به جیرفت سکنه ۴۰ نفر

۲۸ ک شمال باختری بافت - سر راه فرعی بافت گوغر .

کوهستانی - سردسیر - سکنه ۶۰۰ - شیعه - فارسی .

آب از چشمه - محصول غلات حبوبات - شغل مردان زراعت مال داری راه فرعی .

مزارع جوکار - مارموتیه جزء این ده است - ساکنین از طایفه افشار هستند .

بهدی - **bahmadi** - ده از دهستان حومه بخش جاسک شهرستان بندرعباس .

۱ ک شمال باختری جاسک - سر راه مارو میناب - جاسک .

جلگه - گرمسیر - سکنه ۳۵۰ - سنی - بلوچی .

آب از چاه - محصول غلات - شغل زراعت - راه مارو . پاسگاه ژاندارمری دارد .

بهمن آبا - **bahman-âbâd** - ده از دهستان کنکویه شهرستان رفسنجان .

۲۷ ک شمال باختری رفسنجان - ۸ ک خاور شوسه رفسنجان به یزد .

جلگه - سردسیر - سکنه ۴۵۰ - شیعه - فارسی .

آب از قنات - محصول غلات پسته پنبه لبنیات - شغل زراعت گله داری - گلیم کرباس بافی - راه فرعی .

بهمن آبا - ده کوچکی است از بخش شهداد شهرستان کرمان . ۸۲ ک جنوب خاوری شهداد - سر راه مارو کثیت - دهو سکنه ۱۲ نفر .

بهمنی - **bahmani** - نام یکی از دهستان های بخش میناب شهرستان بندرعباس .

در جنوب خاوری میناب واقع محدود است آن از شمال بدهستان پامین شهر از خاور بدهستان حومه از جنوب بدهستان دهواز باختر بدهستان شیل این دهستان در جلگه واقع شده هوای آن گرم مرطوب است

آب از رودخانه میناب - محصول خرما غلات - شغل زراعت - زبان مادری سکنه فارسی مذهب شیعه - راه مارو .

از ۹ آبادی بزرگ و کوچک تشکیل شده جمعیت آن ۷۸۹۰ نفر مرکز دهستان قریه بهمنی قراء مهم آن حکمی - فخر آباد ده وسطی

بهمنی - ده مرکز دهستان بخش میناب شهرستان بندرعباس . ۵ ک شمال باختری میناب - ۴ ک باختر راه فرعی میناب - کهنوج .

جلگه - گرمسیر - سکنه ۶۰۰ - شیعه - فارسی .

آب از رودخانه - محصول خرما مرکبات - شغل زراعت راه مارو مزرعه سرگم - قاسم جلائی جزء این ده است .

بیاض - **bayâz** - ده از دهستان کشکویه شهرستان رفسنجان . ۶۰ ک شمال باختری رفسنجان - کنار شوسه رفسنجان به یزد .

جلگه - سردسیر - سکنه ۵۵۰ - شیعه - فارسی .

آب از رشته قنات و گاهی رودخانه - محصول غلات پسته پنبه لبنیات - شغل زراعت گله داری - راه شوسه - امتحان خطه تلکراف

و پاسگاه ژاندارمری دارد .

بیدان - ده کوچکی است از دهستان سربنان بخش زرنند شهرستان کرمان .

۶۸ ک شمال خاوری زرنند - ۴ ک باختر راه مال رو چترود - راور
سکته ۲۰ نفر .

بیدان - ده کوچکی است از دهستان رودخانه بخش میناب شهرستان بندرعباس .

۹۵ ک شمال میناب - ۱۲ ک خاور راه مالرو میناب - گلاشکرد -
سکته ۱۵ نفر .

بیدان پهن - *bidân-pahn* - ده کوچکیست از دهستان کوهبنان بخش راور شهرستان کرمان .

۷۱ ک شمال باختری راور - ۱۸ ک شمال راه فرعی کوهبنان به راور
سکته ۳۰ نفر .

بیدان خواجه - *bidân-xâje* - ده کوچکیست از دهستان کوهبنان بخش راور شهرستان کرمان .

۶۹ ک شمال باختری راور - ۱۳ ک شمال راه فرعی راور به یزد -
سکته ۵۰ نفر .

بید خواب - *bid-xâb* - ده از دهستان پاریز بخش مرکزی شهرستان سیرجان .

۵۰ ک شمال خاوری سعید آباد - ۴ ک شمال راه شوسه کرمان -
سیرجان .

کوهستانی - سردسیر - سکته ۱۵۰ - شیعه - فارسی .

آب از قنات - محصول غلات حبوبات - شغل زراعت - راه مالرو .
بیدخوان - *bid-xân* - ده از دهستان حومه بخش جز شهرستان

سیرجان - ۴۰ ک جنوب جز - سر راه مالرو گوغر - خبر .

کوهستانی - سردسیر - سکته ۱۲۰۰ - شیعه - فارسی .

آب از رودخانه - محصول غلات حبوبات تریاک - شغل زراعت -
راه مالرو .

بیدخیری - *bid-xeyri* - مرکز دهستان کوه پنج بخش مرکزی شهرستان سیرجان .

۷۰ ک شمال خاوری سعید آباد - سر راه شوسه کرمان - سیرجان .
کوهستانی - سردسیر - سکته ۱۳۱ - شیعه - فارسی .

آب از چشمه - محصول غلات حبوبات انگور گردو - شغل زراعت
مال داری - راه شوسه - مزرعه شینوئیه جزء این ده است .

بیدخیری - ده کوچکی است از دهستان سبزواران

بخش مرکزی شهرستان جیرفت .

۶ ک جنوب خاوری - سبزواران - کنار راه فرعی عمرآباد سبزواران .
سکته ۳۲ نفر .

بیدران - *biderân* - ده از دهستان حومه بخش مرکزی شهرستان بم .

۷ ک باختر بم - ۱ ک شمال شوسه بم به کرمان .

جلگه - گرمسیر - سکته ۴۲۵ - شیعه - فارسی .

آب از رودخانه - محصول غلات خرما - شغل زراعت - راه فرعی .

بید زاغ - *bid-zâq* - ده از دهستان گور بخش ساردوئیه شهرستان جیرفت .

۴۲ ک جنوب خاوری ساردوئیه - ۱ ک شمال راه مالرو دازین
ساردوئیه .

کوهستانی - سردسیر - سکته ۴۳ - شیعه - فارسی .

آب از چشمه و قنات - محصول غلات حبوبات - شغل زراعت گله داری
راه مالرو .

بید زغ - ده کوچکیست از دهستان مرغک بخش رایسن
شهرستان بم .

۷۹ ک جنوب خاوری رایسن - کنار شوسه جیرفت به بم - سکته ۲۰ نفر

بید زرین - *bid-zarrin* - ده از دهستان پاریز بخش مرکزی شهرستان سیرجان .

۸۰ ک شمال خاوری سعید آباد - سر راه مالرو حوری - گوئین .
کوهستانی - سردسیر - سکته ۱۵۰ - شیعه - فارسی .

آب از قنات - محصول غلات حبوبات - شغل زراعت - راه مالرو .
بید زنگل - *bid-zangol* - ده کوچکیست از دهستان مرغک

بختر این شهرستان بم .

۸۱ ک جنوب خاوری رایسن - کنار شوسه جیرفت به بم - سکته
۳۰ نفر .

بید سوخته - *bid-suxte* - ده کوچکی است از دهستان هنزاب بخش ساردوئیه شهرستان جیرفت .

۲۶ ک شمال باختری ساردوئیه - ۷ ک شمال راه مالرو بافت -
ساردوئیه - سکته ۳۰ نفر .

بید شک - *bideck* - ده از دهستان کیسگان بخش بافت شهرستان سیرجان .

۱۰ ک شمال بافت - سر راه فرعی بافت - قلعه عسکر .

کوهستانی - سردسیر - سکته ۶۸ - شیعه - فارسی .

آب از چشمه - محصول غلات حبوبات - شغل زراعت - صنایع دستی
قالی بافی بدون نقشه - راه فرعی .

مزارع بانگور - ماستی - جوکار جزء این ده است .

بید شک - ده از دهستان خبر - شهرستان سیرجان .

۷۲ ک جنوب باختری بافت - سر راه مالرو خبر - چاه جنوک .

کوهستانی - سردسیر - سکته ۵۰ - شیعه - فارسی .

آب از قنات - محصول غلات حبوبات - شغل زراعت - راه مالرو .
بید شک - ده از دهستان مسکون بخش جبال بازر شهرستان

جیرفت .

۶۲ ک جنوب خاوری مسکون - ۸ ک جنوب راه مالرو کرونک

مسکون .

بید کک - bid-kack - ده کوچکی است از دهستان حومه
بخش مشیز شهرستان سیرجان .

۲۶ ک جنوب مشیز - سر راه مالرو بید خوان مشیز - سکنه
۴۴ نفر .

بید کنگ بالا - bid-kanag-bâlâ - ده کوچکیست از دهستان
لادیز بخش میرجاوه شهرستان زاهدان .

۴۲ ک جنوب باختری میرجاوه - ۲۳ ک باختر راه فرعی میرجاوه بخش
سکنه ۴۵ نفر .

بید کنگ پایین - bid-kanag-pâin - ده از دهستان
لادیز بخش میرجاوه شهرستان زاهدان .

۴۳ ک جنوب باختری میرجاوه - ۲۴ ک باختر میرجاوه به خاش
کوهستانی - گرمسیر معتدل - سکنه ۱۰۰ - سنی - بلوچی .
آب از قنات - محصول غلات پنبه لبنیات - شغل زراعت گله داری
راه مالرو .

بید گردویی - bid-gerduiyye - ده از دهستان فتح آباد
بخش بافت شهرستان سیرجان .

۲۰ ک شمال باختری بافت - سر راه فرعی گوغر - حشون
جلگه - سردسیر - سکنه ۹۸ - شیعه - فارسی .

آب از قنات - محصول غلات حبوبات - شغل زراعت - راه فرعی
مزارع چنار - ۱۲ امام - چنارتیران - ملک آباد جزء این ده است
ساکنین از طایفه افشار هستند .

بید مهر - bid-mehr - ده از دهستان جمیل آباد بخش
بافت شهرستان سیرجان .

۱۰ ک جنوب باختری بافت - ۴ ک جنوب راه فرعی بافت - سیرجان
جلگه - سردسیر - سکنه ۶۲ - شیعه - فارسی .

آب از قنات چشمه - محصول غلات حبوبات تریاک - شغل زراعت
راه مالرو .

مزارع ده رضا - باغو و بران جزء این ده است .

ساکنین از طایفه افشار هستند .

بیدو - bidu - ده از بخش ساردویی شهرستان جیرفت .

۲ ک جنوب ساردویی - ۸ ک جنوب راه مالرو ساردویی - بافت
کوهستانی - سردسیر - سکنه ۴۹ - شیعه - فارسی .

آب از قنات - محصول غلات حبوبات - شغل زراعت -
راه مالرو .

بیدو - ده کوچکی است از دهستان رودخانه بخش میناب شهرستان
بندرعباس .

۹۶ ک شمال میناب - ۵ ک خاور راه مالرو گلاشکرد - میناب
سکنه ۲۵ نفر - مزرعه بندر نورو جزء این ده است .

بیدو - ده کوچکی است از دهستان حصن بخش زرنند شهرستان
کرمان .

کوهستانی - سردسیر - سکنه ۵۰ - شیعه - فارسی .

آب از چشمه - محصول غلات حبوبات لبنیات - شغل زراعت گله داری
راه مالرو - مزارع ده بان - ریگو - دره چنار جزء این ده است .

بید شمال - bid-cemâl - ده کوچکی است از دهستان دلفار
بخش ساردویی شهرستان جیرفت .

۸۷ ک جنوب خاوری ساردویی - سر راه مالرو ساردویی - جیرفت
سکنه ۷ نفر .

بید شهابی - bid-cahâbi - ده کوچکی است از دهستان حومه
بخش مشیز شهرستان سیرجان .

۲۶ ک جنوب مشیز - ۲ ک باختر راه مارو بید خوان مشیز -
سکنه ۲۵ نفر .

بید شیرین - bid-cirin - ده از دهستان گروه بخش ساردویی
شهرستان جیرفت .

۲۰ ک شمال ساردویی - ۱۵ ک باختر راه مالرو این ساردویی
کوهستانی - سردسیر - سکنه ۵۹ - شیعه - فارسی .

آب از رودخانه - محصول غلات حبوبات تریاک میوه - شغل
زراعت - صنایع دستی پارچه بافی راه مالرو - ساکنین از طایفه
مهنی هستند .

بید شیرین - ده کوچکی است از دهستان هنز بخش ساردویی
شهرستان جیرفت .

۲۵ ک شمال باختری ساردویی - ۵۰ ک شمال راه مالرو بافت
ساردویی - سکنه ۳۸ نفر .

بیدک - bidak - ده از دهستان گوشه بخش خاش شهرستان
زاهدان .

۵۸ ک شمال باختری خاش - ۶ ک باختر شوسه خاش به زاهدان
کوهستانی - گرمسیر معتدل - سکنه ۷۰ - سنی - بلوچی .

آب از قنات - محصول غلات پنبه - شغل زراعت - راه مالرو - ساکنین
از طایفه ریگی هستند .

بیدک - ده کوچکی است از دهستان رودبار بخش کهنوج شهرستان
جیرفت .

۲۵ ک جنوب خاوری کهنوج - ۴ ک خاور راه مالرو کهنوج کلات
گنج - سکنه ۳۰ نفر .

بید کالک - bid-kâlak - ده کوچکی است از دهستان قلعه عسکر
بخش مشیز شهرستان سیرجان .

۵۰ ک جنوب خاوری مشیز - سر راه مالرو قلعه عسکر - بیدخوان
سکنه ۱۲ نفر .

بید کریم - bid-karim - ده کوچکیست از بخش راین
شهرستان بم .

۲ ک جنوب باختری راین - ۳ ک جنوب راه فرعی راین به نی بید
سکنه ۳ خانوار .

۳۵ ک جنوب باختری زرنند - ۲۱ ک باختر راه مالرو - زرنند -
رفسنجان - سکنه ۸ نفر.

پیدوئی - ده کوچکی است از دهستان دشت خاک بخش زرنند
شهرستان کرمان .

۴۵ ک شمال خاوری زرنند - ۶ ک راه سربنان راور - سکنه ۴ نفر.
پیدوئی - biduiyye - ده از دهستان احمدی بخش سعادت آباد
شهرستان بندرعباس .

۱۱۳ ک خاور حاجی آباد - سرراه مالرو میناب - فارغان
کوهستانی - گرمسیر - سکنه ۱۱۲ شیعه - فارسی .

آب از قنات - محصول خرما غلات - شغل زراعت - راه مالرو
پیدوئی - ده کوچکی است از دهستان حصن بخش زرنند شهرستان
کرمان .

۳۶ ک باختر زرنند - ۱۹ ک باختر راه مالرو زرنند - رفسنجان
سکنه ۳۷ نفر.

پیدوئی - ده کوچکی است از دهستان حرجند بخش مرکزی
شهرستان کرمان .

۹۰ ک شمال باختری کرمان - سرراه مالرو کرمان - شاهزاده محمد
سکنه ۲۵ نفر .

پیدوئی - ده کوچکی است از دهستان کوهستان بخش راور
شهرستان کرمان .

۸۵ ک شمال باختری راور - ۱۷ ک شمال راه فرعی کوهستان
به یزد - سکنه ۳ خانوار .

پیدوئی سیمک - bid uiyye-simk - ده از دهستان
درختگان بخش مرکزی شهرستان کرمان .

۳۵ ک شمال خاوری کرمان - ۷ ک شمال راه مالرو - کرمان
شهاد .

کوهستانی - سردسیر - سکنه ۱۰۰ - شیعه - فارسی .
آب از قنات - محصول غلات حبوبات تریاک - شغل زراعت -
راه مالرو .

پیدوری - biduri - ده از دهستان گور بخش ساردویی
شهرستان جیرفت .

۴۲ ک جنوب خاوری ساردویی - ۱ ک شمال راه مالرو دازین
ساردویی - کوهستانی - سردسیر - سکنه ۵۵ - شیعه - فارسی .
آب از رودخانه - محصول غلات حبوبات - شغل زراعت -
راه مالرو .

بیر - bir - ده از دهستان کنارک شهرستان چاه بهار .
۸۱ ک باختر چاه بهار - ۷ ک شمال دریا .

چلگه - گرمسیر - مالاریایی - سکنه ۲۰۰ - سنی بلوچی .
آب از چاه و باران - محصول غلات زرت لبنیات - شغل زراعت گله داری
راه مالرو .

بیر بالآ - bir-bâlâ - ده از دهستان کنارک شهرستان
چاه بهار .

۸۰ ک باختر چاه بهار - ۳ ک شمال راه مالرو چاه بهار - جاسک
چلگه - گرمسیر - مالاریایی - سکنه ۸۵ - سنی - بلوچی .
آب از چاه و باران - محصول غلات خرما لبنیات - شغل زراعت گله داری
راه مالرو .

بیری دپ - biri-dap - ده کوچکی است از دهستان کنارک
شهرستان چاه بهار - ۸۲ ک باختر چاه بهار - کنار راه مالرو .
چاه بهار به جاسک - سکنه ۴ خانوار .

بی زوئی - pizanuiyye - ده از دهستان رابر بخش بافت
شهرستان سیرجان .

۳۵ ک خاور بافت - سرراه مالرو رابر - لاله زار .

کوهستانی - سردسیر - سکنه ۳۵ - شیعه - فارسی .

آب از رودخانه - محصول غلات حبوبات - شغل زراعت - صنایع
دستی قالی بافی بدون نقشه - راه مالرو .
مزرعه اردیکان جزء این ده است .

بیزو - biznd - ده از دهستان مسکوتان بخش بپور
شهرستان ایرانشهر .

۷۰ ک جنوب بپور - ۲۰ ک باختر شوشه بپور به چاه بهار .

کوهستانی - گرمسیر - سکنه ۷۵۰ - سنی - بلوچی .

آب از قنات - محصول غلات برنج خرما زرت لبنیات
شغل زراعت گله داری - لبافی .

بیژن آباء - bijan-âbâd - ده کوچکی است از دهستان
سبزواران بخش مرکزی شهرستان جیرفت .

۱۵ ک جنوب سبزواران - ۳ ک باختر رودخانه هلیل - سکنه ۱۵ نفر

بی سله - bi-sale - ده کوچکی است از دهستان شهوار بخش میناب
شهرستان بندرعباس .

۱۲ ک شمال میناب - ۲ ک باختر راه فرعی شیل - میناب
سکنه ۲۰ نفر .

بیشه - bice - ده از دهستان چهار فرسخ بخش شهاد
شهرستان کرمان .

۱۶ ک شمال شهاد - ۱۲ ک خاور راه مالرو شهاد - راور .

چلگه - گرمسیر - سکنه ۵۰ - شیعه - فارسی .

آب از قنات و رودخانه محصول خرما غلات مرکبات - شغل زراعت
راه مالرو .

بیکا - bikâ - ده از دهستان رودان بخش میناب شهرستان
بندرعباس .

۳۸ ک شمال میناب - ۷ ک باختر راه فرعی کهنوج - میناب .

کوهستانی - گرمسیر - سکنه ۲۵۰۰ - شیعه - فارسی .

بیل آباء - bil-âbâd - ده کوچکیست از دهستان حومه
بخش زرنند شهرستان کرمان .

۲۳ ک شمال باختری زرنند - ۲ ک شمال راه مالرو زرنند - بافق .
سکنه ۴ نفر .

بیل پیر - bil-pir - ده کوچکیست از بخش نیک شهر
شهرستان چاه بهار .

۱۵ ک باختر نیک شهر - ۱۵ ک باختر شوشه چاه بهار به ایرانشهر .
سکنه ۳۵ نفر .

بیورج - bivraj - ده از دهستان انگرهران بخش کهنوج
شهرستان جیرفت .

۱۷۰ ک جنوب کهنوج - سر راه مالرو انگرهران - رودان .

کوهستانی - گرمسیر - سکنه ۴۰۰ - شیعه - فارسی .
آب از قنات - محصول خرما غلات - شغل زراعت مکاری - راه مالرو

آب از رودخانه - محصول خرما مرکبات - شغل زراعت -
راه مالرو .

بیگان - bigân - ده از بخش سرباز شهرستان ایرانشهر .
۸ ک خاور سرباز - کنار راه مالرو سرباز به ذابلی .

کوهستانی - گرمسیر مالاریائی - سکنه ۶۰ - سنی - بلوچی .
آب از رودخانه - محصول غلات خرما لبنیات برنج کاری - شغل
زراعت گله داری - راه مالرو - طایفه سرباز .

بیلانی - bilâi - ده مرکز دهستان سیریک بخش میناب
شهرستان بندرعباس .

۱۶ ک جنوب میناب - سر راه مالرو جاسک - میناب .

چلگه - گرمسیر - سکنه ۸۰۰ - سنی بلوچی فارسی .

آب از چاه - محصول خرما - شغل زراعت - راه مالرو .
دبستان - گمرک - بادگان نظامی - پاسگاه گارد مسلح گمرک دارد .

پ

پ - ا

پ - ا

پائین شهر - pân-cahr - نام یکی از دهستانهای هشت گانه بخش
میناب شهرستان بندرعباس .

محدود است از شمال و خاور به دهستان شهوار از جنوب به دهستان
بهمنی از باختر به دهستان شلیل .

چلگه - هوا گرم مرطوب آب از رودخانه محصول خرما مرکبات -
شغل زراعت مکاری - زبان فارسی - مذهب شیعه .

این دهستان از ۱۰ آبادی بزرگ و کوچک تشکیل شده جمعیت آن
در حدود ۵۹۰۰ نفر است مرکز دهستان قریه سرریگان قراه مهم
آن کلیبی - حاجی آباد و سبتهی است .

پائین شهر - ده از بخش نیک شهر شهرستان چاه بهار .

۲۲ ک شمال نیک شهر - کنار راه مالرو نیک شهر بجانف .

کوهستانی - گرمسیر مالاریائی - سکنه ۲۰۰ - سنی - بلوچی .
آب از رودخانه - محصول برنج خرما لبنیات - شغل زراعت گله داری
راه مالرو .

پائین - pân - ده از دهستان گور بخش ساردوئیه شهرستان
جیرفت .

۰ ک جنوب خاوری ساردوئیه - ۳ ک جنوب راه مالرو دارزین -
ساردوئیه - کوهستانی - سردسیر - سکنه ۴۵ - شیعه - فارسی .
آب از رودخانه - محصول غلات حبوبات - شغل زراعت گله داری
راه مالرو .

ساکنین از طایفه مهنی هستند .

پائین درب - pân-darb - ده از دهستان سرو بزن بخش ساردوئیه
شهرستان جیرفت .

۱۲ ک جنوب خاوری ساردوئیه - سر راه مالرو جیرفت - ساردوئیه
کوهستانی - سردسیر - سکنه ۷۰ - شیعه - فارسی .

آب از چشمه و رودخانه - محصول غلات حبوبات تریاک - شغل زراعت
گله داری - راه مالرو .

ساکنین از طایفه مهنی هستند .

پاتالی - **pâ-tali** ده اذدهستان سبزواران بخش مرکزی شهرستان
جیرفت .

۱۴۱ ک جنوب خاوری سبزواران - ۲ ک راه دوساری - کهنوج .

جلگه - گرمسیر - مالاریایمی - سکنه ۹۸ - شیعه - فارسی .

آب از قنات - محصول غلات - برنج - شغل زراعت - راه مالرو .
پاتمه‌ها - **pâ-tomhâ** - ده کوچکی است اذدهستان مسکون بخش
جبال بارز شهرستان جیرفت .

۵۰ ک جنوب خاوری مسکون - ۸ ک شمال راه فرعی - عنبرآباد سبزواران
سکنه ۱۰ نفر .

مزارع گل کنده - آب بند - در کرج - در داندل جزء این ده است .

پاتین بوغ - **pâdin-puq** - ده کوچکی است اذدهستان چانف بخش
بیمور شهرستان ایرانشهر .

۸۱ ک جنوب بیمور - کنار راه مالرو قصر قند بچانف - سکنه ۳۵ نفر

پارسان - **pârsân** - ده اذدهستان کوه پنج بخش مرکزی
شهرستان سیرجان .

۱۰۰ ک شمال خاوری سعیدآباد - ۳ ک شمال راه مالروده کوسه
گوداجر .

کوهستانی - سردسیر - سکنه ۱۲۵ - شیعه - فارسی .

آب از قنات - محصول غلات حبوبات لبنیات - شغل زراعت مالداري

راه مالرو - مزارع کندو - گنجشک - ریزو جزء این ده است .

ساکنین از طایفه قرانی هستند .

پارک - **pârak** - ده اذدهستان کنارک شهرستان چاه بهار .

۲۵ ک شمال چاه بهار - ۲ ک خاور شوشه چاه بهار به ایرانشهر .

جلگه - گرمسیر مالاریایمی - سکنه ۲۰۰ - سنی - بلوچی .

آب از چاه باران - محصول غلات لبنیات - شغل زراعت گله داری
راه فرعی .

پارک پاشن - **pârak-pâcen** - ده کوچکیست اذدهستان کنارک
شهرستان چاه بهار .

۳۹ ک شمال چاه بهار - ۲ ک باختر شوشه چاه بهار به ایرانشهر .

سکنه ۴۵ نفر .

پارود - **pârud** - ده اذبخش سرباز شهرستان ایرانشهر .

۳۱ ک جنوب سرباز - کنار راه مالرو سرباز به فیروزآباد .

کوهستانی - گرمسیر مالاریایمی - سکنه ۱۰۵۰ - سنی - بلوچی .

آب از رودخانه - محصول غلات برنج خرما - شغل زراعت .

راه مالرو - پاسگاه ژاندارمری و دبستان دارد .

پاریز - **pârîz** - یکی اذدهستانهای بخش مرکزی شهرستان
سیرجان .

این دهستان در شمال سعیدآباد واقع و حدود آن بشرح زیر است
از طرف شمال به شهرستان رفسنجان از خاور به دهستان کوه پنج

پالین شهر - ده کوچکی است اذدهستان رودان بخش میناب
شهرستان بندرعباس .

۵۰ ک شمال میناب - ۱ ک راه فرعی میناب - کهنوج
سکنه ۴۰ نفر .

پاسفید - **pâ-esfid** - ده اذدهستان کوه شهری بخش کهنوج
شهرستان جیرفت .

۱۴۰ ک جنوب کهنوج - ۳۰ ک خاور راه فرعی میناب - کهنوج .

کوهستانی - گرمسیر - سکنه ۸۰ نفر - شیعه - فارسی .

آب از چشمه - محصول خرما - شغل زراعت - راه مالرو .

پابره - **pâ-borre** - ده کوچکی است اذدهستان مسکون بخش جبال
بارز شهرستان جیرفت .

۲۵ ک جنوب خاوری مسکون - سر راه مالرو کرون - مسکون

سکنه ۸ نفر .

پابیدان - **pâ-bidnân** - ده کوچکی است اذدهستان سربان بخش
زرد شهرستان کرمان .

۵۳ ک شمال خاوری زرد - ۷ ک راه مالروزرد - راور .

سکنه ۸ نفر - دوزمرعه است .

پاپده - **pâ-pade** - ده کوچکی است اذدهستان حومه شهرستان بم
۱۳ ک باختر بم - ۲ ک شوشه بم به کرمان .

سکنه ۲۵ نفر .

پاتک - **pâtak** - ده کوچکی است اذدهستان انگهران بخش کهنوج
شهرستان جیرفت .

۲۰۰ ک جنوب کهنوج - سر راه مالرو انگهران جاسک .

سکنه ۴۵ نفر .

پاتک - ده کوچکی است اذدهستان انگهران بخش کهنوج شهرستان
جیرفت .

۲۰۰ ک جنوب کهنوج - سر راه مالرو میناب - انگهران

کوهستانی - گرمسیر - سکنه ۳۰ نفر .

پاتگون - **pâtgun** - ده اذدهستان لاشار بخش بیمور شهرستان
ایرانشهر .

۶۶ ک جنوب بیمور - کنار شوشه بیمور به چاه بهار .

کوهستانی - گرمسیر مالاریایمی - سکنه ۱۵۰ - سنی - بلوچی .

آب از قنات - محصول غلات خرما ذرت - شغل زراعت .

راه شوشه .

پاتل - **pâ-tal** - ده اذدهستان سیریک بخش میناب شهرستان
بندرعباس .

۴۵ ک جنوب میناب - سر راه مالرو جاسک - میناب - جلگه -

گرمسیر - سکنه ۶۰ - سنی - بلوچی .

آب از چاه - محصول غلات خرما - شغل زراعت .

مزارع چاه نارنج - سورگی - واداشت جزء این ده است .

از جنوب به دهستان زیدآباد از باختر به دهستان شهربابک - منطقه دهستان کوهستانی و دامنه جنگلی هوا سردسیر و نسبت بسایر دهستانهای بخش مرکزی سردتر است .

محصول عمده دهستان غلات حبوبات میوه جات تریاک لبنیات - شغل سکنه زراعت مکاری مال داری است این دهستان از ۱۵۱ آبادی بزرگ و کوچک تشکیل شده جمعیت آن در حدود ۸۸۰۰ نفر مرکز دهستان قصبه پاریز قراء مهم آن بسوجان بارچی محمدآباد گوداحمر - و متواست .

پاریز - قصبه مرکز دهستان پاریز بخش مرکزی شهرستان سیرجان .

۵۵ ک شمال سمیدآباد - سرراه فرعی رفسنجان - سیرجان - دامنه سردسیر - سکنه ۲۴۰۰ - شیعه - فارسی .

آب از قنات - محصول غلات حبوبات میوه جات لبنیات - شغل زراعت مال داری - دکان داری - مکاری صنایع دستی پارچه بافی - راه فرعی یک دبستان - پاسگاه نگهبانی - پست و تلفون دارد .

پازیارت - *pā-ziyārat* - ده از دهستان پائین شهر بخش میناب شهرستان بندرعباس .

۱۲ ک باختر میناب - سرراه فرعی میناب - بندرعباس .

جلگه - گرمسیر - مالاریائی - سکنه ۳۰۰ - شیعه - فارسی .

آب از رودخانه - محصول خرما - شغل زراعت - راه مالرو .

پا سفید - *pā-sefid* - ده کوچکی است از دهستان بهر آسمان بخش ساردویی شهرستان جیرفت .

۶۰ ک جنوب خاوری ساردویی - ۱۸ ک باختر راه مالرو - جیرفت - ساردویی - سکنه ۳ نفر .

پا سفیدان - *pā-sefidān* - ده از دهستان گلاشکرد بخش کهنوج شهرستان جیرفت .

۵۵ ک شمال باختری کهنوج - سرراه فرعی جیرفت - گلاشکرد کوهستانی - گرمسیر - سکنه ۱۸۰ - شیعه - فارسی .

آب از رودخانه - محصول خرما - شغل زراعت .

پا سفید کت گاو - *pā-sefid-kot-gāv* - ده کوچکی است از دهستان بهر آسمان بخش ساردویی شهرستان جیرفت .

۳۰ ک جنوب خاوری ساردویی - ۲۰ ک باختر راه مالرو - جیرفت - ساردویی سکنه ۵ نفر .

پاقلان - *pā-qalātān* - ده از دهستان شلیل بخش مرکزی شهرستان بندرعباس .

۶۶ ک شمال خاوری بندرعباس - ۳ ک شمال راه مالرو شلیل - بندرعباس .

جلگه - گرمسیر - سکنه ۳۲۱ - شیعه - فارسی .

آب از رودخانه و چشمه - محصول خرما - شغل زراعت - راه مالرو **پاقله** - *pā-qal'e* - ده از دهستان مرغک بخش راین شهرستان بم .

۷۵ ک جنوب خاوری راین - ۱ ک شوشه بم به جیرفت - کوهستانی - سردسیر - سکنه ۸۰ - شیعه - فارسی .

آب از چشمه و رودخانه - محصول غلات حبوبات لبنیات - شغل زراعت گله داری - کرباس برک بافی - راه فرعی .

پاقله - ده از دهستان گور بخش ساردویی شهرستان جیرفت - ۵۰ ک جنوب خاوری ساردویی - ۱ ک جنوب راه مالرو - دارزین ساردویی .

کوهستانی - سردسیر - سکنه ۴۱ شیعه - فارسی - آب از رودخانه محصول غلات حبوبات - شغل زراعت - راه مالرو .

پاقله - ده کوچکی است از دهستان بهر آسمان بخش ساردویی شهرستان جیرفت .

۳۶ ک جنوب ساردویی - ۱۵ ک جنوب راه مالرو - بافت -

ساردویی سکنه ۲۰ نفر - ساکنین از طایفه کوهستانی هستند .

پاقله - ده کوچکی است از دهستان حومه غربی شهرستان رفسنجان - ۳۸ ک جنوب رفسنجان - ۲۹ ک جنوب شوشه رفسنجان به یزد - سکنه ۱۵ نفر .

پاقله جبار - *pā-qal'e-jubbār* - ده از دهستان سرویزن بخش ساردویی شهرستان جیرفت .

۱۴ ک جنوب خاوری ساردویی - سرراه مالرو جیرفت - ساردویی کوهستانی - سردسیر - سکنه ۵۰ - شیعه - فارسی .

آب از چشمه - محصول غلات حبوبات تریاک - شغل زراعت گله داری راه مالرو - ساکنین از طایفه مهنی هستند .

پاکم - *pākam* - ده از دهستان منوجان بخش کهنوج شهرستان جیرفت .

۵۶ ک جنوب خاوری کهنوج - ۴ ک باختر راه فرعی کهنوج - میناب کوهستانی - گرمسیر - سکنه ۸۰ - شیعه - فارسی .

آب از قنات - محصول خرما غلات - شغل زراعت - راه مالرو .

پاکم - ده کوچکی است از دهستان رودخانه - بخش میناب شهرستان بندرعباس .

۹۵ ک شمال میناب - ۷ ک باختر راه مالرو میناب - گلاشکرد - سکنه ۲۵ نفر .

پاگدار - *pā-godār* - ده از دهستان گلاشکرد بخش کهنوج شهرستان جیرفت .

۷۲ ک شمال باختری کهنوج - ۵ ک باختر راه مالرو گلاشکرد بافت .

کوهستانی - گرمسیر - سکنه ۱۸۰ - شیعه - فارسی .

آب از رودخانه - محصول خرما غلات - شغل زراعت - راه مالرو .

پایگدار - ده از دهستان مسکون بخش جبال بارز شهرستان
جیرفت .

۱۵ ک شمال مسکون - سرراه شوشه بم - سبزواران .

کوهستانی - سرد سیر - سکنه ۶۰ - شیعه - فارسی .

آب قنات - محصول غلات حبوبات لبنیات .

شغل زراعت - صنایع دستی پارچه کرکی بافی .

پایگدار - ده از دهستان امجز بخش جبال بارز شهرستان
جیرفت .

۵۵ ک جنوب خاوری مسکون - سرراه مالرو مسکون کروک .

کوهستانی - سرد سیر - سکنه ۵۰ - شیعه - فارسی .

آب از چشمه - محصول غلات حبوبات لبنیات - شغل زراعت گله داری -
راه مالرو .

پایگدار - ده کوچکی است از دهستان حرجند بخش مرکزی شهرستان
کرمان .

۷۵ ک شمال باختری کرمان - ۶ ک شمال راه فرعی زرنند - چترود
سکنه ۱۰ نفر .

پای افراز - پای - ده کوچکی است از دهستان بهرآسمان
بخش ساردویی شهرستان جیرفت .

۳۰ ک جنوب باختری ساردویی - ۱۷ ک جنوب راه مالرو .

بافت - ساردویی - سکنه یک خانوار .

پای امامزاده - پای - ده کوچکی است از
دهستان چهار فرسخ بخش شهداد شهرستان کرمان .

۶ ک جنوب شهداد - ۶ ک راه مالرو کرمان - شهداد - سکنه ۱۵ نفر

پای بنه - پای - ده کوچکی است از دهستان تهرود بخش
راین شهرستان کرمان .

۳۸ ک جنوب خاوری راین - ۸ ک باختر شوشه کرمان بم

سکنه ۲ خانوار .

پای تم - پای - ده کوچکی است از دهستان سرمشک
بخش ساردویی شهرستان جیرفت .

۳۵ ک شمال باختری ساردویی - ۱۱ ک شمال راه مال رو بافت
ساردویی - سکنه ۲۲ نفر .

پای تم - ده کوچکی است از دهستان مرغک بخش راین شهرستان بم

۶۳ ک جنوب خاوری راین - ۱۸ ک خاور شوشه بم بجیرفت .

سکنه ۲۰ نفر .

پای زار - پای - ده کوچکی است از دهستان سرمشک بخش
ساردویی شهرستان جیرفت .

۴۸ ک شمال باختری ساردویی - ۱۴ ک شمال راه مال رو بافت -

ساردویی - سکنه ۱۴ نفر .

پای سبب - پای - ده از دهستان حرجند بخش مرکزی
شهرستان کرمان .

۶۶ ک شمال کرمان - باختر راه درختگان - سردو .

کوهستانی - سرد سیر - سکنه ۲۵۰ - شیعه - فارسی .

آب از قنات - محصول غلات حبوبات تریاک .

شغل زراعت - راه مالرو .

پای گدار - پای - ده کوچکی است از دهستان حتکن
بخش زرنند شهرستان کرمان .

۳۴ ک شمال خاوری زرنند - سرراه مال رو خانوک راور .

سکنه ۴ نفر .

پای گرد - پای - ده کوچکی است از دهستان بهرآسمان
بخش ساردویی شهرستان جیرفت .

۲۷ ک جنوب ساردویی - سرراه مالرو بافت - ساردویی سکنه

۲۰ نفر - ساکنین از طایفه مهنی هستند .

پای لار - پای - ده از دهستان شهداد بخش میناب شهرستان
بندرعباس .

۶ ک شمال میناب - سرراه فرعی کهنوج - میناب .

جلگه - گرمسیر - مالاریائی - سکنه ۱۲۰ - شیعه - فارسی .

آب از رودخانه - محصول خرما مرکبات - شغل زراعت - راه فرعی

پتار - پتار - ده از دهستان میرعبدی بخش دشتیاری شهرستان

چاه بهار .

۳۰ ک جنوب دشتیاری - ۸ ک باختر راه مال رود دشتیاری بربیس

جلگه - گرمسیر مالاریائی - سکنه ۱۵۰ - سنی - بلوچی .

آب از چاه باران - محصول حبوبات لبنیات ذرت - شغل زراعت گله

داری - راه مال رو - ساکنین از طایفه سردارزائی هستند .

پتکان - پتکان - ده از دهستان لاشار بخش سوران شهرستان
سراوان .

۶۱ ک جنوب سوران - کنار راه مال رو ایرافشان بسوران .

کوهستانی - گرمسیر مالاریائی - سکنه ۸۵ - سنی - بلوچی .

آب از قنات - محصول ذرت - شغل زراعت - راه مال رو .

پتکانو - پتکانو - ده کوچکی است از دهستان سیاهو بخش
مرکزی شهرستان بندرعباس .

۸۷ ک شمال خاوری بندرعباس - ۱۰ ک خاور راه شوشه -

بندرعباس - کرمان - کوهستانی گرمسیر - سکنه ۳۰ نفر .

پتکوییه - پتکوییه - ده از دهستان طارم بخش سعادت
آباد شهرستان بندرعباس .

۳۶ ک جنوب حاجی آباد - ۶ ک باختر راه شوشه بندرعباس - کرمان

جلگه - گرمسیر - سکنه ۴۴۱ - شیعه فارسی .

آب از رودخانه - محصول خرما غلات - شغل زراعت - راه مال رو .

پتکوییه - ده از دهستان حتکن بخش زرنند شهرستان کرمان .

۲۰ ک شمال خاوری زرنند - ۱۲ ک خاور فرعی زرنند - کرمان

دامنه - سرز سیر - سکنه ۱۳۵ - شیعه - فارسی .
 آب از قنات - محصول غلات - حبوبات - شغل زراعت - راه مالرو
پتکوییه - ده از دهستان حصن بخش زرنند شهرستان کرمان .
 ۳۰ ک جنوب باختری زرنند - ۱۲ ک خاور راه مال رو زرنند -
 رفسنجان - جلگه - معتدل - سکنه ۵۰ - شیعه - فارسی .
 آب از قنات - محصول غلات حبوبات پسته - پنبه شغل زراعت -
 راه مال رو .
پتکوییه - ده کوچکی است از دهستان درختنگان بخش مرکزی
 شهرستان کرمان .
 ۳۰ ک شمال کرمان - ۸ ک خاور راه مالرو شهداد - کرمان .
 سکنه ۸ نفر .
پتکوسر بان - patku-sar-bonân - ده کوچکی است از
 دهستان سربنان بخش زرنند شهرستان کرمان .
 ۳۰ ک شمال خاوری زرنند - سر راه مالرو زرنند راور .
 سکنه ۴ نفر .
پتگان - patgân - ده از دهستان کسوه شهری بخش کهنوج
 شهرستان جیرفت .
 ۱۴۵ ک جنوب کهنوج - ۱۰ ک خاور راه فرعی میناب - کهنوج
 کوهستانی - گرمسیر - سکنه ۶۰ نفر شیعه - فارسی .
 آب از قنات - محصول خرما - شغل زراعت - راه مال رو .
پتگی - patgi - ده کوچکی است از دهستان بسم پشت بخش
 مرکزی شهرستان سراوان .
 ۵۳ ک جنوب خاوری سراوان - ۲۸ ک جنوب راه فرعی کوهک
 به سراوان - سکنه ۲۵ نفر .
پت هان - pathân - ده کوچکیست از دهستان سیاهو بخش
 مرکزی شهرستان بندرعباس .
 ۱۱۵ ک شمال بندرعباس - ۵ ک شمال راه مال رو سیاهو -
 قلعه قاضی - سکنه ۳۰ نفر .
پدان - padân - ده کوچکی است از دهستان اسفندقه بخش
 ساردویی شهرستان جیرفت .
 ۱۲۶ ک جنوب ساردویی - ۵ ک جنوب راه فرعی جیرفت - بافت
 سکنه ۳۰ نفر .
پدم آباد - padom-âbâd - ده کوچکی است از دهستان
 بهرآسمان بخش ساردویی - شهرستان جیرفت .
 ۵۶ ک جنوب باختری ساردویی - سر راه مالرو بافت - جیرفت .
 سکنه ۲۰ نفر .
پدومی - padumi - ده از دهستان طارم بخش سعادت آباد
 شهرستان بندرعباس .

۱۳۰ ک جنوب باختری حاجی آباد - سر راه مالرو فین - فورک .
 جلگه - گرمسیر - سکنه ۵۰ - شیعه - فارسی .
 آب از قنات - محصول خرما - غلات شغل زراعت - راه مالرو .
پده - pade - ده کوچکیست از دهستان مرغک بخش راین
 شهرستان بم .
 ۶۲ ک جنوب خاوری راین - ۱۱ ک جنوب شوسه بم به کرمان .
 سکنه ۳۵ نفر .
پده ای - padai - د از بخش میان کنگی شهرستان زابل .
 ۱۰ ک شمال ده دوست محمد - نزدیک مرزا افغانستان .
 جلگه - گرم معتدل - سکنه ۱۲۶۶ - شیعه - سنی - فارسی - بلوچی .
 آب از رودخانه هیرمند - محصول غلات صیفی لپنیات - شغل زراعت
 گله داری - قالیچه گلیم کرباس بافی - راه مالرو .
پده بلند - pade-boland - ده کوچکی است از دهستان
 بهرآسمان بخش ساردویی شهرستان جیرفت .
 ۷۲ ک جنوب ساردویی - سر راه مالرو جیرفت - بافت - سکنه ۱۳ نفر
 ساکنین از طایفه مهنی هستند .
پده ها - padehâ - ده کوچکی است از دهستان بهرآسمان
 بخش ساردویی شهرستان جیرفت .
 ۴۷ ک جنوب خاوری ساردویی - ۲۵ ک باختر راه مالرو جیرفت
 ساردویی - سکنه ۸ نفر .
پر آور - parâvar - ده کوچکی است از دهستان گابریک بخش
 جاسک شهرستان بندرعباس .
 ۱۴۴ ک خاور جاسک - ۱۳ ک جنوب راه مالرو جاسک - چاه بهار -
 سکنه ۳۰ نفر .
پر چینه - parçine - ده کوچکیست از دهستان هیدوج بخش
 سوران شهرستان سراوان .
 ۲۹ ک جنوب خاوری سوران - ۸ ک راه مالرو سوران به ایرافشان
 سکنه ۲۵ نفر .
پرفغان - parfegân - ده از دهستان مرکزی شهرستان
 سراوان .
 ۸۵ ک جنوب خاوری سراوان - نزدیک مرز پاکستان .
 کوهستانی - گرمسیر مالاریایی - سکنه ۲۵۰ - سنی - بلوچی .
 آب از چشمه - محصول غلات خرما زرت لپنیات - شغل زراعت گله
 داری - راه مالرو .
پر گن - par-kan - ده کوچکیست از بخش زابل شهرستان
 سراوان - ۱۸ ک شمال زابل - کنار راه مالرو زابل به پیکوه
 سکنه ۳ خانوار .
پر گن - parkin - ده از دهستان بم پشت شهرستان سراوان .
 ۸۵ ک جنوب خاوری سراوان - نزدیک مرز پاکستان .

کوهستانی - گرمسیر - سکنه ۱۴۰ - شیعه - سنی - بلوچی - فارسی .
آب از چشمه - غلات خرما لبنیات - شغل زراعت گله داری - راه
مالرو - ساکنین از طایفه دازامی هستند .

پَرگان - **pargân** - ده از دهستان - حومه شهرستان سراوان .
۶ک جنوب خاوری سراوان - کنار شوسه سراوان به کوهک .

جلگه - گرمسیر - سکنه ۱۵۰ - سنی - بلوچی فارسی .
آب از قنات - محصول غلات خرما - شغل زراعت - راه شوسه
دبستان دارد .

پَرگان - **porgân** - ده کوچکیست از بخش سرباز شهرستان
ایرانشهر .

۶ک جنوب سرباز - کنار راه فرعی سرباز به فیروز آباد - سکنه
۴۰ نفر .

پَرمنوئییه - **parmanuiyye** - ده کوچکیست از دهستان
تهرود بخش راین شهرستان بم .

۴۱ ک جنوب خاوری راین - ۲ک جنوب شوسه بم به کرمان - سکنه
۲۰ نفر .

پَرواز - **parvâz** - ده کوچکی است از دهستان نمداد بخش
کهنوج شهرستان جیرفت .

۱۰۰ ک شمال خاوری کهنوج - ۷ک شمال باختری راه مالرو ریگان
کهنوج - کوهستانی - گرمسیر - سکنه ۳۰ نفر .

پَروم - **perum** - ده کوچکیست از دهستان ایرندگان بخش
خاش شهرستان زاهدان .

۷۲ ک جنوب خاش - ۱۸ک خاور شوسه زاهدان به ایرانشهر .
سکنه ۵۰ نفر .

پَرویز - **parviz** - ده کوچکیست از دهستان لادیز بخش میرجاوه
شهرستان زاهدان .

۲۳ ک جنوب باختری میرجاوه - ۵ک باختر راه فرعی میرجاوه به
خاش - سکنه ۳۵ نفر .

پَرِتقی - **pari-taqi** - ده از دهستان حومه بخش میناب شهرستان
بندرعباس .

۹ک جنوب خاوری میناب - سر راه فرعی راونگ - میناب .
جلگه - گرمسیر - مالاریائی - سکنه ۱۰۰۰ - شیعه - فارسی .

آب از رودخانه - محصول خرما مرکبات - شغل زراعت مکاری -
راه فرعی - مزرعه نو بنده مربوط باین ده است .

پَرِیواز - **parivâz** - ده کوچکیست از بخش راین شهرستان
بم - ۲۵ ک جنوب راین - ۳۲ ک باختر شوسه کرمان به بم - سکنه
۳۰ نفر .

پَسابندر - **pasâ-bandar** - ده از دهستان باهوکلان بخش
دشتیاری شهرستان چابهار .

۶۵ ک جنوب دشتیاری - کنار دریا .

جلگه - گرمسیر مالاریائی - سکنه ۲۰۰ - سنی - بلوچی .

آب از باران وچاه - محصول حبوبات لبنیات - شغل زراعت گله
داری - راه مالرو .

پَسْت تَرین - **past-tarin** - ده از دهستان گاوان بخش جبال
بارز شهرستان جیرفت .

۱۰۰ ک جنوب خاوری مسکون - ۲ک جنوب راه مالرو سبزواران .
ساکنین از طایفه کوه شاهی هستند .

کروک - جلگه - گرمسیر - سکنه ۵۰۰ - شیعه - فارسی .

آب از چشمه - محصول غلات - شغل زراعت - راه مالرو .

پَس غولِه - **pas-qule** - ده کوچکی است از دهستان دلفار
بخش ساردوییه شهرستان جیرفت .

۸۲ ک جنوب خاوری ساردوییه - سر راه مال رو ساردوییه جیرفت
سکنه ۱۵ نفر - ساکنین از طایفه مهنی هستند .

پَس کوه - **pas-kuh** - یکی از دهستان های کوچک پنجگانه بخش
سوران از شهرستان سراوان .

این دهستان در شمال باختری سوران واقع و راه فرعی سوران
به خاش از مرکز دهستان عبور و حدود آن بشرح زیر است .

از طرف شمال و شمال باختری و باختر به بخش خاش از شهرستان
زاهدان - از طرف شمال خاوری به بخش حومه - از طرف خاور

به دهستان حومه - از طرف جنوب به بخش زابلی محدود است .

منطقه است جلگه که در بین ارتفاعات کوه بیرک و ارتفاعات پسکوه
قرار دارد و امتداد این ارتفاعات از شمال باختری به جنوب خاوری
میباشد .

هوای دهستان گرمسیر مالاریائی - آب قراء دهستان از قنات چشمه
تامین میشود - محصول عمده دهستان غلات خرما زرت لبنیات -

شغل مردان زراعت گله داری است - این دهستان از ۹ آبادی بزرگ
و کوچک تشکیل گردیده است جمعیت آن در حدود ۱۰۰۰ نفر است -

زبان مادری ساکنین بلوچی - مذهب سنی راه های دهستان مالرو
غیر از یک راه فرعی از خاش به سوران امتداد دارد و ماشین به

سختی عبور مینماید .

پَس کوه - مرکز دهستان پسکوه بخش سوران شهرستان سراوان
۴۲ ک شمال باختری سوران - کنار راه فرعی سوران به خاش .

جلگه - گرمسیر مالاریائی - سکنه ۳۵۰ - سنی - بلوچی .

آب از قنات - محصول غلات خرما زرت لبنیات - شغل زراعت گله
داری - راه فرعی پاسگاه ژاندارمری دبستان دارد ساکنین از

طایفه میرمادرزائی هستند .

پَس لَنگَر - **pas-langar** - ده از دهستان امجز بخش جبال بارز
شهرستان جیرفت .

۲۸ ک جنوب خاوری مسکون - ۴ک شمال راه کروک و مسکون .
کوهستانی - سردسیر - سکنه ۸۰ - شیعه - فارسی .

بواسطه سبکی وزن روی آب راز میگیرد ظرفیت توتن بسته به بزرگی آن است) پس از مشروب نمودن آبادهای این بخش مازاد آن به دریاچه هامون میریزد .

مرکز بخش آبادی بنجار واقع در ۱۱ کیلومتری خاور زابل و کنار راه مالروده دوست محمد به زابل است .

این بخش از ۱۱۵ آبادی بزرگ و کوچک تشکیل شده جمعیت آن در حدود ۶۴۸۰۰ نفر است .

مذهب ساکنین مسلمان شیعه و سنی - زبان مادری ساکنین فارسی مخلوط به بلوچی و افغانی است .

محصولات بخش: غلات لبنیات پشم صیفی - شغل مردان زراعت گله داری و صید مرغابی - صنایع دستی زنان - قالیچه گلیم کرباس بافی است - راه های این بخش عموماً مالرو است فقط دوسه راه که طول شان بیش از ۱۰ کیلومتر نیست عرابه رو میباشد - قراء مهم آن بشرح زیر است .

کرباسک - برنگ - بالاخان - ادیمی - بش دلبر - قاسم آباد .

در قسمت خاوری بخش خرابه های بنام زاهدان خرابه موجود که در آن آثار شهر معظمی دیده میشود شهر مزبور در زمان تیموریان مرکز سیستان بوده که پس از غلبه امیر تیمور خراب و ویران شده است اکنون خرابهای شهر زاهدان بین اهالی بنام شهر تیمور معروف است ولی خبریکه دلالت بر تاریخ آن بگنجد در دست نیست .

پشت آب - ده از بخش شیب آب شهرستان زابل .

۷ک باختر سکوه - ۳ک باختر شوسه زاهدان به زابل .

جلگه - گرم معتدل - سکته ۷۷ - شیعه - فارسی - راه مالرو .

پشت بار - poct-bâr - ده کوچکی است از دهستان طارم بخش سمادت آباد شهرستان بندر عباس .

۴۵ک جنوب باختری حاجی آباد - ۷ک باختر راه مالرو طارم - درگاه سکته ۱۵ نفر .

پشت بام - poct-hâm - ده کوچکی است از دهستان مسکون بخش جبال بارز شهرستان جیرفت .

۴۵ک خاور مسکون - ۵ک جنوب راه مالرو مسکون کرونک .

سکته ۱۲ نفر - مزارع پشت بام علیا - کوچ رختان جزء این ده است -

پشت تانگ - poct-tang - ده از دهستان فین بخش مرکزی شهرستان بندر عباس .

۹۸ک شمال باختری بندر عباس - ۸ک باختر راه مالرو کهره - فین کوهستانی - گرمسیر - سکته ۱۳۹ - شیعه - فارسی .

آب از چشمه - محصول خرما مرکبات - شغل زراعت - راه مالرو .

پشت جوئییه - poct-juiyye - ده کوچکی است از دهستان گیسکان بخش بافت شهرستان سیرجان .

آب از چشمه - محصول غلات حبوبات لبنیات - شغل زراعت گله داری راه مالرو - ساکنین از طایفه امجری هستند .

پسند - pasand - ده از دهستان نارومی بخش شیب آب شهرستان زابل ۳۴ک خاور سکوه - نزدیک مرزا فغانستان .

جلگه - گرم معتدل - سکته ۷۶ - شیعه سنی - فارسی بلوچی .

آب از رودخانه هیرمند - محصول غلات - شغل زراعت - راه مالرو **پسند خان** - pasand-xân - ده از بخش میان کنگی شهرستان زابل .

۷ک جنوب باختری ده دوست محمد - ۲ک جنوب راه مالروده دوست محمد به زابل .

جلگه - گرم معتدل - سکته ۱۸۵ - شیعه - فارسی بلوچی .

آب از رودخانه هیرمند - محصول غلات - شغل زراعت - راه مالرو . **پسندوئییه** - pasanduiyye - ده کوچکیست از دهستان کوهستان بخش راور شهرستان کرمان .

۶۳ک شمال باختری راور - ۶ک شمال راه فرعی راور به کرمان - سکته ۲ خانوار .

پسوجان - pasujân - ده از دهستان پاریز بخش مرکزی شهرستان سیرجان .

۴۵ک شمال خاوری سعید آباد - سر راه مالرو پاریز - بید خواب - دامنه - سردسیر - سکته ۲۰۰ - شیعه - فارسی .

آب از قنات - محصول غلات حبوبات - شغل زراعت - راه مالرو دبستان دارد .

پشت آب - poct-âb - نام یکی از بخشهای سه گانه شهرستان زابل است .

این بخش در شمال و خاور زابل واقع مختصات آن بشرح زیر است حدود - از شمال به مرزا فغانستان و بخش میان کنگی از خاور به بخش میان کنگی از جنوب به بخش شیب آب از باختر به دریاچه هامون . منطقه است جلگه - هوای آن گرم معتدل - آب قراء این بخش از رودخانه هیرمند تامین میشود .

رود هیرمند از کوه بابا که در باختر کابل پایتخت افغانستان میباشد سرچشمه گرفته و طول آن قریب ۱۱۰۰ کیلومتر است و در قسمت بالا

دارای آب فراوان و عرض آن در نقاط مختلف بین ۲۰۰ الی ۹۰۰ متر است رود هیرمند از بند کمال خان مسیر خود را تغییر داده و به

سمت شمال منحرف و از بند کوهک که در جنوب خاوری بخش در مرز افغانستان واقع است وارد خاک سیستان میشود .

نهرهای بزرگی از رودخانه هیرمند منشعب میشود از بین قراء این بخش میگذرد بطوریکه عبور از دهی به ده دیگر مشکل است مخصوصاً در موقع طغیان رودخانه بایستی از کرجی که با اصطلاح

محل توتن میگویند استفاده نمود (توتن عبارت است از مقدارنی توبر که در کنار دریاچه هامون میروید و بوسیله طناب بهم بسته شده و

۱۵ ک شمال بافت - ۲ ک خاور راه فرعی بافت قلعه عسکر.
سکنه ۱۵ نفر.

پشت رود - poct-rud - یکی از دهستانهای شش گانه بخش
فهرج شهرستان بم .

این دهستان در مرکز و باختر فهرج واقع و حدود آن بشرح
زیر است .

از طرف شمال بلوت و از طرف خاور به شهرستان زاهدان و دهستان
ریگان از طرف جنوب به دهستان عزیز آباد و برج اکرم - از طرف
باختر به دهستان رود آب .

منطقه ایست جلگه و تمام آبادیهای آن نزدیک بهم .

هوای دهستان گرمسیر مالاریایی - آب قراء دهستان از قنوت تا مین
میشود .

محصول عمده دهستان غلات پنبه خا خرما لبنیات مرکبات
شغل مردان زراعت گله داری - صنایع دستی زنان قالیچه گلیم
کرباس بافی - زبان مادری ساکنین قراء فارسی بلوچی است -
این دهستان از ۱۹ آبادی بزرگ و کوچک تشکیل شده است جمعیت
آن در حدود ۳۳۰۰ نفر است - راه شوسه بم به زاهدان از این
دهستان عبور مینماید .

پشت رود - ده از دهستان حومه بخش مرکزی شهرستان بم .

۲ ک شمال بم - ۳ ک شمال شوسه زاهدان به بم .

جلگه - گرمسیر - سکنه ۲۱۰ - شیعه - فارسی .

آب از چشمه - محصول غلات خرما خنا - شغل زراعت - راه فرعی .
پشت رود - ده کوچکی است از دهستان حومه بخش مشیز
شهرستان سیرجان .

۳۰ ک جنوب مشیز - سر راه مالرولاله زار بیدخوان سکنه ۲۰ نفر .

پشت سر - poct-sar - ده از دهستان مارز بخش کهنوج شهرستان
جیرفت .

۱۴۰ ک جنوب کهنوج - ۱۲ ک باختر راه مالرو کهنوج انگهران

کوهستانی - گرمسیر - سکنه ۱۲۰ - شیعه - فارسی .

آب از رودخانه - محصول غلات خرما - شغل زراعت - راه مالرو
ساکنین از طایفه سالاری هستند .

پشت سرخ - poct-sorx - ده کوچکی است از دهستان دلفارد
بخش ساردوئیه - شهرستان جیرفت .

۷۷ ک جنوب خاوری ساردوئیه - سر راه مالرو جیرفت - ساردوئیه
سکنه ۵ نفر .

پشت سفید - poct-sefid - ده کوچکی است از دهستان هنزاب بخش
ساردوئیه شهرستان جیرفت .

۱۴ ک باختر ساردوئیه - ۳ ک شمال راه مالرو بافت ساردوئیه
سکنه ۴ نفر .

پشتکوه - poct-kuh - ده از دهستان شیل - بخش مرکزی
شهرستان بندر عباس .

۱۱۴ ک شمال خاوری بندر عباس - ۱۰ ک باختر راه مالرو میناب
احمدی .

کوهستانی - گرمسیر - سکنه ۷۵۸ - شیعه - فارسی .

آب از چشمه - محصول خرما غلات - شغل زراعت - راه مالرو .

پشتکوه - ده از دهستان دشت آب بخش بافت شهرستان سیرجان .

۳۶ ک جنوب خاوری بافت - کنار رودخانه خرا .

جلگه - معتدل - سکنه ۸۰ - شیعه - فارسی .

آب از رودخانه - محصول غلات حبوبات - شغل زراعت -
راه مالرو .

پشت کهن - poct-kahn - ده کوچکی است از دهستان کوشک
بخش بافت شهرستان سیرجان .

۶۲ ک جنوب خاوری بافت - سر راه مالرو بزنجان - اسفند قه
سکنه ۴ نفر .

پشت لور - poct-lor - ده از دهستان سبزواران بخش مرکزی
شهرستان جیرفت .

۶ ک جنوب خاوری سبزواران - ۱ ک خاور راه فرعی سبزواران
کهنوج .

جلگه - گرمسیر - مالاریایی - سکنه ۴۹۸ - شیعه - فارسی .
شغل زراعت - راه مالرو .

پشته - pocte - ده کوچکی است از دهستان گوغر بخش بافت
شهرستان سیرجان .

۳۷ ک شمال باختری بافت - سر راه مالرو گوغر - بیدخوان -
کوهستانی - سکنه ۴۰ نفر .

پشته آدوری - pocte-âduri - ده کوچکی است از دهستان
کوشک بخش بافت شهرستان سیرجان .

۷۶ ک جنوب خاوری بافت - سر راه فرعی بافت - اسفند قه - سکنه
۵ نفر .

پشته آغل نذری - pocte-âqol-nazri - ده از دهستان
قلعه عسکر بخش مشیز شهرستان سیرجان .

۵۵ ک جنوب خاوری مشیز - ۲ ک باختر راه مالرو - رابر .

کوهستانی - سردسیر - سکنه ۳۸۰ - شیعه - فارسی .

آب از قنات - محصول غلات حبوبات - شغل زراعت - راه مالرو .

پشته امام جمعه - pocte-emâm-jom'e - ده کوچکی است
از دهستان درختگان بخش مرکزی شهرستان کرمان .

۴۱ ک خاور کرمان - ۷ ک شمال راه مالرو شهیداد - کرمان - سکنه
۳ نفر .

پشته پشت - pocte-poct - ده از دهستان امجز بخش جبال بارز
شهرستان جیرفت .

۴۳ ك جنوب خاوری، مسكون - ۷ ك شمال راه مالرو مسكون
كروك .

كوهستانی - سردسیر - سكه ۱۰۰ - شیعه - فارسی .
آب از قنات چشمه - محصول غلات حبوبات لبنیات - شغل زراعت
گله داری - راه مالرو - ساکنین از طایفه امجری هستند .

پشته خا - pocte-xân - ده کوچکی است از دهستان دلفارد
بخش ساردوئیه شهرستان جیرفت .

۵۴ ك جنوب خاوری ساردوئیه - سر راه مالرو جیرفت - ساردوئیه
سكه ۱۷ نفر .

پشته زنگ - pocte-zang - ده کوچکی است از دهستان هنزا
بخش ساردوئیه شهرستان جیرفت .

۲۷ ك باختر ساردوئیه - ۸ ك شمال راه مالرو بافت - ساردوئیه
سكه ۱۰ نفر .

پشته امان - pocte-soleymân - ده کوچکی است از
دهستان رابر بخش بافت شهرستان سیرجان .

۳۸ ك شمال خاوری بافت - سر راه مالرو رابر - گنجان - سكه
۸ نفر .

پشته شیران - pocte-cirân - ده از دهستان درختگان بخش
مرکزی کرمان .

۴ ك شمال خاوری کرمان - ۴ ك شمال راه مالرو شهداد - کرمان .
كوهستانی - سردسیر - سكه ۵۰۰ - شیعه - فارسی .

آب از قنات - محصول غلات حبوبات - تربیك - شغل زراعت
راه مالرو .

پژنه گر بلائی حسن - pocte-karbalâi-hasan - ده
کوچکی است از دهستان درختگان بخش مرکزی شهر تان کرمان

۴۰ ك شمال کرمان - ۳ ك شمال راه مالرو شهداد - کرمان - سكه
۵ نفر .

پشته گل - pocte-kol - ده از دهستان هرآ - مان بخش ساردوئیه
شهرستان جیرفت .

۳۵ ك جنوب ساردوئیه - ۱۰ ك جنوب راه مالرو بافت - ساردوئیه .
كوهستانی - سردسیر - سكه ۳۰ نفر - شیعه - فارسی .

آب از رودخانه - محصول غلات حبوبات - شغل زراعت گله داری
راه مالرو .

پشته کلاک - pocte-kolang - ده کوچکی از دهستان هنزا بخش
ساردوئیه - شهرستان جیرفت .

۲۶ ك شمال باختری ساردوئیه - ۹ ك شمال راه مالرو بافت - ساردوئیه
سكه ۳۵ نفر .

پشتی - pocti - ده کوچکیست از دهستان کنارک شهرستان
چاه بهار .

۱۲۰ ك باختر چاه بهار - ۳ ك شمال دریای عمان سكه ۴۵ نفر .

پشدو نوئیه - poedunuiyye - ده کوچکی است از دهستان
سلوئیه بخش زرند شهرستان کرمان .

۳۴ ك جنوب باختری زرند - ۲۲ ك خاور راه مالرو زرند - رفسنجان
سكه ۶ نفر .

پشکیگون - pokeykun - ده کوچکیست از دهستان
کوهنان بخش راور شهرستان کرمان .

۹۱ ك شمال باختری راور - ۱۸ ك شمال راه فرعی کوهنان به یزد
سكه ۳ خانوار .

پشنگان - pacangân - ده از دهستان شیل بخش مرکزی
شهرستان بندرعباس .

۴۸ ك شمال خاوری بندرعباس - ۳ ك جنوب راه فرعی - میناب
بندرعباس - جلگه - گرمسیر - سكه ۷۰ - شیعه - فارسی .

آب از چشمه - محصول خرما - شغل زراعت - راه مالرو .
مزرعه - گلیسان - جزء این ده است .

پشمدوئییه - pacmaduiyye - ده کوچکی است از دهستان
کوه پنج بخش مرکزی شهرستان سیرجان .

۸۷ ك شمال خاوری سعیدآباد - سر راه مالرو کهدیج - باغ خشک
سكه ۴۱ نفر .

مزارع پشمدوئیه سفلی و سقیقه جزء این ده است .
ساکنین از طایفه قرائی هستند .

پشوئییه - pacuiyye - ده از دهستان کشیت بخش شهداد
شهرستان کرمان .

۷۵ ك جنوب خاوری شهداد - سر راه مالرو کشیت - شهداد
جلگه - گرمسیر - سكه ۱۰۰ - شیعه - فارسی .

آب از قنات - محصول غلات خرما - شغل زراعت - راه مالرو
پشه خاه - pacce-xâne - ده از دهستان ریگان بخش فهرج
شهرستان بم .

۲۸ ك جنوب فهرج - ۲ ك راه فرعی بم به ریگان .
جلگه - گرمسیر مالاریائی - سكه ۱۸۶ - شیعه - فارسی .

آب از قنات - محصول غلات لبنیات خرماخا - شغل زراعت گله داری
راه فرعی .

پشه شیرو - pacce-ciru - ده کوچکیست از دهستان تبین
بخش میرجاوه شهرستان زاهدان .

۴۵ ك جنوب باختری میرجاوه - ۱۲ ك باختر راه فرعی میرجاوه
به خاش - سكه ۴۵ نفر .

پکیر شهوار - pakir-cahvâr - ده از بخش میان کنگی
شهرستان زابل .

۳ ك شمال باختری ده دوست محمد - نزدیک مرز افغانستان
جلگه - گرم معتدل - سكه ۷۳ - شیعه - سنی - فارسی بلوچی

آب از رودخانه هیرمند - محصول غلات - شغل زراعت - راه مالرو

آب از رودخانه هیرمند - محصول غلات صیفی لبنیات پنبه - شغل زراعت
گله داری - راه مالرو .

پلکی بالا - polaki-bâlâ - ده از دهستان شهرکی
بخش شیب آب شهرستان زابل .

۱۲ ک شمال خاوری سکوه - ۱۴ ک خاور شوسه زاهدان
به زابل .

جلگه - گرم معتدل - سکته ۲۶۸ - شیعه سنی - فارسی بلوچی
آب از رودخانه هیرمند - محصول غلات لبنیات - شغل زراعت گله داری
کلیم بافی - راه مالرو .

پلکی پائین - polaki-pâin - ده از دهستان نارومی
بخش شیب آب شهرستان زابل .

۱۲ ک شمال خاوری سکوه - ۱۱ ک خاور شوسه زاهدان به زابل
جلگه - گرم معتدل - سکته ۵۶ - شیعه سنی - فارسی بلوچی .

آب از رودخانه هیرمند - محصول غلات - شغل زراعت - راه مالرو
ساکتین از طایفه شهرکی هستند .

پلکی سید - polaki-seyyed - ده از دهستان نارومی
بخش شیب آب شهرستان زابل .

۱۳ ک خاور سکوه - ۱۲ ک خاور شوسه زاهدان به زابل .
جلگه - گرم معتدل - سکته ۲۵۳ - شیعه سنی - فارسی بلوچی .

آب از رودخانه هیرمند - محصول غلات لبنیات پنبه - شغل زراعت .
گله داری - راه مالرو .

پلگان - palgân - ده کوچکیست از دهستان میرعبدی بخش
دشتیاری شهرستان چاه بهار .

۶ ک باختر دشتیاری - کنار راه مالرو دشتیاری به دج .
سکته ۴۵ نفر .

پلنگ آباد - palang-âbâd - ده از دهستان جیبیل آباد بخش
باقت شهرستان سیرجان .

۱۲ ک باختر بافت - ۳ ک جنوب راه فرعی بافت - سیرجان
جلگه - سردسیر - سکته ۱۳۴ - شیعه - فارسی .

آب از رودخانه چشمه قنات - محصول غلات حبوبات تریاک .
شغل زراعت - راه مالرو .

پلنگی - palangi - ده کوچکی است از دهستان رودان بخش
میناب شهرستان بندرعباس .

۳۲ ک شمال میناب - سرراه فرعی کهنوج - میناب سکته ۱۰ نفر .
پلوی - polovi - ده کوچکی است از دهستان کوه پنج بخش

مرکزی شهرستان سیرجان .
۱۰۰ ک شمال خاوری سعید آباد - سرراه مال رورودکان - سفته
کوهستانی - سردسیر - سکته ۱۴ نفر .

پنج انگشت - panj- angoct - ده از دهستان نداد بخش
کهنوج شهرستان جیرفت .

پکیر عارف - pakir-âref - ده از بخش پشت آب شهرستان
زابل .

۱۸ ک شمال بنجار - ۹ ک راه مالرو جلال آباد به زابل .
جلگه - گرم معتدل - سکته ۹۰ - شیعه - فارسی بلوچی .

آب از رودخانه هیرمند - محصول غلات لبنیات - شغل زراعت گله داری
راه مالرو .

پلاکو - pelâku - ده کوچکی است از دهستان سیریک
بخش میناب شهرستان بندرعباس .

۱۴۲ ک جنوب میناب - سرراه مالرو جاسک - میناب .
جلگه - گرمسیر - مالاریائی - سکته ۳۵ نفر .

پلان - polân - مرکز دهستان دشتیاری شهرستان چاه بهار
۶۵ ک شمال خاوری چاه بهار - کنار راه مال رو چاه بهار به
باهو گلات .

جلگه - گرمسیر مالاریائی - سکته ۳۰۰ سنی - بلوچی .
آب از باران - محصول حبوبات زرت لبنیات - شغل زراعت گله داری

راه مالرو - پاسگاه ژاندارمری دارد .

پل بصره - pol-basre - ده از دهستان شهوار بخش
میناب شهرستان بندرعباس .

۲ ک باختر میناب - سرراه مالرو میناب - بندرعباس .
جلگه - گرمسیر - مالاریائی - سکته ۲۰۰ - شیعه - فارسی .

آب از رودخانه - محصول خرما مرکبات - شغل زراعت راه فرعی .
مزارع حاجی محمودی و جنگجو جزء این ده است .

پل پتو - pol-pitu - ده کوچکی است از دهستان حرجند
بخش مرکزی شهرستان کرمان .

۸۲ ک شمال کرمان - ۵ ک خاور راه مالرو شاهزاده محمد - چترود
سکته ۶ نفر .

پل پیران - pol-pirân - ده از بخش ساردویمه شهرستان
جیرفت .

۸ ک جنوب خاوری ساردویمه - سرراه مالرو جیرفت - ساردویمه
کوهستانی - سردسیر - سکته ۵۰ - شیعه - فارسی .

آب از رودخانه - محصول غلات حبوبات تریاک - شغل زراعت
راه مالرو .

پل سفید - pol-sefid - ده کوچکیست از دهستان تبین
بخش میرجاوه شهرستان زاهدان .

۴۸ ک جنوب باختری میرجاوه - ۱۸ ک باختر راه فرعی میرجاوه
به خاش سکته ۲۵ نفر

پلکی - polaki - ده از بخش میان کنگی شهرستان زابل .
۱۸ ک شمال باختری ده دوست محمد - کنار راه مالرو مک به ده
دوست محمد .

جلگه - گرم معتدل - سکته ۸۱۶ - شیعه سنی - بلوچی فارسی

پوچ گلی - puç-geli - ده از دهستان سنگان بخش میرجاوه شهرستان زاهدان .

۵۳ ک جنوب باختر میرجاوه - کنار راه فرعی میرجاوه بغاش .

کوهستانی - گرمسیر معتدل - سکنه ۱۰۰ - سنی - بلوچی .

آب از قنات - محصول غلات پنبه لبنیات - شغل زراعت گله داری . راه اتومبیل رو .

پوچین گین - puçin-gin - ده کوچکی است از دهستان رمشک بخش کهنوج شهرستان جیرفت .

۱۸۰ ک جنوب خاوری کهنوج - ۴ ک باختر راه مالرو - رمشک - گابریک سکنه ۴ نفر .

پوده نوئیه - Pudanuiyye - ده کوچکی است از دهستان خیر بخش بافت شهرستان سیرجان .

۶۳ ک جنوب باختری بافت - ۲ ک جنوب راه فرعی خیر - دشت بز کوهستانی - سرد سیر - سکنه ۱۰ نفر .

پوده نوئیه - ده از بخش میان کنگی شهرستان زابل .

۲ ک جنوب باختری ده دوست محمد - کنار راه مالرو ده دوست محمد زابل .

جلگه - گرم معتدل - سکنه ۳۴۸ - شیعه سنی - فارسی بلوچی .

آب از رود خانه هیرمند - محصول غلات لبنیات - شغل زراعت - گله داری - راه مالرو .

پور - pur - مرکز دهستان احمدی بخش سعادت آباد شهرستان بندرعباس .

۱۱۴ ک خاور حاجی آباد - سر راه مالرو میناب - بافت کوهستانی - گرمسیر - سکنه ۳۶۳ - شیعه - فارسی .

آب از قنات - محصول خرما - شغل زراعت راه مالرو - تلفن امتحان سیم دارد .

ساکنین از طایفه احمدی هستند .

پورتا - purtâ - ده کوچکی است از دهستان تین بخش میرجاوه شهرستان زاهدان .

۴۲ ک جنوب باختری میرجاوه - ۱۲ ک باختر راه فرعی میرجاوه به خاش سکنه ۲۵ نفر .

پورچنگی - pur-çangi - ده کوچکی است از دهستان نازیل بخش خاش شهرستان زاهدان .

۶۷ ک شمال باختری خاش - ۵ ک خاور شوشه زاهدان بغاش . سکنه ۴۵ نفر .

پور کهور - pur-kahur - ده کوچکی است از دهستان سیاهو بخش مرکزی شهرستان بندرعباس .

۱۰۸ ک شمال بندرعباس - ۳ ک شمال راه مالرو سیاهو گهره - سکنه ۲۰ نفر .

۱۰۵ ک شمال خاوری کهنوج - سر راه مال روریگان - کهنوج کوهستانی - گرمسیر - سکنه ۱۶۰ - شیعه - فارسی .

آب از قنات - محصول غلات خرما - شغل زراعت - راه مالرو . مزارع چهل تن - عباس آباد جزء این ده است .

پنجاک - panjak - ده از بخش شیب آب شهرستان زابل . ۱۱ ک شمال سکوه - ۳ ک شوشه زاهدان زابل .

سکنه ۵۰ نفر .

پندک - pandak - ده کوچکی است از بخش سرباز شهرستان ایران شهر ۵ ک شمال سرباز - کنار راه فرعی سرباز بایران شهر

سکنه ۴۰ نفر .

پنساړه - pensâre - ده کوچکی است از بخش بزمان شهرستان ایران شهر .

۲۰ ک شمال بزمان - ۷ ک خاور راه مال رو بزمان نرماشیر . سکنه ۲۵ نفر .

پنگور - pangur - ده کوچکی است از بخش نیکشهر شهرستان چاه بهار .

۲۵ ک شمال باختری نیکشهر - ۲ ک باختر شوشه ایران شهر بچاه بهار سکنه ۴۵ نفر .

پوتاب - putâb - ده کوچکی است از دهستان نیکشهر شهرستان چاه بهار - ۲۸ ک باختر نیکشهر - کنار راه مال رو نیکشهر به بنت -

سکنه ۴۵ نفر .

پوتار - putâr - ده از دهستان حومه بخش مرکزی شهرستان بم . ۱۸ ک جنوب بم - ۱۰ ک جنوب شوشه بم بکرمان .

کوهستانی - معتدل - سکنه ۱۰۰ - شیعه - فارسی .

آب از چشمه - محصول غلات حبوبات - شغل زراعت - راه مالرو .

پوتاک - putâk - ده کوچکی است از دهستان چانف بخش بیور شهرستان ایران شهر .

۷۸ ک جنوب بیور - کنار راه مال رو قصر قند بچانف - سکنه ۴۵ نفر .

پوتان - putân - ده از بخش نیکشهر شهرستان چاه بهار . ۱۵ ک باختر نیکشهر - ۱۴ ک باختر شوشه نیکشهر بچاه بهار .

کوهستانی - گرمسیر مالاریائی - سکنه ۳۰۰ - سنی - بلوچی .

آب از رود خانه - محصول برنج خرما لبنیات شغل زراعت گله داری راه مالرو - ساکنین از طایفه شیرانی هستند .

پوتان - ده از بخش سرباز شهرستان ایران شهر .

۲۱ ک جنوب سرباز - کنار راه مال روسرباز بغیروز آباد . کوهستانی - گرمسیر مالاریائی - سکنه ۵۵ - سنی - بلوچی .

آب از رود خانه - محصول غلات خرما برنج کاری - شغل زراعت . راه مالرو - ساکنین از طایفه سرباز هستند .

پوگان - purgân - ده کوچکیست از دهستان کوهبنان بخش راور شهرستان کرمان .

۹۲ ک شمال باختری راور - ۱۷ ک شمال راه فرعی راور به یزد - سکنه ۴ خانوار .

پوزم - puzm - ده از دهستان کنارک شهرستان چاه بهار .

۳۱ ک باخر چاه بهار - کنار دریای عمان .

جلگه - گرمسیر مالاریائی - سکنه ۲۰۰ - سنی - بلوچی .

آب از چاه و باران - محصول ماهی خرما لبنیات - شغل زراعت کله داری صید ماهی - راه مالرو .

پوزه کوزه - puze-kuh - ده کوچکی است از دهستان چهار فرسخ بخش شهداد شهرستان کرمان .

۱۶ ک شمال باختری شهداد - سر راه مالرو شهداد - کرمان . سکنه ۱۵ نفر .

پوسا - pusâr - ده کوچکیست از دهستان ایرندگان بخش خاش شهرستان زاهدان .

۷۰ ک جنوب خاش - ۱۹ ک خاور شوسه ایرانشهر به خاش . سکنه ۳۰ نفر .

پوتت - puct - ده کوچکیست از دهستان بلهوکلات بخش دشتیاری شهرستان چاه بهار .

۵۸ ک جنوب دشتیاری - کنار دریای عمان - سکنه ۴۰ نفر .

پوکک - pukak - ده از بخش میان کنگی شهرستان زابل .

۱۳ ک جنوب خاوری ده دوست محمد - نزدیک مرزا افغانسان .

جلگه - گرم معتدل - سکنه ۱۰۰ - شیعه - فارسی بلوچی .

آب از رودخانه هیرمند - محصول غلات پنبه - شغل زراعت - راه مالرو .

پوم - pum - ده از دهستان انکهران بخش کهنوج .

۱۵۰ ک جنوب کهنوج - سر راه مالرو انکهران - میناب .

کوهستانی - گرمسیر - سکنه ۲۰۰ - شیعه - فارسی .

آب از رودخانه - محصول غلات - خرما - شغل زراعت - راه مالرو .

پوهنان - pumenân - ده کوچکی است از دهستان منوجان بخش کهنوج شهرستان جیرفت .

۸۴ ک جنوب کهنوج - سر راه فرعی کهنوج - میناب - سکنه ۴۰ نفر .

پهل - pahl - ده از دهستان خمیر بخش مرکزی شهرستان بندرعباس .

۷۹ ک جنوب باختری بندرعباس - سر راه فرعی خمیر - بندرعباس .

جلگه - گرمسیر - سکنه ۶۲۳ - شیعه - سنی - فارسی .

آب از چاه آب باران - محصول خرما غلات - شغل زراعت صید ماهی - راه فرعی .

پهوان - pahlavân - ده از بخش میان کنگی شهرستان زابل .

۸ ک جنوب باختری ده دوست محمد - ۱ ک جنوب راه مالرو ده دوست محمد به زابل .

جلگه - گرم معتدل - سکنه ۱۱۲ - شیعه - فارسی بلوچی .

آب از رودخانه هیرمند - محصول غلات لبنیات - شغل زراعت کله داری - راه مالرو .

پی پشت - pey-beck - ده از دهستان گابریک بخش جاسک شهرستان بندرعباس .

۲ ک شمال خاوری جاسک - ۲ ک جنوب راه مالرو - چاه بهار جاسک - جلگه - گرمسیر - سکنه ۲۷۵ - سنی - بلوچی .

آب از رودخانه - محصول خرما - شغل زراعت - راه مالرو .

پیپ - pip - مرکز دهستان لشار بخش بیپور شهرستان ایرانشهر .

۶۷ ک جنوب بیپور - کنار شوسه بیپور به چاه بهار .

کوهستانی - گرمسیر مالاریائی - سکنه ۵۰۰ - سنی - بلوچی .

آب از قنات - محصول غلات خرما لبنیات - شغل زراعت کله داری - راه شوسه - دارای پاسگاه ژاندارمری - دبستان - تلفن - تلگراف - ساکنین از طایفه میرلاشاری هستند .

پی پشت - pey-poct - ده از بخش قشم شهرستان بندرعباس .

۳۸ ک باخر قشم - سر راه مالرو باسیدو - قشم .

جلگه - گرمسیر - سکنه ۲۰۰ - شیعه - سنی فارسی - عربی .

آب از چاه - محصول غلات - شغل زراعت - صید ماهی راه مالرو .

پیدنگوئی - pidanguiy - ده کوچکی است از دهستان مسکون بخش جبال بارز شهرستان جیرفت .

۲۷ ک جنوب خاوری مسکون - ۵ ک جنوب راه مالرو مسکون کرونک - سکنه ۳۰ نفر .

پیر - pir - ده از بخش سرباز شهرستان ایرانشهر .

۲۱ ک شمال خاوری سرباز - ۱۰ ک شمال راه مالرو سرباز به زابلی .

کوهستانی - گرمسیر مالاریائی - سکنه ۲۰۰ - سنی - بلوچی .

آب از چشمه - محصول غلات خرما زرت - شغل زراعت - راه مالرو - ساکنین از طایفه سرباز هستند .

پیر - ده از دهستان کوشک بخش بافت شهرستان سیرجان .

۷۵ ک جنوب خاوری بافت - سر راه فرعی بافت اسفندقه .

کوهستانی - سردسیر - سکنه ۱۰۰ - شیعه - فارسی .

آب از قنات - محصول غلات حبوبات - شغل زراعت - راه فرعی .

پیرائی - pirâi - ده کوچکیست از دهستان هیدوج بخش سوران شهرستان سراوان .

۲۵ ک جنوب خاوری سوران - ۲۰ ک خاوری راه مالرو ایرانشهر - به سوران - سکنه ۲۵ نفر .

پیرآباد - pir-âbâd - ده از دهستان حومه شهرستان سراوان .

۲۸ ک جنوب خاوری سراوان - ۲ ک جنوب شوسه سراوان کوهک

پیر کاک - pir-kallak - ده کوچکیست از بخش نیکشهر
شهرستان چاه بهار .

۹ ک خاور نیکشهر - کنار راه مالرو نیکشهر به قصر قند .
سکنه ۵ خانوار .

پیر کوچگان - pir-kuškân - ده از دهستان لاشار
بخش بیور شهرستان ایرانشهر .

۶۲ ک جنوب بیور - ۱ ک خاورشوسه بیور به چاه بهار .
کوهستانی - گرمسیر مالاریائی - سکنه ۲۲۰ - سنی - بلوچی .
آب از قنات - محصول غلات خرما برنج زرت - شغل زراعت .
راه فرعی .

پیر کهنو - pir-kahnu - ده کوچکی است از دهستان انگهران
بخش کهنوج شهرستان جیرفت .

۱۷۰ ک جنوب کهنوج - سر راه مالرو انگهران - کهنوج .
کوهستانی - گرمسیر - سکنه ۴۰ نفر .

پیر مراد - pir-morâd - ده از دهستان کوه پنج بخش مرکزی
شهرستان سیرجان .

۶۵ ک شمال خاوری سعیدآباد - سر راه مالرو خانه سرخ پارچی .
کوهستانی - سردسیر - سکنه ۱۹۵ - شیعه - فارسی .
آب از قنات - محصول غلات حبوبات - شغل زراعت - راه مالرو .
مزارع گودبید و - کبدوزی جزء این ده است .

پیر مرادی - pir-morâdi - ده کوچکی است از دهستان
سبزواران بخش مرکزی شهرستان جیرفت .

۱۱ ک خاور سبزواران - سر راه فرعی سبزواران - دوساری .
سکنه ۲۸ نفر .

پیر و فوئیه - pirunuiyye - ده کوچکی است از دهستان
بهرآسان بخش ساردوییه - شهرستان جیرفت .

۳۸ ک جنوب ساردوییه - ۲۰ ک جنوب راه مالرو بافت - ساردوییه
سکنه ۲۶ نفر .

پیر نوک - pir-nuk - ده کوچکیست از دهستان دلاور بخش
دشتیاری شهرستان چاه بهار .

۲۷ ک باختر دشتیاری - کنار راه مالرو دشتیاری به قصر قند .
سکنه ۵ خانوار .

پیرو - piru - ده کوچکی است از دهستان حشون بخش بافت
شهرستان سیرجان .

۳۰ ک باختر بافت - ۲ ک جنوب راه فرعی بافت - سیرجان .
کوهستانی - سردسیر - سکنه ۳۵ نفر .

پیرو - ده از دهستان انگهران بخش کهنوج شهرستان جیرفت .
۲۷۰ ک جنوب کهنوج - سر راه مالرو انگهران - جاسک .

کوهستانی - گرمسیر - سکنه ۱۵۰۰ - شیعه - فارسی .

جلگه - گرمسیر - سکنه ۱۰۰ - شیعه سنی - بلوچی فارسی .
آب از قنات - محصول غلات خرما حبوبات پنبه - شغل زراعت - راه
فرعی ساکنین از طایفه صیادزائی هستند .

پیران - pirân - ده از بخش پشت آب شهرستان زابل .

۱۰ ک باختری بنجار - ۳ ک راه فرعی ادیمی به زابل .
جلگه - گرم معتدل - سکنه ۱۰۹۳ - شیعه - فارسی بلوچی .
آب از رودخانه هیرمند - غلات لبنیات - شغل زراعت گله داری
کلیم کرباس بافی - راه مالرو .

پیران - ده از بخش میان کنگی شهرستان زابل .
۸ ک شمال ده دوست محمد - نزدیک مرزا فنانستان .

جلگه - گرم معتدل - سکنه ۹۶۰ - شیعه سنی - فارسی بلوچی .
آب از رودخانه هیرمند - محصول غلات پنبه لبنیات - شغل زراعت
گله داری - گلیم کرباس بافی - راه مالرو .

پیران - ده کوچکی است از دهستان باریز بخش مرکزی شهرستان
سیرجان .

۱۰۵ ک شمال خاوری سعیدآباد - سر راه مالرو گوداحمر -
خانه سرخ سکنه ۸ نفر .

پیردان - pirdân - ده از بخش سرباز شهرستان ایرانشهر .
۱۲ ک جنوب سرباز - کنار راه مالرو سرباز به فیروزآباد .

کوهستانی - گرمسیر مالاریائی - سکنه ۲۵۰ - سنی - بلوچی .
آب از رودخانه - محصول غلات خرما برنج کاری - شغل زراعت .
راه مالرو - ساکنین از طایفه سرباز هستند .

پیر زارچ - pir-zârç - ده کوچکی است از بخش ساردوییه
شهرستان جیرفت .

۱۰ ک خاور ساردوییه - سر راه فرعی ساردوییه - داین - سکنه ۱۵ نفر

پیر سبز - pir-sabz - ده از بخش شیب آب شهرستان زابل .
۵ ک شمال سکوه - ۲ ک خاور شوسه زاهدان به زابل .

جلگه - گرم معتدل - سکنه ۷۲ - شیعه - فارسی بلوچی .
آب از رودخانه هیرمند - محصول غلات - شغل زراعت .
راه فرعی .

پیر سر - pir-sar - ده کوچکیست از دهستان پسکوه بخش
سوران شهرستان سراوان .

۵۲ ک شمال باختری سوران - ۱۲ ک جنوب راه فرعی سوران
به خاش - سکنه ۵۰ نفر .

پیر غیب - pir-qeyb - ده از دهستان اندوهجرد بخش
شهداد شهرستان کرمان .

۲۹ ک جنوب خاوری شهداد - سر راه مالرو شهداد - کثیت
کوهستانی - گرمسیر - سکنه ۵۰ - شیعه - فارسی .

آب از رودخانه - محصول خرما غلات خنا - شغل زراعت - راه مالرو .

آب از رودخانه - محصول خرما - شغل زراعت - راه مالرو .
پیروئی - pirui - ده از دهستان انکهران بخش کهنوج
 شهرستان جیرفت .

۲۷۰ ک جنوب کهنوج - ۳ ک باختر راه مالرو انکهران - جاسک
 کوهستانی - گرمسیر - سکنه ۸۰ - شیعه - فارسی .
 آب از رودخانه - محصول خرما - شغل زراعت مکاری - راه مالرو .
 مزارع استونا - شون - کره وان - بشز - ده قندان و پیر جزء
 این ده است .

پیروئی - ده کوچکیست از بخش سرباز شهرستان ایرانشهر .
 ۳۸ ک جنوب سرباز - کنار راه فرعی سرباز به فیروز آباد .
 سکنه ۲۵ نفر .

پیروئی - ده کوچکی است از دهستان رودخانه بخش میناب
 شهرستان بندر عباس .

۹۵ ک شمال میناب - ۴ ک خاور راه مالرو - گلاشکرد - احمدی
 سکنه ۴۰ نفر .

پیروئی - piruiyye - ده کوچکی است از دهستان گیسکان
 بخش بافت شهرستان سیرجان .

۸ ک شمال بافت - ۲ ک جنوب راه فرعی بافت - قلعه عسکر .
 کوهستانی - سکنه ۴۰ نفر .

پیرتگان - pirtagān - ده کوچکی است از دهستان رودخانه
 بخش میناب شهرستان بندر عباس .

۱۰۰ ک شمال میناب - سر راه مالرو میناب - گلاشکرد سکنه ۳۰ نفر .
پیشکش بادیز - pickac-bādiz - ده از دهستان - بلوچیه
 بخش زرنده شهرستان کرمان .

۳۰ ک جنوب زرنده - ۱۳ ک خاور راه مالرو زرنده - رفسنجان
 کوهستانی - سردسیر - سکنه ۱۸۲ - شیعه - فارسی .
 آب از قنات - محصول غلات حبوبات تریاک .
 شغل زراعت - راه مالرو .

پیشکشوئی - pickacuiyye - ده کوچکی است از دهستان
 جوشان بخش شهداد شهرستان کرمان .
 ۵۷ ک جنوب باختری شهداد - سر راه مالرو سیرج - گوک .
 سکنه ۲۰ نفر .

پیشگان - picgān - ده از دهستان کنارک شهرستان چاه بهار .
 ۸۲ ک باختر چاه بهار - ۱۵ ک شمال راه مالرو چاه بهار به جاسک .

جلگه - گرمسیر مالاریائی - سکنه ۱۰۰ - سنی - بلوچی .
 آب از چاه و باران - محصول غلات خرما لبنیات - شغل زراعت گله داری
 راه مالرو .

پیشین - picin - مرکز دهستان پیشین بخش راسک شهرستان
 سراوان .

۴۲ ک جنوب خاوری راسک - کنار مرز پاکستان .

جلگه - گرمسیر مالاریائی - سکنه ۴۵۶۷ - سنی - بلوچی .
 آب از رودخانه - محصول غلات خرما لبنیات - شغل زراعت گله داری
 راه فرعی - گمرک و پاسگاه ژاندارمری دارد .

پی قاب - peyqâb - ده کوچکیست از بخش قصرقند
 شهرستان چاه بهار .

۵ ک جنوب قصرقند - ۱ ک خاور راه مالرو قصرقند به چاه بهار .
 سکنه ۲۵ نفر .

ت

ت - ۱

تاتک - tâtak - ده کوچکی است از بخش سرباز شهرستان
ایران شهر .

۷ک جنوب سرباز - ۶ک خاور راه مالرو سربازیه پارور .
سکته ۲۰ نفر .

تاج آباد - tâj-âbâd - ده از دهستان حومه بخش زرنند
شهرستان کرمان .

۴ک جنوب زرنند - سر راه فرعی زرنند - کرمان .
جلگه - مندل - سکته ۷۳۵ - شیعه - فارسی .

آب از قنات - محصول غلات پسته پنبه تریاک - شغل زراعت - راه
فرعی - زیارتگاهی بنام امامزاده عبدالله ودبستان دارد .

تاج آباد - ده از دهستان اسفندقه بخش ساردوییه شهرستان
چیرفت .

۱۲۰ک جنوب ساردوییه - سر راه فرعی بافت - چیرفت .
جلگه - مندل - سکته ۲۰۶ - شیعه - فارسی .

آب از قنات - محصول غلات حبوبات - شغل زراعت - راه مالرو .
تاج آباد - ده از دهستان چهار فوسخ بخش شهداد شهرستان
کرمان .

۱۱ک باختر شهداد - ۶ک باختر راه مالرو شهداد - راور .
جلگه - گرمسیر - سکته ۶۰ - شیعه - فارسی .

آب از قنات - محصول غلات خرما و مرکبات - شغل زراعت -
راه مالرو .

تاج آباد - ده کوچکی است از دهستان رابر بخش بافت شهرستان
سیرجان .

۴۲ک شمال خاوری بافت - سر راه مالرو جوادان - رابر .
سکته ۳۰ نفر .

تاج آباد - ده کوچکی است از دهستان بزنجان بخش بافت
شهرستان سیرجان .

۱۸ک شمال خاوری بافت - ۳ک جنوب باختری راه مالرو بافت -
اسفندقه سکته ۳۰ نفر .

تاج آباد - ده کوچکی است از دهستان محد آباد بخش مرکزی
شهرستان سیرجان .

ت - ۱

۱۰ک باختر راه فرعی پاریز - سعید آباد سکته ۱۵ نفر .

تاج آباد - ده کوچکی است از بخش راور شهرستان کرمان .
۳ک شمال راور - کنار راه فرعی راور به مشهد - سکته ۱۵ نفر .

تاج آباد - ده کوچکی است از دهستان حومه بخش مشیز
شهرستان سیرجان .

۱۹ک باختر - شیز - سر راه شوشه کرمان - سیرجان - سکته ۹ نفر .

تاج آباد - ده کوچکی است از دهستان خنمان شهرستان رفسنجان .
۶۲ک خاور رفسنجان - ۱۵ک شمال شوشه رفسنجان به کرمان .
سکته ۲ خانوار .

تاج آباد کهنه - tâj-âbâd-kohne - ده از دهستان حومه
خاوری شهرستان رفسنجان .

۶ک شمال باختری رفسنجان - ۵ک شمال شوشه رفسنجان با یزد .
جلگه - سردسیر - سکته ۳۳۰ - شیعه - فارسی .

آب از قنات - محصول غلات پسته پنبه لبنیات - شغل زراعت گله
داری - راه فرعی .

تاج آباد نو - tâj-âbâd-now - ده کوچکی است از دهستان
حومه خاوری شهرستان رفسنجان .

۷ک شمال رفسنجان - ۷ک شمال شوشه رفسنجان به کرمان .
سکته ۴ نفر .

تاجی آباد - tâji-âbâd - ده کوچکی است از دهستان
زنکی آباد بخش مرکزی شهرستان کرمان .

۳۰ک جنوب باختری کرمان - ۶ک جنوب راه فرعی زرنند کرمان .
سکته ۴ نفر .

تاریکوییه - târikuiyye - ده کوچکی است از بخش
ساردوییه شهرستان چیرفت .

۳ک جنوب ساردوییه - ۲ک جنوب خاور راه مالرو چیرفت - ساردوییه
سکته ۳۰ نفر .

تازیان - tâziyân - ده از دهستان ایسین بخش مرکزی
شهرستان بندرعباس .

۳۰ک شمال باختری بندرعباس - ۳ک جنوب راه فرعی لاز - بندرعباس .
جلگه - گرمسیر - سکته ۶۹۹ - شیعه سنی - فارسی .

۵ ک جنوب خاوری بنجار-کنارراه فرعی بند کهک بزابل .
 جلگه - گرم معتدل - سکنه ۴۴۷ - شیعه سنی - فارسی بلوچی .
 آب از رود خانه هیرمند - غلات لبنیات - شغل زراعت گله داری
 قالیچه گلیم کرباس بافی - راه مالرو .

تپه سرخ - tappe-sorx - ده از بخش پشت آب شهرستان
 زابل .
 ۷۴ ک شمال بنجار- ۶ ک باختری راه مالرو شغالک بزابل .
 جلگه - گرم معتدل - سکنه ۲۰۵ - شیعه - فارسی بلوچی .
 آب از رود خانه هیرمند - محصول غلات لبنیات چرم گاو- شغل زراعت
 گله داری - گلیم کرباس بافی - راه مالرو .

تپه عرب - tappe-arab - ده از دهستان شهرکی بخش شیب
 آب شهرستان زابل .
 ۱۸ ک شمال خاوری سکوه - ۱۸ ک خاور شوسه زاهدان
 به زابل .
 جلگه - گرم معتدل - سکنه ۱۵۲ - شیعه - فارسی بلوچی .
 آب از رود خانه هیرمند - محصول غلات لبنیات - شغل زراعت گله
 داری - راه مالرو .

تپه کخا - tappe-kexâ - ده از بخش میان کنکی شهرستان
 زابل .
 ۲۴ ک شمال باختری ده دوست محمد - ۱۵ ک راه مالرو ده
 دوست محمد به تخت شاه .
 جلگه - گرم معتدل - سکنه ۶۵۶ - شیعه سنی - فارسی بلوچی .
 آب از رود خانه هیرمند - محصول غلات لبنیات صیفی - شغل زراعت
 گله داری قالیچه گلیم کرباس بافی - راه مالرو .

تج - tej - ده کوچکی است از دهستان انکهران بخش کهنوج
 شهرستان جیرفت .
 ۱۵۵ ک جنوب کهنوج - ۶ ک باختر راه مالرو ماز - انکهران
 کوهستانی - گرمسیر - سکنه ۴ نفر .

تجدانو - tejdânu - ده کوچکی است از دهستان منوجان بخش
 کهنوج شهرستان جیرفت .
 ۱۱۰ ک جنوب کهنوج - سرراه فرعی کهنوج - میناب .
 سکنه ۴۰ نفر - مزرعه چراغ آباد جزء این ده است .

تجک - tejak - ده از دهستان انکهران بخش کهنوج شهرستان
 جیرفت .
 ۲۹۴ ک جنوب کهنوج - ۴ ک خاور راه مالرو انکهران - کهنوج -
 کوهستانی - گرمسیر - سکنه ۸۰ نفر - شیعه - فارسی .
 آب از رود خانه - محصول غلات خرما - شغل زراعت مکاری -
 راه مالرو .

تخت - taxt - ده از دهستان شیب - بخش مرکزی شهرستان
 بندرعباس .

آب از چاه - محصول خرما غلات - شغل زراعت - راه مالرو -
 دیستان دارد .

تاشار - tâcâr - ده کوچکی است از دهستان دلفار بخش
 ساردویی شهرستان جیرفت .
 ۴۶ ک جنوب خاوری ساردویی - ۹ ک خاور راه مالرو جیرفت - ساردویی -
 سکنه ۱۰ نفر .

تاشک - tâck - ده از بخش راور شهرستان کرمان .
 ۲۳ ک جنوب باختری راور - ۱۹ ک جنوب راه فرعی راور به کوهستان
 کوهستانی - سردسیر - سکنه ۱۵۰ - شیعه - فارسی .
 آب از چشمه - محصول غلات لبنیات - شغل زراعت گله داری -
 راه مالرو .

تاکلاه - tâ-kolâh - ده از دهستان کوه شهری بخش کهنوج
 شهرستان جیرفت .
 ۱۵۰ ک جنوب کهنوج - ۱۵ ک خاور راه فرعی کهنوج میناب -
 کوهستانی - گرمسیر - سکنه ۵۰ - شیعه - فارسی .
 آب از چشمه - محصول خرما - شغل زراعت - راه مالرو .

تازوک - tâg-zuk - ده کوچکی است از دهستان لادیز
 بخش میرجاوه شهرستان زاهدان .
 ۲۰ ک جنوب میرجاوه - ۶ ک جنوب راه فرعی میرجاوه به خاش -
 سکنه ۳۵ نفر .

تاهو کماش - tâhu-komâc - ده کوچکی است از دهستان
 کلاشکرد بخش کهنوج شهرستان جیرفت .
 ۵۵ ک باختر کهنوج - سرراه مالرو کهنوج به کلاشکرد -
 سکنه ۳۰ نفر .

تبانی - tabâni - ده کوچکی است از دهستان سیریک بخش
 میناب شهرستان بندرعباس .
 ۱۴۴ ک جنوب میناب - سرراه مالرو جاسک - میناب سکنه ۴۰ نفر .

تبغان - tabegân - ده از دهستان لاشار بخش بیور شهرستان
 ابرانشهر .
 ۶۲ ک جنوب بیور - ۸ ک خاور شوسه بیور بیچاه بهار .
 کوهستانی - گرمسیر مالاریائی - سکنه ۵۰ - سنی - بلوچی .
 آب از قنات - محصول غلات خرما - شغل زراعت - راه مالرو .

تپه برنگ - tappe-berang - ده از بخش پشت آب
 شهرستان زابل .
 ۳۶ ک شمال بنجار - کنار مرزا فنان واقع است .
 جلگه - گرم معتدل - سکنه ۵۰۷ - شیعه - فارسی - بلوچی .
 آب از رود خانه هیرمند - محصول غلات لبنیات - شغل زراعت گله
 داری کرباس گلیم بافی - راه مالرو .

تپه دز - tappe-dez - ده از بخش پشت آب شهرستان زابل .

۷۲ ك شمال باخترچاه بهار- ۷ ك شمال راه مالروچاه بهار به
چاسك سكه ۲۵ نفر.

قرانپوك - **terânpuk** - ده از دهستان كنارك شهرستان
چاه بهار .

۸۰ ك شمال باختری چاه بهار- كنارراه مالرو بیرینت .
چلگه - گرمسیرمالاریائی - سكه ۸۵ - سنی - بلوچی .

آب ازچاه وباران - محصول غلات ذرتخرما لبنیات - شغلزراعت
گله داری - راه مالرو .

قرائی - **torâti** - ده کوچکی است ازدهستان بنت بخش نیکشهر
شهرستان چاه بهار .

۶۱ ك جنوب باختری نیکشهر - كنار راه مالرو بنت به كنارك .
سكه ۴۵ نفر .

قرچینوئییه - **tarşinuiyye** - ده کوچکی است از دهستان
حرجند بخش مرکزی شهرستان کرمان .

۷۰ ك شمال کرمان - سرراه مالرو کرمان - راوره - سكه ۲۵ نفر .

قرش آب - **tore-âb** - ده از دهستان پاریز بخش مرکزی
شهرستان سیرجان .

۱۰۰ ك شمال خاوری سعیدآباد - سرراه مالرو مقصود - بسوجان -
کوهستانی - سردسیر - سكه ۳۰۰ - شیمه - فارسی .

آب از قنات - محصول غلات حبوبات - شغلزراعت - راه مالرو .
ساکنین از طایفه لری هستند .

قرش آب - ده از دهستان گوشه بخش خاش شهرستان زاهدان .
۲۵ ك شمال خاش - ۱۸ ك خاور شوسه زاهدان به خاش .
کوهستانی - گرم معتدل - سكه ۳۰۰ - سنی - بلوچی .

آب از رودخانه - محصول غلات لبنیات - شغل زراعت گله داری
راه مالرو .

قرشاب - ده از دهستان حومه بخش مشیز شهرستان سیرجان .
۱۲ ك جنوب مشیز - سرراه فرعی مشیز - بافت .
چلگه - سردسیر - سكه ۲۳۰ - شیمه - فارسی .

آب از قنات - محصول غلات حبوبات - شغلزراعت - راه فرعی .

تورك آباد - **tork-âbâd** - ده از دهستان پشترود بخش فهرج
شهرستان بم .

۱۸ ك باختر فهرج - ۲ ك جنوب شوسه بم به زاهدان .
چلگه - گرمسیر - مالاریائی - سكه ۱۳۰ - شیمه - فارسی .

آب از قنات - محصول غلات خرماخنالبنیات - شغلزراعت - گله داری
راه فرعی .

توركان آباد - **torkân-âbâd** - ده از دهستان حومه غربی
شهرستان رفسنجان .

۸ ك شمال باختری رفسنجان - ۷ ك شمال شوسه رفسنجان به یزد .
چلگه - سردسیر - سكه ۹۰ - شیمه - فارسی .

۵۵ ك شمال خاوری بندرعباس - سرراه مالرو کشکوه - بندرعباس
چلگه - گرمسیر - سكه ۱۳۷۴ - شیمه - فارسی .

آب از رودخانه - محصول خرما - شغلزراعت - راه مالرو .

تخت - ده از دهستان بنت بخش نیکشهر شهرستان چاه بهار .
۳۷ ك شمال باختری نیکشهر - كنارراه مالرو بیجان بینت .
کوهستانی - گرمسیرمالاریائی - سكه ۱۷۰ - سنی - بلوچی .

آب از رودخانه - محصول غلات برنج خرما - شغل زراعت .
راه مالرو .

تخت پل - **taxt-pol** - ده از بخش میان کنسکی شهرستان
ذابل .

۶ ك شمال باختری ده دوست محمد - ۲ ك راه مالرو تخت شاه
به ده دوست محمد .

چلگه - گرم معتدل - سكه ۱۱۲ - شیمه سنی - فارسی بلوچی .

آب از رودخانه هیرمند - محصول غلات - شغلزراعت - راه مالرو .

تخت شاه - **taxt-câh** - ده از بخش میان کنسکی شهرستان
ذابل .

۲۴ ك شمال ده دوست محمد - نزدیک مرزا فغانخان .
چلگه - گرم معتدل - سكه ۸۹۸ - شیمه سنی - فارسی بلوچی .

آب از رودخانه هیرمند - محصول غلات صیفی پنبه لبنیات - شغل
زراعت گله داری - قالیچه گلیم کرباس بافی - راه مالرو .

تخت شاهی - **taxt-câhi** - ده کوچکی است از دهستان
رمشك بخش کهنوج شهرستان جیرفت .

۱۸۴ ك جنوب خاوری کهنوج - ۷ ك باختر راه مالرو رمشك -
کابریك - سكه ۱۰ نفر .

تخت ملك - **taxt-malek** - ده کوچکیست از دهستان
نیکشهر شهرستان چاه بهار .

۳۰ ك شمال باختری نیکشهر - كنارراه شوسه چاه بهار بایران شهر .
سكه ۳۵ نفر .

تدگوئییه - **tedguiyye** - ده کوچکی است از دهستان
بهرآسان بخش ساردوئییه شهرستان جیرفت .

۲۷ ك جنوب ساردوئییه - ۱۲ ك جنوب راه مالرو بافت - ساردوئییه -
سكه ۲۰ نفر .

قراآباد - **torâb-âbâd** - ده از دهستان انار شهرستان
رفسنجان .

۸۳ ك شمال باختری رفسنجان - ۴ ك خاور شوسه رفسنجان به
یزد - چلگه - سردسیر - سكه ۷۰ - شیمه - فارسی .

آب از قنات - محصول غلات پنبه - شغل زراعت - راه فرعی .

قران - **tarân** - ده کوچکیست از دهستان كنارك شهرستان
چاه بهار .

آب از قنات - محصول غلات پسته پنبه - شغل زراعت - راه فرعی .
قر کتویه - *tarkanuiyye* - ده کوچکی است از دهستان
 جرچند بخش مرکزی شهرستان کرمان .
 ۵۰ ک شال کرمان - ۷ ک راه فرعی کرمان راور - سکنه
 ۲۰ نفر .
قر کمنی - *torkemani* - ده کوچکی است از دهستان سیرج
 بخش شهداد شهرستان کرمان .
 ۵۴ ک جنوب باختری شهداد - سر راه مالرو سیرج کرمان - سکنه
 ۱۰ نفر .
قر کوی - *torkui* - ده از دهستان کنارک شهرستان
 چاه بهار .
 ۴۲ ک شال باختری چاه بهار - ۱۳ ک باختر شوشه چاه بهار به
 ایرانشهر .
 جلگه - گرمسیر - مالاریائی - سکنه ۱۲۰ - سنی - بلوچی .
 آب از چاه بازان - محصول غلات لبنیات خرما - شغل زراعت
 گله داری - راه مالرو .
قره مان - *tormagân* - (کاروان سرای سنگ) ده کوچکی است
 از بخش ماهان شهرستان کرمان .
 ۳۰ ک جنوب ماهان - ۲۵ ک راه شوشه کرمان - ۲۰ سکنه نفر .
قرند - *terand* - ده از بخش سرباز شهرستان ایرانشهر .
 ۳۰ ک خاور سرباز - کنار راه مالرو سرباز به آشار .
 کوهستانی - گرمسیر مالاریائی - سکنه ۱۵۰ - سنی - بلوچی .
 آب از چشمه - محصول غلات ذرت خرما - شغل زراعت - راه مالرو
 ساکنین از طایفه سرباز هستند .
قرویت - *teravit* - ده کوچکی است از دهستان اسفند قه بخش
 ساردوئی شهرستان جیرفت .
 ۱۱۵ ک جنوب ساردوئی - ۱۰ ک شال راه فرعی جیرفت - بافت
 سکنه ۳ نفر .
تزوج - *tezerj* - ده از دهستان رابر بخش بافت شهرستان
 سیرجان .
 ۳۶ ک خاور بافت - ۲ ک شال راه مالرو بافت - رابر .
 کوهستانی - سردسیر - سکنه ۴۰ - شیعه - فارسی .
 آب از رودخانه - محصول غلات حبوبات - شغل زراعت - راه مالرو
 ساکنین از طایفه فلاحی هستند .
تزوج - ده از دهستان طارم بخش سعادت آباد شهرستان بندر
 عباس .
 ۳۶ ک جنوب باختری حاجی آباد - سر راه مالرو طارم - در آگاه .
 کوهستانی - گرمسیر - سکنه ۳۲۸ - شیعه - فارسی .
 آب از قنات - محصول خرما غلات - شغل زراعت - راه مالرو .

تزوج - ده از دهستان حمن بخش زرنده شهرستان کرمان .
 ۳۰ ک جنوب باختری زرنده - ۱۰ ک باختر زرنده رفسنجان .
 جلگه معتدل - سکنه ۱۵۹ - شیعه - فارسی .
 آب از قنات - محصول غلات حبوبات پسته پنبه - شغل زراعت
 راه مالرو .
تزوج - ده از دهستان سربان بخش زرنده شهرستان کرمان .
 ۴۸ ک شال خاوری زرنده - ۶ ک خاور راه مالرو زرنده راور .
 کوهستانی - سردسیر - سکنه ۵۰ - شیعه - فارسی .
 آب از قنات - محصول غلات حبوبات تریاک - شغل زراعت - راه مالرو
تزوج - ده کوچکی است از دهستان سلوئی بخش زرنده شهرستان
 کرمان .
 ۳۰ ک جنوب باختری زرنده - ۱۰ ک باختر راه مالرو زرنده رفسنجان
 سکنه ۱۰ نفر .
تسوک - *tecuk* - ده کوچکی است از دهستان کاروان در بخش خاش
 شهرستان زاهدان .
 ۵۸ ک جنوب باختری خاش - ۱۲ ک شال شوشه خاش به ایرانشهر
 سکنه ۲۵ نفر .
تط - *tet* - ده کوچکی است از دهستان مسکون بخش جبال بارز
 شهرستان جیرفت .
 ۴۵ ک خاور مسکون ۵ - ک جنوب راه مالرو مسکون و کروک
 سکنه ۲۰ نفر .
تقی - *taqi* - ده از بخش شیب آب شهرستان زابل .
 ۹ ک شمال باختری سکوه - ۵ ک خاوری شوشه زاهدان به زابل .
 جلگه - گرم معتدل - سکنه ۳۹۸ - شیعه - فارسی بلوچی .
 آب از رود هیرمند - محصول غلات لبنیات - شغل زراعت گله داری
 راه مالرو .
تقی آباد - *taqi-âbâd* - ده از بخش راور شهرستان کرمان .
 ۳ ک شال راور - کنار راه فرعی راور بشهد .
 جلگه - معتدل - سکنه ۷۰ - شیعه - فارسی .
 آب از قنات - محصول غلات پسته - شغل زراعت - راه فرعی .
تقی آباد - ده از دهستان حومه بخش زرنده شهرستان کرمان .
 ۳ ک جنوب باختری زرنده - سر راه مالرو زرنده - رفسنجان .
 جلگه معتدل - سکنه ۵۹ - شیعه - فارسی .
 آب از قنات - محصول غلات پسته پنبه - شغل زراعت - راه مالرو .
تقی آباد حومه - *taqi-âbâd-hume* - ده کوچکی است از
 دهستان حومه باختری شهرستان رفسنجان .
 ۲ ک خاور رفسنجان - ۳ ک شال شوشه رفسنجان بکرمان .
 سکنه ۳۰ نفر .
تک در - *tak-dar* - ده کوچکی است از بخش راور شهرستان
 کرمان .

۲۰ ك باختر اور - ۱۰ ك شمال راه فرعی کوهناب به اور -
سكنه ۴ خانوار .

تک دروئییه - tak-daruiyye - ده کوچکیست از دهستان
کوهناب بخش راور شهرستان کرمان .

۴۵ ك شمال باختری راور - ۱۹ ك شمال راه فرعی راور بکوهناب
سكنه ۳۸ نفر .

تکران دپ - tekrân-dap - ده کوچکیست از دهستان چانف
بخش بیور شهرستان ابرانشهر .

۷۵ ك جنوب بیور - کنار راه مالرو قصر قند به چانف .
سكنه ۳۵ نفر .

تک شوئک - tak-cunak - ده از دهستان بم پشت شهرستان
سراوان .

۹۲ ك جنوب خاوری سراوان - نزدیک مرز پاکستان .
کوهستانی - گرمسیر - سکنه ۴۰ - سنی - بلوچی فارسی .

آب چشمه - محصول خرما غلات - شغل زراعت - راه مالرو .

تکیه - takye - ده از دهستان بلورد بخش مرکزی شهرستان
سیرجان .

۵۵ ك خاور سعید آباد - سر راه مالروتنگو - مشیز .
کوهستانی - سردسیر - سکنه ۸۰ - شیعه - فارسی .

آب از چشمه - محصول غلات حبوبات لبنیات - شغل زراعت مالداري
راه مالرو مزارع کهن - کمال آباد - ده الوند جزء این ده است .

تگرگ آباد - tagarg-âbâd - ده کوچکیست از دهستان
زنگی آباد بخش مرکزی شهرستان کرمان .

۴۲ ك شمال کرمان - ۱ ك خاور راه فرعی چترود - کرمان
سكنه ۱۰ نفر .

تگرگی - tagargi - ده کوچکیست از دهستان امجز - بخش
جبال بارز شهرستان جیرفت .

۵۳ ك جنوب خاوری مسكون - ۴ ك جنوب راه مالرو - کروك .
سكنه ۴ نفر .

تگی - tagi - ده کوچکیست از دهستان رمشك بخش کهنوج
شهرستان جیرفت .

۱۹۵ ك جنوب خاوری کهنوج - ۳ ك باختر راه مالرو رمشك گابریك
سكنه ۴ نفر .

تالار سر - talâr-sar - ده از دهستان پیشین بخش راسك
شهرستان سراوان .

۴۷ ك جنوب خاوری راسك - نزدیک مرز پاکستان .
جلگه - گرمسیر مالاریایی - سکنه ۲۵۰ - سنی - بلوچی .

آب از رودخانه - محصول غلات خرما برنج - شغل زراعت .
راه مالرو .

تل آهکی - tal-âbaki - ده کوچکیست از بخش ساردوییہ
شهرستان جیرفت .

۱ ك باختر ساردوییہ - سر راه مالرو بافت - ساردوییہ .
سكنه ۲۰ نفر .

تلخ آب - talx-âb - ده از دهستان حومه بخش زرنند شهرستان
کرمان .

۲۰ ك شمال باختری زرنند - ۴ ك جنوب راه مالرو زرنند - بافق
جلگه - معتدل - سکنه ۱۷۳ - شیعه - فارسی .

آب از قنات - محصول غلات پسته حبوبات پنبه - شغل زراعت .
راه مالرو .

تل سیاه - tal-siyâh - ده از دهستان ایسین بخش مرکزی
شهرستان بندر عباس .

۱۲ ك شمال باختری بندر عباس - ۷ ك جنوب راه فرعی - بندر عباس - لار .
جلگه - گرمسیر - سکنه ۱۸۴ - شیعه - فارسی .

آب از چاه - محصول خرما - شغل زراعت مکاری راه مالرو .

تل سیاه - ده کوچکیست از دهستان سبزواران بخش مرکزی
شهرستان جیرفت .

۳۸ ك جنوب سبزواران - ۳ ك جنوب راه فرعی گلاشکرد - کهنوج
سكنه ۲۷ نفر .

تل شور - tal-cur - ده کوچکیست از دهستان چهار فرسخ
بخش شهداد شهرستان کرمان .

۱۲ ك جنوب باختری شهداد - سر راه مالرو شهداد - کرمان -
سكنه يك خانوار .

تل قلعه - tal-qal'e - ده از دهستان طارم بخش سعادت آباد
شهرستان بندر عباس .

۲۷ ك جنوب حاجی آباد - ۵ ك باختر راه شوسه - کرمان بندر عباس .
جلگه - گرمسیر - سکنه ۲۰۰ - شیعه - فارسی .

آب از قنات رودخانه - محصول خرما غلات - شغل زراعت - راه مالرو .

تلك - talak - ده از دهستان کنارك شهرستان چاه بهار .
۳۸ ك شمال باختری چاه بهار - ۴ ك شمال راه مالرو چاه بهار
به جاسك .

جلگه - گرمسیر مالاریایی - سکنه ۱۰۰ - سنی - بلوچی .

آب از چاه باران - محصول غلات لبنیات - شغل زراعت گله داری
راه مالرو .

تل گردو - tal-gerdu - ده از دهستان سیاهو بخش مرکزی
شهرستان بندر عباس .

۹۵ ك شمال بندر عباس - ۷ ك خاور راه شوسه - کرمان - بندر عباس .
کوهستانی - گرمسیر - سکنه ۱۲۱۴ - شیعه - فارسی .

آب از چشمه - محصول خرما - شغل زراعت راه مالرو .

تل گنو - tal-genu - ده کوچکیست از بخش ساردوییہ
شهرستان جیرفت .

۸. ك جنوب ساردويه - سرراه مالرو جیرفت - شازدويه سکنه ۵ نفر.

تل محمدخانی - tal-mohammad-xāni - پاسگاه
ژاندارمری.

سرراه شوسه کرمان بندرعباس در کیلومتر ۱۲۲ بندرعباس

تلنگ - teleng - ده ازدهستان دلاور بخش دشتیاری شهرستان
چاه بهار.

۲۵ ك شمال دشتیاری - کنارراه دشتیاری به قصرقد.

جلگه - گرمسیر مالاریائی - سکنه ۵۰۰ - سنی - بلوچی.

آب ازباران وچاه - محصول حبوبات ذرت لبنیات - شغل زراعت
گله داری - راه مالرو از طایفه سردارزائی هستند.

پاسگاه ژاندارمری ویک دبستان دارد.

تانبگ - ده از دهستان سیریک بخش میناب شهرستان
بندرعباس.

۳۸ ك جنوب خاوری میناب - سرراه مالرو انگرهران - میناب

جلگه - گرمسیر - سکنه ۲۵۰ - سنی بلوچی.

آب از رودخانه - محصول خرما مرکبات غلات - شغل زراعت
راه مالرو.

مزارع کابالی - ملا احمدی - جنگل سرخ - گهرود - چامکلی جزء
این ده است.

تالنگو - telengu - ده از دهستان بلورد بخش مرکزی
شهرستان سیرجان.

۶۵ ك خاورسید آباد - سرراه فرعی تکیه - سیرجان.

کوهستانی - سردسیر - سکنه ۵۰ - شیعه - فارسی.

آب از چشمه - محصول غلات حبوبات لبنیات - شغل مالداري زراعت
راه فرعی.

مزرعه رضوان جزء این ده است.

تہبان - tombān - ده کوچکی است از بخش قشم شهرستان
بندرعباس.

۷۷ ك باختر قشم - ۷ ك شمال راه مالرو صلخ - قشم.

جلگه - گرمسیر مالاریائی - سکنه ۱۹ نفر.

تہبانو - tombānu - ده از دهستان دهبخش میناب شهرستان
بندرعباس.

۳ ك جنوب میناب - ۳ ك باختر راه مالرو سیریک.

جلگه - گرمسیر - سکنه ۱۶۰۰ - شیعه - فارسی.

آب از رودخانه - محصول خرما - شغل زراعت.

راه مالرو.

مزارع - کماچی - سرجوکی - حلاجی - جلالی جزء این ده است.

تہبک - tombak - ده از دهستان دهبخش میناب شهرستان
بندرعباس.

۱۲ ك جنوب باختری میناب - ۳ ك باختر راه فرعی میناب.

سیریک - جلگه - گرمسیر - سکنه ۱۰۰۰ - شیعه - فارسی.

آب از رودخانه - محصول خرما مرکبات - شغل زراعت
راه مالرو.

مزارع گرازی - تایی و کاروشکان جزء این ده است.

تمب گاوآن - tomb-gāvān - ده از دهستان سبزواران
بخش مرکزی شهرستان جیرفت.

۷ ك شمال خاوری سبزواران - سرراه شوسه سبزواران بم.

جلگه - گرمسیر - مالاریائی - سکنه ۴۶۸ - شیعه - فارسی.

آب از رودخانه هلیل - محصول غلات - شغل زراعت
راه شوسه است.

تہبو - tombu - ده کوچکی است از دهستان انگرهران بخش
شهرستان جیرفت.

۱۸۵ ك جنوب کهنوج - سرراه مالرو میناب - انگرهران - کوهستانی
گرمسیر - سکنه ۴۰ نفر - مزرعه زمین ملاجزء این ده است.

تم بوئیہ - tom-buiyye - ده کوچکی است از دهستان را بر
بخش بافت شهرستان سیرجان.

۲۹ ك شمال خاوری بافت - ۳ ك جنوب راه فرعی بافت - را بر

سکنه ۱۵ نفر.

تم بور - tom-bur - ده از دهستان نداد بخش کهنوج شهرستان
جیرفت.

۱۲۰ ك شمال خاوری کهنوج - سرراه مالرو کهنوج رایگان.

کوهستانی - گرمسیر - سکنه ۱۵۰ - شیعه - فارسی.

آب از قنات - محصول غلات - خرما - شغل زراعت - راه مالرو.
تمت - tomot - ده کوچکی است از دهستان قلعه گنج بخش

رودبار شهرستان جیرفت.

۶۰ ك جنوب خاوری کهنوج - ۱۵ ك جنوب رودخانه هلیل.

جلگه - گرمسیر - سکنه ۴۰ نفر.

تم خران - tom-xarān - ده کوچکی است از دهستان کوشک
بخش بافت شهرستان سیرجان.

۴۴ ك جنوب خاوری بافت - سرراه مالرو اسفندقه - بزجان -
سکنه ۸ نفر.

تم سرخ - tom-sorx - ده از دهستان قلعه گنج بخش کهنوج
شهرستان جیرفت.

۲۴ ك جنوب کهنوج - ۱۵ ك جنوب رودخانه هلیل.

جلگه - گرمسیر مالاریائی - سکنه ۹۰ - شیعه - فارسی.

آب از رودخانه هلیل - محصول غلات - شغل زراعت - راه مالرو
مزرعه کم لیلی جزء این ده است.

تم شکاری - tom-cakari - ده کوچکی است از دهستان سیریک
بخش میناب شهرستان بندرعباس.

۹۴ ک جنوب میناب - سرراه مالرو جاسک - میناب سکنه ۱۵ نفر.
تمکا - tomkā - ده کوچکیست از بخش شیب آب شهرستان
 ذابل .

۱۵ ک شمال سکوه - ۱ ک شوسه زاهدان به ذابل .
 سکنه ۲۵ نفر .

تمندان - tamandân - ده از دهستان نازیل بخش خاش
 شهرستان زاهدان .

۶۸ ک شمال خاش - ۱۸ ک خاور شوسه زاهدان به خاش .
 کوهستانی - گرمسیرمعدل - سکنه ۳۵۰ - سنی - بلوچی .

آب از چشمه - محصول غلات لبنیات - شغل زراعت گله داری .
 راه مالرو - ساکنین از طایفه کرد هستند .

تمی - tomi - ده از دهستان حومه بخش مرکزی شهرستان بم .
 ۴ ک شمال بم - ۵ ک شمال شوسه بم به کرمان .
 جلگه - گرمسیر - سکنه ۱۲۳ - شیعه - فارسی .

آب از قنات - محصول غلات خرما انار حنا - شغل زراعت - راه فرعی
تمی توئییه - tomi-tuiyye - ده کوچکی است از دهستان
 مسکون بخش جبال بارز شهرستان جیرفت .
 ۵۲ ک جنوب خاوری مسکون - ۴ ک جنوب راه مالرو مسکون -
 کروک - سکنه ۴ نفر .

تمید سوزان - temid-suzân - ده کوچکیست از دهستان
 تمین بخش میرجاوه شهرستان زاهدان .

۴۲ ک جنوب باختری میرجاوه - ۱۵ ک باختر راه فوعی میرجاوه به
 خاش . سکنه ۳۰ نفر .

تمین - temin - یکی از دهستانهای چهارگانه بخش میرجاوه
 شهرستان زاهدان .

این دهستان در جنوب باختری میرجاوه واقع و راه فرعی میرجاوه
 به خاش از این دهستان عبور مینماید و حدود آن بشرح زیر است
 از طرف شمال به دهستان لادیز - از طرف خاور به مرز پاکستان -
 از طرف جنوب به دهستان سنگان - از طرف باختر با ارتفاعات کوه
 تفتان .

منطقه ایست جلگه قسمت کمی از آبادیها در دامنه نزدیک بکوه
 تفتان واقع هوای دهستان گرمسیر مالاریائی - آب مشروب قراء
 تابعه قسمتی از رود خانه سنگان و چشمه و قنات تامین میگردد -
 محصول عمده دهستان غلات زرت لبنیات - شغل مردان زراعت گله
 داری است - این دهستان از ۵۰ آبادی بزرگ و کوچک تشکیل گردیده
 جمعیت آن در حدود ۵۰۰۰ نفر است که در حدود ۲۰۰۰ نفر آن
 مالدار و پلاس نشین هستند و بطور سیار در این دهستان زندگی میکنند
 راه های دهستان غیر از یک راه فرعی که از میرجاوه به خاش
 امتداد دارد مالرو میباشد .

تمین - ده مرکز دهستان تمین بخش میرجاوه شهرستان زاهدان

۵۳ ک جنوب باختری میرجاوه - ۶ ک خاور راه فرعی میرجاوه به
 خاش .

جلگه - گرمسیرمعدل مالاریائی - سکنه ۱۰۰ - سنی - بلوچی .

آب از رودخانه - محصول غلات زرت - شغل زراعت .

راه مالرو - ساکنین از طایفه کرد هستند .

تنب - tonb - نام دو جزیره نزدیک بهم و خالی از سکنه جزو
 بخش قشم شهرستان بندرعباس .

دو جزیره مذکورین جزیره قشم و ساحل جنوبی خلیج فارس واقع
 متعلق به کشور ایران بوده در سازمان جزء استان هشتم
 محسوب میشوند .

تنگ - tang - ده از دهستان کنارک شهرستان چابهار .

۷۵ ک باختر چاه بهار - کنار دریا .

جلگه - گرمسیر مالاریائی - سکنه ۴۰۰۰ - سنی - بلوچی .

آب از چاه باران - محصول غلات خرما لبنیات زرت ماهی - شغل
 زراعت گله داری صید ماهی - راه مالرو - پاسگاه ژاندارمری دارد
تنگ آغر - tanq-âqar - ده از دهستان فین بخش مرکزی
 شهرستان بندرعباس .

۹۰ ک شمال باختری بندرعباس - سرراه مالرو گهره - فین .

کوهستانی - گرمسیر - سکنه ۶۷ - شیعه - فارسی .

آب از چشمه - محصول خرما - شغل زراعت - راه مالرو .

تنگدوئییه - tang-duiyye - ده از دهستان درگاه بخش
 سعادت آباد شهرستان بندرعباس .

۳۰ ک خاور حاجی آباد - سرراه درگاه - نیریز .

کوهستانی - گرمسیر - سکنه ۲۵۴ - شیعه - فارسی .

آب از رودخانه - محصول غلات خرما - شغل زراعت - راه مالرو
 مزارع تخت - کوچه ملا - کوچه باغ هر وند جزء این ده است .

تنگ زین - tang-zin - ده کوچکی است از دهستان درختگان
 بخش مرکزی شهرستان کرمان .

۳۸ ک شمال کرمان - ۷ ک شمال راه مالرو شهداد - کرمان سکنه
 ۱۰ نفر .

تنگ قوچان - tang-quçân - ده کوچکی است از دهستان
 درگاه بخش سعادت آباد شهرستان بندرعباس .

۷۰ ک شمال باختری حاجی آباد - ۲۰ ک باختر راه شوسه - کرمان
 بندرعباس - سکنه ۱۵ نفر .

تنگ کاشکان - tang-kâşkân - ده کوچکی است از دهستان
 رمشک بخش کهنوج شهرستان جیرفت .

۱۷۵ ک جنوب خاوری کهنوج - ۲ ک باختر راه مالرو رمشک کابریک
 سکنه ۴ نفر .

تنگل اصغر - tangal-asqar - ده کوچکی است از دهستان
 حتکن بخش زرتند - شهرستان کرمان .

توتان - **tutân** - ده ازدهستان بنت بخش نیکشهر شهرستان چاه بهار .

۱۱۵ ک باختر نیکشهر - کنار راه مالرو بنت به رمشک .

کوهستانی - گرمسیر مالاریائی - سکنه ۴۰۰ - سنی - بلوچی .

آب از قنات - محصول غلات ذرت برنج خرما - شغل زراعت - راه مالرو .

توت ذیل - **tut-zil** - ده ازدهستان گوشه بخش خاش شهرستان زاهدان .

۵۲ ک شمال خاش - ۲۲ ک خاور شوشه زاهدان به خاش .

کوهستانی - گرمسیر معتدل - سکنه ۲۰۰ - سنی - بلوچی .

آب از چشمه - محصول غلات لبنیات - شغل گله داری زراعت - راه مالرو از طایفه ریگی هستند .

توت علی - **tut-ali** - ده از دهستان بم پشت بخش مرکزی شهرستان سراوان .

۸۵ ک جنوب خاوری سراوان - نزدیک مرز پاکستان .

کوهستانی - گرمسیر مالاریائی - سکنه ۹۰ - سنی - بلوچی .

آب از چشمه - محصول غلات خرما لبنیات - شغل زراعت .

راه مالرو .

توت فاشکو - **tut-facku** - ده کوچکی است از دهستان مسکون بخش جبال بارز شهرستان جیرفت .

۴۲ ک خاور مسکون - ۲۰ ک خاور شوشه بم - سزواران .

سکنه ۳۵ نفر - قراء تیگرد گنیکو جزء این ده است .

ساکنین از طایفه خواجه می باشند .

توتک - **tutak** - ده از دهستان دلکان بخش بزمان شهرستان ایرانشهر .

۳۷ ک جنوب باختری بزمان - کنار راه مالرو بیپور به ریگان .

چلگه - گرمسیر مالاریائی - سکنه ۱۵۰ - سنی - بلوچی .

آب از قنات - محصول غلات خرما لبنیات - شغل زراعت گله داری .

راه مالرو - از طایفه بامری هستند .

توتک - ده از دهستان تهرود بخش راین شهرستان بم .

۲۶ ک جنوب خاوری راین - ۱۶ ک باختر شوشه بم به کرمان .

کوهستانی - معتدل مالاریائی - سکنه ۸۳ - شیعه - فارسی .

آب از رودخانه - محصول غلات حبوبات - شغل زراعت .

راه مال رو .

توتک - ده کوچکیست از بخش راور شهرستان کرمان .

۲۵ ک باختر راور - ۱۴ ک جنوب راه فرعی راور به کوهبنان -

سکنه ۳ خانوار .

توتک بالا - **tutak-bâlâ** - ده از دهستان گور بخش ساردویی -

شهرستان جیرفت .

۲۳ ک شمال خاوری زرنند - ۱۲ ک خاور فرعی زرنند - راور - سکنه ۳۰ نفر .

تنگل جاز - **tangal-jâr** - ده کوچکی است از دهستان مسکون بخش جبال بارز شهرستان جیرفت .

۷۶ ک جنوب خاوری مسکون - ۲۴ ک خاور راه شوشه بم - سزواران - سکنه ۸ نفر .

تنگل ریگ آباد - **tangal-rig-âbâd** - ده کوچکی است از دهستان حکن بخش زرنند شهرستان کرمان .

۲۴ ک شمال خاوری زرنند - ۲ ک خاور راه مالرو خانوک - راور - سکنه ۲۰ نفر .

تنگلوییه - **tangaluiyye** - ده کوچکی است از دهستان حرجند بخش مرکزی شهرستان کرمان .

۷۲ ک شمال باختری کرمان - سر راه مالرو شاهزاده محد - کرمان سکنه ۶ نفر .

تنگ موردان - **tang-murdân** - ده از دهستان گلاشکرد بخش کهنوج شهرستان جیرفت .

۶۰ ک شمال باختری کهنوج - سر راه مالرو گلاشکرد - بافت کوهستانی - گرمسیر - سکنه ۱۸۰ - شیعه - فارسی .

آب از رودخانه - محصول غلات خرما - شغل زراعت .

راه مالرو .

تنگو - **tangu** - ده کوچکی است از دهستان گور بخش ساردویی شهرستان جیرفت .

۴۸ ک جنوب خاوری ساردویی - ۳ ک جنوب راه مالرو ساردویی - دارزین - سکنه ۲۲ نفر .

تنگو پائین - **tangu-pâin** - ده کوچکی است از دهستان بلورد بخش مرکزی شهرستان سیرجان .

۷۰ ک خاور سیدآباد - سر راه فرعی سعادت آباد - تکیه .

سکنه ۱۸ نفر مزارع نوق در - ملو جزء این ده است .

تئورک - **tanurak** - ده از دهستان فارومی بخش شیب آب شهرستان زابل .

۲۳ ک خاوری سکویه - نزدیک مرز افغانستان .

چلگه - گرم معتدل - سکنه ۱۰۱ - شیعه سنی - فارسی بلوچی .

آب از رودخانه هیرمند - محصول غلات - شغل زراعت - راه

مال رو .

توتاب - **tutâb** - ده کوچکیست از بخش نیکشهر شهرستان چاه بهار .

۲۳ ک جنوب نیکشهر - ۴ ک باختر شوشه نیکشهر به چاه بهار

سکنه ۲۵ نفر .

تودان - tudân - ده اژدهستان امجز بخش جبال بارز

شهرستان جیرفت .

۴۰ ک جنوب خاوری مسکون - سر راه مالرو مسکون - کرونک .

کوهستانی - سردسیر - سکنه - ۸۰ - شیمه - فارسی .

آب از چشمه - محصول - غلات حبوبات لبنیات .

شغل زراعت - گله داری - راه مالرو - ساکنین از طایفه امجزی هستند .

تودروئیه - tudaruiyye - ده کوچکیست از دهستان

ده سرد بخش بافت شهرستان سیرجان .

۸۳ ک جنوب بافت - ۲ ک باختر راه مالرو دشت بر - ده سرد

سکنه ۵ نفر .

تودی - tudi - ده اژدهستان میرعبدی بخش دشتیاری شهرستان

چاه بهار .

۷ ک جنوب خاوری دشتیاری - ۴ ک جنوب راه مال رودشتیاری

بیا هو کلات .

جلگه - گرمسیر مالاریائی - سکنه ۴۰۰ - سنی - بلوچی .

آب از باران - محصول ذرت حبوبات لبنیات - شغل زراعت گله داری -

راه مالرو - ساکنین از طایفه سردارزائی هستند .

توران - turân - ده کوچکیست از دهستان امجز بخش جبال بارز

شهرستان جیرفت .

۴۵ ک جنوب خاوری مسکون - سر راه مالرو مسکون - کرونک

سکنه ۶ نفر .

توردان - turdân - ده اژدهستان حومه بخش بیپور

شهرستان ایرانشهر .

۱ ک جنوب بیپور - کنار شومه بیپور ایرانشهر .

جلگه - گرمسیر مالاریائی - سکنه ۱۶۰ - سنی - بلوچی .

آب از رودخانه بیپور - محصول غلات ذرت - شغل زراعت راه فرعی .

تورسانط - tursânt - ده اژدهستان میرعبدی بخش دشتیاری

شهرستان چاه بهار .

۵ ک جنوب دشتیاری - کنار راه مالرونکور بدشتیاری .

جلگه - گرمسیر مالاریائی - سکنه ۱۰۰ - سنی - بلوچی .

آب باران - محصول غلات خرما لبنیات - شغل زراعت گله داری

راه مالرو - از طایفه سردارزائی هستند .

تورکانی - turkâni - ده اژدهستان دلاور بخش دشتیاری

شهرستان چاه بهار .

۲۸ ک باختر دشتیاری - کنار راه مالرو دشتیاری بقصر قند .

جلگه - گرمسیر مالاریائی - سکنه ۱۵۰ - سنی - بلوچی .

آب از باران - محصول غلات ذرت حبوبات لبنیات - شغل زراعت

گله داری - راه مالرو - از طایفه سردارزائی هستند .

توریان - turiyân - ده از بخش قشم شهرستان بندرعباس .

۲۸ ک باختر قشم - ۶ ک جنوب راه مالرو قشم - باسیدو .

۴۰ ک جنوب خاوری سردویی - ۸ ک شمال راه مالرو سردویی

دارزین .

کوهستانی - سردسیر - سکنه ۴۷ - شیمه - فارسی .

آب از قنات - محصول غلات حبوبات - شغل زراعت - گله داری .

راه مالرو .

توتک پائین - tutak-pâin - ده کوچکی است از دهستان

گور بخش سردویی شهرستان جیرفت .

۴۰ ک جنوب خاوری سردویی - ۸ ک شمال راه مالرو دارزین

ساردویی - سکنه ۳۱ نفر .

توتنگ - tu-tang - ده کوچکی است از دهستان بهرآسان

بخش سردویی شهرستان جیرفت .

۵۵ ک جنوب خاوری سردویی - ۲۵ ک باختر راه مالرو جیرفت .

ساردویی - سکنه ۲۵ نفر .

توتون - tutun - ده اژدهستان مرغک بخش راین شهرستان بم

۷۳ ک جنوب خاوری راین - ۵ ک خاور شومه بم به جیرفت .

کوهستانی - سردسیر - سکنه ۸۰ - شیمه - فارسی .

آب از چشمه - محصول غلات حبوبات - شغل زراعت - راه مالرو .

توتون - ده اژدهستان دلفار بخش سردویی شهرستان جیرفت

۱۰۰ ک جنوب خاوری سردویی - ۱۲ ک خاور راه مالرو جیرفت

ساردویی .

کوهستانی - سردسیر - سکنه ۴۰ - شیمه فارسی .

آب از رودخانه - محصول غلات حبوبات میوه جات - شغل زراعت

راه مالرو .

توجک - tujak - ده اژدهستان سیریک بخش میناب شهرستان

بندرعباس .

۱۸۳ ک جنوب میناب - ۵ ک جنوب راه مالرو جاسک - میناب

جلگه - گرمسیر مالاریائی - سکنه ۱۰۰ - سنی - بلوچی .

آب از چاه - محصول خرما - شغل زراعت - راه مالرو .

ساکنین از طایفه طاهرزائی هستند .

توجک - ده کوچکی است از دهستان حومه بخش جاسک

شهرستان بندرعباس .

۱ ک شمال باختری جاسک - سر راه مالرو جاسک - میناب - سکنه

۱۵ نفر .

توجگان - tujegân - ده کوچکی است از بخش ماهان

شهرستان کرمان .

۱۲ ک جنوب ماهان - ۱۲ ک شومه کرمان - بم - سکنه ۱۵ نفر .

مزرعه عباس آباد جزء این ده است .

توجو - tuju - ده کوچکیست از بخش زابل شهرستان سراوان .

۱۹ ک شمال زابل - کنار راه مالرو زابل بیسکوه .

سکنه ۲۵ نفر .

- چلگه - گرمسیر مالاریائی - سکنه ۱۹۳ - شیعه - فارسی .
 آب ازچاه و باران - محصول غلات - شغل زراعت و صید ماهی - راه مالرو - صنایع دستی پارچه بافی .
- توکل آباد - tavakkol-âbâd** - ده از دهستان رود بار بخش کهنوج شهرستان جیرفت .
 ۳۰ ک شمال کهنوج - ۷ ک خاور راه فرعی کهنوج سبزواران .
 چلگه - گرمسیر - سکنه ۲۰۰ - شیعه - فارسی .
 آب از رودخانه - محصول غلات - شغل زراعت - راه مالرو .
- توکل آباد** - ده کوچکیست از دهستان لادیز بخش میر جاوه شهرستان زاهدان .
 ۷ ک جنوب میر جاوه - ۴ ک جنوب راه فرعی میر جاوه بغاش .
 سکنه ۴۵ نفر .
- توکل آباد** - ده کوچکیست از دهستان ده تازیان بخش مشیز شهرستان سیرجان .
 ۱۰۰ ک جنوب خاوری مشیز - سر راه مالرو رابر - چهار طاق .
 سکنه ۴۱ نفر .
- توکل آباد** - ده کوچکیست از دهستان سبزواران بخش مرکزی شهرستان جیرفت .
 ۳۱ ک جنوب خاوری سبزواران - ۴ ک راه فرعی دوساری - سبزواران .
 سکنه ۳۵ نفر .
- توکل آباد** - ده کوچکیست از دهستان حومه بخش مرکزی شهرستان جیرفت .
 ۲۳ ک جنوب خاوری سبزواران - ۶ ک راه فرعی سبزواران به عنبر آباد - سکنه ۲۹ نفر .
- توکل آباد** - ده کوچکیست از دهستان ارزویه بخش بافت شهرستان سیرجان .
 ۱۳۵ ک جنوب باختری بافت - ۴ ک شمال راه فرعی ده شیخ - دولت آباد - سکنه ۲۸ نفر .
- توکل آباد** - ده کوچکیست از دهستان کشکویه شهرستان رفسنجان .
 ۷۲ ک شمال باختری رفسنجان - ۴ ک خاور شوشه یزد .
 سکنه ۲۲ نفر .
- توکل آباد** - ده کوچکیست از دهستان خنمان شهرستان رفسنجان .
 ۳۸ ک خاور رفسنجان - ۱۱ ک شمال شوشه رفسنجان به کرمان .
 سکنه ۲۰ نفر .
- توکل آباد** - ده کوچکیست از بخش راین شهرستان بم .
 ۳ ک باختر راین - ۳ ک باختر راه فرعی راین به ساردویه .
 سکنه ۲۰ نفر .
- توکل آباد** - ده کوچکیست از دهستان گور بخش ساردویه شهرستان جیرفت .
- ۵۵ ک خاور ساردویه - سر راه مالرو ساردویه - دازین .
 سکنه ۱۲ نفر .
- توکل آباد** - ده کوچکیست از بخش راین شهرستان بم .
 ۱۰ ک جنوب خاوری راین - ۱۰ ک جنوب راه فرعی راین به نیبید .
 سکنه یک خانوار .
- توکل آباد بالا - tavakkol-âbâd-bâlâ** - ده کوچکی است از دهستان حومه بخش زرنند شهرستان کرمان .
 ۲۵ ک شمال باختری زرنند - ۱۰ ک جنوب راه مالرو زرنند - بافق .
 سکنه ۵ نفر .
- توکل آباد پائین - tavakkol-âbâd-pâin** - ده کوچکی است از دهستان حومه بخش زرنند - شهرستان کرمان .
 ۲۶ ک باختر زرنند - ۴ ک جنوب راه مالرو زرنند - بافق .
 سکنه ۱۲ نفر .
- توکل آباد مصطفوی - tavakkol-âbâd-mostafavi** - ده کوچکیست از دهستان انار شهرستان رفسنجان .
 ۹۱ ک شمال باختری رفسنجان - ۴ ک خاور شوشه رفسنجان به یزد .
 سکنه ۴۰ نفر .
- تو کهور - tu-kahur** - ده کوچکی است از دهستان منوجان بخش کهنوج شهرستان جیرفت .
 ۱۲۵ ک جنوب کهنوج - سر راه مالرو کهنوج - بیابان .
 سکنه ۳۰ نفر .
- توگل - tu-gol** - ده از بخش قصر قند شهرستان چابهار .
 ۱۳ ک باختر قصر قند - کنار راه فرعی قصر قند به نیکشهر .
 کوهستانی - گرمسیر مالاریائی - سکنه ۳۰۰ - سنی - بلوچی .
 آب از رودخانه و قنات - محصول غلات برنج خرما - شغل زراعت ریسندگی کرباس بافی - راه فرعی .
- تولک آب - tulak-âb** - ده از بخش سرباز شهرستان ایرانشهر .
 ۲۵ ک جنوب باختری سرباز - ۱۹ ک باختر راه مالرو سرباز به فیروزآباد .
 کوهستانی - گرمسیر مالاریائی - سکنه ۱۲۰ - سنی - بلوچی .
 آب از چشمه - محصول خرما لبنیات - شغل زراعت گله داری .
 راه مالرو - ساکنین از طایفه سرباز هستند .
- تولنگ - tulang** - ده از دهستان مسکون بخش جبال بارز شهرستان جیرفت .
 ۱۲ ک جنوب خاوری مسکون - ۴ ک خاور شوشه بم - سبزواران .
 کوهستانی - سردسیر - سکنه ۱۵۰ - شیعه - فارسی .
 آب از چشمه - محصول غلات حبوبات لبنیات - شغل زراعت راه مالرو .
- تهرود - tahrud** - یکی از دهستانهای سه گانه بخش راین شهرستان بم .

- چلگه - گرمسیر مالاریائی - سکنه ۱۹۳ - شیعه - فارسی .
 آب ازچاه و باران - محصول غلات - شغل زراعت و صید ماهی - راه مالرو - صنایع دستی پارچه بافی .
- توکل آباد - tavakkol-âbâd** - ده از دهستان رود بار بخش کهنوج شهرستان جیرفت .
 ۳۰ ک شمال کهنوج - ۷ ک خاور راه فرعی کهنوج سبزواران .
 چلگه - گرمسیر - سکنه ۲۰۰ - شیعه - فارسی .
 آب از رودخانه - محصول غلات - شغل زراعت - راه مالرو .
- توکل آباد** - ده کوچکیست از دهستان لادیز بخش میر جاوه شهرستان زاهدان .
 ۷ ک جنوب میر جاوه - ۴ ک جنوب راه فرعی میر جاوه بغاش .
 سکنه ۴۵ نفر .
- توکل آباد** - ده کوچکیست از دهستان ده تازیان بخش مشیز شهرستان سیرجان .
 ۱۰۰ ک جنوب خاوری مشیز - سر راه مالرو رابر - چهار طاق .
 سکنه ۴۱ نفر .
- توکل آباد** - ده کوچکیست از دهستان سبزواران بخش مرکزی شهرستان جیرفت .
 ۳۱ ک جنوب خاوری سبزواران - ۴ ک راه فرعی دوساری - سبزواران .
 سکنه ۳۵ نفر .
- توکل آباد** - ده کوچکیست از دهستان حومه بخش مرکزی شهرستان جیرفت .
 ۲۳ ک جنوب خاوری سبزواران - ۶ ک راه فرعی سبزواران به عنبر آباد - سکنه ۲۹ نفر .
- توکل آباد** - ده کوچکیست از دهستان ارزویه بخش بافت شهرستان سیرجان .
 ۱۳۵ ک جنوب باختری بافت - ۴ ک شمال راه فرعی ده شیخ - دولت آباد - سکنه ۲۸ نفر .
- توکل آباد** - ده کوچکیست از دهستان کشکویه شهرستان رفسنجان .
 ۷۲ ک شمال باختری رفسنجان - ۴ ک خاور شوشه یزد .
 سکنه ۲۲ نفر .
- توکل آباد** - ده کوچکیست از دهستان خنمان شهرستان رفسنجان .
 ۳۸ ک خاور رفسنجان - ۱۱ ک شمال شوشه رفسنجان به کرمان .
 سکنه ۲۰ نفر .
- توکل آباد** - ده کوچکیست از بخش راین شهرستان بم .
 ۳ ک باختر راین - ۳ ک باختر راه فرعی راین به ساردویه .
 سکنه ۲۰ نفر .
- توکل آباد** - ده کوچکی است از دهستان گور بخش ساردویه شهرستان جیرفت .

تِهْمُونین - **tohmūin** - ده کوچکی است از دهستان منوچان
بخش کهنوج شهرستان جیرفت .

۸۲ ك جنوب کهنوج - سرراه فرعی کهنوج - میناب - سکنه ۳۰ نفر .
تِهی شهر - **tohi-shahr** - ده از دهستان کوهبنان بخش راور
شهرستان کرمان .

۵۳ ك شمال باختری راور - کنار راه فرعی کوهبنان به کرمان
کوهستانی - سردسیر - سکنه ۳۰۰ - شیعه - فارسی .

آب از قنات و چشمه - محصول غلات پنبه لبنیات - شغل زراعت
گله داری - راه فرعی .

قیاب - **tiyâh** - بندر از دهستان دهب بخش میناب شهرستان
بندر عباس .

۲۰ ك باختر میناب - ۱۰ ك جنوب راه مالرو بندر عباس - میناب
ساحل - گرمسیر مالاریائی - سکنه ۷۵۰ - شیعه - فارسی
آب از چاه - شغل صید ماهی دکان داری - راه فرعی - بوسيله خور
تیاب بدریای عمان متصل و کرجی های موتوری و بادبانی به بندر میرسنده .

ادارات گمرک - پاسگاه ژاندارمری - گارد مسلح و تلفن دارد .
قیاب - ده کوچکیست از دهستان سنگان بخش میرجاوه شهرستان
زاهدان .

۵۸ ك جنوب باختری میرجاوه - کنار راه فرعی میرجاوه به خاش .
سکنه ۴۵ نفر .

قیاب - ده کوچکی است از دهستان رمشک بخش کهنوج
شهرستان جیرفت .

۲۰۳ ك جنوب خاوری کهنوج - ۴ ك باختر راه مالرو رمشک -
گابریک - سکنه ۶ نفر .

قیان - **tiyân** - ده کوچکی است از دهستان انکهران بخش
کهنوج شهرستان جیرفت .

۲۴۰ ك جنوب کهنوج - سرراه مالرو انکهران - جاسک .
سکنه ۲۰ نفر .

قیتاب - **titâb** - ده کوچکی است از دهستان انکهران
بخش کهنوج شهرستان جیرفت .

۱۵۵ ك جنوب کهنوج - سرراه مالرو کهنوج - انکهران .
کوهستانی - گرمسیر - سکنه ۸ نفر .

قیت دیدو - **tit-bidu** - ده کوچکی است از دهستان دشت
خاک بخش زرنند شهرستان کرمان .

۴۰ ك شمال خاوری زرنند - ۱۴ ك خاور فرعی زرنند - راور .
سکنه يك خانوار

قی تکین - **titakin** - ده از دهستان گابریک بخش جاسک .
شهرستان بندر عباس .

۶۰ ك شمال خاوری جاسک - سرراه مالرو - جاسک چاه بهار .

این دهستان در جنوب خاوری راین در کنار شوسه بم به کرمان
واقع حدود آن بشرح زیر است :

از طرف شمال و شمال خاوری به بخش شهداد از شهرستان کرمان
از طرف خاور به بخش مرکزی راین - از طرف جنوب به دهستان مرگ
از طرف باختر به دهستان مرکزی .

منطقه ایست کوهستانی - هوای مرکز دهستان گرمسیر و قسمت باختر
معتدل است .

آب مشروب اکثر آبادی ها از رودخانه (رود تهرود) تأمین میشود
این رودخانه از کوه هزار و کوهستان ساردوئیه سرچشمه گرفته از
طرف باختر وارد این دهستان میشود و تمام آبادیهای اطراف
خود را مشروب میسازد بهار در اثر بارندگی زیاد طغیان کرده
بطوریکه از وسط شهر بم عبور و از دهستان فهرج گذشته بلوت
شور گزمیرسد - هوای طرفین خط سیر رودخانه ناسالم و مالاریائی
است اکثر ساکنین آبادیهای اطراف رودخانه مریض و رنجور
میشوند .

محصول عمده دهستان غلات لبنیات پنبه - شغل مردان زراعت گله داری
صنایع دستی زنان گلیم کرباس بافی .

زبان مادری ساکنین قراء فارسی - مذهب شیعه اثنی عشری است .
این دهستان از ۲۰ آبادی بزرگ و کوچک تشکیل شده جمعیت آن
در حدود ۱۴۰۰ نفر است مرکز دهستان آبادی تهرود است که در
کنار شوسه بم بکرمان واقع شده است .

تِهروود - ده از دهستان تهرود بخش راین شهرستان بم .
۴۵ ك جنوب خاوری راین - کنار شوسه بم به کرمان .
چلگه - معتدل مالاریائی - سکنه ۱۵۰ - شیعه - فارسی .

آب از چشمه و قنات - محصول غلات پنبه لبنیات - شغل زراعت
گله داری - کرباس احمدی بافی - راه شوسه - تلفن امتحان
خط تلگراف - پاسگاه ژاندارمری - ۱ دبستان دارد

تِهروود - ده کوچکیست از دهستان برج اکرم بخش فهرج
شهرستان بم .

۱۰ ك باختر فهرج - ۱ ك شوسه بم به زاهدان - سکنه ۱۷ نفر .
تِهروود ریگان - **tahrud-rigân** - ده از دهستان ریگان
بخش فهرج شهرستان بم .

۳۳ ك جنوب خاوری فهرج - ۳ ك شمال راه فرعی بم به خاش .
چلگه - گرمسیر مالاریائی - سکنه ۲۱۶ - شیعه - فارسی .

آب از قنات - محصول غلات خن - شغل زراعت - راه فرعی .
تِهمان جنگی - **tohmân-jangi** - ده کوچکی است از دهستان
رمشک بخش کهنوج شهرستان جیرفت .

۱۵۰ ك جنوب خاوری کهنوج - ۴ ك باختر راه مالرو گابریک
رمشک - سکنه ۸ نفر .

جلگه - گرمسیر - سکنه ۵۰ - سنی - بلوچی .

آب از رودخانه - محصول خرما - شغل زراعت - راه مالرو .
تیئوئییه - tituiyye - ده کوچکی است از دهستان دشت

خاک بخش زرنند شهرستان جیرفت .

۲۳ ک شمال خاوری زرنند - ۳ ک خاور فرعی زرنند - راور .

سکنه ۸ نفر .

تی توی ذینل - tituy-zeynal - ده کوچکیست از دهستان
 کوهبنان بخش راور شهرستان کرمان .

۸۹ ک شمال باختری راور - ۳۸ ک شمال راه فرعی راور به کرمان
 سکنه ۲ خانوار .

تیجنگ - tijeng - ده کوچکی است از دهستان سبلویه
 بخش زرنند شهرستان کرمان .

۲۷ ک جنوب باختری زرنند - ۴ ک باختر راه مالرو زرنند - فسنجان
 سکنه ۱۵ نفر .

تیدر - tidar - ده کوچکی است از دهستان انکهران بخش
 کهنوج شهرستان جیرفت .

۲۶۰ ک جنوب کهنوج - ۲۰ ک خاور راه مالرو انکهران - جاسک
 کوهستانی - گرمسیر - سکنه ۲۵ نفر .

تیر - tir - ده از بخش شیب آب شهرستان زابل .

۱۳ ک شمال باختری سکووه - ۹ ک باختر شوسه زاهدان به زابل
 جلگه - گرم معتدل - سکنه ۸۵ - شیعه - فارسی بلوچی .

آب از رودخانه هیرمند - محصول غلات - شغل زراعت - راه مالرو
تیر آباد - tir-ābād - ده کوچکیست از دهستان تین بخش
 میرجاوه شهرستان زاهدان .

۲۵ ک جنوب باختری میرجاوه - ۷ ک خاور راه فرعی میرجاوه
 به خاش - سکنه ۳۵ نفر .

تیران - tirān - ده از بخش راور شهرستان کرمان .

۲۵ ک جنوب باختری راور - ۲۲ ک جنوب راه فرعی راور به
 کوهبنان - کوهستانی - سردسیر - سکنه ۱۵۰ - شیعه - فارسی .
 آب از چشمه - محصول غلات لبنیات - شغل زراعت گله داری -
 راه مالرو .

تیر اندازی - tir-andāzi - ده از دهستان درگاه بخش
 سعادت آباد شهرستان بندرعباس .

۴۸ ک شمال باختری حاجی آباد - ۱۲ ک باختر راه شوسه کرمان
 بندرعباس .

جلگه - گرمسیر - سکنه ۸۰ - شیعه - فارسی .

آب از قنات - محصول غلات خرما - شغل زراعت - راه مالرو

تیر باقرهچی - tir-baqromchi - ده کوچکی است از بخش
 ساردویه شهرستان جیرفت .

۶ ک خاور ساردویه - ۳ ک باختر راه فرعی راین - ساردویه

سکنه ۲۰ نفر - ساکنین از طایفه بلوچی میرزاخانی هستند .

تیر کمان - tir-kamān - ده کوچکی است از دهستان گوک
 بخش شهداد شهرستان کرمان .

۱۰۷ ک جنوب خاوری شهداد - سر راه فرعی گوک - کرمان -
 سکنه ۴۰ نفر .

تیر کمان - ده کوچکی است از دهستان کوشک بخش بافت
 شهرستان سیرجان .

۴۰ ک جنوب خاوری بافت - سر راه مالرو بزنجان - اسفندقه
 سکنه ۳۰ نفر .

تیر کج - tir-kaj - ده کوچکیست از دهستان کنارک شهرستان
 چابهار .

۱۰۱ ک باختر چاه بهار - ۵ ک شمال دریای عمان - سکنه ۴ خانوار .

تیر مورت - tir-mort - ده کوچکی است از دهستان منوجان بخش
 کهنوج شهرستان جیرفت .

۴۰ ک جنوب کهنوج - ۷ ک خاور راه فرعی کهنوج - میناب .
 سکنه ۳۰ نفر .

تیر ورو - tirur - ده از دهستان شهواد بخش میناب شهرستان
 بندرعباس .

۴۸ ک شمال میناب - سر راه فرعی میناب - شیل .

جلگه - گرمسیر - مالاریائی سکنه ۱۰۰ - شیعه - فارسی .

آب از چاه - محصول خرما تنباکو - شغل زراعت - راه مالرو -

مزارع غربندوان - قبرستان جزء این ده است .

تیزج - tizaj - ده از دهستان فین بخش مرکزی شهرستان
 بندرعباس .

۱۵۰ ک شمال باختری بندرعباس - ۱۵ ک شمال راه مالرو بندرعباس
 داراب - جلگه - گرمسیر - سکنه ۲۵۰ - شیعه - فارسی .

آب از چشمه - محصول خرما - شغل زراعت - راه مالرو .

تیز گوئییه - tizguiyye - ده از دهستان بخش مرکزی
 شهرستان بندرعباس .

۹۶ ک شمال باختری بندرعباس - ۱۲ ک باختر راه مالرو .

فین - کهره - جلگه - گرمسیر - سکنه ۱۶۰ - شیعه فارسی .

آب از چشمه - محصول خرما - شغل زراعت - راه مالرو .

تیزنگ - tizang - ده از دهستان درختگان بخش مرکزی
 شهرستان کرمان .

۴۵ ک شمال خاوری کرمان - ۵ ک شمال راه شهداد - کرمان
 کوهستانی - سردسیر - سکنه ۱۲۵ - شیعه - فارسی .

آب از قنات - محصول غلات حبوبات - شغل زراعت - راه مالرو

تیساب - tisāb - ده کوچکی است از دهستان انکهران بخش
 کهنوج شهرستان جیرفت .

۱۵۰ ک جنوب کهنوج - ۱۵۰ ک باختر راه مالرو انکهران - کهنوج .
 کوهستانی - گرمسیر - سکنه ۴۰ نفر - مزرعه سریر جزء این ده است .
تیغ آب - tiq-âb - ده کوچکیست از دهستان کارواندر بخش
 خاش شهرستان ایرانشهر .

۶۵ ک جنوب باختری خاش - ۱ ک خاور شوسه خاش به ایرانشهر .
 سکنه ۳۰۵ نفر .

تیغ آب - ده کوچکیست از بخش سرباز شهرستان ایرانشهر .
 ۲۲ ک جنوب باختری سرباز - ۷ ک باختر راه مالرو سرباز به فیروز
 آباد - سکنه ۵ خانوار .

تیغ بندان - tiq-bandân - ده کوچکی است از دهستان
 جوشان بخش شهداد شهرستان کرمان .
 ۵۷ ک جنوب باختری شهداد - سر راه مالرو سیرج - گوک .
 سکنه ۱۳ نفر .

تیغ سیاه - tiq-siyâh - ده از دهستان گاوکان بخش جبال
 بارز شهرستان جیرفت .

۹۴ ک جنوب خاوری مسکون - ۴ ک شمال راه مالرو کروک - سبزواران
 کوهستانی - سردسیر - سکنه ۲۰۰ - شیعه - فارسی .
 آب از چشمه - محصول غلات میوه جات صیفی - شغل زراعت -
 راه مالرو .

تیگرد - tigdâr - ده از دهستان حرچند بخش مرکزی
 شهرستان کرمان .

۷۲ ک شمال کرمان - سر راه فرعی چترود - زرنند .
 دامنه - سردسیر - سکنه ۳۲۰ - شیعه - فارسی .

آب از قنات - محصول غلات حبوبات تریاک - شغل زراعت -
 راه فرعی .

تیگرد پای سنگ - tigdâr-pây-sang - ده از دهستان
 حرچند بخش مرکزی شهرستان کرمان .

۴۵ ک شمال کرمان - سر راه مالرو شهداد - چترود .
 کوهستانی - سردسیر - سکنه ۵۰ - شیعه - فارسی .

آب از قنات - محصول غلات حبوبات - شغل زراعت - راه مالرو
تیگرد مزارع - tigdâr-mazâre' - ده کوچکی است از

دهستان درختنگان بخش مرکزی شهرستان کرمان .

۳۶ ک شمال کرمان - ۶ ک جنوب راه مالرو شهداد - کرمان .
 سکنه ۳۲ نفر .

تیگاب - tigâb - ده کوچکیست از دهستان لاشار بخش
 بیور شهرستان ایرانشهر .

۶۲ ک جنوب بیور - ۷ ک شوسه بیور به چاه بهار - سکنه ۴۰ نفر .
تیلوئی - tilui - ده کوچکیست از دهستان تین بخش میرجاوه
 شهرستان زاهدان .

۴۲ ک جنوب باختری میرجاوه - ۱۲ ک باختر راه فرعی میرجاوه
 به خاش - سکنه ۳۰ نفر .

تیمور آباد - teymur-âbâd - ده از بخش شیب آب
 شهرستان زابل .

۱۹ ک شمال باختری سکوه - ۷ ک شوسه زاهدان به زابل .

جلنگه - گرم معتدل - سکنه ۶۰۰ - شیعه - فارسی بلوچی .

آب اردو خانه هیرمند - محصول غلات لبنیات پنبه - شغل زراعت
 گله داری گلیم کرباس بافی - راه مالرو .

تینون - tinun - ده کوچکی است از دهستان درختنگان بخش
 مرکزی شهرستان کرمان .

۳۵ ک شمال کرمان - ۶ ک راه مالرو شهداد - درختنگان -
 سکنه ۲۰ نفر .

ج

ج - ۱

جائین - jāin - ده از دهستان فارغان بخش سعادت آباد شهرستان بندرعباس.

۲۴۰۰ خاور حاجی آباد - سر راه مالرو حاجی آباد - فارغان - جلگه - گرمسیر - سکنه ۶۶۲ - شیعه - فارسی.

آب از چشمه - محصول خرما غلات - شغل زراعت - راه مالرو - **جاجان** - jājan - ده از دهستان کیسکان بخش بافت شهرستان سیرجان - ۱۲۰۰۰ شمال بافت - سر راه مالرو بردسیر - بافت - کوهستانی - سردسیر - سکنه ۶۶ - شیعه - فارسی.

آب از چشمه - محصول غلات حبوبات - شغل زراعت مالداري - صنایع دستی قالی بافی بدون نقشه - راه مالرو.

مزرعه بندبشت جزء این ده است - ساکنین از طایفه افشارهتند - **جاروب** - jārub - ده کوچکی است از دهستان خیر بخش بافت شهرستان سیرجان.

۷۰۰۰ جنوب باختری بافت - سر راه فرعی خیر - دشت بر - سکنه ۴۰ نفر.

جاسک - jāek - نام یکی از بخشهای پنجگانه شهرستان بندرعباس در جنوب خاوری شهرستان واقع حدود آن بشرح زیر است.

از شمال به بخش کهنوج - از خاور به شهرستان چاه بهار - از جنوب و باختر بدریای عمان.

قسمت جنوب و باختر بخش ساحلشن زار و نواحی شمالی آن کوهستانی است.

هوای آن گرم مرطوب - مهمترین رودخانه بخش رودخانه جگین است که از کوههای بشاکرد سرچشمه گرفته بدریای عمان منتهی میشود.

این بخش از دو دهستان بشرح زیر تشکیل شده است.

۱ - دهستان گابریک که از ۲۱ آبادی بزرگ و کوچک تشکیل شده جمعیت آن در حدود ۲۹۵۰ نفر است.

۲ - دهستان حومه جاسک از ۳۲ آبادی بزرگ و کوچک تشکیل شده جمعیت آن در حدود ۸۵۰۰ نفر.

جمع قراء بخش ۵۳ و جمعیت آن ۱۱۴۵۰ نفر است.

ج - ۱

مرکز بخش بندر جاسک نوشرح سایر اطلاعات دهستان و قراء در جای خود داده شده است.

جاسک - بندر جاسک مرکز بخش جاسک شهرستان بندرعباس - ۳۰۰۰۰ جنوب خاور بندرعباس - کنار دریای عمان واقع شده است - ساحل - گرمسیر - سکنه ۳۱۱۵ - سنی - بلوچی - آب از چاه.

بست تلگراف - پادگان نظامی - گروهان ژاندارمری - گمرک - کاروانسرا - مسجدهای - دادگاه - کلاتری - دبستان - چند باب دکان دارد - **جاسک کهنه** - jāsk-kohne - ده از دهستان حومه بخش جاسک شهرستان بندرعباس.

۶۰۰۰ شمال جاسک - سر راه مالرو میناب - جاسک - جلگه - گرمسیر - سکنه ۱۵۰۰ - سنی - بلوچی.

آب از چاه - محصول غلات - خرما - شغل زراعت مکاری - راه مالرو - پاسگاه ژاندارمری دارد.

جاکن - jākan - ده کوچکی است از دهستان انگهران بخش کهنوج - شهرستان جیرفت.

۲۰۰۰۰ جنوب کهنوج - سر راه مالرو انگهران - بنت - سکنه ۲۰ نفر.

جالق - jālq - یکی از بخشهای چهارگانه شهرستان سراوان این بخش در شمال خاوری سراوان و کنار مرز پاکستان واقع حدود آن بشرح زیر است.

از طرف شمال و خاور به مرز پاکستان - از طرف جنوب و جنوب باختری به بخش حومه سراوان - از طرف باختر به شهرستان زاهدان.

از نظر طبیعی بخش بردو قسمت است.

۱ - قسمت کوهستانی معروف به کوه بند که از جنوب این بخش عبور است شمال باختر امتداد دارد و خط الراس آن بخش جالق را از بخش حومه جدا میسازد.

۲ - قسمت جلگه که مرکز و شمال بخش است و قسمت عمده آن لوت و کویر بوده در برخی نقاط دارای چاه میباشد.

هوای دهستان بسیار گرم و مالاریایی است - بادهای گرم تابستانی آن طاقت فرسا است.

آب قراء بخش از قنات و چشمه چاه تامین میگردد.

محصول عمده غلات خرما لبنیات - شغل زراعت و گلهداری است.

بخش جالق جزء شهرستان سراوان از ۲۰ آبادی بزرگ و کوچک تشکیل گردیده و جمعیت آن ۷۵۰۰ نفر است شرح هر يك از آبادی های تابعه در جای خود داده شده است .

راههای این بخش مالرو فقط يك راه فرعی از راه فرعی سراوان بکوهك از اسفندك منشعب میشود پس از عبور از گردنه و داف علی به جالق منتهی میشود .

طایفه گشاد زامی که در حدود ۵۰۰۰ نفرند بطور سیار در این بخش زندگی مینمایند . شغل عمده آنها کله داری و زراعت است .

جالی شوران - *jâli-curân* - ده از دهستان بم پشت شهرستان سراوان .

۷۲ ک جنوب خاوری سراوان - ۱۴ ک جنوب راه فرعی کوهك به سراوان .

کوهستانی - گرمسیر - سکنه ۱۰۰ - سنی - بلوچی فارسی .

آب از چشمه - محصول غلات خرما - شغل زراعت - راه مالرو .

جان آبان - *jân-âbâd* - ده کوچکی است از دهستان پاریز بخش مرکزی شهرستان سیرجان .

۷۵ ک شمال سعید آباد - سر راه مالرو پاریز - رفسنجان سکنه ۶ نفر .

جان روداب - *jân-rud-âb* - ده کوچکی است از دهستان کنکان بخش بافت شهرستان سیرجان .

۱۲ ک شمال بافت - سر راه فرعی بافت - قله عسکر . سکنه ۲۰ نفر .

جان زمان دروا - *jân-zamân-darvâ* - ده کوچکی است از دهستان دلفارد بخش ساردویمه شهرستان جیرفت .

۵۲ ک جنوب خاوری ساردویمه - سر راه مالرو جیرفت ساردویمه . سکنه ۷ نفر .

جانعلی - *jân-ali* - ده از دهستان نازیل بخش خاش شهرستان زاهدان .

۷۰ ک شمال باختری خاش - کنار شوسه خاش به زاهدان . جلگه - گرمسیر - معتدل - سکنه ۱۵۰ - سنی - بلوچی .

آب از قنات - محصول غلات زرت لبنیات - شغل زراعت کله داری . راه شوسه - از طایفه ریگی هستند .

جانگاره - *jângare* - ده از دهستان دلاور بخش دشتیاری شهرستان چاه بهار .

۲۳ ک شمال باختری دشتیاری - کنار راه مالرو قصر قند به دج جلگه - گرمسیر مالاریائی - سکنه ۲۰۰ - سنی - بلوچی .

آب باران - محصول غلات زرت لبنیات - شغل زراعت کله داری . راه مالرو - از طایفه سردار زامی هستند .

جانی - *jâni* - ده از بخش شیب آب شهرستان زابل .

جلگه گرم معتدل - سکنه ۳۰۰ - شیعه - فارسی بلوچی .

آب از رودخانه هیرمند - محصول غلات لبنیات - شغل زراعت کله داری - راه فرعی .

جانی آباد - *jâni-âbâd* - ده کوچکیست از دهستان خنمان شهرستان رفسنجان .

۵۰ ک خاور رفسنجان - ۱۵ ک شمال رفسنجان بکرمان - سکنه ۱۵ نفر .

جانی صیاد - *jâni-sayyâd* - ده از بخش میان کنگی شهرستان زابل .

۱۵ ک جنوب ده دوست محمد - نزدیک مرزا فنانستان .

جلگه - گرم معتدل - سکنه ۷۳۹ - شیعه - فارسی بلوچی .

آب از رودخانه هیرمند - محصول غلات پنبه لبنیات - شغل زراعت کله داری - گلیم بافی - راه مالرو .

جورس - *jâvars* - ده کوچکی است از دهستان اسفندقه بخش ساردویمه شهرستان جیرفت .

۱۲۰ ک جنوب ساردویمه - ۱۰ ک شمال راه فرعی بافت - جیرفت . سکنه ۴ نفر .

جاوه شبر - *jâve cir* - ده کوچکی است از دهستان لاشار بخش بیور شهرستان ایرانشهر .

۷۸ ک جنوب باختری بیور - کنار شوسه بیور به چاه بهار . سکنه ۲۵ نفر .

جبار - *jabbâr* - ده از بخش پشت آب شهرستان زابل .

۴ ک شمال بنجار - ۱ ک جاده جلال آباد به زابل .

جلگه - گرم معتدل - سکنه ۱۳۴ - شیعه - فارسی بلوچی .

آب از رودخانه هیرمند - محصول غلات - شغل زراعت کرباس بافی راه مالرو .

جبر گریته - *jabr-gerite* - ده از دهستان لادیز بخش میرجاوه شهرستان زاهدان .

۱۵ ک جنوب باختری میرجاوه - ۱ ک خاور راه فرعی میرجاوه بغاش . جلگه - گرمسیر معتدل - سکنه ۱۵۰ - سنی - بلوچی .

آب از قنات - محصول غلات پنبه لبنیات - شغل زراعت کله داری - راه فرعی - از طایفه ریگی هستند .

جبال بارز - *jebâl-bârez* - نام یکی از بخشهای شهرستان جیرفت همچنین نام کوه عظیمی است که بین بم و جیرفت واقع شده است .

این بخش از شمال بدنهستان ده بکری و جلگه بم از خاور به جلگه کروک نرماشیر و کوهستان نداد از بخش رودبار از جنوب به جلگه جیرفت از باختر به بخش ساردویمه محدود است .

موقعیت بخش کوهستانی است هوای قسمتهای پست معتدل و گرمسیر محصول غلات خرما و قسمت مرتفع کوهستانی سردسیر و ییلاق بخش های مجاور است و ساکنین این بخش بیشتر به کله داری اشتغال دارند .

ارتفاع بلند ترین قله آن ۳۶۰۹ متر و قله کوه شهواران ۳۷۷۷ متر است .

رودخانه عمده آن رودخانه رودآب - رود سقدر - رود مرق - رود فاشکوه میباشد .

رودخانه رودآب از قسمت باختر کوه فاشکوه و جبال بارز سرچشمه گرفته بطرف خاور جاری پس از مشروب نمودن قراء و دوطرف وارد دهستان امجز گاوان شده به کروک امتداد دارد - رودخانه سقدر از قسمت جنوب خاوری کوه جبال بارز و فاشکوه سرچشمه گرفته بطرف جنوب باختری دهستان مسکون جاری پس از مشروب نمودن قراء و دوطرف به جلگه سبزواران منتهی و یک قسمت رودخانه شور جیرفت را تشکیل میدهد - رودخانه فاشکوه از قسمت شمالی کوه جبال بارز و فاشکوه سرچشمه گرفته پس از مشروب نمودن قراء و دوطرف به جلگه بم که انتهای آن خواجه عسکراست منتهی میشود رودخانه مرق از قسمت جنوبی قله کوه شهواران سرچشمه گرفته بطرف جنوب دهستان گاوان جاری پس از مشروب نمودن قراء و دوطرف به جلگه گاوان منتهی میشود .

این بخش از سه دهستان: ۱- امجز ۲- گاوان ۳- مسکون تشکیل میشود که شامل ۳۳۷ آبادی بزرگ و کوچک و چندین مزارع است جمعیت آن در حدود ده هزار نفر است مذهب ساکنین مسلمان شیعه و زبان مادری فارسی است و قراء مهم آن حاجی آباد - ملک آباد درین - روداب - بیدشک - میجان - بنستان - گراغان - زارین است .

راههای بخش عبارت است ۱- راه شوشه کرمان - بم به سبزواران که از شمال باختری بخش عبور و در جنوب بخش بطرف سبزواران امتداد دارد ۲- راه مالرو که در امتداد رودخانه بقدر و رودخانه روداب به کروک بم امتداد دارد - مرکز بخش در تابستان قریه رشین (مسکون) در زمستان میجان است - محصول عمده لبنیات کرک غلات حبوبات بوده و لبنیات - کرک - صادر میشود .

شغل ساکنین بیشتر گله داری و زراعت است صنایع دستی قالی بافی بدون نقشه و پارچه کرکی بافی است .

راههای نظامی منحصر بیک راه شوشه و یک راه مالرو و بقیه پیاده رو است .

یک آبشار در نزدیکی قریه وروار وجود دارد که ارتفاع آن ۴۵ متر است .

ساکنین اکثر گله داری بوده قشلاق و ییلاق مینمایند در زمستان بقسمت گرمسیر میروند و صدمی ده سکونت دائم دارند و گله دارها چند طایفه اند ۱- صفوی ۲- سنجری ۳- توکلی ۴- امجزی ۵- پهلوانی ۶- حرجندی ۷- رئیس ۸- خواجه ای ۹- طیاری .

جتان-jetân - ده از دهستان سبزواران بخش مرکزی شهرستان جیرفت .

۱۷ ک جنوب خاوری سبزواران - کنار رودخانه هلیل .

جلگه - گرمسیر مالاریائی - سکنه ۱۹۶ - شیعه - فارسی .

آب از رودخانه هلیل - محصول غلات - راه مالرو .

جدگان-jadkân - ده کوچکیست از دهستان مرگك بخش راین شهرستان بم .

۸۱ ک جنوب خاوری راین - کنار راه شوشه جیرفت به بم - سکنه ۴۰ نفر .

جدگی-jadgi - ده کوچکی است از دهستان سیریک بخش میناب شهرستان بندرعباس .

۱۳۰ ک جنوب میناب - راه خاور راه مالرو جاسک میناب - سکنه ۴۵ نفر .

جدول حاشیه-jadval-hâciye - ده کوچکی است از دهستان منوجان بخش کهنوج شهرستان جیرفت .

۱۴۰ ک جنوب کهنوج - سر راه فرعی کهنوج - میناب - سکنه ۳۰ نفر .

جرجانک-jorjânak - ده از دهستان سلوئی بخش زرنده شهرستان کرمان .

۳۶ ک جنوب زرنده - ۳ ک خاور راه زرنده - رفسنجان .

جلگه - معتدل - سکنه ۹۳۱ - شیعه - فارسی .

آب از قنات - محصول غلات حبوبات تریاک - شغل زراعت - راه مالرو .

جرجند-jorjond - ده از دهستان رودآب بخش فهرج شهرستان بم .

۴۰ ک باختر فهرج - کنار راه فرعی بم به کروک .

جلگه - گرمسیر مالاریائی - سکنه ۴۱۳ - شیعه - فارسی .

آب از قنات - محصول غلات خرما حنا پنبه - شغل زراعت - راه فرعی .

جرک-jark - ده از دهستان حرجند بخش مرکزی شهرستان کرمان .

۶۷ ک شمال کرمان - ۲ ک جنوب راه شهادت - راور .

کوهستانی - سردسیر - سکنه ۸۵ - شیعه - فارسی .

آب از قنات - محصول غلات حبوبات تریاک - شغل زراعت - راه مالرو .

چرنوئییه-jarnuiyye - ده از دهستان گوغر بخش بافت شهرستان سیرجان .

۳۶ ک شمال باختری بافت - سر راه مالرو گوغر - چهارطاق .

کوهستانی - سردسیر - سکنه ۱۳۱ - شیعه - فارسی .

آب از چشمه - محصول غلات حبوبات - شغل زراعت - راه مالرو .

جریدو آبه - jariduiyye - ده ازدهستان دشت آب - بخش بافت شهرستان سیرجان .

۳۳ ک جنوب بافت - سر راه فرعی بافت ده سرد .
چلگه - معتدل - سکنه ۵۰ - شیعه - فارسی .

آب از قنات - محصول غلات حبوبات تریاک - شغل زراعت - صنایع دستی قالی بافی بدون نقشه - راه فرعی است .

جریشقان - jaricqân - ده کوچکی است ازدهستان حرجند بخش مرکزی شهرستان کرمان .

۵۷ ک شمال کرمان - ۴ ک جنوب راه مالرو شهداد - راور - سکنه ۱۵ نفر .

جزان خاص - jazân-xâs - ده ازدهستان ریگان بخش فهرج شهرستان بم .

۳۷ ک جنوب خاوری فهرج - ۲ ک راه فرعی بم به ریگان .
چلگه - گرمسیر مالاریائی - سکنه ۲۶۶ - شیعه - فارسی .

آب از قنات - محصول غلات لبنیات خنارما - شغل زراعت گله داری - راه فرعی .

جزفتین - jazfatin - (گرفتین) ده ازدهستان سبزواران بخش مرکزی شهرستان جیرفت .

۴۷ ک جنوب سبزواران - ۱۲ ک جنوب راه فرعی - سبزواران کهنوج .

چلگه گرمسیر - مالاریائی - سکنه ۱۳۵ - شیعه - فارسی .
آب از قنات - محصول غلات خنارما - شغل زراعت - راه مالرو .

جزفتین سعید خان - jarfatin-said-xân - (گرفتین) ده ازدهستان سبزواران بخش مرکزی شهرستان جیرفت .

۶۰ ک جنوب سبزواران - سر راه مالرو گنج آباد - کهنوج چلگه - گرمسیر مالاریائی - سکنه ۱۳۵ - شیعه - فارسی .

آب از قنات - محصول غلات خنارما - شغل زراعت - راه مالرو .

جزنیک - jaznik - ده ازدهستان شهرکی بخش شیب آب شهرستان زابل .

۱۵ ک شمال خاوری سکوه - ۹ ک خاورشوسه زاهدان به زابل چلگه - گرم معتدل - سکنه ۱۸۷۰ - شیعه - سنی - فارسی - بلوچی .

آب از رودخانه هیرمند - محصول غلات لبنیات پنبه - شغل زراعت گله داری - قالیچه گلیم کرباس بافی - راه مالرو .

جزین - jazin - ده ازدهستان حومه بخش مرکزی شهرستان بم .

۴۲ ک جنوب بم - ۲۰ ک خاور فرعی بم به کروک .
چلگه - گرمسیر - سکنه ۱۵۲ - شیعه - فارسی .

آب از قنات - محصول غلات خنارما - شغل زراعت - راه مالرو .

جس - jec - ده کوچکی است ازدهستان تبین بخش میرجاوه شهرستان زاهدان .

۴۳ ک جنوب باختری میرجاوه - ۵ ک باختر راه فرعی میرجاوه بغاش سکنه ۵۰ نفر .

جشار - jecâr - ده ازدهستان امجز بخش جبال بارز شهرستان جیرفت .

۴۸ ک جنوب خاوری مسکون - سر راه روداب - فاشکوه .
کوهستانی - سردسیر - سکنه ۱۰۰ - شیعه - فارسی .

آب از چشمه - محصول غلات حبوبات لبنیات - شغل زراعت گله داری راه مالرو .

مزارع قنات سرخ - جوز حسین علی - سفیل مرده - باغ بید جزء این ده است - ساکنین از طایفه امجزی هستند .

جفرا آب - ja'far-âbâd - ده ازدهستان حومه خاوری شهرستان رفسنجان .

۶ ک شمال خاوری رفسنجان - ۷ ک شمال شوسه رفسنجان به کرمان چلگه - سردسیر - سکنه ۴۴۰ - شیعه - فارسی .

آب از قنات - محصول غلات پسته پنبه لبنیات - شغل زراعت گله داری - راه فرعی .

جفرا آب - ده ازدهستان نوق شهرستان رفسنجان .

۳۷ ک شمال باختری رفسنجان - کنار راه مالرو رفسنجان به بافق .

چلگه - سردسیر - سکنه ۷۰ - شیعه - فارسی .

آب از قنات - محصول غلات پسته پنبه - شغل زراعت - راه فرعی .

جفرا آب - ده ازدهستان سعید آباد بخش مرکزی شهرستان سیرجان .

۵ ک شمال باختری سعید آباد - سر راه فرعی سعید آباد - زید آباد .
چلگه - سردسیر - سکنه ۵۰ - شیعه - فارسی .

آب از قنات - محصول غلات حبوبات تریاک - شغل زراعت مکاری راه مالرو .

جفرا آب - ده کوچکی است ازدهستان ریگان بخش فهرج شهرستان بم .

۳۵ ک جنوب خاوری فهرج - ۲۵ ک شمال راه فرعی بم به خاش .
سکنه ۴۳ نفر .

جفرا آب - ده کوچکی است ازدهستان رودخانه بخش میناب شهرستان بندرعباس .

۱۰۰ ک شمال میناب - ۲ ک خاور راه مالرو گلاشکرد - میناب .
سکنه ۴۰ نفر .

جفرا آب - ده کوچکی است ازدهستان اسفند که بخش ساردویی شهرستان جیرفت .

۱۱۸ ک جنوب ساردویی - ۱ ک جنوب راه فرعی جیرفت - بافت .
سکنه ۱۷ نفر .

جفرا آب - ده کوچکی است ازدهستان قلعه عسکر بخش مشیز شهرستان سیرجان .

۴۰ ک جنوب خاوری مشیز - سر راه مالرو قلعه عسکر - مشیز - سکته ۱۵ نفر .

جهنر آباد - ده کوچکیست از دهستان کوهپنان بخش راور شهرستان کرمان .

۷۳ ک شمال باختری راور - ۲۷ ک شمال راه فرعی راور بکرمان - سکته ۲ نواری .

جهنر آباد شجره - ja'far-âb'id-cabjere - ده کوچکی است از دهستان سبزی بخش زرنند شهرستان کرمان .

۴۰ ک شمال باختری زرنند - ۱۲ ک باختر راه فرعی زرنند - راور - سکته ۶ نفر .

جهنر شهباز - ja'far-cabbâz - ده از بخش شیب آب شهرستان زابل .

۲۱ ک شمال باختری سکوه - ۱۲ ک شوشه زاهدان به زابل .

جلگه - گرم معتدل - سکته ۲۰۰ - شیعه - فارسی - بلوچی .

آب از رودخانه هیرمند - محصول غلات لبنیات - شغل زراعت گله داری - راه مالرو .

جهنری - ja'fari - ده کوچکیست از بخش شیب آب شهرستان زابل .

۱۱ ک شمال باختری سکوه - ۷ ک شوشه زابل به زاهدان - سکته ۳۵ نفر .

جهقان - jeqân - ده از دهستان شمیل بخش مرکزی شهرستان بندرعباس .

۷۶ ک شمال خاوری بندرعباس - سر راه مالرو شمیل - بندرعباس - کوهستانی - گرمسیر - سکته ۱۱۵ - شیعه - فارسی .

آب از رودخانه - محصول خرما - شغل زراعت - راه مالرو - مزرعه زهوک جزء این ده است .

جهندان - joqdân - ده از دهستان انگهران بخش کهنوج شهرستان جیرفت .

۲۵۰ ک جنوب کهنوج - سر راه مالرو انگهران - بیابان کوهستانی - گرمسیر - سکته ۱۰۰ - شیعه - فارسی .

آب از رودخانه - محصول خرما - شغل زراعت - راه مالرو

جهندر - joqdar - ده از دهستان سیاهو بخش مرکزی شهرستان بندرعباس .

۹۰ ک شمال خاوری بندرعباس - ۷ ک باختر راه مالرو - سیاهو - قلعه قاضی .

کوهستانی - گرمسیر - سکته ۲۵۰ - شیعه - فارسی

آب از رودخانه - محصول خرما - شغل زراعت - راه مالرو

جهین - jaqin - ده از دهستان منوجان بخش کهنوج شهرستان جیرفت .

۱۲۴ ک جنوب کهنوج - سر راه فرعی کهنوج - میناب .

جلگه - گرمسیر - سکته ۱۰۰۰ - شیعه - فارسی .

آب از رودخانه - محصول خرما غلات برنج - شغل زراعت - راه فرعی .

جفت ریز - jaft-riz - ده از دهستان گوهر بخش بافت شهرستان سیرجان .

۳۰ ک شمال باختری بافت - ۲ ک خاور گوهر .

کوهستانی - سردسیر - سکته ۷۴۷ - شیعه - فارسی .

آب از چشمه - محصول غلات حبوبات - شغل زراعت - صنایع دستی قالی بافی بدون نقشه - راه مالرو .

ساکنین از طایفه افشار هستند .

جف ریز - jaf-riz - ده از دهستان گوهر بخش بافت شهرستان سیرجان .

۳۰ ک شمال باختری بافت - ۳ ک خاور گوهر .

کوهستانی - سردسیر - سکته ۱۵۰ - شیعه - فارسی .

آب از رودخانه - محصول غلات حبوبات - شغل زراعت مال داری - راه مالرو .

جگان - jkân - ده از بخش نیکشهر شهرستان چاه بهار .

۲۷ ک شمال باختری نیکشهر - ۶ ک باختر شوشه چاه بهار به ایران شهر .

کوهستانی - گرمسیر مالاریائی - سکته ۱۰۰ - سنی - بلوچی .

آب از رودخانه - محصول غلات خرما برنج - شغل زراعت - راه مالرو .

جگان - ده کوچکیست از دهستان بم پشت شهرستان سراوان .

۸۹ ک جنوب خاوری سراوان - نزدیک مرز پاکستان - سکته ۳۰ نفر .

جکس - jekas - ده از دهستان لاشار بخش بپور شهرستان ایران شهر .

۶۹ ک جنوب بپور - ۱ ک باختر شوشه بپور به چاه بهار .

کوهستانی - گرمسیر مالاریائی - سکته ۵۵ - سنی - بلوچی .

آب از قنات - محصول غلات خرما زرت - شغل زراعت - راه فرعی - طایفه شیروانی هستند .

جکگور - jekegur - ده از دهستان پیشین بخش راسک شهرستان ایران شهر .

۱۶ ک جنوب راسک - کارراه فرعی راسک پیشین .

کوهستانی - گرمسیر مالاریائی - سکته ۳۲۰ - سنی - بلوچی .

آب از رودخانه - محصول غلات خرما لبنیات - شغل زراعت - گله داری - راه مالرو .

جگان - jegân - ده از دهستان انگهران بخش کهنوج شهرستان جیرفت .

۲۴۶ ک جنوب کهنوج - سر راه مالرو جگین - میناب .

کوهستانی - گرمسیر - سکته ۵۰ - شیعه - فارسی .

۴۰ ک جنوب خاوری مشیز - سر راه مالرو قلعه عسکر - مشیز - سکته ۱۵ نفر .

جهنر آباد - ده کوچکیست از دهستان کوهپنان بخش راور شهرستان کرمان .

۷۳ ک شمال باختری راور - ۲۷ ک شمال راه فرعی راور بکرمان - سکته ۲ نواری .

جهنر آباد شجره - ja'far-âb'id-cabjere - ده کوچکی است از دهستان سبزی بخش زرنند شهرستان کرمان .

۴۰ ک شمال باختری زرنند - ۱۲ ک باختر راه فرعی زرنند - راور - سکته ۶ نفر .

جهنر شهباز - ja'far-cabbâz - ده از بخش شیب آب شهرستان زابل .

۲۱ ک شمال باختری سکوه - ۱۲ ک شوشه زاهدان به زابل .

جلگه - گرم معتدل - سکته ۲۰۰ - شیعه - فارسی - بلوچی .

آب از رودخانه هیرمند - محصول غلات لبنیات - شغل زراعت گله داری - راه مالرو .

جهنری - ja'fari - ده کوچکیست از بخش شیب آب شهرستان زابل .

۱۱ ک شمال باختری سکوه - ۷ ک شوشه زابل به زاهدان - سکته ۳۵ نفر .

جهقان - jeqân - ده از دهستان شمیل بخش مرکزی شهرستان بندرعباس .

۷۶ ک شمال خاوری بندرعباس - سر راه مالرو شمیل - بندرعباس - کوهستانی - گرمسیر - سکته ۱۱۵ - شیعه - فارسی .

آب از رودخانه - محصول خرما - شغل زراعت - راه مالرو - مزرعه زهوک جزء این ده است .

جهندان - joqdân - ده از دهستان انگهران بخش کهنوج شهرستان جیرفت .

۲۵۰ ک جنوب کهنوج - سر راه مالرو انگهران - بیابان کوهستانی - گرمسیر - سکته ۱۰۰ - شیعه - فارسی .

آب از رودخانه - محصول خرما - شغل زراعت - راه مالرو

جهندر - joqdar - ده از دهستان سیاهو بخش مرکزی شهرستان بندرعباس .

۹۰ ک شمال خاوری بندرعباس - ۷ ک باختر راه مالرو - سیاهو - قلعه قاضی .

کوهستانی - گرمسیر - سکته ۲۵۰ - شیعه - فارسی

آب از رودخانه - محصول خرما - شغل زراعت - راه مالرو

جهین - jaqin - ده از دهستان منوجان بخش کهنوج شهرستان جیرفت .

۱۲۴ ک جنوب کهنوج - سر راه فرعی کهنوج - میناب .

آب از قنات رودخانه - محصول غلات خرما - شغل زراعت -
راه مالرو.

جگیر - jegir - ده کوچکیست از دهستان رمشک بخش کهنوج
شهرستان جیرفت .

۱۹۵ - ک جنوب خاوری کهنوج - ۱۷ ک باختر راه مالرو رمشک -
کابریک - سکنه ۴ نفر.

جگین بالا - jagin-bâlâ - ده از دهستان حومه بخش جاسک
شهرستان بندرعباس .

۸۰ ک شمال جاسک - سر راه مالرو کابریک بشاگرد -
کوهستانی - گرمسیر - سکنه ۸۹ - سنی بلوچی .

آب از رودخانه - محصول خرما - شغل زراعت - مکاری - راه مال
رو - مزرعه منگوره جزء این ده است .

جگین زیر - jagin-zir - ده از دهستان حومه بخش جاسک
شهرستان بندرعباس .

۷۰ ک شمال جاسک - سر راه مالرو انکهران کابریک -
کوهستانی - گرمسیر - سکنه ۳۴۰ - سنی - بلوچی .

آب از رودخانه - محصول غلات خرما - شغل زراعت مکاری -
راه مالرو - مزارع سرکار و جزء این ده است .

جلابی بالا - jallâbi-bâlâ - ده از دهستان شمیل بخش مرکزی
شهرستان بندرعباس .

۶۶ ک شمال بندرعباس - ۵ ک شمال راه فرعی شمیل - بندرعباس
جلگه - گرمسیر - سکنه ۷۹۸ - شیعه - فارسی .

آب از رودخانه - محصول خرما - شغل زراعت - راه مالرو -
مزارع چاه علی - جزء این ده است .

جلابی پایین - jallâbi-pâin - ده از دهستان شمیل بخش
مرکزی شهرستان بندرعباس .

۵۰ ک شمال خاوری بندرعباس - سر راه فرعی بندرعباس - منیاب
جاسک - گرمسیر مالاریائی - سکنه ۷۰۰ - شیعه - فارسی .

آب از رودخانه - محصول غلات خرما - شغل زراعت -
راه فرعی - مزارع سرچیل - مرادی - شه گزان جزء این ده
است .

جلال آباء - jalâl-âbâd - ده از دهستان اتربخش حومه
شهرستان ایرانشهر .

۱۹ ک خاور ایرانشهر - ۱۵ ک خاور شوسه ایرانشهر بخش

جلگه - گرمسیر مالاریائی - سکنه ۴۰۰ - سنی - فارسی بلوچی .
آب از قنات - محصول غلات خرما زرت لبنیات - شغل زراعت

کله داری - راه فرعی - از طایفه میرهستند .

جلال آباء - ده از دهستان حومه بخش زرنند شهرستان کرمان
۱۳ ک شمال باختری زرنند - سر راه فرعی زرنند - راور .

جلگه - معتدل - سکنه ۳۸۷ - شیعه - فارسی

آب از قنات - محصول غلات پسته حبوبات پنبه - شغل زراعت -
راه فرعی .

جلال آباد - ده از دهستان رود آب بخش فهرج شهرستان بم .

۲۹ ک جنوب باختری فهرج - ۱۰ ک جنوب شوسه بم بزاهدان
جلگه - گرمسیر مالاریائی - سکنه ۳۲۲ - شیعه - فارسی .

آب از رودخانه - محصول غلات خرما لبنیات - شغل زراعت
کله داری - راه فرعی .

جلال آباد - ده از بخش راور شهرستان کرمان .

۴ ک شمال راور - کنار راه فرعی راور به مشهد -
جلگه - معتدل - سکنه ۲۰۰ - شیعه - فارسی .

آب از قنات - محصول غلات پسته پنبه تریاک - شغل زراعت -
قالی بانقشه و کرباس بافی - راه فرعی .

جلال آباد - ده از دهستان نوق شهرستان رفسنجان .

۱۵ ک شمال باختری رفسنجان - ۱۰ ک باختری راه مالرو رفسنجان
باقی .

جلگه - سردسیر - سکنه ۱۶۰ - شیعه - فارسی .

آب از قنات - محصول غلات پسته پنبه - شغل زراعت -
راه فرعی .

جلال آباد - ده از دهستان محمدآباد بخش مرکزی شهرستان
سیرجان

۷ ک شمال باختری سعیدآباد - ۴ ک باختر راه فرعی زیدآباد -
سعیدآباد .

جلگه - سردسیر - سکنه ۵۵ - شیعه - فارسی .

آب از قنات - محصول غلات حبوبات تریاک - شغل زراعت مکاری
راه مالرو .

جلال آباد - ده کوچکی است از دهستان باغین بخش مرکزی
شهرستان کرمان .

۶ ک جنوب کرمان - سر راه شوسه کرمان - یزد .

جلگه - معتدل - سکنه ۴۰ نفر - شیعه - فارسی .

آب از قنات - محصول غلات میوه جات - شغل زراعت - راه
مالرو - مزرعه قائم آباد جزء این ده است .

جلال آباد - ده کوچکی است از دهستان سبزواران بخش مرکزی
شهرستان جیرفت .

۱۴ ک جنوب خاوری سبزواران - ۱ ک جنوب راه فرعی سبزواران
به غیرآباد سکنه ۳۵ نفر .

جلال آباد - ده کوچکی است از دهستان سیرج بخش شهداد
شهرستان کرمان .

۵۰ ک جنوب باختری شهداد - سر راه مالرو سیرج - کرمان
سکنه ۵ نفر

جدهج - ده کوچکیست از دهستان اءجزبخش جبال بارز شهرستان
چیرفت .

۴۵ ك جنوب خاوری مسكون - ۵ ك جنوب راه مارومسكون -
كردك - سكه يك خانوار .

جهملی - jomoli - ده کوچکیست از دهستان دلفارد بخش
ساردوئیة شهرستان چیرفت .

۷۱ ك جنوب خاوری ساردوئیة - سرراه ماروجیرفت - ساردوئیة
سكه ۶ نفر .

جمیدر - jamidar - ده از بخش سرباز شهرستان ایرانشهر
۱۸ ك جنوب سرباز - کنارراه فرعی سرباز بیروز آباد .

کوهستانی - گرمسیرمالاریائی - سكه ۷۰ - سنی - بلوچی .
آب از رودخانه - محصول غلات خرما برنج - شغل زراعت .

راه مالرو - ازطایفه سرباز هسته .

جمیل آباد - jambil-âbâd - یکی از دهستانهای بخش
بافت شهرستان سیرجان .

این دهستان در باختر بافت واقع و حدود آن بشرح زیر است .

از شمال بدهستان فتح آباد از خاور بدهستان حومه بافت .

از جنوب بدهستان دشت آب - از باختر بدهستان بلورد .

چلگه هوا سرد سیر - محصول عمده غلات بنه تریاک - شغل
زراعت مالداری است .

از آبادی کوچک و بزرگ تشکیل شده جهت آن در حدود
۲۱۵۰ نفر مرکز دهستان جمیل آباد است .

جمیل آباد - ده مرکز دهستان جمیل آباد بخش بافت شهرستان
سیرجان .

۱۲ ك باختر بافت - سرراه فرعی بافت - سیرجان .

چلگه - سرد سیر - سكه ۳۹۹ - شیعه - فارسی

آب از قنات - محصول غلات حبوبات تریاک .

شغل زراعت - راه فرعی .

مزارع حسین آباد - ازدران - مرنگان - گیچوئیة و ده نوجزء
این ده است .

جمیلی - jamili - ده کوچکیست از دهستان بم پشت بخش
مرکزی شهرستان سراوان .

۷۷ ك جنوب خاوری سراوان - نزدیک مرز پاکستان .

سكه ۴۵ نفر .

جمال آباد - jamâl-âbâd - ده از بخش شیب آب شهرستان
زابل .

۱۵ ك شمال باختری سکوہ - ۹ ك شوسه زاهدان به زابل .

چلگه - گرم معتدل - سكه ۸۰۰ - شیعه - سنی - فارسی بلوچی .

آب از رودخانه هیرمند - محصول غلات لبنیات صیفی بنه - شغل زراعت
گله داری - قالیچه گلیم کرباس بافی - راه مالرو .

جلال آباد - ده کوچکیست از دهستان دلفارد بخش ساردوئیة
شهرستان چیرفت .

۴۹ ك جنوب خاور ساردوئیة - ۴ ك خاور راه مالرو چیرفت -
ساردوئیة - سكه ۴ نفر .

جلال آباد - ده کوچکیست از دهستان بهر آسمان بخش ساردوئیة
شهرستان چیرفت .

۶۹ ك جنوب ساردوئیة - ۵ ك خاور راه مالرو بافت - چیرفت -
سكه ۴ نفر .

جلال آباد - ده کوچکیست از دهستان کوهبنان بخش راور
شهرستان کرمان .

۷۷ ك شمال باختری راور - ۳۷ ك شمال راه فرعی کوهبنان به
راور - سكه ۳ خانوار .

جلال آباد خانم - jalâl-âbâd-xânôm - ده از بخش
میانکنگی شهرستان زابل .

۱۵ ك باختری ده دوست محمد - ۸ ك شمال راه مال رو ده
دوست محمد به زابل .

چلگه - گرم معتدل - سكه ۹۹۳ - شیعه سنی - فارسی بلوچی .

آب از رودخانه هیرمند - محصول غلات لبنیات صیفی - شغل زراعت
گله داری - گلیم کرباس بافی - راه مالرو .

جلالی کلمک - jalâli-kalak - ده از بخش نیکشهر
شهرستان چابهار .

۸ ك جنوب نیکشهر - کنار شوسه نیکشهر بچاه بهار .

کوهستانی - گرمسیرمالاریائی - سكه ۱۵۰ - سنی - بلوچی .

آب از رودخانه - محصول برنج خرما - شغل زراعت - راه مال رو .
جمال آباد - jamâl-âbâd - ده از دهستان حومه بخش

ببهور شهرستان ایرانشهر .

۸ ك باختر ببهور - ۲ ك شمال شوسه ببهور بچاه بهار .

چلگه - گرمسیرمالاریائی - سكه ۸۰ - سنی - بلوچی .

آب از رودخانه ببهور - محصول غلات ذرت - شغل زراعت .

راه مال رو .

جمال احد - jamâl-ahad - ده کوچکیست از دهستان ایسین
بخش مرکزی شهرستان بندرعباس .

۹ ك شمال باختری بندرعباس - ۵ ك شمال راه مالرو خیر -
بندرعباس - سكه ۱۵ نفر .

مزارع جهازی - باغ میر - روشن - طرق و قطار جزء این ده است .

جمع - jam' - ده کوچکیست از بخش نیکشهر شهرستان
چابهار .

۶ ك خاور نیکشهر - ۲ ك جنوب راه فرعی قصر قند نیکشهر .
سكه ۴ خانوار .

- جنت - jannat** - ده کوچکی است از دهستان حومه بخش زرنده شهرستان کرمان .
- ۲ک باختر زرنده - ۱ک شمال راه مالرو زرنده - رفسنجان - سکنه ۴۹ نفر .
- جنت آباد - jannat-âbâd** - ده از دهستان حومه باختری شهرستان رفسنجان .
- ۱۳ک باختر رفسنجان - ۲ک شمال شوشه رفسنجان به یزد .
جلگه - سردسیر - سکنه ۲۰۹ - شیعه - فارسی .
- آب از قنات - محصول غلات لبنیات پسته پنبه - شغل زراعت گله داری - راه فرعی .
- جنت آباد** - ده از دهستان نهداد بخش کهنوج شهرستان جیرفت .
- ۱۰۰ک شمال خاوری کهنوج - ۱۰ک جنوب راه مالرو ریگان - کهنوج کوهستانی - گرمسیر - سکنه ۱۵۰ - شیعه - فارسی .
- آب از قنات - محصول - غلات حبوبات خرما - شغل زراعت راه مالرو .
- جنت آباد** - ده از دهستان اژدویه بخش بافت شهرستان سیرجان .
- ۱۲۸ک جنوب باختری بافت - ۲ک جنوب راه فرعی دولت آباد دشت بر .
- جلگه - گرمسیر - مالاریائی - سکنه ۵۱ - شیعه - فارسی .
- آب از قنات - محصول غلات حبوبات تریاک - شغل زراعت - راه مالرو .
- جنت آباد** - ده کوچکیست از دهستان انار شهرستان رفسنجان .
- ۷۵ک شمال باختری رفسنجان - ۹ک خاور شوشه رفسنجان به یزد - سکنه ۲۰ نفر .
- جنت آباد** - ده کوچکی است از دهستان سیرج بخش شهداد شهرستان کرمان .
- ۳۲ک جنوب باختری شهداد - ۵ک جنوب راه مالرو سیرج - کرمان سکنه ۱۰ نفر .
- جنت آباد** - ده کوچکیست از دهستان نوق شهرستان رفسنجان .
- ۹۲ک شمال باختری رفسنجان - کنار راه مالرو بافق سکنه ۲ خانوار .
- جنت آباد** - ده کوچکیست از دهستان نوق شهرستان رفسنجان .
- ۲ک شمال باختری رفسنجان - ۳ک باختر مالرو رفسنجان به بافق سکنه ۲ خانوار .
- جنگی خو - jangi-xu** - ده از بخش میان کنکی شهرستان زاابل .
- ۷ک جنوب ده دوست محمد - نزدیک مرز افغانستان .
جلگه - گرم معتدل - سکنه ۵۷۰ - شیعه - فارسی - بلوچی

- آب از رودخانه هیرمند - محصول غلات پنبه - شغل زراعت کرباس بافی - راه مالرو .
- جنگان - jangân** - ده کوچکی است از دهستان دهبو بخش میناب شهرستان بندرعباس .
- ۱۶ک جنوب خاوری میناب - سرراه فرعی میناب کوهک - سکنه ۳۰ نفر .
- جنگاه - jangâh** - ده از دهستان سرویز بخش ساردوئیه شهرستان جیرفت .
- ۱۵ک جنوب خاوری ساردوئیه - ۷ک جنوب راه مالرو جیرفت ساردوئیه .
- کوهستانی - سردسیر - سکنه ۱۱۰ - شیعه - فارسی .
- آب از رودخانه و چشمه - محصول غلات حبوبات - شغل زراعت گله داری - راه مالرو - ساکنین از طایفه مهنی هستند .
- جنگل - jangal** - ده از بخش سرباز شهرستان ایرانشهر .
- ۳۹ک جنوب سرباز - کارراه فرعی سرباز به فیروزآباد .
- کوهستانی - گرمسیر مالاریائی - سکنه ۲۳۰ - سنی - بلوچی .
- آب از رودخانه - محصول غلات برنج خرما - شغل زراعت - راه مالرو ساکنین از طایفه سرباز هستند .
- جنگل آباد - jangal-âbâd** - ده از دهستان سبزواران بخش مرکزی شهرستان جیرفت .
- ۱۷ک جنوب خاوری سبزواران - ۲ک فرعی غیرآباد - سبزواران جلگه - گرمسیر مالاریائی - سکنه ۷۳ - شیعه - فارسی .
- آب از قنات - محصول غلات برنج - شغل زراعت - راه مالرو .
- جنگل آباد** - ده کوچکی است از دهستان سبزواران بخش مرکزی شهرستان جیرفت .
- ۱۱ک جنوب خاوری سبزواران - ۴ک جنوب راه فرعی ساردو سبزواران - سکنه ۳۵ نفر .
- جنگل آباد** - ده کوچکی است از دهستان بهرآسمان بخش ساردوئیه شهرستان جیرفت .
- ۷۲ک جنوب ساردوئیه - ۵ک خاور راه مالرو بافت - جیرفت - سکنه ۱۰ نفر .
- جنگلان - jangalân** - ده کوچکیست از دهستان ایرندگان بخش خاش شهرستان زاهدان .
- ۷۱ک جنوب خاش - ۲۳ک خاور شوشه خاش به ایرانشهر - سکنه ۲۵ نفر .
- جنگل بته - jangal-bone** - ده کوچکی است از دهستان مسکون بخش جبال بارز شهرستان جیرفت .
- ۵۷ک جنوب خاوری مسکون - ۵ک جنوب راه مالرو مسکون - کرونک - سکنه ۸ نفر

جنگل توت - jangal-tut - ده کوچکی از دهستان مسکون بخش

جبال بارز شهرستان جیرفت .

۶ک جنوب مسکون - ۲ک جنوب راه شوسه بم - سبزداران - سکنه

۱۰ نفر .

جنگلک - jangalak - ده کوچکیست از دهستان ابراندگان

بخش خاش شهرستان زاهدان .

۷۲ک جنوب خاش - ۲۰ک خاور شوسه ایران شهر به خاش

سکنه ۳۵ نفر .

جنگل هوکان - jangal-mukân - ده کوچکیست از

دهستان ایرندگان بخش خاش شهرستان زاهدان .

۷۰ک جنوب خاش - ۲۲ک خاور شوسه خاش به ایران شهر

سکنه ۲۵ نفر .

جنگل وئیه - jangaluyyie - ده کوچکی است از دهستان

حتکن بخش زاهدان شهرستان کرمان .

۵۵ک شمال خاوری زرنده - ۱۳ک خاور فرعی زرنده راور

سکنه ۵۰ نفر .

جنگلی - jangali - ده کوچکیست از دهستان بم پشت بخش

مرکزی شهرستان سراوان .

۵۶ک جنوب خاوری سراوان - ۳۵ک جنوب راه فرعی کوهک به

سراوان - سکنه ۴۵ نفر .

جنگلی بازار - jangi-bâzâr - ده کوچکیست از دهستان

کنارک شهرستان چابهار .

۳۳ک شمال چابهار - ۳ک باختر شوسه چابهار به ایران شهر .

سکنه ۴۵ نفر .

جنگلی خون - jangi-xun - ده از بخش پشت آب شهرستان

زابل .

۱ک جنوب شرقی بچاره - ۴ک راه مالروده دوست محمد به زابل .

جلگه - گرم معتدل - سکنه ۳۹۵ - شیعه - فارسی بلوچی .

آب از رودخانه هیرمند - محصول غلات لبنیات - شغل زراعت

گلک داری - گلیم کرباس بافی - راه مالرو .

جوادیه - javâdiyye - ده از دهستان نوق شهرستان

رفسنجان

۷۵ک شمال باختری رفسنجان - کنار راه مالرو رفسنجان به بافق

جلگه - سردسیر - سکنه ۱۷۰ - شیعه - فارسی .

آب از قنات - محصول غلات پسته پنبه - شغل زراعت - گلیم کرباس

بافی - راه عرابه رو .

جوهران - javârân - ده از دهستان رابر بخش بافت

شهرستان سیرجان .

۴۷ک خاور بافت - سر راه مالرو شیرینک - رابر .

کوهستانی - سردسیر - سکنه ۷۲۵ - شیعه - فارسی .

آب از قنات - محصول غلات تریاک - شغل زراعت - راه مالرو .

دبستان دارد .

مزارع با گلویی - زیارتگاه - جونویی - باغ صور - کینویی

جزء این ده است .

جوهران - javâherân - ده از دهستان کوه پنج بخش

مرکزی شهرستان سیرجان .

۷۵ک شمال خاوری سمیدآباد - سر راه قفلو - عباس آباد .

کوهستانی - سردسیر - سکنه ۹۹ - شیعه - فارسی .

آب از قنات - محصول غلات حبوبات - شغل زراعت - راه مالرو .

جوب بادام - jub bâdâm - ده کوچکی است از دهستان

رابر بخش بافت شهرستان سیرجان .

۴ک شمال خاوری بافت - سر راه مالرو رابر سید مرتضی .

سکنه ۸ نفر .

جوبکان - jubkân - ده از دهستان فین بخش مرکزی

شهرستان بندرعباس .

۶۰ک شمال باختری بندرعباس - ۳ک باختر راه شوسه کرمان .

بندرعباس - کوهستانی - گرمسیر - سکنه ۱۳۳ - شیعه -

فارسی - آب از قنات - محصول خرما مرکبات - شغل زراعت

راه مالرو .

جوب محله - jub mahalle - ده از دهستان سیریک

بخش میناب شهرستان بندرعباس .

۳۰ک جنوب میناب - باختر راه مالرو جاسک - میناب

جلگه - گرمسیر - سکنه ۳۰۰ - سنی - بلوچی .

آب از رودخانه - محصول خرما غلات - شغل زراعت - راه مالرو

مزارع داغ ریگ - کچلوئی - کندر - سورفوجزء این ده است .

جوپار - jupâr - یکی از قراء مهم بخش ماهان شهرستان

کرمان است .

در ۲۰ کیلومتری جنوب کرمان و ۱۸ کیلومتری باختر ماهان در

دامنه کوه جوپار واقع شده است .

هوای قصبه سردسیر سالم و تابستان آن بسیار خوش آب و هوا است

آب از چشمه مهم و چند رشته قنات - محصول عده انواع میوه جات

غلات صیفی تریاک و حبوبات است - میوه جات آن بشهر کرمان

صادر میشود

چبیت در حدود ۳۷۰ نفر زبان مادری فارسی مذهب مسلمان شیعه

شغل ساکنین زراعت باغبانی - صنایع دستی قالی بافی با نقشه است

در این قصبه دو دبستان - پاسگاه نگهبانی - در حدود ۲۰ باب

دکان وجود دارد - بنای زیارتگاه های شاهزاده حسن - شاهزاده قاسم -

شاهزاده عبدالله از آثار قدیم و مورد توجه ساکنین حومه کرمان بوده مخصوصاً ایام تابستان زوار زیادی برای زیارت باین قصبه می‌آیند - راه فرعی به کرمان و ماهان دارد .

جور - jur - ده از دهستان کوهستان بخش راور شهرستان کرمان .

۵۶ ک باختر راور - کار راه فرعی کرمان به کوهستان

دامنه - سردسیر - سکنه ۶۰۰ - شیعه - فارسی .

آب ازدو رشته قنات - محصول غلات تریاک پنبه لبنیات - شغل زراعت گله داری - کرباس و کیسه حمام بافی - راه فرعی .

جورگان - jurkân - ده کوچکی است از دهستان اسفندقه بخش ساردومیه شهرستان جیرفت .

۱۱۵ ک جنوب ساردومیه - ۲ ک جنوب راه فرعی .

جیرفت - بافت - سکنه ۳۰ نفر .

جوران - jowrân - ده کوچکی است از دهستان سربنان بخش زرنند شهرستان کرمان .

۵۴ ک شمال خاوری زرنند - سر راه مالرو چترود - راور .

سکنه ۸ نفر .

جوروائی - jurai - ده کوچکی است از دهستان بنت بخش نیکشهر شهرستان چاه بهار .

۶۰ ک جنوب نیکشهر - کنار راه مالرو بنت به چاه بهار .

سکنه ۴۵ نفر .

جوزان - jowzân - ده از دهستان پائین شهر بخش میناب شهرستان بندرعباس

۱۸ ک باختر میناب - ۴ ک شمال راه فرعی میناب - بندرعباس

جلگه - گرمسیر - سکنه ۷۰۰ - شیعه - فارسی

آب از رودخانه - محصول خرما - شغل زراعت - راه مالرو .

جوزان - ده از دهستان پاریز بخش مرکزی شهرستان سیرجان ۵۵ ک شمال خاوری سعیدآباد - سر راه مالرو پاریز - شهاب‌الینی

کوهستانی - سردسیر - سکنه ۱۰۰۴ - شیعه - فارسی .

آب از قنات - محصول غلات حبوبات - شغل زراعت - راه مالرو

جوز چهارشنبه - jowz-Gahâr-canbe - ده کوچکی است از دهستان مسکون بخش جبال بارز شهرستان جیرفت .

۲۸ ک جنوب خاوری مسکون - سر راه مالرو مسکون و کروک

سکنه ۸ نفر .

جوز چهارشنبه - ده کوچکی است از دهستان مسکون بخش جبال بارز شهرستان جیرفت .

۴۲ ک خاورد مسکون - ۷ ک جنوب راه مالرو مسکون - کروک

سکنه ۵ نفر .

جوزرک - jowzark - ده کوچکی است از دهستان مسکون بخش جبال بارز شهرستان جیرفت .

۴۵ ک خاورد مسکون - ۱۰ ک شمال راه مالرو مسکون - کروک

سکنه ۱۰ نفر .

جوزرگان - jowzargân - ده کوچکی است از دهستان امجز بخش جبال بارز شهرستان جیرفت .

۴۵ ک جنوب خاوری مسکون - ۷ ک جنوب راه عمومی مسکون - کروک

سکنه ۳۰ نفر .

جوز فاطمه - jowz-fâteme - ده کوچکی است از دهستان امجز بخش جبال بارز شهرستان جیرفت .

۴۹ ک جنوب خاوری مسکون - ۷ ک جنوب راه مالرو - مسکون -

کروک - سکنه ۴ نفر .

جوزوایه - jowzniyye - ده از دهستان دشت آب بخش بافت شهرستان سیرجان .

۲۶ ک جنوب خاوری بافت - ۲ ک خاورد راه مالرو بافت - دشت آب

چنگه - معتدل - سکنه ۱۰۰ - شیعه - فارسی .

آب از قنات - محصول غلات حبوبات - شغل زراعت مال داری

راه مالرو .

جوزوایه - ده کوچکی است از دهستان بهر آسمان بخش ساردومیه شهرستان جیرفت .

۲۳ ک جنوب ساردومیه - ۱۳ ک جنوب راه مالرو بافت ساردومیه

سکنه ۱۰ نفر .

جوزوایه - ده کوچکی است از دهستان کوهستان بخش راور شهرستان کرمان .

۷۹ ک شمال باختری راور - ۱۹ ک شمال راه فرعی راور به

کرمان - سکنه ۳ خانوار .

جوزورک - jow-zurak - ده از دهستان امجز بخش جبال بارز شهرستان جیرفت .

۳۸ ک جنوب خاوری مسکون - ۲ ک شمال راه مالرو مسکون -

کروک .

کوهستانی - سردسیر - سکنه ۲۰۰ - شیعه - فارسی .

آب از چشمه - محصول غلات حبوبات لبنیات - شغل زراعت گله داری

صنایع قالی بافی بدون نقشه .

مزارع رودخانه - صولان - چوقیز و ده کوه جزء این ده است .

جوش آب - juc-âb - ده کوچکی است از دهستان لادیز بخش میرجاوه شهرستان زاهدان .

۱۲ ک جنوب میرجاوه - ۸ ک جنوب راه فرعی میرجاوه بخش

سکنه ۳۰ نفر .

جوشان - jowcân - نام یکی از دهستانهای بخش شهداد شهرستان کرمان .

جوکش - jow-kac - ده از دهستان مسکوتان بخش بیپور شهرستان ایران شهر .

۹۲ ک جنوب باختری بیپور - ۵ ک باختر راه مالرو مسکوتان به فوج

کوهستانی - گرمسیر مالاریائی - سکنه ۱۰۰ - سنی - بلوچی .
آب از قنات - محصول غلات خرمالینیات زرت - شغل زراعت گله داری - راه مالرو .

جوگز - jow-gaz - ده کوچکیست از دهستان مسکوتان بخش بیپور شهرستان ایران شهر .

۸۲ ک جنوب باختری بیپور - ۷ ک باختر راه مال رو مسکوتان به فوج - سکنه ۲۵ نفر .

جونک - junak - ده کوچکی است از دهستان امجز بخش جبال بارز شهرستان جیرفت .

۴۴ ک جنوب خاوری مسکون - ۶ ک راه عمومی کروک - مسکون سکنه ۴ نفر .

جوی سر - juy-sar - ده از بخش قصر قند شهرستان چاه بهار .
۱ ک شمال قصر قند - کنار راه مالرو قصر قند به چانف .

کوهستانی - گرمسیر مالاریائی - سکنه ۷۰۰ - سنی - بلوچی .
آب از قنات - محصول غلات برنج خرما - شغل زراعت - راه مالرو .

جهان آباد - jahân-âbâd - ده از دهستان برج اکرم بخش فهرج شهرستان بم .

۷ ک جنوب فهرج - ۵ ک جنوب شوسه زاهدان به بم - جلگه - گرمسیر مالاریائی - سکنه ۳۰۹ - شیعه - فارسی .

آب از قنات - محصول غلات خرما - شغل زراعت - راه فرعی .
جهان آباد - ده از دهستان ریگان بخش فهرج شهرستان بم .

۳۷ ک جنوب فهرج - ۲ ک راه فرعی بم به ریگان - جلگه - گرمسیر مالاریائی - سکنه ۲۷۲ - شیعه - فارسی .

آب از قنات - محصول غلات خرما خالینیات - شغل زراعت گله داری - راه فرعی .

جهان آباد - ده کوچکی است از دهستان بافق شهرستان رفسنجان .
۴۲ ک شمال باختری رفسنجان - ۳ ک باختر مالرو رفسنجان به بافق - سکنه ۲۰ نفر .

جهن آباد بالا - jahân-âbâd-bâlâ - ده از بخش میان کگی شهرستان زابل .

۱۰ ک جنوب ده دوست محمد - نزدیک مرز افغانستان - جلگه - گرم معتدل - سکنه ۹۴۵ - شیعه فارسی - بلوچی .

آب از رودخانه هیرمند - محصول غلات صیفی لبنیات - شغل زراعت گله داری - قالیچه گلیم کرباس بافی - راه مالرو .

این دهستان در ۵۰ کیلومتری جنوب شهداد واقع و حدود آن شرح زیر است .

از شمال به دهستان سیرج از خاور به دهستان شهداد از جنوب به دهستان گوک و مامدان از باختر بخش ماهان - وضع طبیعی دهستان کوهستانی هوا معتدل محصول عمده انگور و غلات - شغل زراعت است .
این دهستان از ۱۶ آبادی بزرگ و کوچک تشکیل شده جمعیت آن در حدود ۱۴۰۰ نفر و قریه مهم آن هشادان است .

جوشان - مرکز دهستان جوشان بخش شهداد شهرستان کرمان .
۶۵ ک جنوب باختری شهداد - سر راه مالرو سیرج - گوک .

کوهستانی - معتدل - سکنه ۸۰۰ - شیعه - فارسی .
آب از رودخانه و قنات - محصول غلات حبوبات میوه جات - شغل زراعت - راه مالرو - دبستان دارد .

جوشان - ده کوچکی است از دهستان کوه پنج بخش مرکزی شهرستان سیرجان .

۸۷ ک شمال خاوری سعید آباد - سر راه مال رو تنگو - خانه سرخ سکنه ۲۰ نفر .

جوشور - jow-cur - ده از دهستان حومه بخش مشیز شهرستان سیرجان .

۲ ک جنوب مشیز - ۲ ک جنوب راه شوسه سیرجان - کرمان کوهستانی - سردسیر - سکنه ۱۱۵ - شیعه - فارسی .

آب از قنات - محصول غلات حبوبات - شغل زراعت - راه مالرو .
جوشیر - jow-cir - ده از دهستان گیسکان بخش بافت شهرستان سیرجان .

۲۰ ک شمال بافت - سر راه فرعی بافت - قلعه عسکر کوهستانی - سردسیر - سکنه ۷۰ - شیعه - فارسی .

آب از چشمه - محصول غلات حبوبات - شغل زراعت - گله داری - راه فرعی .

مزرعه پشت جویییه جزء این ده است .
جوشین - jucin - (بانر شیر) ده کوچکی است از دهستان گور بخش ساردویی شهرستان جیرفت .

۴۸ ک جنوب خاوری ساردویی - ۶ ک شمال راه مالرو ساردویی - دارزین - سکنه ۱۲ نفر .

جوغون - juqun - ده کوچکی است از دهستان ده سرد بخش بافت شهرستان سیرجان .

۸۲ ک جنوب خاوری بافت - سر راه فرعی بافت دولت آباد - سکنه ۸ نفر .

جوکان - jukân - ده کوچکیست از دهستان بنت بخش نیکشهر شهرستان چاه بهار .

۴۵ ک باختر نیکشهر - کنار راه مال رو نیکشهر به بنت سکنه ۲۵ نفر .

جهان شاهی - jahân-câhi - ده از دهستان کوه پنج بخش

مرکزی شهرستان سیرجان .

۸۰ ک شمال خاوری سیدآباد - سرراه تنگو - لای کرباس

کوهستانی - سردسیر - سکنه ۲۷۳ - شیعه - فارسی .

آب از قنات - محصول غلات حبوبات - شغل زراعت راه مالرو .

جهان مرغ - jahân-morq - ده از دهستان مسکوتان

بخش بیپور شهرستان ابرانشهر .

۸۹ ک جنوب باختری بیپور - کنارراه مالرو مسکوتان به فوج

کوهستانی - گرمسیر مالاریائی - سکنه ۸۰ - سنی - بلوچی .

آب از قنات - محصول غلات خرما زرت لبنیات - شغل زراعت گله داری

راه مالرو .

جهر - jahr - ده از دهستان اندوهجرد بخش شهداد شهرستان

کرمان .

۳۵ ک جنوب خاوری شهداد - سرراه مالرو کثیت - شهداد .

جلگه - گرمسیر - سکنه ۲۰۰ نفر - شیعه - فارسی .

آب از رودخانه - محصول غلات خرما شغل زراعت - راه مالرو .

جه کاب - jekân - ده کوچکیست از دهستان بنت بخش نیکشهر

شهرستان چاه بهار .

۴۱ ک باختر نیکشهر - کنار راه مالرو نیکشهر به بنت .

سکنه ۵ خانوار .

جملی - jomali - ده از دهستان کنارک شهرستان چاه بهار .

۳۷ ک شمال باختری چاه بهار - ۲ ک شمال راه مالرو چاه بهار به جاسک .

جلگه - گرمسیر مالاریائی - سکنه ۲۵۰ - سنی - بلوچی .

آب از چاه و باران - محصول غلات لبنیات - شغل زراعت گله داری

راه مالرو .

جی جیان - jiziyân - ده از بخش قشم شهرستان بندرعباس .

۳۷ ک باختر قشم ۱۰ ک شمال راه مالرو قشم - صاخ .

جلگه - گرمسیر مالاریائی - سکنه ۱۳۱ - شیعه - فارسی .

آب از چاه - و باران - محصول غلات - شغل صید ماهی زراعت -

راه مالرو - صنایع دستی پارچه بافی .

جیرفت - jiroft - یکی از شهرستانهای استان ۸ کشور و

خلاصه مشخصات آن بشرح زیر است .

حدود - از طرف شمال شهرستان بم از خاردر شهرستان ابرانشهر

از جنوب شهرستان بندرعباس - از باختری بخش بافت و بخش سعادت

آباد از شهرستان سیرجان .

آب و هوا - هوا و بخشها و دهستانهای تابع شهرستان هر یک بجای

خود شرح داده شده ولی بطور کلی قسمتهای مرتفع (بیش از

۱۲۰۰ متر) سرد سیر و قسمتهای پست معتدل و گرمسیر است .

محصولات عمده شهرستان غلات حبوبات خرما - لبنیات و یکی از

حاصلخیزترین نقاط استان هشتم است .

جهان آباد پائین - jahân-âbâd-pâin - ده از بخش میان

کنکی شهرستان زابل .

۱۲ ک جنوب ده دوست محمد - نزدیک مرزا فغانسان .

جلگه - گرم معتدل - سکنه ۱۲۰۵ - شیعه سنی - فارسی بلوچی .

آب از رودخانه هیرمند - محصول غلات صیفی پنبه لبنیات - شغل

زراعت گله داری - قالیچه کلیم کرباس بافی - راه مالرو .

جهان آباد پشت رود - jahân-âbâd-poct-rud - ده از

بخش میان کنکی شهرستان زابل .

۱ ک باختر ده دوست محمد - ۳ ک شمال راه مالرو ده دوست محمد بزابل .

جلگه - گرم معتدل - سکنه ۳۱۴ - شیعه - فارسی .

آب از رودخانه هیرمند - محصول غلات لبنیات - شغل زراعت گله

داری کلیم بافی - راه مالرو .

جهان آباد شیخ ویس - jahân-âbâd-ceyx-veys -

ده از بخش پشت آب شهرستان زابل .

۱۸ ک شمال بنجار - ۱۲ ک راه مالرو جلال آباد به زابل .

جلگه - گرم معتدل - سکنه ۱۳۰ - شیعه - فارسی بلوچی .

آب از رودخانه هیرمند - محصول غلات لبنیات - شغل زراعت گله

داری کلیم کرباس بافی - راه مالرو .

جهان آباد کلانتر - jahân-âbâd-kalântar - ده از

بخش میان کنکی شهرستان زابل .

۱۷ ک جنوب باختری ده دوست محمد - نزدیک مرزا فغانسان .

چاکه - گرم معتدل - سکنه ۲۷۸ - شیعه - فارسی بلوچی .

آب از رودخانه هیرمند - محصول غلات پنبه صیفی - شغل زراعت

کلیم کرباس بافی - راه مالرو .

جهان بخش - jahân-baxc - ده از بخش شیب آب

شهرستان زابل .

۱۶ ک شمال باختری سکوه - ۱۰ ک باختر شوسه زاهدان بزابل .

جلگه - گرم معتدل - سکنه ۴۰۰ - شیعه سنی - فارسی بلوچی .

آب از رودخانه هیرمند - محصول غلات لبنیات - شغل زراعت

گله داری - راه مالرو .

جهان تیغ - jahân-tiq - ده از بخش پشت آب شهرستان زابل

۵ ک جنوب باختری بنجار - ۲ ک راه فرعی کرباسک به زابل .

جلگه - گرم معتدل - سکنه ۹۲۲ - شیعه - فارسی بلوچی .

آب از رودخانه هیرمند - محصول غلات لبنیات - شغل زراعت گله داری

کرباس بافی - راه فرعی .

جهان تیغ - ده از بخش میان کنکی شهرستان زابل .

۱۱ ک جنوب باختری ده دوست محمد - ۵ ک جنوب راه مال رو

ده دوست محمد به زابل .

جلگه - گرم معتدل - سکنه ۲۹۸ - شیعه سنی - فارسی بلوچی .

آب از رودخانه هیرمند - محصول غلات لبنیات - شغل زراعت

گله داری - راه مالرو .

انواع محصولات در بخشها و دهستانها شرح داده شده است .
 شهرستان جیرفت از بخشهای زیر تشکیل شده .
 ۱ - بخش سبزواران شامل دهستان سبزواران
 ۲ - بخش جبال بارز - شامل دهستان گاوکان - امجز - مسکون .
 ۳ - بخش ساردوویه شامل دهستان دلفارد - بهرآسمان - گور -
 سرویزن - اسفندقه - هنزا - سرمشک - گروه - ساردوویه .
 ۴ - بخش کهنوج شامل دهستان انکهران - مارز - کوه شهری -
 رمشک - منوجان - قلعه گنج - رود بار - نمداد - گلاشکرد .
 اوضاع طبیعی - سیاسی - اقتصادی بخشها و دهستانهای بالا بطور

اختصار در جای خود شرح داده شده است .
 بخش سبزواران ۲۰۲ آبادی ۱۸۹۷۰ نفر بخش جبال بارز ۲۳۷
 آبادی ۹۹۲۸ نفر .
 بخش ساردوویه ۵۵۲ آبادی ۱۸۸۰۲ نفر
 بخش کهنوج ۳۳۶ آبادی ۳۴۲۷۴ نفر .
 بنا بر آمار فوق شهرستان جیرفت از ۱۳۰۰ آبادی تشکیل شده
 و ۸۱۹۷۴ نفر سکنه دارد .
 در مورد زبان مذهب . و سایر اطلاعات به شرح بخشها و دهستانها
 و دهات مراجعه شود .

ج

ج-۱

چاچکر - Çâ-Çokor - ده از دهستان ایسن بخش مرکزی
 شهرستان بندرعباس .
 ۱۸ ک شمال بندرعباس - سر راه شوسه کرمان - بندرعباس .
 جلگه - گرمسیر - سکنه ۱۱۰ - شیعه - فارسی .
 آب از چاه - محصول غلات - شغل زراعت مکاری - راه شوسه .
چاردری - Çâr-dârî - (چهاردری) ده از بخش میان
 کنکی شهرستان زابل .
 ۸ ک جنوب باختری ده دوست محمد - ۲ ک جنوب راه مالرو
 ده دوست محمد به زابل .
 جلگه - گرم معتدل - سکنه ۲۵۰ - شیعه سنی - فارسی بلوچی .
 آب از رودخانه هیرمند - محصول غلات صیفی لینیات .
 شغل زراعت گله داری - راه مالرو .
چارقوآبه - Çarquiyye - ده از دهستان جیل آباد بخش
 بافت شهرستان سیرجان .
 ۱۲ ک باختر بافت - ۲ ک جنوب باختری راه فرعی گوغر - بافت .
 جلگه - سردسیر - سکنه ۶۰ - شیعه - فارسی .
 آب از چشمه رودخانه - محصول غلات حبوبات تریاک - شغل زراعت
 راه مالرو - مزارع گلویی - پلن آبدان جزء این ده است .

ج-۱

چاروک - Çârük - ده از دهستان خنامان شهرستان رفسنجان
 ۴۸ ک خاور رفسنجان - ۱۲ ک شمال شوسه رفسنجان بکرمان
 کوهستانی - سردسیر - سکنه ۱۹۷ - شیعه - فارسی .
 آب از قنات - محصول غلات تریاک لینیات - شغل زراعت گله داری
 گلیم کرباس بافی - راه فرعی .
چاکر - Çâker - ده کوچکی است از دهستان مارز بخش
 کهنوج شهرستان جیرفت .
 ۱۵۲ ک جنوب کهنوج - ۱۵ ک شمال راه مالرو مارز - رمشک .
 سکنه ۸ نفر .
چاکری گیج - Çâkeri-gâç - ده کوچکیست از دهستان
 بنت بخش شهرستان چاه بهار .
 ۵۸ ک جنوب باختری نیکشهر - کنار راه بنت به کنارک - سکنه ۳۵ نفر .
چاگز - Çâ-gaz - (چاه گز) - ده کوچکیست از دهستان نوق
 شهرستان رفسنجان .
 ۹۸ ک شمال باختری رفسنجان - ۱۲ ک مالرو رفسنجان به بافق .
 سکنه ۳ خانوار .
چاگونو - Çâ-gunu - ده از دهستان درآگاه بخش سعادت
 آباد - شهرستان بندرعباس .

چاهان - Çâhân - ده از دهستان بنت بخش نیکشهر شهرستان چاه بهار .

۴۸ ک جنوب باختری نیکشهر - کنار راه مالرو بنت به چاه بهار . کوهستانی - گرمسیر مالاریائی - سکنه ۲۵۰ - سنی - بلوچی .
آب از رودخانه - محصول ذرت خرما لبنیات - شغل زراعت گله داری راه مالرو .

چاهان - ده از دهستان رمشک بخش کهنوج شهرستان جیرفت .
۱۸۰ ک جنوب خاوری کهنوج - سر راه مالرو گابریک رمشک . کوهستانی - گرمسیر - سکنه ۵۰ - سنی .
آب از قنات - محصول برنج تنباکو خرما - شغل زراعت - راه مالرو .

چاهان - ده کوچکی است از دهستان انگهران بخش کهنوج شهرستان جیرفت .

۱۳۲ ک جنوب کهنوج - سر راه مالرو سیریک - جنین . کوهستانی - گرمسیر - سکنه ۴۰ نفر .

چاهان - ده کوچکی است از دهستان سیریک بخش میناب شهرستان بندرعباس .

۹۰ ک جنوب میناب - ۳ ک خاور راه مالرو جاسک - میناب - سکنه ۳۰ نفر .

چاه او گز - Çâh-ugaz - ده کوچکی است از دهستان منوجان بخش کهنوج شهرستان جیرفت .

۸۴ ک جنوب کهنوج - سر راه فرعی کهنوج - میناب - سکنه ۳۰ نفر .

چاه بهار - Çâh-bahâr - یکی از شهرستانهای استان هشتم کشور خلاصه مشخصات آن بشرح زیر است .

حدود - از طرف شمال به شهرستان ایران شهر - از طرف خاور ببرز پاکستان - از طرف جنوب بدریای عمان - از طرف باختری بخش جاسک از شهرستان بندرعباس .

هوای بخشها و دهستانهای تابعه شهرستان هر یک درجی خود شرح داده شده است بطور کلی هوای شهرستان گرمسیر مالاریائی و قسمت جنوب شهرستان چون در ساحل دریا قرار دارد مرطوب و گرم تر از سایر نقاط میباشد .

آب شهرستان : قسمت جنوب و بخش دشتیاری از چاه تامین میشود و شمال شهرستان از رودخانه و چشمه و کمی قنات .

محصول عمده شهرستان غلات خرما ذرت حبوبات لبنیات پنبه - بطور کلی غلات و پنبه در قسمت جنوب شهرستان (بخش دشتیاری و دهستان کنارک) دیبی بدست میاید در صورت بارندگی بموقع یکی از حاصلخیزترین نقاط شهرستان محسوب میگردد .

رودخانه - این شهرستان دارای چهار رودخانه است .

۱- رودباهوکلالت که از کوهستان سرباز سرچشمه گرفته و در

۸۴ ک باختر حاجی آباد - ۲۰ ک جنوب راه مالرو حاجی آباد نیریز کوهستانی - گرمسیر - سکنه ۲۸ - شیعه - فاسی .

آب از چشمه - محصول حبوبات غلات - شغل زراعت - راه مالرو . مزارع قزل تراشان و برکه جزء این ده است .

چاله - Çâle - ده از دهستان سرمشک بخش ساردویه شهرستان جیرفت .

۴۵ ک شمال باختری ساردویه - ۱۴ ک شمال راه مالرو بافت - جیرفت .

کوهستانی - سردسیر - سکنه ۶۰ - شیعه - فارسی .

آب از قنات - محصول غلات حبوبات تریاک - شغل زراعت گله داری - راه مالرو - ساکنین از طایفه سلیمانی هستند .

چانف - Çanf - یکی از دهستانهای پنجگانه بخش بیور شهرستان ایران شهر .

این دهستان در جنوب بیور واقع و حدود آن بشرح زیر است .

از طرف شمال بدستان مرکزی - از طرف خاور بکوهان - سرباز از طرف جنوب به بخش قصر قند و نیکشهر از شهرستان چاه بهار .

۵

از طرف باختر بدستان لاشار .

منطقه ایست کوهستانی هوای آن گرمسیر مالاریائی و از سایر نقاط شهرستان هوای آن سردتر و بهتر میباشد .

رودخانه - این دهستان دارای یک رودخانه بنام رود خواجه است که شرح آن در بخش قصر قند و شهرستان چاه بهار داده شده است .

این رودخانه از ارتفاعات اهوران که بیشتر آبادیهای این دهستان در دره های آن کوهستان قرار دارد سرچشمه گرفته پس از مشروب نمودن آبادیهای اطراف خود وارد بخش قصر قند میگردد این

رودخانه در بعضی جا بدون آب و در بیشتر جا دارای آب است .

گه داران دهستان که در حدود دوهزار نفر هستند بطور سیار در این دهستان زندگی مینمایند .

آب مشروب دهستان از رودخانه - چشمه و قنات تامین میشود محصول عمده دهستان خرما غلات لبنیات ذرت - شغل مردان زراعت گله داری است .

از ۲۵ آبادی بزرگ و کوچک تشکیل شده جمعیت آن در حدود ۵۰۰۰ نفر است .

زبان مادری ساکنین قراء بلوچی - مذهب سنی - راههای آن عموماً مالرو است .

چاه اماعیل - Çâh-esmâil - ده کوچکی است از دهستان شهوار بخش میناب شهرستان بندرعباس .

۳۰ ک شمال میناب - سر راه فرعی کهنوج - میناب - سکنه ۴۵ نفر .

مزرعه چاه شیرین - قبری جزء این ده است .

شمال خاوری شهرستان وارد دهستان باهو کلات میگردد در قسمت بالا دارای آب و از محلیکه وارد شهرستان میشود خشک بدون آب است .

۲- رودخانه خواجه از کوهستان قصر قند و اهوران سرچشمه گرفته و پس از مشروب ساختن آبادیهای بخش قصر قند وارد دشتیاری میشود و بدون آب است .

۳- رودخانه گه (geh) - از ارتفاعات نیکشهر و بیجان و تنگ سرچه سرچشمه گرفته پس از مشروب ساختن آبادیهای اطراف خود وارد دهستان کنارک میگردد .

۴ - رودخانه رایج - این رودخانه از ارتفاعات فوج و بنت سرچشمه گرفته پس از مشروب ساختن آبادیهای اطراف خود وارد دریای عمان میگردد شرح هر يك از رودخانههای فوق در دهستانهای مربوطه داده شده است . شهرستان چاه بهار از بخشهای زیر تشکیل شده است .

۱ - بخش مرکزی شامل دهستانهای کنارک و تنگ

۲ - بخش قصر قند شامل دهستان قصر قند .

۳- بخش دشتیاری شامل دهستانهای باهو کلات - دشتیاری میرعبیدی و دشتیاری دلاور .

۴ - بخش نیکشهر شامل دهستانهای نیکشهر و بنت .

جمعیت شهرستان بشرح زیر است .

چاه بهار آبادی ۲۰۰۱ نفر .

بخش مرکزی ۵۴ آبادی ۱۷۰۰ نفر

جمع ۵۵ آبادی ۱۹ هزار نفر

چاه بهار - بندر مرکز شهرستان چاه بهار ۲۲۰ کیلومتری جنوب ایرانشهر کنار دریای عمان واقع و مشخصات جغرافیائی آن به شرح زیر است .

طول ۶۰ درجه ۳۱ دقیقه ۲۵ ثانیه - عرض ۲۵ درجه - ۱۲ دقیقه ۴۵ ثانیه .

اختلاف ساعت طهران با چاه بهار ۳۷ دقیقه (تهران ساعت ۱۲ چاه بهار ساعت ۱۲ و ۳۷ دقیقه)

مسافت از چاه بهار به تهران از طریق کرمان ۲۴۰۶ کیلومتر مسافت از چاه بهار بکرمان ۱۲۷۳ کیلومتر است .

مسافت از چاه بهار به زاهدان ۷۵۶ کیلومتر

موقعیت طبیعی - چاه بهار در کنار دریای عمان واقع شده است طول آن در حدود ۲ و عرض آن ۱ کیلومتر است .

این بندر قبل از ۱۳۱۰ بواسطه وجود بازرگانان خارجی و داخلی

آباد در هر هفته يك كشتی تجارتي در این بندر لنكر میانداخته ولی از وقتی که بازرگانان مذکور از چاه بهار خارج شدند اهمیت خود را از دست داده است .

هوای چاه بهار در تابستان زیاد گرم و مرطوب و سایر فصول معتدل میباشد .

آب مصرفی چاه بهار فقط از دو حلقه چاه لب شور تامین میشود غیر از این دو چاه چاههای دیگری حفر شده که آنها نیز آب شور نزدیک به تلخی است .

ساختمانهای چاه بهار قدیمی است يك ساختمان جدید جهت فرهنگ و يك ساختمان جهت بهداری ساخته شده است .

سربازخانه پادگان چاه بهار در جنوب قصبه واقع و ساختمان آن قبل از ۱۳۱۰ بوده و مستحکم است .

زبان مادری قصبه بلوچی مذهب مسلمان سنی - جمعیت آن ۲۰۰۰ نفر است .

از ادارات دولتی - پادگان نظامی - مرزبانی - فرمانداری - گروهان ژاندارمری - دارائی - نماینده فرهنگ - آمار - گمرک - گارد مسلح - دودستان دارد .

راه شوسه چاه بهار به ایرانشهر : قبل از ۱۳۲۰ هر هفته دو

مرتبه پست با ماشین آمدورفت میگردد ولی بعد از ۱۳۲۰ روز بروز خراب تر شده است بطوریکه اگر اتومبیلی از ایرانشهر به چاه بهار

حرکت کند بواسطه خرابی راه و معطلی دیرتر از شتر به چاه بهار میرسد .

چاه پیز - *çâh-piz* - ده کوچکیست از دهستان حومه بخش بیپور شهرستان ایرانشهر .

۸ ک جنوب بیپور - ۷ ک جنوب شوسه بیپور به چاه بهار - سکنه ۳۰ نفر .

چاه تغاری - *çâh-taqâri* - ده کوچکی است از بخش ماهان شهرستان کرمان .

۴۲ ک جنوب ماهان - ۲۰ ک راه شوسه کرمان بم .

سکنه ۱۵ نفر .

چاه جلال - *çâh-jalâl* - ده از دهستان پاریز بخش مرکزی شهرستان سیرجان .

۴۸ ک شمال خاوری سعید آباد - سر راه زید آباد - پاریز

جلگه - سرد سیر - سکنه ۱۵۰ - شیعه - فارسی .

آب از قنات - محصول غلات حبوبات - شغل زراعت راه مالرو .

چاه جمال - *çâh-jamâl* - ده از بخش حومه شهرستان ایرانشهر .

۶ ک شمال ایرانشهر - ۲ ک خاور شوسه ایرانشهر بغاش .

جلگه - گرم سیر مالاریائی - سکنه ۸۰ - سنی - بلوچی - فارسی .

آب از قنات - محصول غلات ذرت خرما لبنیات - شغل زراعت -

کله داری - راه فرعی .

چاه خرک - *çâh-xarak* - ده از دهستان شمیل بخش مرکزی شهرستان بندرعباس .

۸۴ ک شمال خاوری بندرعباس - سر راه فرعی - میناب - کهنوج

جلگه - گرمسیر - سکنه ۲۸۹ - شیعه فارسی .
 آب از رود خانه - محصول خرما غلات - شغل زراعت - راه فرعی .
 مزرعه میرآقا جزء این ده است .

چاه دراز - Ğâh-derâz - ده از دهستان لادیز بخش میرجاوه
 شهرستان زاهدان .
 ۳۷ ک جنوب باختری میرجاوه - ۳۳ ک باختر راه فرعی میرجاوه
 بغاش .
 کوهستانی - گرمسیر معتدل - سکنه ۲۰۰ - سنی - بلوچی .
 آب از قنات - محصول غلات لبنیات - شغل زراعت گله داری .
 راه مالرو - از طایفه ریگی هستند .

چاه دران - Ğâh-darân - ده کوچکیست از دهستان حومه
 شهرستان سراوان .
 ۲۸ ک جنوب خاوری سراوان - ۱ ک جنوب شوشه سراوان به
 کوهک - سکنه ۲۰ نفر .

چاه ده شیخ - Ğâh-deh-ceyx - ده از دهستان حشون
 بخش بافت شهرستان سیرجان .
 ۳۴ ک جنوب باختری بافت - ۴ ک جنوب راه فرعی بافت -
 میرجان - سکنه ۱۲ نفر .

چاه رستم - Ğâh-rostam - ده کوچکیست از بخش رایسن
 شهرستان بم .
 ۱۱ ک شمال رایسن - ۲ ک راه مال رو کرمان بر این - سکنه
 یک خانوار .

چاه ریگان - Ğâh-rigân - ده از دهستان رود بار بخش
 کهنوج شهرستان جیرفت .
 ۲۵ ک باختر کهنوج - سر راه مال رو کهنوج گلاشکرد .
 جلگه - گرمسیر - سکنه ۲۰۰ - شیعه - فارسی .
 آب از چاه - محصول غلات - شغل مالداري .
 مزارع چاه گز نهر سیر جزء این ده است .

چاه سبز - Ğâh-sabz - ده از دهستان احمدی بخش سعادت
 آباد شهرستان بندرعباس .
 ۱۰۲ ک خاور حاجی آباد - سر راه مال رو گلاشکرد شلیل -
 کوهستانی - گرمسیر - سکنه ۵۰ - شیعه فارسی .
 آب از قنات - محصول غلات خرما - شغل زراعت راه مالرو .

چاهستان - Ğâhestân - ده از دهستان شمیم بخش مرکزی
 شهرستان بندرعباس .
 ۶۰ ک شمال خاوری بندرعباس - ۲ ک شمال راه مالرو - کشکوه -
 بندرعباس .
 جلگه - گرمسیر - سکنه ۸۱۷ - شیعه - فارسی .
 آب از رود خانه و چاه - محصول خرما غلات - شغل زراعت
 و راه مالرو .

چاه سرخ - Ğâh-sorx - ده از دهستان احمدی بخش سعادت آباد
 شهرستان بندرعباس .
 ۱۲۰ ک خاور حاجی آباد - ۲ ک باختر راه مالرو - گلاشکرد -
 شلیل .
 کوهستانی - گرمسیر - سکنه ۱۵۹ - شیعه - فارسی .
 آب از چشمه - محصول خرما غلات - شغل زراعت - راه مالرو .

چاه سردو - Ğâh-sardu - ده از دهستان حومه بخش بیپور
 شهرستان ایرانشهر .
 ۲۰ ک باختر بیپور - ۸ ک باختر راه شوشه بیپور به چاه بهار .
 جلگه - گرمسیر - مالاریائی - سکنه ۱۲۵ - سنی - بلوچی .
 آب از رودخانه بیپور - محصول غلات زرت خرما - شغل زراعت -
 راه مالرو .

چاه سهاقی - Ğâh-sabâq - ده از دهستان رودبار بخش
 کهنوج شهرستان جیرفت .
 ۱۳۵ ک خاور کهنوج - سر راه مالرو بیپور - کهنوج .
 جلگه - گرمسیر - سکنه ۱۰۰ سنی فارسی .
 آب از قنات - محصول خرما غلات - ساکنین از طایفه هوت هستند .

چاه سیفو - Ğâh-sifu - ده کوچکیست از دهستان رودخانه
 بخش میناب شهرستان بندرعباس .
 ۱۰۰ ک شمال باختری میناب - ۴ ک باختر راه مالرو گلاشکرد
 میناب - سکنه ۳۰ نفر .

چاه شریف - Ğâh-carif - ده کوچکیست از دهستان
 موانجان بخش کهنوج شهرستان جیرفت .
 ۱۳۰ ک جنوب کهنوج - سر راه مالرو کهنوج بیابان - سکنه ۱۰ نفر .

چاه شور - Ğâh-cur - ده از دهستان دلکان بخش بزمان
 شهرستان ایرانشهر .
 ۵۵ ک جنوب باختری بزمان - کنار راه مالرو بیپور به کهنوج .
 جلگه - گرمسیر - مالاریائی - سکنه ۲۰۰ - سنی بلوچی .
 آب از چاه - محصول غلات خرما لبنیات - شغل زراعت گله داری -
 راه مالرو .

چاه عباس - Ğâh-abbâs - ده کوچکیست از دهستان
 موانجان بخش کهنوج شهرستان جیرفت .
 ۴۵ ک جنوب باختری کهنوج - سر راه مالرو کهنوج رودان .
 سکنه ۳۰ نفر .

چاه علی - Ğâh-ali - ده کوچکیست از دهستان بنت بخش
 نیکشهر شهرستان چاه بهار .
 ۴۵ ک باختر نیکشهر - کنار راه مالرو نیکشهر به بنت - سکنه ۵۰ نفر .

چاه غلامعلی - Ğâh-qolâm-ali - ده از دهستان حصن
 بخش زرند شهرستان کرمان .

۲۰ ک جنوب باختری زرنند - ۲ ک باختر راه مالرو زرنند - رفسنجان
جلگه - معتدل - سکنه ۸۳ - شیعه - فارسی .
آب از قنات - محصول غلات حبوبات پسته پنبه - شغل زراعت راه مالرو .
چاه قره ن - Ğâh-qorbân - ده از دهستان دلکان بخش
بزمان شهرستان ایرانشهر .
۵۵ ک جنوب بزمان - کنار راه مالرو بیور به دلکان .
کوهستانی - گرمسیر مالاریائی - سکنه ۷۵ - سنی - بلوچی .
آب از چشمه - محصول لبنیات - شغل گله داری .
راه مالرو - طایفه بامری .
چاه قلعه - Ğâh-qal'e - ده از دهستان شیل بخش مرکزی
شهرستان بندرعباس .
۴۸ ک شمال خاوری بندرعباس - سر راه فرعی میناب -
بندرعباس .
جلگه - گرمسیر - سکنه ۲۶۲ - شیعه - فارسی .
آب از چاه - محصول خرما غلات - شغل زراعت .
مزارع چاه فلاه و مشککی جزء این ده است .
چاهک - çâhak - ده کوچکی است از دهستان سبزواران بخش
مرکزی شهرستان جیرفت .
۱۳ ک جنوب خاوری سبزواران - ۵ ک خاور راه فرعی سبزواران
کهنوج - سکنه ۲۹ نفر .
چاهک - ده کوچکی است از دهستان گوک بخش شهداد شهرستان
کرمان .
۵۰ ک جنوب شهداد - سر راه فرعی گوک - شهداد سکنه ۶ نفر .
چاه کندا - Ğâh-kandâ - ده کوچکی است از دهستان
احمدی بخش سعادت آباد شهرستان بندرعباس .
۱۴۵ ک خاور حاجی آباد - سر راه مالرو گلاشگرد - شیل .
سکنه ۳۰ نفر - مزرعه چاه ماز گر جزء این ده است .
چاه کهنوئییه - Ğâh-kahnuiyye - ده از دهستان خانمان
شهرستان رفسنجان .
۶۳ ک خاور رفسنجان - ۱۷ ک شمال شوسه رفسنجان به کرمان .
کوهستانی - سردسیر - سکنه ۶۰ - شیعه - فارسی .
آب از قنات - محصول غلات تریاک لبنیات - شغل زراعت گله داری
راه فرعی .
چاه گاوی - çâh-gâvi - ده از دهستان گوهرکوه بخش
خاش شهرستان زاهدان .
۵۱ ک باختر خاش - ۸ ک جنوب راه فرعی نرماشیر به خاش .
جلگه - گرمسیر مالاریائی - سکنه ۲۰۰ - سنی - بلوچی .
آب از چاه - محصول لبنیات - شغل گله داری .
راه فرعی ساکنین از طایفه گشادزایی هستند .
چاه گو - çâh-gow - ده کوچکی است از دهستان رودبار بخش
کهنوج شهرستان جیرفت .

۲۰ ک باختر کهنوج - سر راه مالرو رودخانه کهنوج - سکنه
۳۰ نفر .
مزارع چاه مراد - چاه گوک - سیدمراد جزء این ده است .
چاه گیل - Ğâh-gil - ده کوچکی است از دهستان سیاهوبخش
مرکزی شهرستان بندرعباس .
۱۰۸ ک شمال بندرعباس - ۴ ک شمال راه شوسه کرمان -
بندرعباس - سکنه ۱۵ نفر .
چاه گین - Ğâh-gin - ده از دهستان حصن بخش زرنند شهرستان
کرمان .
۳۰ ک جنوب باختری زرنند - ۷ ک باختر راه مالرو زرنند -
باقی جلگه - معتدل - سکنه ۳۵۳ - شیعه - فارسی .
آب از قنات - محصول غلات حبوبات پسته پنبه شغل زراعت -
راه مالرو .
چاه لاکي - Ğâh-lâki - ده کوچکی است از دهستان سیریک
بخش میناب شهرستان بندرعباس .
۹۳ ک جنوب میناب - سر راه مالرو جاسک - میناب - سکنه ۲۰ نفر .
چاه لیگان - Ğâh-ligân - (چاه لیقان) ده کوچکی است از
دهستان سبزواران بخش مرکزی شهرستان جیرفت .
۴۸ ک جنوب خاوری سبزواران - ۱ ک باختر راه عمومی دوساری -
کهنوج - سکنه ۳۵ نفر .
چاه مرغ - Ğâh-morq - ده از دهستان احمدی بخش سعادت
آباد شهرستان بندرعباس .
۱۰۸ ک خاور حاجی آباد - ۵ ک شمال راه مالرو میناب - فارغان
کوهستانی - گرمسیر - سکنه ۱۵۹ - شیعه - فارسی .
آب از قنات - محصول خرما غلات - شغل زراعت راه مالرو .
چاه مزنگان - Ğâh-mazangân - ده از دهستان دلفارود
بخش ساردوئییه شهرستان جیرفت .
۹۸ ک جنوب خاوری ساردوئییه - ۱۰ ک باختر راه مالرو جیرفت -
ساردوئییه .
کوهستانی - گرمسیر - سکنه ۴۵ - شیعه - فارسی .
آب از قنات - محصول غلات حبوبات خرما - شغل زراعت راه مالرو .
چاه مزنگان - ده کوچکی است از دهستان سبزواران بخش مرکزی
شهرستان جیرفت .
۳۲ ک شمال باختری - سبزواران - ۹ ک باختر راه دلفارود - سبزواران
سکنه ۲۹ نفر .
چاه موک - Ğâh-muk - ده کوچکی است از دهستان فوج
بخش بیور شهرستان ایرانشهر .
۱۳۲ ک جنوب باختری بیور - ۳ ک جنوب راه مالرو فوج به رمشک
سکنه ۴۵ نفر

چاه نیمه - Çâh-nime - ده ازدهستان فارومی بخش شیب آب شهرستان زابل.

۲۱ ک خاورسکوه - نزدیک مرز افغانستان.

جلگه - گرم معتدل - سکنه ۹۰ - شیعه سنی - فارسی بلوچی.

آب از رودخانه هیرمند - محصول غلات - شغل زراعت راه مالرو.
چاهو - Çâhu - ده ازدهستان ایسین بخش مرکزی شهرستان بندرعباس.

۳۶ ک شمال باختری بندرعباس - ۱۲ ک جنوب راه فرعی لار - بندرعباس.

جلگه - گرمسیر - سکنه ۲۳۱ - شیعه - فارسی.

آب از چاه - محصول خرما - شغل زراعت راه مالرو.

چاهو - ده کوچکی - ازدهستان طارم بخش سعادت آباد شهرستان بندرعباس.

۳۰ ک باختر حاجی آباد - سر راه مالرو طارم - درگاه - سکنه ۴۰ نفر.

مزارع مدنو - مزرعه - محد آباد جزء این ده است.

چاهو - ده کوچکی است ازدهستان سلویه بخش زرنند شهرستان کرمان.

۲۰ ک جنوب زرنند - ۳ ک باختر راه مالرو زرنند رفسنجان - سکنه ۳۴ نفر.

چاهو - ده کوچکی است ازدهستان سیاهو بخش مرکزی شهرستان بندرعباس.

۸۰ ک شمال خاوری بندرعباس - ۳ ک باختر راه مالرو سیاهو - قلعه و قاضی - سکنه ۳۰ نفر.

چاهو - ده کوچکی است ازدهستان طارم بخش سعادت آباد شهرستان بندرعباس.

۴۵ ک جنوب باختری حاجی آباد - سر راه مالرو - فورک - سکنه ۱۰ نفر.

چاهو نیمه - Çâhuiyye - ده کوچکی است ازدهستان کوهستان بخش راور شهرستان کرمان.

۳۵ ک شمال باختری راور - ۴ ک جنوب راه فرعی کوهستان راور - سکنه ۲ خانوار.

چاهو قبله - Çâhu-qeble - ده از بخش قشم شهرستان بندرعباس.

۱۰۰ ک باختر قشم - سر راه مالرو قشم - باسید - جلگه - گرمسیر مالاریائی - سکنه ۹۰ - شیعه - فارسی.

آب از چاه باران - محصول غلات - شغل صید ماهی راه مالرو.
چاهوک - Çâhuk - ده کوچکی است از بخش زابل شهرستان

سراوان.

۱۵ ک باختر زابلی - کنار راه مالرو سوران بزابلی - سکنه ۴۵ نفر.

چاهون - Çâhun - ده کوچکی است ازدهستان سروبز بخش ساردویه شهرستان جیرفت.

۳۵ ک جنوب خاوری ساردویه - ۲ ک شمال راه مالرو دارزین ساردویه - سکنه ۲۲ نفر.
ساکنین از طایفه مهنی هستند.

چترود - Çatrud - ده ازدهستان زنگی آباد بخش مرکزی شهرستان کرمان.

۵۴ ک شمال کرمان - سر راه فرعی کرمان - راور.

جلگه - معتدل - سکنه ۳۰۰۰ - شیعه - فارسی.

آب از قنات - محصول غلات حبوبات تریاک - شغل زراعت مکاری پیله وری - صنایع دستی قالی بافی راه فرعی.
دبستان و پاسگاه نکهبانی دارد.

چتونو - Çetunu - ده کوچکی است ازدهستان مارز بخش کهنوج شهرستان جیرفت.

۱۵۴ ک جنوب کهنوج - ۴ ک جنوب راه مال رومارز - رمشک - سکنه ۲۰ نفر.

چدرک - Çederk - ده کوچکی است ازدهستان هیدوج بخش سوران شهرستان سراوان.

۲۵ ک جنوب خاوری سوران - ۱۵ ک خاور مال رو ایرافشان به سوران - سکنه ۳۵ نفر.

چراغ آباد - Çerâq-âbâd - ده ازدهستان کنارک شهرستان چاه بهار.

۳۹ ک شمال باختری چاه بهار - ۸ ک شمال راه مال رو چاه بهار به جاسک.

جلگه - گرمسیر مالاریائی - سکنه ۲۰۰ - سنی - بلوچی.

آب از چاه و باران - محصول غلات خرما لبنیات - شغل زراعت کله داری - راه مالرو.

چراغ آباد - ده کوچکی است ازدهستان منوجان بخش کهنوج شهرستان جیرفت.

۱۴۰ ک جنوب کهنوج - سر راه فرعی کهنوج میناب - سکنه ۴۰ نفر.

چراغ بی هوب - Çerâq-bimid - ده کوچکی است ازدهستان سعید آباد بخش مرکزی شهرستان سیرجان.

۳ ک شمال سعید آباد - سر راه مالرو سعید آباد - ناصریه - سکنه ۳۰ نفر.

چراگان - Çarâgân - ده کوچکی است ازدهستان پیشین بخش راسک شهرستان ایرانشهر.

۱ ک باختر راسک - کنار راه سرباز به پیشین - سکنه ۳۰ نفر.

چرك - Sork - ده از بخش بشت آب شهرستان زابل .

۱۲ك باختر بنجاز - ۸ك راه فرعی بندزلك به زابل .

جلگه - گرم معتدل - سکنه ۴۸۴ - شیعه - فارسی بلوچی .

آب از رودخانه هیرمند - محصول غلات لبنیات - شغل زراعت کله داری
قالیچه گلیم کرباس بافی - راه فرعی .

چرمیز - Çarmiz - ده کوچکیست از دهستان کوهبنان بخش
راور شهرستان کرمان .

۷۶ك شمال باختری راور - ۱۷ك شمال راه فرعی راور به کرمان
سکنه ۲۵ نفر .

چشکمه - Çackeme - ده از بخش میان کنگی شهرستان
زابل .

۳۲ك شمال باختری ده دوست محمد - ۲۰ك شمال راه مالرو
ده دوست محمد به زابل .

جلگه - گرم معتدل - سکنه ۳۰۰ - شیعه - فارسی بلوچی .

آب از رودخانه هیرمند - محصول غلات لبنیات - شغل زراعت
کله داری - راه مالرو .

چشمه - Çacme - مرکز بادگان تپ خاش شهرستان زاهدان .
۶ك باختر خاش - در کنار راه فرعی خاش به نرماشیریم .

دامنه کوه گرمسیر - سکنه غیر آباد گان ۳۰۰ - شیعه - فارسی بلوچی
آب از قنات - محصول غلات - شغل زراعت - راه فرعی .

چشمه - ده کوچکیست از بخش راور شهرستان کرمان .
۲۳ك جنوب باختری راور - ۱۹ك راه فرعی کرمان به راور .
سکنه ۲ خانوار .

چشمه پاکم - Çacme-pâkam - ده از دهستان حومه
بخش مرکزی شهرستان بم .

۷ك باختر بم - ۲ك شوشه بم به کرمان .

جلگه - گرمسیر - سکنه ۸۳ - شیعه - فارسی .

آب از قنات - محصول غلات خرما - شغل زراعت - راه فرعی .
چشمه پودنوییه - Çacme-pudanuiyye - ده کوچکی

است از دهستان طنرالجرد بخش زرنند شهرستان کرمان .
۴۰ك شمال زرنند - ۹ك خاور فرعی زرنند - راور سکنه ۱۰ نفر .

چشمه چنار - Çacme-Çenâr - ده از دهستان هنزا بخش
ساردویی شهرستان جیرفت .

۱۶ك شمال باختری ساردویی - ۴ك شمال راه مالرو بافت -
ساردویی .

کوهستانی - سردسیر - سکنه ۵۸ - شیعه - فارسی .

آب از چشمه - محصول غلات حبوبات تریاک - شغل زراعت -
راه مالرو .

چشمه سبز - Çacme-sabz - ده از دهستان گوغربخش بافت
شهرستان سیرجان .

۳۵ك شمال باختری بافت - سر راه مالرو گوغر - گلناآباد -
کوهستانی - سردسیر - سکنه ۴۲۷ - شیعه - فارسی .

آب از چشمه - محصول غلات حبوبات - شغل زراعت - راه مالرو .
چشمه سبز - ده کوچکی است از دهستان کوه پنج بخش مرکزی
شهرستان سیرجان .

۸۹ك شمال خاوری سیدآباد - ۳ك شمال راه شوشه کرمان
سیرجان سکنه ۴۳ نفر .

چشمه سرخ - Çacme-sorx - ده مرکز دهستان قلعه عسکر
بخش مشیز شهرستان سیرجان .

۴۰ك جنوب خاوری مشیز - سر راه مالرو مشیز - قلعه عسکر .
کوهستانی - سردسیر - سکنه ۵۳۰ - شیعه - فارسی .

آب از قنات - محصول غلات حبوبات - شغل زراعت - راه مالرو .
چشمه سرخی - Çacme-sorxi - ده کوچکی است از

دهستان حرجند بخش مرکزی شهرستان کرمان .
۷۰ك شمال کرمان - ۲ك باختر راه فرعی راور - چترود .

سکنه ۳۰ نفر .
چشمه سفید - Çacme-sefid - ده از دهستان کوشک بخش

بافت شهرستان سیرجان .
۶۸ك جنوب خاوری بافت - سر راه مالرو بزنجان - اسفندقه .

کوهستانی - سردسیر - سکنه ۶۹ - شیعه - فارسی .
آب از چشمه - محصول غلات حبوبات - شغل زراعت - راه مالرو .

چشمه سفید - ده کوچکیست از دهستان نوق شهرستان رفسنجان .
۳۹ك شمال باختری رفسنجان - ۱۵ك خاور راه مالرو رفسنجان

بافق - سکنه ۲ خانوار .
چشمه سفید - ده کوچکی است از دهستان دشت خاک بخش زرنند

شهرستان جیرفت .
۴۰ك شمال خاوری زرنند - ۱۵ك خاور فرعی زرنند - راور .

سکنه يك خانوار .
چشمه شاه - Çacme-câh - ده کوچکی است از دهستان

سبزواران بخش مرکزی شهرستان جیرفت .
۵۴ك جنوب سبزواران - ۴ك خاور راه فرعی سبزواران - کهنوج

سکنه ۴۲ نفر .
چشمه شور - Çacme-cur - ده از دهستان قلعه عسکر بخش

مشیز شهرستان سیرجان .
۴۵ك جنوب خاوری مشیز - ۲ك باختر راه فرعی بافت - مشیز

کوهستانی - سردسیر - سکنه ۶۰ - شیعه - فارسی .
آب از قنات - محصول غلات حبوبات - شغل زراعت - راه

مالرو .
چشمه شور - ده کوچکی است از دهستان قلعه عسکر - بخش

مشیز شهرستان سیرجان .

۴۸ ك جنوب خاوری مشیز- ۲ ك باخترراه فرعی بافت - کرمان
سکنه ۲۵ نفر.

چشمه عاشق - Şacme-âceq - ده کوچکی است از دهستان
کوشک بخش بافت شهرستان سیرجان .

۷۰ ك جنوب خاوری بافت- ۴ ك خاورراه فرعی بافت - اسفندقه
سکنه ۹ نفر.

چشمه عاشق - ده کوچکی است از دهستان کوشک بخش بافت
شهرستان سیرجان .

۵۸ ك جنوب خاوری بافت - سرراه مالرو بزنجان اسفندقه
سکنه ۴ نفر.

چشمه عقاب - Şacme-oqâb - ده کوچکی است از دهستان
ده تازیان بخش مشیز شهرستان سیرجان .

۱۱۵ ك جنوب خاوری مشیز- ۵ ك خاور راه مال رو - رابر
کرمان - سکنه ۸ نفر.

چشمه گز - Şacme-gaz - ده از دهستان خانمان شهرستان
رفسنجان .

۶۳ ك خاوررفسنجان - ۲۰ ك شمال شوسه رفسنجان بکرمان
کوهستانی - سردسیر سکنه ۱۹۵ - شیعه - فارسی .

آب از قنات - محصول غلات لبنیات - شغل زراعت گله داری
راه فرعی .

چشمه گز - ده از دهستان خانمان شهرستان رفسنجان .

۶۷ ك خاوررفسنجان - ۲۰ ك شمال رفسنجان بکرمان

کوهستانی - سردسیر - سکنه ۱۴۳ - شیعه - فارسی .
آب از قنات و چشمه - محصول غلات لبنیات - شغل زراعت گله داری
راه مالرو .

چشمه مورت - Şacme-murt - ده کوچکی است از دهستان
دلفارود بخش ساردوئیه شهرستان جیرفت .

۷۵ ك جنوب خاوری ساردوئیه - سرراه مالرو جیرفت - ساردوئیه
سکنه ۱۱ نفر.

چشمه نعمت - Şacme-ne'mat - ده کوچکی است از
دهستان بلورد بخش مرکزی شهرستان سیرجان .

۶۰ ك جنوب خاوری سعید آباد - ۳ ك خاورراه مالرو بلورد -
گلنا آباد - سکنه ۱۵ نفر.

مزارع کم اسقیدو بید بوک جزء این ده است .

چغندرری - Şoqondari - ده از دهستان قلعه عسکر بخش
مشیز شهرستان سیرجان .

۶۰ ك جنوب خاوری مشیز- سرراه مالرو قلعه عسکر- لاله زار
کوهستانی- سردسیر- سکنه ۱۸۰ - شیعه - فارسی .

آب از رودخانه - محصول غلات حبوبات تریاک - شغل زراعت -
راه مالرو .

چقوک آباد - Çoquk-âbâd - ده از دهستان عزیزآباد
بخش فهرج شهرستان بم .

۱۹ ك جنوب باختری فهرج - ۳ ك راه فرعی بم بیرج اکرم .
چلگه - گرمسیر مالاریائی - سکنه ۷۱ - شیعه - فارسی .

آب از قنات - محصول غلات خنما خرما پنبه - شغل زراعت .
راه فرعی .

چقینه - Çeqine - ده از دهستان سبزواران بخش مرکزی
شهرستان جیرفت .

۴ ك جنوب خاوری سبزواران - سرراه فرعی سبزواران - کهنوج .
چلگه گرمسیر مالاریائی- سکنه ۹۷- شیعه- فارسی .

آب از رودخانه هلیل- محصول غلات - شغل زراعت- راه مالرو .
چقو کدان - Çoqukdân - ده از دهستان لاشار بخش بیبور
شهرستان ایرانشهر .

۷۳ ك جنوب بیبور- ۲ ك باخترشوسه بیبوره چاه بهار .
چلگه - گرمسیر مالاریائی- سکنه ۱۰۰- سنی- بلوچی .

آب از قنات - محصول غلات برنج خرما لبنیات - شغل زراعت
گله داری - راه مالرو .

چکر چمنی - Çokor-Çamani - ده از دهستان سرویزن بخش
ساردوئیه شهرستان جیرفت .

۱۲ ك جنوب ساردوئیه - ۲ ك باخترراه مالرو جیرفت - راین
کوهستانی- سردسیر- سکنه ۴۵- شیعه- فارسی .

آب از چشمه - محصول غلات حبوبات تریاک - شغل زراعت
راه مالرو .

ساکنین از طایفه محمدی هستند .

چکری - Çakeri - ده کوچکی است از دهستان سبزواران بخش
مرکزی شهرستان جیرفت .

۱۴ ك جنوب خاوری سبزواران- کنار رودخانه هلیل- سکنه ۲۰ نفر .
چگان - Çegan - ده کوچکیست از دهستان مارز بخش کهنوج
شهرستان جیرفت .

۱۸۰ ك جنوب کهنوج- ۶ ك جنوب راه مالرو مارز- رمشک .
سکنه ۴۰ نفر .

چگل - Çegol - ده از بخش میان کنگی شهرستان زابل .
۸ ك شمال باختری ده دوست محمد - نزدیک مرزا فنانستان .
چلگه- گرم معتدل- سکنه ۳۵۲- شیعه- فارسی بلوچی .

آب از رودخانه هیرمند - محصول غلات پنبه لبنیات .
شغل زراعت گله داری - راه مالرو .

چگونوی - Çeguni - ده کوچکی است از دهستان خدیبر بخش
مرکزی شهرستان بندرعباس .

۱۰۰ ك شمال باختری بندرعباس - سرراه فرعی- بندرعباس- لار
سکنه ۱۵ نفر .

چلنگ - Selang - ده اذبخش شیب آب شهرستان زابل -
 ۱۲ک شمال باختری - کوهه - ۵ک باختر شوسه زابل به زاهدان
 جلگه - گرم معتدل - سکنه ۲۱۰۰ - شیعه - سنی - فارسی بلوچی .
 آب از رودخانه هیرمند - محصول غلات صیفی لبنیات پنبه .
 شغل زراعت گله داری - قانچہ گایم کرباس بافی - راه مالرو .
چلو - celo - ده از دهستان دھو بخش میناب شهرستان
 بندرعباس .
 ۱۲ک باختر میناب - ۴ک باختر راه مالرو سیریک - میناب .
 جلگه - گرم سیر - سکنه ۳۰۰ - شیعه - فارسی .
 آب از رودخانه - محصول خرما - شغل زراعت - راه مالرو .
چلو - ده کوچکی است از دهستان کوشک بخش بافت شهرستان
 سیرجان .
 ۸ک جنوب خاوری بافت - سر راه فرعی بافت - اسفند قه
 سکنه ۸ نفر .
چماء - Cemâ' - قصبه مرکز دهستان کوهستان بخش راور
 شهرستان کرمان
 ۵۷ک شمال باختری راور - کنار راه فرعی راور به کرمان .
 کوهستانی - سرد سیر - سکنه ۳۰۰ - شیعه - فارسی .
 آب از دورشته قنات - محصول غلات حبوبات لبنیات تریاک .
 شغل زراعت گله داری - پارچه کرباس بافی - راه فرعی .
 پاسگاه ژاندارمری - بی سیم - پست - دبستان ۲۰ باب دکان
 دارد بنای مقبره شیخ ابوسعید از اماکن قدیمی بشمار میرود تاریخ
 معینی ندارد .
چمک - Chamak - ده از دهستان اسفند قه بخش ساردوییہ
 شهرستان جیرفت .
 ۱۰۰ک جنوب ساردوییہ - ۱ک خاور راه فرعی - جیرفت - بافت .
 جلگه - معتدل - سکنه ۳۴۰ - شیعه - فارسی .
 آب از قنات - محصول غلات حبوبات تریاک - شغل زراعت
 راه مالرو .
چمک - ده کوچکی است از دهستان دلفارد بخش ساردوییہ
 شهرستان جیرفت .
 ۱۰۰ک جنوب خاوری ساردوییہ - ۱۲ک خاور راه مالرو جیرفت
 ساردوییہ - سکنه ۵ نفر .
چم گاو - Cham-gâv - ده کوچکی است از دهستان درختنگان
 بخش مرکزی شهرستان کرمان .
 ۴ک شمال خاوری کرمان - ۲ک خاور راه مالرو شهداد - کرمان
 سکنه ۱۵ نفر .
چمن - Çaman - ده از دهستان سبزواران بخش مرکزی
 جیرفت .

۶ک جنوب خاوری سبزواران - لب رودخانه هلیل .
 جلگه - گرم سیر مالاریائی - سکنه ۲۲۹ - شیعه - فارسی .
 آب از قنات و رودخانه هلیل - محصول غلات برنج - شغل زراعت
 راه مالرو .
چمن افشار - Çaman-afşâr - ده کوچکی است از دهستان
 بلورد بخش مرکزی سیرجان .
 ۸۵ک خاور سعید آباد - سر راه مالرو گلنا آباد - بلورد سکنه
 ۱۲ نفر .
 مزارع سنگری - گلکفی - چشمه سیف الهی - ده موسی جزه این
 ده است .
چمن رنگ - Çaman-rang - ده از دهستان قله عسکر بخش
 مشیز شهرستان سیرجان .
 ۴۵ک جنوب خاوری مشیز - سر راه قله عسکر - کرمان .
 کوهستانی - سرد سیر - سکنه ۸۵ - شیعه - فارسی .
 آب از قنات - محصول غلات حبوبات تریاک - شغل زراعت
 راه مالرو .
چنار - Çenâr - ده کوچکی است از دهستان مرغک بخش راین
 شهرستان بم .
 ۹۱ک جنوب خاوری راین - ۷ک شوسه جیرفت به بم - سکنه
 ۲۵ نفر .
چناران - Çenârân - ده از دهستان سیاه کوه بخش بافت
 شهرستان سیرجان .
 ۸۴ک جنوب خاوری بافت - سر راه مالرو ده سرد - اسفند قه
 سکنه ۶ نفر .
چناران - ده کوچکی است از دهستان اسفند قه بخش ساردوییہ
 شهرستان جیرفت
 ۱۳۲ک جنوب ساردوییہ - ۸ک جنوب راه فرعی بافت - جیرفت
 سکنه ۵ نفر .
چناران ولی - Çenârân-veli - ده کوچکی است از دهستان
 قله عسکر بخش بافت شهرستان سیرجان .
 ۳۲ک جنوب خاوری مشیز - سر راه مالرو قله عسکر - ده تازبان
 سکنه ۱۸ نفر .
چنار برین - Çenâr-barin - ده از دهستان باریز بخش
 مرکزی شهرستان سیرجان .
 ۴ک شمال خاوری سعید آباد - سر راه موردین - باغ چنار .
 کوهستانی - سرد سیر - سکنه ۵۰ - شیعه - فارسی .
 آب از قنات - محصول غلات حبوبات - شغل زراعت مالداري .
 راه مالرو - ساکنین از طایفه لری هستند .
چناریان - Çenâr-bayân - ده از دهستان فتح آباد
 بخش بافت شهرستان سیرجان

۲۰ ک شمال باختری بافت - ۲ ک خاور راه فرعی گوغر - حشون کوهستانی - سردسیر - سکنه ۷۵ - شیمه - فارسی .
 آب از چشمه - محصول غلات حبوبات - شغل زراعت - راه فرعی .
چنار پل - Çenâr-pol - ده کوچکی است از دهستان
 زنکی آباد بخش مرکزی شهرستان کرمان
 ۵۴ ک شمال کرمان - ۲ ک خاور راه فرعی چترود - کرمان
 سکنه ۱۰ نفر .
چنار تره - Çenâr-tare - ده کوچکی است از دهستان گور
 بخش ساردوئیه شهرستان جیرفت .
 ۴۸ ک خاور ساردوئیه - ۵ ک شمال راه مالروساردوئیه - دارزین
 سکنه ۱۲ نفر .
چنار چوئیه - Çenâr-Çuiyye - ده از دهستان بزنجان
 بخش بافت شهرستان سیرجان .
 ۱۵ ک خاور بافت - سر راه مالرو بزنجان - لاله زار
 کوهستانی - سردسیر - سکنه ۴۵ - شیمه - فارسی .
 آب از چشمه - محصول غلات حبوبات تریاک - شغل زراعت
 راه مالرو .
چنار سوخته - Çenâr-suxte - ده کوچکی است از دهستان
 فتح آباد بخش بافت شهرستان سیرجان .
 ۲۵ ک شمال باختری بافت - سر راه فرعی گوغر بافت - سکنه ۸ نفر .
چنار کوی چوئیه - Çenâr-kuki-Çuiyye - ده کوچکی
 است از دهستان دلفارود بخش ساردوئیه شهرستان جیرفت .
 ۴۰ ک جنوب خاوری ساردوئیه - سر راه مالرو جیرفت - ساردوئیه
 سکنه ۱۲ نفر .
چنارو - Çenârû - ده کوچکی است از دهستان قلعه عسکر
 بخش میش شهرستان سیرجان .
 ۳۵ ک جنوب خاوری میش - سر راه مالرو بافت - میش
 سکنه ۱۲ نفر .
چناروئیه - Çenâruiyye - ده از دهستان خنمان شهرستان
 رفسنجان .
 ۴۸ ک خاور رفسنجان - ۱۷ ک شمال شوسه رفسنجان به کرمان
 کوهستانی - سردسیر - سکنه ۱۷۰ - شیمه - فارسی .
 آب از قنات - محصول غلات لبنیات صیفی - شغل زراعت گله داری
 راه فرعی .
چناروئیه - ده از دهستان حرجند بخش مرکزی شهرستان
 کرمان .
 ۷۵ ک شمال کرمان - سر راه مالرو کرمان - شاهزاده محمد
 کوهستانی - سردسیر - سکنه ۱۰۰ - شیمه - فارسی .
 آب از قنات - محصول غلات حبوبات تریاک - شغل زراعت -
 راه مالرو .

چناروئیه - ده از دهستان سبلوئیه بخش زرنند شهرستان
 کرمان .
 ۱۸ ک جنوب زرنند - ۲ ک خاور راه مال رو زرنند - رفسنجان
 دامنه - متدل - سکنه ۷۵ - شیمه - فارسی .
 آب از قنات - محصول غلات حبوبات تریاک .
 شغل زراعت - راه مالرو .
چناروئیه - ده از دهستان خنمان شهرستان رفسنجان .
 ۶۳ ک خاور رفسنجان - ۱۲ ک شمال شوسه رفسنجان به کرمان
 کوهستانی - سردسیر - سکنه ۵۰ - شیمه - فارسی .
 آب از قنات - محصول غلات تریاک لبنیات - شغل زراعت - گله داری
 راه مالرو .
چناروئیه - ده کوچکی است از دهستان ده تازیان بخش میشیز
 شهرستان سیرجان .
 ۱۰۵ ک جنوب خاوری میشیز - سر راه مالرو رابر - چهارطاق
 سکنه ۳۷ نفر .
چناروئیه - ده کوچکی است از دهستان سربنان بخش زرنند شهرستان
 کرمان .
 ۴۵ ک شمال زرنند - ۱۶ ک خاور راه فرعی زرنند - راور
 سکنه ۴ نفر .
چناروئیه - ده کوچکی است از دهستان کوهبنان بخش راور شهرستان
 کرمان .
 ۸۷ ک شمال باختری راور - ۱۷ ک شمال راه فرعی کوهبنان به
 یزد - سکنه ۲ خانوار .
چناروئیه خانوک - Çenâruiyye-xânuk - ده کوچکی
 است از دهستان حکن بخش زرنند شهرستان جیرفت .
 ۳۵ ک شمال خاوری زرنند - ۶ ک شمال راه فرعی خانوک - چترود
 سکنه ۳۰ نفر .
چناروئیه سربنان - Çenâruiyye-sar-bonân - ده
 کوچکی است از دهستان سربنان بخش زرنند شهرستان کرمان .
 ۳۵ ک شمال خاوری زرنند - ۳ ک خاور راه مالرو زرنند - راور
 سکنه ۴ نفر .
چناری - Çenâri - ده کوچکی است از دهستان گور بخش
 ساردوئیه شهرستان جیرفت .
 ۴۵ ک خاور ساردوئیه - ۴ ک شمال راه مالرو ساردوئیه - دارزین
 سکنه ۲۲ نفر .
چنالی - Çenâli - ده از دهستان کابریک بخش جاسک شهرستان
 بندرعباس .
 ۱۱۰ ک خاور جاسک - ۸ ک جنوب راه مالرو جاسک - چاه بهار
 جلگه - گرمسیر - سکنه ۱۹۵ - سنی - بلوچی .
 آب از چاه - محصول خرما - شغل صید ماهی - راه مال رو .

چندوك - Sanduk - ده از دهستان قصر قند شهرستان چاه بهار .

۱۶ك جنوب باختری قصر قند - کنار راه فرعی قصر قند به نیکشهر کوهستانی - گرمسیر مالاریائی - سکنه ۷۰ - سنی - بلوچی .
آب از رودخانه - محصول غلات برنج خرما - شغل زراعت - راه مالرو .

چنگ سرخ - Gang-sorx - ده از بخش میان کنگی شهرستان زابل .

۱۹ك شمال باختری ده دوست محمد - نزدیک مرزا فغانستان - جلگه - گرم معتدل - سکنه ۱۰۰ - شیعه - فارسی بلوچی .
آب از رودخانه هیرمند - محصول غلات - شغل زراعت - راه مالرو .

چنگ شور - Gang-cur - ده از بخش پشت آب شهرستان زابل .

۱۸ك شمال باختری بنجار - ۱۲ك راه فرعی ادیبی به زابل - جلگه - گرم معتدل - سکنه ۱۱۸ - شیعه - فارسی بلوچی .

آب از رودخانه هیرمند - محصول غلات لبنیات - شغل زراعت گله داری کلیم کرباس بافی - راه مالرو .

چنگ مرغان - Gang-morqân - ده از بخش شیب آب شهرستان زابل .

۱۳ك شمال باختری سکوه - ۳ك شوشه زاهدان به زابل - جلگه - گرم معتدل - سکنه ۱۳۲ - شیعه سنی - فارسی بلوچی .

آب از رودخانه هیرمند - محصول غلات لبنیات - شغل زراعت گله داری - راه فرعی .

چوت - Çut - ده کوچکیست از دهستان با هو کلات بخش دشتیاری شهرستان چاه بهار .

۲۳ك خاور دشتیاری - کنار راه مالرو با هو کلات به رسیدن - سکنه ۴۵ نفر .

چوت آباد - Çut-âbâd - ده از بخش قصر قند شهرستان چاه بهار .

۱ك باختر قصر قند - ۱ك شمال راه فرعی قصر قند به نیکشهر کوهستانی - گرمسیر مالاریائی - سکنه ۲۰۰ - سنی - بلوچی .

آب از قنات - محصول غلات برنج خرما لبنیات - شغل زراعت گله داری - راه مالرو .

ساکنین از طایفه بلایمی هستند .

چوتو - Çutu - ده از دهستان نارومی بخش شیب آب شهرستان زابل .

۳۰ك خاور سکوه - نزدیک مرزا فغانستان .

جلگه - گرم معتدل - سکنه ۱۷۰ - شیعه سنی - فارسی بلوچی .

آب از رودخانه هیرمند - محصول غلات لبنیات - شغل زراعت گله داری راه مالرو .

چوچنو - ÇuÇenu - ده کوچکیست از دهستان بلورد بخش مرکزی شهرستان سیرجان .
۴۰ك خاور سعید آباد - ۲ك جنوب راه مالرو گلنا آباد بلورد - سکنه ۱۵ نفر .

مزارع قنات بزودرش جزء این ده است .
ساکنین از طایفه بیجاچی هستند .

چوچون - ÇuÇun - ده کوچکیست از دهستان تهرود بخش راین شهرستان بم .

۴۲ك جنوب خاوری راین - ۲ك شوشه بم بکرمان - سکنه ۳۰ نفر .

چوخانه - Çuxâne - ده از دهستان انگهران بخش کهنوج شهرستان جیرفت .

۲۵۰ك جنوب کهنوج - ۷ك جنوب راه مالرو انگهران - بیابان کوهستانی - گرمسیر - سکنه ۸۰ - شیعه - فارسی .

آب از رودخانه - محصول خرما - شغل زراعت - راه مالرو .

چوران تنگ - Çurân-tang - ده کوچکی است از دهستان بم پشت بخش مرکزی شهرستان سراوان .

۵۹ك جنوب خاوری سراوان - ۳۲ك جنوب راه فرعی کوهک به سراوان - سکنه ۳۵ نفر .

چو کالکی - Çukâlki - ده کوچکیست از دهستان تین بخش میرجاوه شهرستان زاهدان .

۳۸ك جنوب باختری میرجاوه - ۱۵ك باختر راه فرعی میرجاوه به خاش - سکنه ۴۵ نفر .

چوکت - Çukat - ده از دهستان میرعبدی بخش دشتیاری شهرستان چاه بهار .

۱۵ك باختر دشتیاری - کنار راه مالرو دشتیاری به وج .

جلگه - گرمسیر مالاریائی - سکنه ۲۵۰ - سنی - بلوچی .

آب از باران - محصول حبوبات لبنیات ذرت غلات - شغل زراعت گله داری - راه مالرو - ساکنین از طایفه سردار زامی هستند .

چوگات - Çugât - ده از دهستان میرعبدی بخش دشتیاری شهرستان چاه بهار .

۱۵ك باختر دشتیاری - کنار راه مالرو دشتیاری به وج .

جلگه - گرمسیر مالاریائی - سکنه ۲۵۰ - سنی - بلوچی .

آب از باران - محصول حبوبات ذرت لبنیات - شغل زراعت گله داری راه مالرو - ساکنین از طایفه سردار زامی هستند .

چوگاہ - Çugâh - ده از دهستان دلاور بخش دشتیاری شهرستان چاه بهار .

۳۱ك شمال دشتیاری - کنارراه مالرو قصرقند به دج .

جلگه - گرمسیرمالاریائی - سکنه ۲۵۰ - سنی - بلوچی .

آب باران و چاه - محصول زرت حبوبات لبنیات - شغل زراعت

کله دازی - راه مالرو - ساکنین ازطایفه سردارزائی هستند .

چون زان - Gun-zân - ده کوچکیست از دهستان بم پشت

بخش مرکزی شهرستان سراوان .

۸۳ك جنوب خاوری سراوان - نزدیک مرز پاکستان .

سکنه ۵ خانوار .

چهار باغ - Şahâr-bâq - ده از دهستان رودآب بخش

فهرج شهرستان بم .

۲۵ك جنوب باختری فهرج - ۸ك جنوب شوسه بم به زاهدان .

جلگه - گرمسیرمالاریائی - سکنه ۵۲۱ - شیعه - فارسی .

آب ازقنات - محصول غلات خرماحنا - شغل زراعت - راه فرعی

پاسگاه ژاندارمری ویک دبستان دارد .

چهاردیوار - Şahâr-divâr - ده کوچکیست از دهستان

هنزا بخش ساردومیه شهرستان جیرفت .

۳۰ك شمال باختری ساردومیه - ۱۴ك شمال راه مالرو بافت

ساردومیه - سکنه ۸ نفر .

چهار طاق - Şahâr-tâq - ده از دهستان ده تازیان بخش

مشیز شهرستان سیرجان .

۹۰ك جنوب خاوری مشیز - سر راه مالرو سیریک - سار دومیه

کوهستانی - سردسیر - سکنه ۱۵۵ - شیعه - فارسی .

آب از رودخانه - محصول غلات حبوبات - شغل زراعت - راه مالرو .

چهارطاق - ده از دهستان گوغر بخش بافت شهرستان سیرجان

۴۰ك شمال باختری بافت - سر راه مالرو گوغر - بیدخوان

کوهستانی - سردسیر - سکنه ۵۱۹ - شیعه - فارسی .

آب از چشمه - محصول غلات حبوبات - شغل زراعت - راه مالرو .

مزارع سردان - دری کومیه و نهنگ جزء این ده است .

چهارفرسخ - Şahâr-farsax - نام یکی از دهستانهای

بخش شهداد شهرستان کرمان در باختر شهداد واقع و حدود آن

بشرح زیر است .

از شمال بدهستان حرجند از خاور بدهستان حومه شهداد از جنوب

بدهستان سیرج از باختر بدهستان حرجند و درختگان .

وضع طبیعی کوهستانی - هوای گرم مالاریائی - محصولات عمده

خرما غلات - شغل زراعت مکاری - زبان فارسی مذهب شیعه

راه مالرو - این دهستان از ۱۹ آبادی تشکیل شده و جمعیت آن

۱۲۵۷ نفر .

چهارکشت - Şahâr-kect - ده از دهستان گوغر بخش

بافت شهرستان سیرجان .

۳۲ك شمال باختری بافت - ۳ك شمال خاوری گوغر .

کوهستانی - سردسیر - سکنه ۵۰ - شیعه - فارسی .

آب از قنات چشمه - محصول غلات حبوبات - شغل زراعت صنایع

دستی قالی بافی بدون نقشه - راه مالرو .

ساکنین از طایفه آقا جانلو هستند .

چهارکهن - Şahâr-kahn - ده کوچکی است از دهستان

حشون بخش بافت شهرستان سیرجان .

۳۰ك باختر بافت - ۴ك جنوب راه فرعی بافت - سیرجان .

سکنه ۲۰ نفر .

چهرن - çehron - ده از دهستان رابسر بخش بافت

شهرستان سیرجان .

۴۸ك خاور بافت - سر راه مالرو لاله زار - رابسر .

کوهستانی - سردسیر - سکنه ۱۲۰ - شیعه - فارسی .

آب از چشمه - محصول غلات حبوبات - شغل زراعت - راه مالرو

چهک - Şahak - ده از بخش زابلی شهرستان سراوان .

۸ك شمال باختری زابلی - کنارراه مالرو زابلی به ایرانشهر .

جلگه - گرمسیرمالاریائی - سکنه ۱۰۰ - سنی - بلوچی .

آب از چشمه - محصول خرما زرت غلات - شغل زراعت - راه مالرو

چهک - ده از دهستان لادیز بخش میرجاوه شهرستان زاهدان .

۱۵ك جنوب میرجاوه - ۸ك جنوب راه فرعی میرجاوه به خاش .

جلگه - گرمسیرمالاریائی - سکنه ۱۵۹ - سنی - بلوچی .

آب از قنات - محصول غلات پنبه لبنیات - شغل زراعت کله داری

راه فرعی - از طایفه ریگی هستند .

چهل تخم - Şehel-toxm - ده از دهستان حومه بخش

مرکزی شهرستان بم .

۲ك شمال باختری بم - ۴ك شمال شوسه کرمان به بم .

جلگه - گرمسیر - سکنه ۴۷۰ - شیعه - فارسی .

آب از قنات - محصول غلات خرما - شغل زراعت - راه فرعی .

چهل تخم - ده از دهستان پشت رود بخش فهرج شهرستان بم .

۲۵ك باختر فهرج - ۲ك شوسه بم به زاهدان .

جلگه - گرمسیرمالاریائی - سکنه ۶۵ - شیعه - فارسی .

آب از قنات - محصول غلات خرما حنا - شغل زراعت - راه فرعی

چهل منی - Şehel-mani - ده از دهستان قلعه گنج بخش

کهنوج شهرستان جیرفت .

۵۴ك جنوب کهنوج - کنار رودخانه هلیل .

جلگه - گرمسیر مالاریائی - سکنه ۱۶۰ - شیعه - فارسی .

آب از رودخانه هلیل - محصول غلات - شغل زراعت - راه مالرو

چهو - Şehu - ده از بخش قشم شهرستان بندرعباس .

۱۰۳ك باختر قشم - سر راه مال رو قشم - با سیدو .

جلگه - گرمسیرمالاریائی - سکنه ۱۹۵ - شیعه - فارسی .

آب از چاه و باران - محصول غلات - شغل زراعت عیدماهی -
راه مالرو .

چیت بند - Çit-band - ده از بخش میان کنگی شهرستان
زابل .

۱۰ ک شمال باختری ده دوست محمد - نزدیک مسرزا فغانستان
جلگه - گرم معتدل - سکنه ۱۶۶ - شیعه سنی - فارسی بلوچی .

آب از رودخانه هیرمند - محصول غلات - شغل زراعت - راه مالرو .
چیده سر - Çide-sar - ده کوچکیست از دهستان نازیل بخش
خاش شهرستان زاهدان .

۶۶ ک شمال باختری خاش - ۱ ک شوسه زاهدان بخاش
سکنه ۴۵ نفر .

چیرم آباد - Çirom-âbâd - ده از دهستان رودخانه بخش
میناب شهرستان بندرعباس .

۹۵ ک شمال میناب - سرراه مالرو میناب - گلاشکرد .
کوهستانی - گرمسیر - سکنه ۳۰۰ - شیعه - فارسی .

آب از رودخانه - محصول خرما - شغل زراعت - راه مال رو .
مزارع آبدونی - مورکی جزء این ده است .

چیری نان - Çiri-nân - ده از دهستان دلاور بخش دشتیاری
شهرستان چاه بهار .

۱۶ ک باختر دشتیاری - کنار راه مال رود دشتیاری بدج .
جلگه - گرمسیر مالاریائی - سکنه ۳۰۰ - سنی - بلوچی .

آب باران - محصول غلات ذرت لبنیات - شغل زراعت گله داری
راه مالرو - از صایقه سردارزایی هستند .

چیکرو - Çikru - ده از بخش زابلی شهرستان سراوان .
۱۵ ک جنوب باختری زابلی - کنار راه مال روسوران بایران شهر .

جلگه - گرمسیر مالاریائی - سکنه ۱۰۰ - سنی - بلوچی .
آب از قنات - محصول غلات خرما ذرت - شغل زراعت .

راه مال رو .

چیکرد - Çigerd - ده از بخش جالق شهرستان سراوان .

۶ ک جنوب خاوری جالق - ۳ ک خاور راه فرعی جالق بسراوان .
جلگه - گرمسیر مالاریائی - سکنه ۵۰۶ - سنی - بلوچی فارسی .

آب از قنات - محصول غلات خرما - شغل زراعت - راه فرعی .

چیکرد - Çigerd - ده از دهستان مرکزی بخش حومه شهرستان سراوان .
۶ ک جنوب خاوری سراوان - ۳ ک باختر راه فرعی سراوان به
جالق .

جلگه - گرمسیر مالاریائی - سکنه ۱۵۰ - سنی - بلوچی .

آب از قنات - محصول غلات خرما ذرت - شغل زراعت - راه
مال رو .

چیلکی - Çilki - ده کوچکی است از دهستان رودخانه بخش
میناب شهرستان بندرعباس .

۹۴ ک شمال میناب - ۷ ک باختر راه مال رو گلاشکرد - میناب
سکنه ۳۰ نفر .

چپاه سر - Çile-sar - ده کوچکی است از دهستان باهو کلات

بخش دشتیاری شهرستان چاه بهار .

۲۸ ک جنوب خاوری دشتیاری - کنار راه مالرو دلگان بکواتر .
سکنه ۳۰ نفر .

ح

ح - ۱

- ۱۸ ك باختر میناب - سر راه فرعی میناب - بندر عباس - جلگه - گرمسیر مالاریائی - سکنه ۳۵۰ - شیعه - فارسی - آب از رودخانه - محصول خرما مرکبات - شغل زراعت مکاری راه فرعی - مزرعه دودو جزء این ده است -
- حاجی آباد** - ده از دهستان زنکی آباد بخش مرکزی شهرستان کرمان -
- ۲ ك باختر کرمان - ۴ ك شمال راه فرعی زرند - کرمان - جلگه - معتدل - سکنه ۲۸۵ - شیعه - فارسی - آب از قنات - محصول غلات - شغل زراعت پبله وری - راه مالرو -
- حاجی آباد** - ده از دهستان گاوکان بخش جبال بارز شهرستان جیرفت -
- ۱۰۰ ك جنوب خاوری مسکون - سر راه مالرو سبزواران - کروش - جلگه - گرمسیر - سکنه ۲۵۰ - شیعه - فارسی - آب از قنات - محصول خرما غلات - شغل زراعت - راه فرعی به شوسه دارد -
- حاجی آباد** - ده از دهستان رودآب بخش فهرج شهرستان بم -
- ۴۲ ك باختر فهرج - کنار راه فرعی کروش به بم - جلگه - گرمسیر مالاریائی - سکنه ۱۱۵ - شیعه - فارسی - آب از قنات - محصول غلات خرما چنابنه - شغل زراعت - راه فرعی
- حاجی آباد** - ده کوچکی است از دهستان قلعه گنج بخش کهنوج شهرستان جیرفت -
- ۷۲ ك جنوب کهنوج - ۴ ك باختر راه مالرو مارز - کهنوج - سکنه ۳۰ نفر -
- حاجی آباد** - ده کوچکی است از دهستان نداد بخش کهنوج شهرستان جیرفت -
- ۱۲۰ ك شمال خاوری کهنوج - ۴ ك باختر راه مالرو ریگان - کهنوج جلگه - گرمسیر - سکنه ۳۰ نفر -
- حاجی آباد** - ده کوچکیست از دهستان کوهستان بخش راورد شهرستان کرمان -
- ۸۷ ك شمال باختری راورد - ۳۵ ك شمال راه فرعی راورد به کرمان - سکنه ۲۰ نفر -

ح - ۱

- حاجات** - *hâjât* - ده کوچکی است از دهستان سرمشک بخش ساردویی شهرستان جیرفت -
- ۴۵ ك شمال باختری ساردویی - ۱۰ ك شمال راه مالرو بافت - ساردویی - سکنه يك خانوار -
- حاج بویه** - *hâj buiyye* - ده از دهستان ده تازیان بخش مشیز شهرستان سیرجان -
- ۱۱۰ ك جنوب خاوری مشیز - سر راه مالرو رابر کرمان - سکنه ۸ نفر -
- حاج کاکا** - *hâj-kâkâ* - ده از دهستان حومه بخش مشیز شهرستان سیرجان -
- ۲۵ ك جنوب باختری مشیز - سر راه مالرو تکیه - مشیز - کوهستانی - سردسیر - سکنه ۲۷۳ - شیعه - فارسی - آب از قنات - محصول غلات حبوبات - شغل زراعت - راه مالرو -
- حاجوک** - *hâjuk* - ده از بخش پشت آب شهرستان زابل -
- ۱۲ ك شمال بنجار - ۷ ك راه مالرو جلال آباد به زابل - جلگه - گرم معتدل - سکنه ۱۱۲۰ - شیعه - فارسی بلوچی - آب از رودخانه هیرمند - محصول غلات لبنیات - شغل زراعت کله داری گلیم کرباس بافی - راه مالرو -
- حاجی آباد** - *hâji-âbâd* - ده از دهستان دراکاه بخش مرکزی شهرستان بندر عباس -
- ۱۹۸ ك شمال بندر عباس - سر راه شوسه کرمان - بندر عباس - جلگه - گرمسیر - سکنه ۸۵۸ - شیعه - فارسی - آب از رودخانه - محصول غلات خرما - شغل زراعت - راه شوسه - اداره دارائی - گروهان ژاندارمری - فرهنگ - بست تلگراف بی سیم - دبستان دارد -
- حاجی آباد** - ده از بخش پشت آب شهرستان زابل -
- ۹ ك شمال خاوری بنجار - کنار راه مالرو جلال آباد به زابل - جلگه - گرم معتدل - سکنه ۳۸۰ - شیعه - فارسی بلوچی - آب از رودخانه هیرمند - محصول غلات لبنیات - شغل زراعت کله داری - کرباس بافی - راه مالرو -
- حاجی آباد** - ده از دهستان پایین شهر بخش میناب شهرستان بندر عباس -

حاجی آباد - ده کوچکیست از دهستان نوق شهرستان رفسنجان ۶۸ ک شمال باختری رفسنجان - کنار راه مالرو رفسنجان به بافق سکنه ۳ خانوار .

حاجی آباد کبوترخان - *hâji-âbâd-kabutarxân* ده کوچکیست از حومه خاوری شهرستان رفسنجان .

۴۵ ک جنوب خاوری رفسنجان - نزدیک شوسه رفسنجان بکرمان سکنه ۱۶ نفر .

حاجی آباد منگی - *hâji-âbâd-maleki* - ده از بخش میان کنگی شهرستان زابل .

۱۲ ک جنوب باختری ده دوست محمد - کنار راه مالرو ده دوست محمد به زابل .

جلگه - گرم معتدل - سکنه ۲۶۲ - شیعه سنی - بلوچی .
آب از رودخانه هیرمند - محصول غلات لبنیات - شغل زراعت گله داری - راه مالرو

حاجی آباد ولیمحمد

hâji-âbâd-vali-mohammad

ده از دهستان ریگان بخش فهرج شهرستان بم .
۲۸ ک جنوب خاوری فهرج - ۴ ک شمال راه فرعی بم-ریگان جلگه - گرمسیر مالاریائی - سکنه ۹۸ - شیعه - فارسی .

آب از قنات - محصول غلات خنارما - شغل زراعت - راه فرعی .
حاجی صفر - *hâji-safar* - ده از بخش شیب آب شهرستان زابل .

۲۸ ک شمال سکوه - ۵ ک خاور شوسه زاهدان به زابل .
جلگه - گرم معتدل - سکنه ۱۳۸ - شیعه سنی - فارسی بلوچی .
آب از رودخانه هیرمند - محصول غلات لبنیات - شغل زراعت گله داری راه مالرو .

حاجی آقائی - *hâji-aqâi* - ده از بخش پشت آب شهرستان زابل .

۸ ک شمال خاوری بنجار - ۱ ک راه مالرو جلال آباد بزابل .
جلگه - گرم معتدل - سکنه ۵۰۰ - شیعه - فارسی بلوچی .
آب از رودخانه هیرمند - غلات لبنیات - شغل زراعت گله داری - کرباس بافی - راه مالرو .

حاجی خادمی - *hâji-xâdemi* - ده از دهستان شهوار بخش میناب شهرستان بندرعباس

۱۲ ک شمال میناب . ۲ ک باختر راه فرعی میناب - کهنوج .
جلگه - گرمسیر - سکنه ۴۰۰ - شیعه - فارسی .
آب از رودخانه - محصول خرما - شغل زراعت - راه مالرو .

مزارع توکهور - شیخ حسین و کناران جزء این ده است .
حاجی عباس - *hâji-abbâs* - ده کوچکیست از دهستان شهوار بخش میناب شهرستان بندرعباس .

۸ ک شمال میناب - ۳ ک باختر راه فرعی کهنوج - میناب .
جلگه - گرمسیر مالاریائی - سکنه ۵۰ - شیعه - فارسی .

آب از رودخانه - محصول خرما مرکبات - شغل زراعت - راه مالرو .
حاجی لنگ - *hâji-lang* - ده از بخش میان کنگی شهرستان زابل .

۳ ک جنوب باختری ده دوست محمد - ۱ ک جنوب راه مالرو ده دوست محمد بزابل .

جلگه - گرم معتدل - سکنه ۶۰ - شیعه سنی - فارسی - بلوچی .
آب از رودخانه هیرمند - محصول غلات - شغل زراعت - راه مال رو .

حاجی یوسفی - *hâji-yusefi* - ده کوچکیست از دهستان سیاه کوه بخش بافت شهرستان سیرجان .
۹۲ ک جنوب خاوری بافت - ۶ ک جنوب راه مالرو اسفندقه - ده سرد - سکنه ۹ نفر .

حاجیات - *hâhobât* - ده کوچکیست از بخش ساردویی شهرستان جیرفت .

۱۲ ک جنوب باختری ساردویی - ۵ ک جنوب راه مالرو ساردویی بافت - سکنه ۲۰ نفر .

حافظ آباد - *hâfez-âbâd* - ده کوچکیست از دهستان زنگی آباد بخش مرکزی شهرستان کرمان .
۱۸ ک شمال باختری کرمان - ۳ ک شمال راه فرعی کرمان - زرنده سکنه ۲۲ نفر .

حبش آباد - *habac-âbâd* - ده از دهستان لادیزب بخش میرجاوه شهرستان زاهدان .

۱۶ ک جنوب باختری میرجاوه - کنار راه فرعی میرجاوه بخش جلگه - گرمسیر - سکنه ۱۰۰ - سنی - بلوچی .
آب از قنات - محصول غلات ذرت پنبه لبنیات - شغل زراعت گله داری راه فرعی - ساکنین از طایفه ریگی هستند .

حتکن - *hotkan* - نام یکی از دهستان های بخش زرنده شهرستان کرمان است .

محدود است از شمال بیخس راور از خاور بدنهستان حرجنه از جنوب بدنهستان حومه زرنده از باختر بدنهستان سربان .

کوهستانی هوا سرد سیر آب از چشمه ها و قنات مشروب میشود از ۳۸ آبادی بزرگ و کوچک تشکیل شده و در حدود ۵ هزار نفر سکنه دارد مذهب ساکنین مسلمان شیعه زبان مادری فارسی است .
قراء مهم آن خانوک قطرود است .

اکثر راه دهستان مالرو صعب العبور و یک راه مالرو مهم که از جلگه زرنده از روی خانوک بطرف راور امتداد دارد - مرکز دهستان قریه حتکن است .

محصولات عمده حبوبات تریاک - صنایع دستی قالی بافی با نقشه

حتکن - ده مرکز دهستان حتکن بخش زرند شهرستان کرمان .
 ۵۲ ک شمال خاوری زرند - سر راه مالرو خانوک - راور .
 کوهستانی - سردسیر - سکنه ۵۰۰ - شیعه - فارسی .
 آب از چشمه - محصول غلات حبوبات میوجات اشجار - شغل زراعت
 مال داری - صنایع دستی قالی بافی با نقشه - راه مالرو .
حجت آباد - **hojjat-âbâd** - ده از دهستان رود آب
 بخش فهرج شهرستان بم .
 ۴۱ ک جنوب باختری فهرج - کنار راه فرعی بم بکروک .
 جلگه - گرمسیر مالاریائی - سکنه ۳۴۸ - شیعه - فارسی .
 آب از قنات - محصول غلات خرما لبنیات - شغل زراعت گله
 داری - راه فرعی .
حجت آباد - ده از دهستان کشکومیه شهرستان رفسنجان .
 ۵۰ ک شمال باختری رفسنجان - ۹ ک خاوری شوسه رفسنجان
 به یزد .
 جلگه - سردسیر - سکنه ۲۰۰ - شیعه - فارسی .
 آب از قنات - محصول لبنیات پسته پنبه - شغل زراعت گله داری .
 راه فرعی .
حجت آباد - ده کوچکی است از بخش شهداد شهرستان کرمان .
 ۲۲ ک خاور شهداد - سر راه مال روکشیت - دهو .
 سکنه ۴۰ نفر .
حجت آباد - ده کوچکی است از دهستان درختگان بخش مرکزی
 شهرستان کرمان .
 ۳۵ ک شمال خاوری کرمان - ۴ ک جنوب راه مال - روشهداد -
 کرمان - سکنه ۲۶ نفر .
حجت آباد - ده کوچکی است از دهستان سبزواران بخش مرکزی
 شهرستان جیرفت .
 ۱۵ ک جنوب خاوری سبزواران - ۲ ک جنوب راه فرعی سبزواران
 غیر آباد - سکنه ۴۵ نفر .
حجت آباد - ده کوچکی است از دهستان نون شهرستان رفسنجان
 ۷۹ ک شمال باختری رفسنجان - کنار راه مالور رفسنجان بافق .
 سکنه ۲ خانوار .
حجت آباد - ده کوچکی است از دهستان حومه بخش زرند
 شهرستان کرمان .
 ۱۵ ک شمال باختر زرند - ۲ ک جنوب راه مالرو زرند - بافق
 سکنه ۵ نفر .
حجگویییه - **hajguiyye** - ده کوچکی است از دهستان
 خانمان شهرستان رفسنجان .
 ۳۷ ک خاور رفسنجان - ۱۵ ک شمال شوسه رفسنجان بکرمان .
 سکنه ۱۵ نفر .
حداعان - **hadâgân** - ده کوچکی است از دهستان ایرانندگان
 بخش خاش شهرستان زاهدان .

۷۱ ک جنوب خاش - ۲۱ ک خاوری شوسه ایران شهر بخش .
 سکنه ۴۰ نفر .
حرجند - **horjond** - نام یکی از دهستانهای بخش مرکزی
 شهرستان کرمان .
 این دهستان در شمال شهر کرمان واقع و حدود آن به شرح
 زیر است .
 از شمال بیخش راور از خاور بیخش شهداد از جنوب دهستان درختگان
 از باختر دهستان زنگی آباد و حتکن .
 منطقه ایست کوهستانی و دامنه - هوا سردسیر دورودخانه در این
 دهستان جاریست یکی از مرکز دهستان - بخاور بطرف شهداد و
 دیگری از مرکز بطرف جنوب باختری جاری و به اراضی چترود
 منتهی میشود - محصولات عمده حبوبات تریاک سیب زمینی
 میوهجات - انار آن بخوبی مشهور است - شغل زراعت مکاری صنایع
 دستی قالی بافی با نقشه - زبان فارسی مذهب شیعه راه فرعی راور
 از این دهستان میگذرد .
 این دهستان از ۱۳۵ آبادی بزرگ و کوچک تشکیل شده جمعیت آن
 در حدود ۵ هزارهشتمصد نفر است مرکز دهستان قریه حرجند و قراء
 مهم آن بشرح زیر است .
 چترود - سردر - ده زیار - سر آسیابشش - هوتک - معدن زغال
 سنگ اخیراً در این دهستان کشف شده است .
حرجند - ده مرکز دهستان حرجند بخش مرکزی شهرستان
 کرمان .
 ۸۵ ک شمال کرمان - سر راه مالرو شهداد - راور .
 کوهستانی - سردسیر - سکنه ۸۷۰ - شیعه - فارسی .
 آب از رشته قنات - محصول غلات حبوبات تریاک - شغل زراعت
 صنایع دستی قالی بافی با نقشه راه مالرو - دبستان دارد .
حرجندی - **horjondi** - ده کوچکی است از دهستان حرجند
 بخش مرکزی شهرستان کرمان .
 ۸۵ ک شمال باختری کرمان - ۳ ک راه مال رو - شاهزاده
 محید - سکنه ۴۰ نفر .
حرمک - **hormak** - ده از بخش نصرت آباد شهرستان
 زاهدان .
 ۸۷ ک شمال خاوری نصرت آباد - کنار شوسه زاهدان بشهد .
 دامنه کوهستانی - گرمسیر مالاریائی - سکنه ۸۲۰ - سنی - بلوچی
 آب از چشمه - محصول غلات لبنیات - شغل زراعت گله داری .
 راه شوسه .
حرمک - ده کوچکی است از دهستان کشیت بخش شهداد شهرستان
 کرمان .
 ۱۳۰ ک جنوب خاوری شهداد - سر راه مالرو دارزین - نسک
 سکنه ۱۵ نفر .

حرمك الا - hormak-bâlâ - ده کوچکیست از دهستان لادیز بخش میرجاوه شهرستان زاهدان .

۱۶ك جنوب میرجاوه - ۵ك جنوب راه فرعی میرجاوه بخش - سکنه ۴۵ نفر .

حرمك پائین - hormak-pâin - ده از دهستان لادیز بخش میرجاوه شهرستان زاهدان .

۱۵ك جنوب میرجاوه - ۷ك جنوب راه فرعی میرجاوه بخش .

جلگه - گرمسیر - سکنه ۱۰۰ - شیعه - بلوچی .

آب از قنات - محصول غلات زرت لبنیات - شغل زراعت گله داری راه مالرو - ساکنین از طایفه ریگی هستند .

حسن آباد - hasan-âbâd - ده از بخش بافت شهرستان سیرجان .

۲ك جنوب بافت - ۱ك جنوب راه فرعی بافت - سیرجان .

جلگه - سردسیر - سکنه ۴۸۹ - شیعه - فارسی .

آب از رودخانه وچشمه - محصول غلات حبوبات تریاک - شغل زراعت راه فرعی .

حسن آباد - ده از بخش پشت آب شهرستان زابل

۱۴ك شمال خاوری بنجار - ۸ك راه مالروده دوست محمد به زابل .

جلگه - گرم معتدل - سکنه ۴۱۳ - شیعه - فارسی بلوچی .

آب از رودخانه هیرمند - محصول غلات صیفی لبنیات - شغل زراعت گله داری - گلیم کرباس بافی - راه مالرو .

حسن آباد - ده از دهستان حومه باختری شهرستان رفسنجان .

۱۲ك شمال باختری رفسنجان - ۶ك شمال شوشه رفسنجان - یزد .

جلگه - سردسیر - سکنه ۲۷۰ - شیعه - فارسی .

آب از قنات - محصول غلات پسته پنبه - شغل زراعت گله داری - راه فرعی دبستان دارد .

حسن آباد - ده از دهستان بخش خاش شهرستان زاهدان

۱ك جنوب خاش - کنار شوشه سروان به خاش .

جلگه - گرمسیر - سکنه ۲۰۰ - شیعه سنی - فارسی بلوچی .

آب از قنات - محصول غلات لبنیات پنبه - شغل زراعت گله داری راه شوشه .

حسن آباد - ده از دهستان حومه بخش زرنده شهرستان کرمان .

۱۲ك جنوب زرنده - ۴ك شمال راه مالرو زرنده - رفسنجان .

جلگه - معتدل - سکنه ۱۷۸ - شیعه - فارسی .

آب از قنات - محصول پسته پنبه حبوبات تریاک - شغل زراعت راه مالرو .

حسن آباد - ده از دهستان نون شهرستان رفسنجان .

۸۵ك شمال باختری رفسنجان - کنار راه مالرو رفسنجان بافق .

جلگه - سردسیر - سکنه ۱۶۱ - شیعه - فارسی .

آب از قنات - محصول غلات پسته پنبه - شغل زراعت - گلیم کرباس بافی - راه فرعی .

حسن آباد - ده از دهستان ده بالا بخش خاش شهرستان زاهدان .

۲۵ك خاور خاش - ۷ك جنوب راه فرعی گزوه به خاش .

جلگه - گرمسیر معتدل - سکنه ۱۵۰ - شیعه سنی - فارسی بلوچی .

آب از قنات - محصول غلات لبنیات پنبه - شغل زراعت گله داری - راه فرعی - از طایفه شهنازی هستند .

حسن آباد - ده از بخش پشت آب شهرستان زابل .

۱۷ك شمال بنجار - ۱۲ك راه مالرو جلال آباد - زابل .

جلگه - گرم معتدل - سکنه ۸۵ - شیعه - فارسی بلوچی .

آب از رودخانه هیرمند - غلات - شغل زراعت - کرباس بافی راه مالرو .

حسن آباد - ده از دهستان خانمان شهرستان رفسنجان .

۶۲ك خاور رفسنجان - ۱۲ك شمال شوشه رفسنجان به کرمان .

کوهستانی - سردسیر - سکنه ۶۷ - شیعه - فارسی .

آب از قنات - محصول غلات حبوبات لبنیات - شغل زراعت گله داری - راه فرعی .

حسن آباد - ده از دهستان کشکویه شهرستان رفسنجان .

۳۲ك شمال باختری رفسنجان - ۷ك خاور شوشه رفسنجان به یزد .

جلگه - سردسیر - سکنه ۵۸ - شیعه - فارسی .

آب از قنات - محصول غلات پسته پنبه - شغل زراعت - راه فرعی .

حسن آباد - ده از دهستان زید آباد بخش مرکزی شهرستان سیرجان .

۳۰ك شمال سعید آباد - ۲ك جنوب راه فرعی شهر بابک - سعید آباد .

جلگه - سردسیر - سکنه ۵۰ - شیعه - فارسی .

آب از قنات - محصول غلات حبوبات - شغل زراعت - راه مالرو .

حسن آباد - ده از دهستان چهار فرسخ بخش شهداد شهرستان کرمان .

۱۶ك جنوب باختر شهداد - سر راه مالرو شهداد - کرمان .

سکنه ۵۰ نفر .

حسن آباد - ده از دهستان قهستان بخش مرکزی شهرستان سیرجان .

۲۵ك شمال خاوری سعید آباد - یک راه شوشه کرمان - بندر عباس .

جلگه - سردسیر - سکنه ۵۰ - شیعه - فارسی .

آب از قنات - محصول غلات حبوبات - شغل زراعت - راه مالرو .

حسن آباد - ده کوچکی است از دهستان مسکون بخش جبال بارز شهرستان جیرفت .

۶ك شمال خاوری مسکون - سر راه شوشه بهم - سبزواران - سکنه ۲۵ نفر .

مزارع سرموران - افرانز - حسین آباد جزء این ده است .

حسن آباد - ده کوچکی است از دهستان سبزواران بخش مرکزی شهرستان جیرفت .

۱ ک جنوب سبزواران - سر راه فرعی کهنوج - سبزواران -
سکنه ۳۹ نفر .

حسن آباد - ده کوچکی است از دهستان زنگی آباد بخش مرکزی شهرستان کرمان .

۳۲ ک شمال باختری کرمان - ۲ ک خاور راه فرعی زرنده - کرمان
سکنه ۳۰ نفر .

حسن آباد - ده کوچکی است از دهستان سعید آباد بخش مرکزی شهرستان سیرجان .

۶ ک باختر سعید آباد - شمال راه مالرو ناصریه - سعید آباد
سکنه ۲۵ نفر .

حسن آباد - ده کوچکی است از دهستان حرجند بخش مرکزی شهرستان کرمان .

۷۰ ک شمال کرمان - ۲ ک باختر راه فرعی کرمان - راور .
سکنه ۲۵ نفر .

حسن آباد - ده کوچکی است از دهستان سبزواران بخش مرکزی شهرستان جیرفت .

۴۱ ک جنوب خاوری سبزواران - سر راه عمومی کهنوج دوساری
سکنه ۲۵ نفر .

حسن آباد - ده کوچکی است از دهستان جوشان بخش شهداد شهرستان کرمان .

۴۷ ک جنوب شهداد - سر راه مالرو گوک - سیرج - سکنه ۲۵ نفر .

حسن آباد - ده کوچکی است از دهستان زید آباد بخش مرکزی شهرستان سیرجان .

۲۴ ک شمال سعید آباد - سر راه مالرو زید آباد - خیر آباد .
سکنه ۲۵ نفر .

حسن آباد - ده کوچکی است از دهستان انار شهرستان رفسنجان .

۸۶ ک شمال باختری رفسنجان - ۵ ک خاور شوسه رفسنجان به بزد .
سکنه ۲۰ نفر .

حسن آباد - ده کوچکی است از دهستان ابراهیم آباد بخش مرکزی شهرستان سیرجان .

۱۶ ک جنوب سعید آباد - ۱ ک باختر راه شوسه بندر عباس - سیرجان
سکنه ۲۰ نفر .

حسن آباد - ده کوچکی است از دهستان فنوج بخش بیپور شهرستان ایرانشهر .

۹۵ ک جنوب باختری بیپور - کنار راه مالرو فنوج به مسکوتان
سکنه ۳ خانوار .

حسن آباد - ده کوچکی است از دهستان خانمان شهرستان رفسنجان .
۳۷ ک خاور رفسنجان - ۱۵ ک شمال شوسه رفسنجان بکرمان .
سکنه ۱۵ نفر .

حسن آباد - ده کوچکی است از بخش ماهان شهرستان کرمان .
۷ ک جنوب ماهان - ۷ ک شوسه کرمان - بم - سکنه ۱۵ نفر .

حسن آباد - ده کوچکی است از دهستان سعید آباد بخش مرکزی شهرستان سیرجان .

۷ ک جنوب سعید آباد - ۲ ک جنوب راه مالرو - طاهر آباد - سعید آباد
سکنه ۱۰ نفر .

حسن آباد - ده کوچکی است از دهستان گاوان بخش جبال بارز شهرستان جیرفت .

۱۰۰ ک جنوب خاوری مسکون - ۳۰ ک شمال راه مالرو کروک -
سبزواران - سکنه ۱۰ نفر .

حسن آباد - ده کوچکی است از دهستان مرغک بخش راین شهرستان بم .

۶۶ ک جنوب خاوری راین - ۶ ک خاوری شوسه جیرفت به بم .
سکنه ۲ خانوار .

حسن آباد داروئی - *hasan-âbâd-dârui* - ده از دهستان سبزواران بخش مرکزی شهرستان جیرفت .

۴۷ ک جنوب سبزواران - ۶ ک خاور راه فرعی سبزواران - گلاشکرد
جلگه - گرمسیر مالاریائی - سکنه ۹۶ - شیعه - فارسی .

آب از قنات - محصول غلات برنج خرما - شغل زراعت - راه مالرو

حسن آباد سرکار - *hasan-âbâd-sarkâr* - ده از بخش پشت آب شهرستان زابل .

۶ ک شمال بنجار - ۱ ک راه مالرو جلال آباد بزابل .
جلگه - گرم معتدل - سکنه ۴۱۳ - شیعه - فارسی بلوچی .

آب از رودخانه هیرمند - محصول غلات لبنیات - شغل زراعت گله داری
کریاس باغی - راه مالرو .

حسن آباد سرکو - *hasan-âbâd-sarku* - ده از دهستان سبزواران بخش مرکزی شهرستان جیرفت .

۳۵ ک جنوب خاوری سبزواران - ۱ ک راه فرعی سبزواران - کهنوج
جلگه - گرمسیر مالاریائی - سکنه ۶۳ - شیعه - فارسی .

آب از قنات - محصول غلات خرما - شغل زراعت - راه فرعی .

حسن آباد شاهزاده - *hasan-âbâd-câh-zâde* - ده از دهستان محمد آباد بخش مرکزی شهرستان سیرجان .

۱۰ ک شمال باختری سعید آباد - ۳ ک باختر راه فرعی زید آباد
سعید آباد .

جلگه - سردسیر - سکنه ۱۵۰ - شیعه - فارسی .
آب از قنات - محصول غلات حبوبات - شغل زراعت - راه مالرو .

حسن آباد ضرغام - hasan-âbâd-zarqâm - ده از

دهستان سبزواران بخش مرکزی شهرستان جیرفت .

۳۴ ک جنوب سبزواران - سرراه فرعی کهنوج - سبزواران .

جلگه - گرمسیر مالاریائی - سکنه ۱۴۱ - شیعه - فارسی .

آب از قنات محصول غلات برنج - شغل زراعت - راه مالرو

حسن آباد قنات نو - hasan-âbâd-qanât-now -

ده از دهستان اسفندقه بخش ساردویی شهرستان جیرفت .

۷۵ ک جنوب ساردویی - ۷ ک شمال راه فرعی بافت - اسفندقه .

جلگه - معتدل - سکنه ۴۵۰ - شیعه - فارسی .

آب از قنات - محصول غلات حبوبات تریاک .

شغل زراعت - راه مالرو .

حسن آباد کرگو - hasan-âbâd-kargu - ده از

دهستان سبزواران بخش مرکزی شهرستان جیرفت .

۳۵ ک جنوب سبزواران - ۳ ک خاوری راه فرعی سبزواران - کهنوج

جلگه - گرمسیر مالاریائی - سکنه ۹۹ - شیعه - فارسی .

آب از قنات - محصول غلات برنج - شغل زراعت راه مالرو .

حسن آباد گنبکی - hasan-âbâd-gonbaki - ده از

دهستان گنبکی بخش فهرج شهرستان بم .

۲۵ ک جنوب خاوری فهرج - ۱۰ ک راه فرعی بم بریکنان .

جلگه - گرمسیر مالاریائی - سکنه ۳۰۱ - شیعه - فارسی .

آب از قنات - محصول غلات لبنیات خانارما - شغل زراعت گله داری

راه فرعی .

حسن آباد هرندی - hasan-abâd-harandi - ده

کوچکیست از دهستان حومه غربی شهرستان رفسنجان .

۱۴ ک باختر رفسنجان - ۷ ک شمال شوشه رفسنجان به بزد

سکنه ۲۵ نفر .

حسن آقایی - hasan-âqâi - ده کوچکی است از بخش

ساردویی شهرستان جیرفت .

۱۲ ک جنوب باختری ساردویی - ۵ ک جنوب راه مالرو بافت -

ساردویی - سکنه ۲۵ نفر .

حسن لنگی - hasan-langi - ده از دهستان شیبیل بخش

مرکزی شهرستان بندرعباس .

۷۲ ک شمال خاوری بندرعباس - سرراه فرعی بندرعباس -

میناب .

جلگه - گرمسیر - سکنه ۸۰۴ - شیعه - فارسی .

آب از رودخانه - محصول خرما غلات - شغل زراعت - راه فرعی .

دبستان - پاسگاه ژاندارمری دارد .

حسنی - hasani - ده کوچکی است از دهستان سعیدآباد - بخش

مرکزی شهرستان سیرجان .

شمال سعیدآباد - سرراه سعیدآباد - زیدآباد .

جلگه - سردسیر - سکنه ۳۰۰ - شیعه - فارسی .

آب از قنات - محصول غلات میوه جات تریاک پنبه - شغل زراعت

راه شوشه - سربازخانه سیرجان نزدیک این ده واقع است .

حسینا - hoseynâ - ده از بخش شیب آب شهرستان زابل .

۱۹ ک باختر سکوه - ۱۴ ک شوشه زاهدان با زابل .

جلگه - گرم معتدل - سکنه ۱۱۴ - شیعه سنی - فارسی بلوچی .

آب از رودخانه هیرمند - محصول غلات - شغل زراعت - راه

مال رو .

حسین آباد - hoseyn-âbâd - ده از دهستان حومه بخش

ببپور شهرستان ایرانشهر .

۵ ک خاور ببپور - ۱ ک جنوب شوشه ایرانشهر به ببپور

جلگه - گرمسیر مالاریائی - سکنه ۲۵۰ - سنی - بلوچی .

آب رودخانه ببپور - محصول غلات زرت لبنیات - شغل زراعت

گله داری - راه مالرو .

حسین آباه - ده از دهستان ده تازیان بخش مشیز شهرستان

سیرجان .

۵۰ ک جنوب راه فرعی کرمان - ده تازیان .

جلگه - سردسیر - سکنه ۲۱۰ - شیعه - فارسی .

آب از قنات - محصول غلات حبوبات - شغل زراعت - راه فرعی .

حسین آباد - ده از دهستان گوغر بخش بافت شهرستان

سیرجان .

۳۵ ک شمال باختری بافت - سرراه مالرو گلناآباد - گوغر .

کوهستانی - سردسیر - سکنه ۱۷۵ - شیعه - فارسی .

آب از قنات چشمه - محصول غلات حبوبات - شغل زراعت مالداری

صنایع دستی قالی بافی بدون نقشه راه مالرو .

مزرعه باقرآباد جزء این ده است .

حسین آباد - ده از بخش پشت آب شهرستان زابل .

۱۷ ک شمال پنجار - ۱۲ ک راه مالرو جلال آباد به زابل .

جلگه - گرم معتدل - سکنه ۱۷۱ - شیعه - فارسی بلوچی .

آب از رودخانه هیرمند - محصول غلات لبنیات - شغل زراعت

گله داری - کرباس بافی - راه مالرو .

حسین آباد - ده از بخش شهداد شهرستان کرمان .

۵ ک شمال خاوری شهداد - سرراه مالرو شهداد - خراسان .

جلگه - گرمسیر - سکنه ۱۲۰ - شیعه - فارسی .

آب از قنات - محصول غلات خرما حنا مرکبات - شغل زراعت -

راه مالرو .

حسین آباد - ده از دهستان قهستان بخش مرکزی شهرستان

سیرجان .

۲۵ ک شمال خاوری سعیدآباد - سرراه شوشه کرمان - سیرجان

- جلگه - سردسیر - سکنه ۱۰۰ - شیعه - فارسی .
 آب از قنات - محصول غلات حبوبات - شغل زراعت - راه مال رو .
- حسین آباد** - ده از دهستان کشکویه شهرستان رفسنجان .
 ۴۰ ک شمال باختری رفسنجان - ۱۱ ک خاور شوسه رفسنجان به یزد .
- جلگه - سردسیر - سکنه ۱۰۰ - شیعه - فارسی .
 آب از قنات - محصول غلات بسته لبنیات پنجه - شغل زراعت گله داری راه فرعی .
- حسین آباد** - (سلطان آباد) - ده از دهستان سبزواران بخش مرکزی شهرستان جیرفت .
 ۲۵ ک جنوب خاوری سبزواران - کنار رودخانه هلیل .
- جلگه - گرمسیر مالاریائی - سکنه ۹۸ - شیعه - فارسی .
 آب از قنات - محصول غلات برنج - شغل زراعت - راه مال رو .
- حسین آباد** - ده از دهستان سیلویه بخش زرنند شهرستان کرمان .
 ۳۰ ک جنوب زرنند - ۱۴ ک خاوری زرنند رفسنجان .
- کوهستانی - سردسیر - سکنه ۹۴ - شیعه - فارسی .
 آب از قنات - محصول غلات حبوبات تریاک - شغل زراعت - راه مال رو .
- حسین آباد** - (محمدحسن خان) ده از دهستان سبزواران بخش مرکزی شهرستان جیرفت .
 ۱۰ ک جنوب خاوری سبزواران - ۳ ک خاور راه سبزواران - کهنوج .
- جلگه - گرمسیر مالاریائی - سکنه ۹۳ - شیعه - فارسی .
 آب از قنات - محصول غلات برنج - شغل زراعت - راه مال رو .
- حسین آباد** - ده از دهستان حومه بخش زرنند شهرستان کرمان .
 ۱ ک جنوب زرنند - سر راه فرعی زرنند - کرمان .
- جلگه - معتدل - سکنه ۹۰ - شیعه - فارسی .
 آب از قنات - محصول غلات پنجه - تریاک - شغل زراعت راه مال رو .
- حسین آباد** - ده از دهستان شیبیل بخش مرکزی شهرستان بندرعباس .
 ۶۵ ک شمال خاوری بندرعباس - ۲ ک جنوب راه فرعی - ماب بندرعباس .
- جلگه - گرمسیر - سکنه ۹۰ - شیعه - فارسی .
 آب از رودخانه - محصول خرما غلات - شغل زراعت - راه مال رو .
- حسین آباد** - ده از دهستان حتکن بخش زرنند شهرستان کرمان .

- ۷۰ ک شمال خاوری زرنند - سر راه مال رو چترود - راور .
 کوهستانی - سردسیر - سکنه ۶۰ - شیعه - فارسی .
- آب از قنات - محصول غلات حبوبات - شغل زراعت - راه مال رو .
حسین آباد - ده کوچکیست از دهستان کوهبنان بخش راور شهرستان کرمان .
- ۸۰ ک شمال باختری راور - ۳۵ ک شمال راه فرعی کوهبنان به راور - سکنه ۳۵ نفر .
- حسین آباد** - ده کوچکیست از دهستان کوهبنان بخش راور شهرستان کرمان .
 ۸۰ ک باختر راور - ۶ ک جنوب راه فرعی کوهبنان به یزد . سکنه ۲۰ نفر .
- حسین آباد** - ده کوچکیست از دهستان کوهبنان بخش راور شهرستان کرمان .
 ۵۰ ک شمال باختری راور - کنار راه فرعی راور به کوهبنان . سکنه ۲۰ نفر .
- حسن آباد** - ده کوچکی است از بخش شهداد شهرستان کرمان .
 ۲۲ ک شمال خاوری شهداد - سر راه مال رو کسیت - دهو . سکنه یک خانوار .
- حسین آباد** - ده کوچکی است از بخش شهداد شهرستان کرمان .
 ۱۷ ک خاور شهداد - سر راه مال رو کسیت - دهو . سکنه ۵ نفر .
- حسین آباد** - ده کوچکی است از دهستان درختگان بخش مرکزی شهرستان کرمان .
 ۱۸ ک شمال خاوری کرمان - ۳۰ ک خاور راه مال رو شهداد کرمان سکنه یک خانوار .
- حسین آباد** - ده کوچکی است از دهستان باغین بخش مرکزی شهرستان کرمان .
 ۳۰ ک جنوب باختری کرمان - ۱ ک شوسه کرمان تهران . سکنه ۵۰ نفر .
- حسین آباد** - ده کوچکی است از دهستان زنگی آباد بخش مرکزی شهرستان کرمان .
 ۳۰ ک جنوب باختری کرمان - ۶ ک جنوب راه فرعی زرنند - کرمان سکنه ۸ نفر .
- حسین آباد** - ده کوچکی است از دهستان زنگی آباد بخش مرکزی شهرستان کرمان .
 ۱۶ ک شمال باختری کرمان - سر راه فرعی زرنند کرمان . سکنه ۴۰ نفر .
- حسین آباد** - ده از دهستان کوشک بخش بافت شهرستان سیرجان .
 ۷۵ ک جنوب خاوری بافت - سر راه مال رو ده سرد - کوشک . سکنه ۳۱ نفر .

حسین آباد - ده کوچکی است از دهستان باورد بخش مرکزی شهرستان سیرجان .

۵۶ ک خاور سمید آباد - سر راه مالرو بلورد کمال آباد
سکنه ۱۸ نفر .

مزارع اکبر آباد - شفک - فریزن علیا - فریزن سفلی جزء این ده است .

ساکنین از طایفه بچاقچی هستند .

حسین آباد - ده کوچکی است از دهستان باورد بخش مرکزی شهرستان سیرجان .

۴۵ ک جنوب خاوری سمید آباد - ۵ ک جنوب بلورد - سکنه ۹ نفر
مزارع اصغر آباد - جیروئیه جزء این ده است .

حسین آباد - ده کوچکی است از دهستان سمید آباد - بخش مرکزی شهرستان سیرجان .

۱۰ ک باخر سمید آباد - سر راه مالرو کریم آباد - زید آباد -
سکنه ۲۰ نفر .

حسین آباد - ده کوچکی است از دهستان گارکان بخش جبال بارز شهرستان جیرفت .

۱۰۰ ک جنوب خاوری مسکون - ۲ ک جنوب راه مالروسبزواران
کروک - سکنه ۱۰ نفر .

حسین آباد - ده کوچکی است از دهستان مسکون بخش جبال بارز شهرستان جیرفت .

۱۵ ک خاوری مسکون - ۱۰ ک شمال راه دلفاورد - مسکون -
سکنه ۸ نفر .

حسین آباد - ده کوچکی است از دهستان گور بخش ساردوئیه شهرستان جیرفت .

۵۰ ک جنوب خاوری ساردوئیه - ۲ ک جنوب راه مالرو دارزین
سکنه ۲۱ نفر .

حسین آباد - ده کوچکی است از دهستان سروی - زن بخش ساردوئیه شهرستان جیرفت .

۱۵ ک جنوب خاوری ساردوئیه - سر راه مالرو جیرفت ساردوئیه -
سکنه ۷ نفر .

حسین آباد - ده کوچکی است از دهستان گروه بخش ساردوئیه شهرستان جیرفت .

۳۰ ک خاور ساردوئیه - سر راه فرعی ساردوئیه - راین سکنه ۲۰ نفر .

حسین آباد - ده کوچکی است از دهستان گروه بخش ساردوئیه شهرستان جیرفت .

۱۵ ک شمال خاوری ساردوئیه - ۴ ک خاور راه فرعی راین -
ساردوئیه - سکنه ۱۲ نفر .

حسین آباد - ده کوچکی است از دهستان گروه بخش ساردوئیه شهرستان جیرفت .

حسین آباد - ده کوچکی است از دهستان کدوشک بخش بافت شهرستان سیرجان .

۶۷ ک جنوب خاوری بافت - ۴ ک خاور راه فرعی بافت - اسفند قه
سکنه ۴ نفر .

حسین آباد - ده کوچکی است از دهستان دشت آب بخش بافت شهرستان سیرجان .

۲۶ ک جنوب بافت - سر راه مالرو بافت دشت آب
گوهستانی - سردسیر - سکنه ۲۵ نفر .

حسین آباد - ده کوچکی است از دهستان ارزوئیه بخش بافت شهرستان سیرجان .

۱۳۰ ک جنوب بافت - ۴ ک جنوب راه فرعی دولت آباد - علی آباد
سکنه ۲۰ نفر .

حسین آباد - ده کوچکی است از بخش نیکشهر شهرستان چاه بهار

۱۵ ک جنوب باختری نیکشهر - ۶ ک باخر شوسه چاه بهار به نیکشهر
سکنه ۴۵ نفر .

حسین آباد - ده کوچکی است از بخش نیکشهر شهرستان چاه بهار

۱۴ ک جنوب باختری نیکشهر - ۴ ک باخر شوسه چاه بهار به نیکشهر
سکنه ۴۵ نفر .

حسین آباد - ده کوچکی است از دهستان لادیز بخش میرجاوه شهرستان زاهدان .

۱۲ ک جنوب باختری میرجاوه - ۱ ک شمال راه فرعی میرجاوه به خاش
سکنه ۴۵ نفر .

حسین آباد - ده کوچکی است از دهستان تبین بخش میرجاوه شهرستان زاهدان

۵۱ ک جنوب باختری میرجاوه - ۵ ک خاور فرعی میرجاوه به خاش
سکنه ۴۵ نفر .

حسین آباد - ده کوچکی است از دهستان خانامان شهرستان رفسنجان

۵۵ ک خاور رفسنجان - ۱۳ ک شمال رفسنجان بکرمان
سکنه ۳۵ نفر .

حسین آباد - ده کوچکی است از دهستان سبزواران بخش مرکزی شهرستان جیرفت .

۱۸ ک جنوب سبزواران - کنار رودخانه هلیل - سکنه ۳۰ نفر .

حسین آباد - ده از دهستان زید آباد بخش مرکز شهرستان سیرجان .

۳۵ ک شمال سمید آباد - ۳ ک باخر زید آباد - خاتون آباد -
سکنه ۲۵ نفر .

حسین آباد - ده کوچکی است از دهستان ده تازیان بخش مشیز شهرستان سیرجان .

۶۵ ک خاور بردسیر - سر راه مالرو چهارطاق - ده تازیان
سکنه ۱۸ نفر .

حسین آباد آخوند - hoseyn-âbâd-âxund - ده از دهستان حومه بخش زرنده شهرستان کرمان .

۱۰ ک باخترزرنده - ۴ ک باخترراه مالرو زرنده - رفسنجان .
چلگه - معتدل - سکنه ۲۲۷ - شیعه - فارسی .
آب ازقنات - محصول غلات پسته حبوبات پنبه - شغل زراعت - راه مالرو .

حسین آباد ارجاس - hoseyn-âbâd-arjâs - ده کوچکیست از دهستان خانامان شهرستان رفسنجان .

۶۲ ک خاوررفسنجان - ۱۷ ک شمال شوسه رفسنجان بکرمان .
سکنه ۱۹ نفر .

حسین آباد امیر - hoseyn-âbâd-amir - ده ازدهستان ریگان بخش فهرج شهرستان بم .

۲۷ ک جنوب خاوری فهرج - ۱۵ ک شمال راه فرعی بم بریگان .
چلگه - گرمسیر - سکنه ۱۹۴ - شیعه - فارسی .

آب ازقنات - محصول غلات خرما حنا لبنیات - شغل زراعت گله داری - راه مالرو .

حسین آباد امین - hoseyn-âbâd-amin - ده کوچکی است ازدهستان انار شهرستان رفسنجان .

۸۱ ک شمال باختری رفسنجان - ۴ ک خاورشوسه رفسنجان به یزد .
سکنه ۴۰ نفر .

حسین آباد بالا - hoseyn-âbâd-bâlâ - ده ازدهستان نوق شهرستان رفسنجان .

۴۷ ک شمال باختری رفسنجان - کنار راه مالرو رفسنجان به بافق .
چلگه - سردسیر - سکنه ۱۲۰ - شیعه - فارسی .

آب ازقنات - محصول غلات پسته پنبه لبنیات - شغل زراعت گله داری گلیم کرباس بافی - راه مالرو .

حسین آباد برومند - hoseyn-âbâd-borumand - ده ازدهستان سبزواران بخش مرکزی شهرستان جیرفت .

۷ ک جنوب خاوری سبزواران - ۱ ک راه فرعی دوساری عنبرآباد .
چلگه - گرمسیر مالاریائی - سکنه ۶۳ - شیعه - فارسی .

آب از رودخانه هلیل - محصول غلات - شغل زراعت .
راه مالرو .

حسین آباد باوج - hoseyn-âbâd-baluj - ده کوچکی است ازدهستان بلورد بخش مرکزی شهرستان سیرجان .

۵۷ ک جنوب خاوری سعیدآباد - ۴ ک شمال راه فرعی بافت سیرجان .
سکنه ۱۲ نفر .

مزارع باب جهر - باباییگری - این ده است .

حسین آباد بهر آسمانی - hoseyn-âbâd-bahr-âsemâni

ده ازدهستان سبزواران بخش مرکزی شهرستان جیرفت .

۲۰ ک خاورساردویی - ۱۵ ک خاورراه فرعی راین - ساردویی .
سکنه ۴ نفر .

حسین آباد - hoseyn-âbâd - ده کوچکی است از بخش ساردویی شهرستان جیرفت .

۴ ک خاورساردویی - ۳ ک شمال راه مالرو بافت - ساردویی .
سکنه ۸ نفر .

حسین آباد - hoseyn-âbâd - ده مرکزدهستان قامه گنج بخش کهنوج شهرستان جیرفت .

۷۲ ک جنوب کهنوج - سرراه مالرو مارز - کهنوج - سکنه ۳۰ نفر .

حسین آباد - hoseyn-âbâd - ده کوچکی است ازدهستان منوجان بخش کهنوج شهرستان جیرفت .

۸۵ ک جنوب کهنوج - ۳ ک خاور فرعی کهنوج - میناب .
سکنه ۴۰ نفر .

حسین آباد - hoseyn-âbâd - ده کوچکی است ازدهستان منوجان بخش کهنوج شهرستان جیرفت .

۳۰ ک جنوب کهنوج - ۷ ک باخترراه فرعی کهنوج - میناب .
سکنه ۱۰ نفر .

حسین آباد - hoseyn-âbâd - ده کوچکی است ازدهستان دراگاه بخش سعادت آباد شهرستان بندرعباس .

۷۱ ک شمال حاجی آباد - ۳ ک خاورراه شوسه بندرعباس کرمان .
سکنه ۱۰ نفر .

حسین آباد - hoseyn-âbâd - ده کوچکی است از دهستان سیلوئی بخش زرنده شهرستان کرمان .

۳۸ ک جنوب زرنده - ۱۹ ک باخترراه مالرو زرنده - رفسنجان .
سکنه ۴ نفر .

حسین آباد آب باریکو - hoseyn-âbâd-âb-bâriku - ده کوچکی است ازدهستان زید آباد بخش مرکزی شهرستان سیرجان .

۳۰ ک شمال سعیدآباد - ۲ ک شمال خاوری زید آباد - سعادت آباد - سکنه ۲۰ نفر .

حسین آباد آبشور - hoseyn-âbâd-âb-cur - ده از دهستان گلبیکی بخش فهرج شهرستان بم .

۲۴ ک جنوب فهرج - ۳ ک راه فرعی بم بریگان .
چلگه - گرمسیر مالاریائی - سکنه ۵۰ - شیعه - فارسی .

آب ازقنات - محصول غلات حنا لبنیات - شغل زراعت گله داری راه فرعی .

حسین آباد آبشوروییه - hoseyn-âbâd-âb-curuiyye - ده کوچکی است ازدهستان تهرود بخش راین شهرستان بم .

۳۹ ک جنوب خاوری راین - ۱ ک شوسه بم بکرمان .
سکنه ۳ خانوار .

۱۲ك شمال خاوری رفسنجان - ۸ك شمال شوسه رفسنجان به یزد
سكنه ۴۵ نفر.

ح-مین آباد حسن - hoseyn-âbâd-hasan - ده اذهستان
سبزواران بخش مرکزی شهرستان جیرفت .
۳۰ك جنوب خاوری سبزواران - ۲ك راه فرعی سبزواران -
گلاشکرد .

جلگه - گرمسیر - مالاریائی - سکنه ۶۳ - شیعه - فارسی .
آب از قنات - محصول غلات - شغل زراعت - راه مالرو .

ح-مین آباد خان - hoseyn-âbâd-xân - ده اذهستان
زنگی آباد بخش مرکزی شهرستان کرمان .
۹ك جنوب باختری کرمان - سر راه فرعی کرمان - زرنده .
جلگه - معتدل - سکنه ۶۰ - شیعه - فارسی .
آب از قنات - محصول غلات بسته میوه جات - شغل زراعت .
راه فرعی .

ح-مین آباد خان - ده کوچکی است از دهستان حرچند بخش
مرکزی شهرستان کرمان .
۶۸ك شمال کرمان - سر راه فرعی چترود - راور .
سکنه يك خانوار .

ح-مین آباد خانه سرخ - hoseyn-âbâd-xâne-sorx -
ده کوچکی است اذهستان گور بخش ساردویی شهرستان جیرفت
۴۲ك جنوب خاوری ساردویی - سر راه مالرو جیرفت - ساردویی .
سکنه ۱۵ نفر .

ح-مین آباد درختی - hoseyn-âbâd-deraxti - ده از
دهستان پشت رود بخش فهرج شهرستان بم .

۲۰ك باختر فهرج - ۲ك جنوب شوسه زاهدان به بم .
جلگه - گرمسیر مالاریائی - سکنه ۸۱ - شیعه - فارسی .

آب از قنات - محصول غلات خنارما - شغل زراعت راه مالرو .

ح-مین آباد ده ظهیر - hoseyn-âbâd-deh-zahir -
ده کوچکی است اذهستان حومه باختری شهرستان رفسنجان .
۱۵ك جنوب باختر رفسنجان - ۴ك جنوب شوسه رفسنجان به یزد
سکنه ۳۰ نفر .

ح-مین آباد دهنو - hoseyn-âbâd-deh-now - ده
کوچکی است اذهستان نوق شهرستان رفسنجان .
۷۲ك شمال باختری رفسنجان - کنار مالرو رفسنجان به بافق
سکنه ۴۰ نفر .

ح-مین آباد دهنه - hoseyn-âbâd-dahne - ده کوچکی است
از دهستان خنارما شهرستان رفسنجان .
۵۰ك خاور رفسنجان - ۱۲ك شمال شوسه رفسنجان بکرمان .
سکنه ۱۵ نفر .

۲۵ك جنوب باختری سبزواران - ۵ك خاور راه فرعی سبزواران
کهنوج .

جلگه - گرمسیر - مالاریائی - سکنه ۲۴۵ - شیعه - فارسی .
آب از قنات - محصول غلات برنج - شغل زراعت - راه مالرو .

ح-مین آباد یاض - hoseyn-âbâd-bayâz - ده از
دهستان کشکویه .

۵۳ك شمال باختری رفسنجان - ۳ك خاور شوسه رفسنجان به یزد .
جلگه - سردسیر - سکنه ۷۴ - شیعه - فارسی .

آب از قنات - محصول غلات بسته پنبه - شغل زراعت - راه فرعی .
ح-مین آباد پائین - hoseyn-âbâd-pâin - ده کوچکی
است اذهستان حومه باختری شهرستان رفسنجان .

۱۱ك شمال رفسنجان - ۱۱ك شمال شوسه رفسنجان به یزد
سکنه ۲۰ نفر .

ح-مین آباد پشت رود - hoseyn-âbâd-poct-rud - ده از
دهستان پشت رود بخش فهرج شهرستان بم .
۱۴ك باختر فهرج - ۲ك جنوب شوسه بم به زاهدان .
جلگه - گرمسیر - سکنه ۸۵ - شیعه - فارسی .

آب از قنات - محصول غلات لبنیات خنارما - شغل زراعت .
گله داری - راه فرعی .

ح-مین آباد تی - hoseyn-âbâd-ti - ده کوچکی است
از دهستان درختگان بخش مرکزی شهرستان کرمان .

۱۵ك خاور کرمان سر راه سوسه کرمان - زاهدان - سکنه ۱۵ نفر .

ح-مین آباد جیرفت - hoseyn-âbâd-jiroft - ده
کوچکی است اذهستان سبزواران بخش مرکزی شهرستان جیرفت
۲۰ك جنوب خاوری سبزواران - کنار رودخانه هلیل .
سکنه ۱۸ نفر .

ح-مین آباد چشمه - hoseyn-âbâd-çacme - ده کوچکی
است اذهستان خنارما شهرستان رفسنجان .

۵۵ك خاور رفسنجان - ۱۸ك شمال شوسه رفسنجان بکرمان .
سکنه ۲ خانوار .

ح-مین آباد حاجی حسن - hoseyn-âbâd-hâji-hasan -
ده اذهستان کشکویه شهرستان رفسنجان .
۳۵ك شمال باختری رفسنجان - ۷ك خاور شوسه رفسنجان به یزد .
جلگه - سردسیر - سکنه ۵۰ - شیعه - فارسی .

آب از قنات - محصول غلات بسته - شغل زراعت - راه فرعی .
ح-مین آباد حاجی یوسف -

hoseyn-âbâd-hâji-yusef
ده کوچکی است اذهستان حومه خاوری شهرستان رفسنجان .

حسین آباد دهنه هیزمی -

hoseyn-âbâd-dahne-hizomi

ده کوچکی است از دهستان حرجند بخش مرکزی شهرستان کرمان .
 ۶۳ ک شمال کرمان - سرراه فرعی راور - چترود - سکنه ۱۶ نفر .
حسین آباد شید - hoseyn-âbâd-racid - ده کوچکی
 است از دهستان ابراهیم آباد بخش مرکزی شهرستان سیرجان .
 ۲۵ ک جنوب سعیدآباد - سرراه شوسه بندرعباس - سیرجان .
 سکنه ۳۵ نفر .

حسین آباد زین آباد - hoseyn-âbâd-zeyn-âbâd

ده از دهستان سبزواران بخش مرکزی شهرستان جیرفت .
 ۳۳ ک جنوب سبزواران - سرراه فرعی - سبزواران - کهنوج .
 جلگه - گرمسیرمالاریائی - سکنه ۶۳ - شیعه - فارسی .
 آب از قنات - محصول غلات برنج خرما - شغل زراعت - راه مالرو .
حسین آباد سادات - hoseyn-âbâd-sâdât - ده از
 دهستان نوق شهرستان رفسنجان .
 ۷۵ ک شمال باختری رفسنجان - کنارراه مالور رفسنجان به بافق .
 جلگه - سردسیر - سکنه ۶۰ - شیعه - فارسی .
 آب از قنات - محصول غلات پسته پنبه - شغل زراعت گلیم کرباس بافی .
 راه فرعی .

حسین آباد سر جلگه - hoseyn-âbâd-sar-jolge

ده از دهستان کنبکی بخش فهرج شهرستان بم*
 ۳۶ ک جنوب فهرج - کنارراه فرعی بم بریگان .
 جلگه - گرمسیرمالاریائی - سکنه ۵۴ - شیعه - فارسی .
 آب از قنات - محصول غلات خرما حنا - شغل زراعت - راه فرعی
حسین آباد شبجره - hoseyn-âbâd-cabjere - ده
 کوچکی است از دهستان سیریز بخش زرنند شهرستان کرمان .
 ۴۶ ک شمال باختری زرنند - ۱۲ ک باختر فرعی زرنند - راور .
 سکنه ۴ نفر .

حسین آباد طراحی - hoseyn-âbâd-tarrâhi

بخش شهداد شهرستان کرمان .
 ۱۶ ک شمال خاوری شهداد - ۴ ک خاورراه مالرو اندوهجرد -
 خراسان - جلگه - گرمسیر - سکنه ۶۸ - شیعه - فارسی .
 آب از قنات - محصول غلات خرما حبوبات - شغل زراعت .
 راه مالرو .

حسین آباد عسکری - hoseyn-âbâd-askari

کوچکیست از دهستان کشکویه شهرستان رفسنجان .
 ۶۰ ک شمال باختری رفسنجان - ۶ ک خاور شوسه رفسنجان به یزد .
 سکنه ۲ خانوار .

حسین آباد علی اکبر - hoseyn-âbâd-ali-akbar

ده از دهستان حومه خاوری شهرستان رفسنجان .
 ۵ ک شمال خاور رفسنجان - ۳ ک شمال شوسه رفسنجان بکرمان .
 جلگه - سردسیر - سکنه ۱۰۰ - شیعه - فارسی .
 آب از قنات - محصول غلات پسته لبنیات - شغل زراعت گله داری .
 راه فرعی .

حسین آباد فلفلی - hoseyn-âbâd-felfeli

بخش شیب آب شهرستان زابل .
 ۵ ک شمال باختری سکوه - ۲ ک باختر شوسه زاهدان بزابل .
 جلگه - گرم معتدل سکنه ۹۰۰ - شیعه سنی - فارسی بلوچی .
 آب از رودخانه هیرمند - محصول غلات پنبه صیفی لبنیات - شغل
 زراعت گله داری - راه فرعی .

حسین آباد قنات نو - hoseyn-âbâd-qanât-now

ده از دهستان اسفند قه بخش ساردوییه شهرستان جیرفت .
 ۱۰۵ ک جنوب ساردوییه - ۴ ک شمال راه فرعی بافت - اسفند قه
 جلگه - معتدل - سکنه ۱۲۰ - شیعه - فارسی .
 آب از قنات - محصول غلات حبوبات تریاک .
 شغل زراعت - راه مالرو .

حسین آباد کهور آباد - hoseyn-âbâd-kahur-âbâd

ده از دهستان سبزواران بخش مرکزی شهرستان جیرفت .
 ۴۰ ک جنوب سبزواران - کنار رودخانه هلیل .
 جلگه - گرمسیرمالاریائی - سکنه ۸۸ - شیعه - فارسی .
 آب از رودخانه هلیل - محصول غلات خرما - شغل زراعت - راه مالرو .
حسین آباد گل پری - hoseyn-âbâd-gol-pari - ده
 کوچکی است از دهستان سبزواران - بخش مرکزی شهرستان
 جیرفت - ۳۰ ک جنوب خاوری سبزواران ۳ ک شمال راه فرعی
 سبزواران - کهنوج - سکنه ۲۰ نفر .

حسین آباد مراد علیخان - hoseyn-âbâd-morâd-ali-xân

ده کوچکی است از دهستان سبزواران بخش مرکزی شهرستان جیرفت .
 ۳ ک جنوب سبزواران - ۲ ک راه فرعی سبزواران - کهنوج .
 سکنه ۳۰ نفر .

حسین آباد مرجان - hoseyn-âbâd-marjân

از دهستان سبزواران بخش مرکزی شهرستان جیرفت .
 ۳۵ ک جنوب خاوری سبزواران - ۲ ک باختر هلیل رود .
 جلگه - گرمسیرمالاریائی - سکنه ۱۸۵ - شیعه - فارسی .
 آب از قنات - محصول غلات برنج - شغل زراعت - راه مالرو .
حسین آباد وریکو - hoseyn-âbâd-muriku - ده

۲۳ ک شمال خاوری سکوه - ۱۸ ک خاورشوسه زاهدان به زابل.
جلگه - گرمسیر معتدل - سکنه ۸۶۰ - شیعه سنی - فارسی بلوچی.
آب از رودخانه هیرمند - محصول غلات لبنیات صیفی پنبه - شغل
زراعت گله داری گلیم بافی - راه مالرو.

حسین آباد یزدان آباد

hoseyn-âbâd-yazdân-âbâd

ده از دهستان حومه بخش زرنند شهرستان کرمان.
۱۶ ک جنوب زرنند - سر راه مالرو - زرنند بافق.
جلگه - معتدل - سکنه ۵۴ - شیعه - فارسی.
آب از قنات - محصول غلات حبوبات پسته پنبه - شغل زراعت -
راه مالرو.

حمیدین خان - hoseyn-xân - ده از دهستان نارومی بخش
شیب آب شهرستان زابل.

۳۰ ک خاور سکوه - ۳ ک باختر راه فرعی بند زهک به زابل.
جلگه - گرم معتدل - سکنه ۷۶ - شیعه سنی - بلوچی فارسی.
آب از رودخانه هیرمند - محصول غلات - شغل زراعت - راه مالرو.
حسین رئیس - hoseyn-raïs - ده از بخش شیب آب
شهرستان زابل.

۱۶ ک شمال باختر سکوه - ۹ ک باخترشوسه زاهدان به زابل.
جلگه - گرم معتدل - سکنه ۱۶۰ - شیعه - فارسی بلوچی.
آب از رودخانه هیرمند - محصول غلات - شغل زراعت -
راه مالرو.

حسین زائی - hoseyn-zâi - ده از دهستان دلادور بخش
دشتیاری شهرستان چاه هار.

۲۳ ک شمال باختری دشتیاری - کنار راه مالرو وج به قصر قند.
جلگه - گرمسیر مالاریائی - سکنه ۲۵۰ - سنی - بلوچی.
آب باران - محصول ذرت حبوبات لبنیات - شغل زراعت گله داری.
راه مالرو - ساکنین از طایفه سردارزائی هستند.

حسینییه - hoseyniyye - ده از دهستان باغین بخش مرکزی
شهرستان کرمان.

۱۲ ک جنوب کرمان - ۱ ک باختر راه شوسه کرمان - یزد.
جلگه - معتدل - سکنه ۶۰ - شیعه - فارسی.

آب از قنات - محصول غلات میوه جات - شغل زراعت - راه مالرو
حسینییه - ده کوچکی است از دهستان کوهستان بخش راور
شهرستان کرمان.

۷۹ ک شمال باختری راور - ۲۷ ک شمال راه فرعی کرمان به
راور - سکنه ۲ خانوار.

حشر آباد - hæcr-âbâd - ده کوچکی - است از دهستان
مرغک بخش راین شهرستان بم.

۶۷ ک جنوب خاوری راین - ۴ ک خاورشوسه بم بجیرفت.
سکنه ۲۵ نفر.

کوچکی است از دهستان زنگی آباد بخش مرکزی شهرستان
کرمان.
۲۵ ک شمال باختری کرمان - ۱ ک شمال راه فرعی زرنند - کرمان.
سکنه ۳۲ نفر.

حسین آباد مهدی قلی - hoseyn-âbâd-mehdi-qoli

ده کوچکی است از بخش ماهان شهرستان کرمان.
۳۰ ک جنوب خاوری ماهان - ۱۵ ک راه شوسه کرمان - بم.
سکنه ۳۰ نفر.

حسین آباد میرزا جان - hoseyn-âbâd-mirzâ-jân

ده کوچکی است از دهستان کوهستان بخش راور شهرستان کرمان.
۶۱ ک شمال باختری راور - ۱۵ ک شمال راه فرعی راور به یزد.
سکنه ۲۰ نفر.

حسین آباد نایب - hoseyn-âbâd-nâyeb

بخش شهداد شهرستان کرمان.
۱۷ ک شمال خاوری شهداد - سر راه مالرو اندوهچرد - کثیت.
جلگه گرمسیر - سکنه ۶۵ - شیعه - فارسی.
آب از قنات - محصول غلات حبوبات خرما - شغل زراعت صنایع
دستی بوریا بافی - راه مالرو.

حسین آباد نظام - hoseyn-âbâd-nezâm

است از دهستان ابراهیم آباد بخش مرکزی شهرستان سیرجان.
۲۸ ک جنوب خاوری سعید آباد - ۱ ک راه شوسه عمومی
بندر عباس - سیرجان - سکنه ۳۵ نفر.

حسین آباد نوی - hoseyn-âbâd-novi

سبزواران بخش مرکزی شهرستان جیرفت.
۲۰ ک جنوب خاوری سبزواران - ۱۰ ک راه فرعی دوساری سبزواران.
جلگه - گرمسیر - مالاریائی - سکنه ۱۲۹ - شیعه - فارسی.
آب از قنات - محصول غلات برنج - شغل زراعت - راه مالرو.

حسین آباد وکیل - hoseyn-âbâd-vakil

دهستان برج اکرم بخش فهرج شهرستان بم.
۱۲ ک جنوب باختری فهرج - کنار راه فرعی بم - ریگان.
جلگه - گرمسیر مالاریائی - سکنه ۹۵ - شیعه - فارسی.

آب از قنات - محصول غلات خرما حنا - شغل زراعت - راه فرعی.

حسین آباد ولی محمد

hoseyn-âbâd-vali-mohammad

ده از دهستان ریگان بخش فهرج شهرستان بم.
۲۵ ک جنوب خاوری فهرج - ۱۴ ک شمال راه فرعی بم به ریگان.
جلگه - گرمسیر مالاریائی - سکنه ۶۷ - شیعه - فارسی.

آب از قنات - محصول غلات خنجرما - شغل زراعت - راه مالرو.

حسین آبادی - hoseyn-âbâdi

ده از دهستان شهرکی
بخش شیب آب شهرستان زابل.

حشمت آباد حسنخان - hecmat-âbâd-hasan-xân

ده ازدهستان شهرکی بخش شیب آب شهرستان زابل .

۲۷ ک شمال خاوری سکوه - ۱۵ ک خاورشوسه زابل بزاهدان .
جلگه - گرم معتدل - سکنه ۱۸۵۰ - شیعه سنی - فارسی بلوچی .
آب از رودخانه هیرمند - محصول غلات لبنیات پنبه صیفی - شغل -
زراعت گله داری - قالیچه - گلیم کرباس بافی - راه فرعی .

حشون - hocun - ده مرکز دهستان حشون بخش بافت
شهرستان سیرجان .

۳۰ ک باختر بافت - سرراه فرعی سیرجان - بافت .

جلگه - سردسیر - سکنه ۲۸۱ - شیعه - فارسی .

آب از قنات - محصول غلات میوه - شغل زراعت - مال داری -
راه فرعی - ساکنین - از طایفه افشارهستند .

حشیش - hacic - ده ازدهستان حصن بخش زرنند شهرستان
کرمان .

۴۵ ک باختر زرنند - ۹ ک جنوب راه مالروزرنند - بافق .

جلگه - معتدل - سکنه ۶۵ - شیعه - فارسی .

آب از قنات - محصول غلات حبوبات پسته پنبه - شغل زراعت .
راه مالرو .

حصار - hasâr - ده کوچکی است از دهستان حومه بخش
جاسک شهرستان بندرعباس .

۴۷ ک شمال خاوری جاسک - ۷ ک شمال راه مالرو چاه بهار -
جاسک - سکنه ۲۵ نفر .

حصار - ده کوچکی است از دهستان انگهران بخش کهنوج -
شهرستان جیرفت .

۲۵۵ ک جنوب کهنوج - ۱۵ ک خاور راه مالرو انگهران -
جاسک - کوهستانی - گرمسیر - سکنه ۴۰ نفر .

حصارو - hasâru - ده از بخش نصرت آباد شهرستان
زاهدان .

۶۰ ک جنوب نصرت آباد - ۴۵ ک خاورشوسه بم نصرت آباد .

جلگه - گرمسیر - سکنه ۴۰۰ - سنی - بلوچی .

آب از قنات - محصول غلات ذرت لبنیات - شغل زراعت گله داری .
راه مالرو .

حصن - heen - نام یکی از دهستان های هشت گانه بخش زرنند
شهرستان کرمان .

حدود آن از شمال بدهستان حومه زرنند و سیریزاخاور بدهستان
سبلویه از جنوب بیخس رفسنجان از باختر بدهستان نوق رفسنجان
این دهستان در دامنه واقع هوای آن معتدل و آب از قنات مشروب
میشود از آبادی تشکیل شده و در حدود ۱۵۰۰ نفر سکنه
دارد راه مالرو - مرکز دهستان قریه حصن است .

محصولات عمده آن غلات حبوبات پنبه پسته تریاک - صادرات پسته

پنبه تریاک است - شغل مردان زراعت - صنایع دستی قالی بافی
با نقشه .

حصن آباد - hesn-âbâd - ده کوچکی است از دهستان
حصن بخش زرنند شهرستان کرمان .

۴۵ ک باختر زرنند - ۱۰ ک جنوب راه مالروزرنند - بافق -
سکنه ۱۱ نفر .

حکمت آباد - hekmat-âbâd - ده کوچکی است از بخش
راین شهرستان بم .

۵ ک جنوب راین - کنار راه فرعی راین به ساردومیه .

سکنه ۱۸ نفر .

حکمی - hakami - ده از دهستان بهمنی بخش میناب شهرستان
بندرعباس .

۳ ک باختر میناب - ۲ ک شمال راه مال رومیناب .

جلگه - گرمسیر - سکنه ۳۰۵۰ - شیعه - فارسی .

آب از رودخانه - محصول خرما مرکبات - شغل زراعت - رامالرو
مزارع حکمی بالا و سرکوره جزء این ده است .

حکیم آباد - hakim-âbâd - ده کوچکی است از دهستان
جوبار بخش ماهان شهرستان کرمان .

۱۸ ک شمال باختری ماهان - ۱۰ ک باختر راه شوسه - راه فرعی
سکنه ۳ نفر .

حکیم آباد - ده کوچکی است از دهستان نوق شهرستان رفسنجان
۶۸ ک شمال باختری رفسنجان - کنار راه مال رورفسنجان بافق

سکنه ۳ خانوار .

حمزی - hamzi - ده کوچکی است از دهستان حومه شهرستان بم
۵ ک باختر بم - ۲ ک شوسه بم بکرمان - سکنه ۲۵ نفر .

حمید آباد - hamid-âbâd - ده از دهستان حومه خاوری
شهرستان رفسنجان .

۷ ک شمال خاوری رفسنجان - ۸ ک شمال شوسه رفسنجان بکرمان
جلگه - سردسیر - سکنه ۳۱۹ - شیعه - فارسی .

آب از قنات - محصول غلات پسته پنبه لبنیات - شغل زراعت گله داری
راه فرعی .

حمید آباد - ده کوچکی است از دهستان سبزواران بخش مرکزی
شهرستان جیرفت .

۳۲ ک جنوب خاوری سبزواران - ۵ ک خاور رودخانه هلیل - سکنه
۴۹ نفر .

حمیدییه - hamidiyye - ده از بخش راین شهرستان بم .
۱۸ ک جنوب خاوری راین - ۱۵ ک باختر شوسه بم بکرمان .

جلگه - معتدل - سکنه ۸۰ - شیعه - فارسی .

آب از قنات - محصول غلات لبنیات تریاک - شغل زراعت گله داری
کرباس بافی - راه فرعی .

۷۵ ك جنوب خاوری راین - ۲ ك شوسه جیرفت به بم - سکنه ۳ خانوار .

حوسرین - huserin - ده کوچکی است از دهستان دلکان بخش بزمان شهرستان ایرانشهر .

۷۱ ك باختر بزمان - کنار راه مال رودلکان بریکان . سکنه ۲۵ نفر - معدن نمک دارد .

حومه باختری - hume-bāxtari - یکی از دهستانهای شش گانه شهرستان رفسنجان در باختر رفسنجان واقع و حدود آن بشرح زیر است .

از طرف شمال دهستان نوق و ارتفاعات داوران - از طرف خاور دهستان حومه خاوری - از طرف جنوب بار ارتفاعات پاریزو گود احمر - از طرف باختر ارتفاعات شهر بابک و دهستان کشکوتیه .

منطقه ایست جلگه هوای آن معتدل در اثر نزدیک بودن بکویر در تابستان قدری گرم میشود و آب مشروب از قنوات بیشتر آب آبدیهای دهستان شور است .

محصول عمده دهستان غلات پسته پنبه کمی تریاک - شغل زراعت گله داری .

از ۷۳ آبادی بزرگ و کوچک تشکیل شده جمعیت آن در حدود ۱۰۲۰۰ نفر است آبادیهای این دهستان نزدیک بهم و اتومبیل میتوان تمام آبادیها برد .

مذهب مسلمان شیعه اثنی عشری زبان مادری سکنه فارسی است .

حومه خاوری - hume-xāvari - یکی از دهستان های شش گانه شهرستان رفسنجان در خاور رفسنجان واقع حدود آن بشرح زیر است .

از شمال محدود است با ارتفاعات داوران - از طرف خاور دهستان خانامان - از طرف جنوب به بخش بردسیر از شهرستان سیرجان - از طرف باختر دهستان حومه باختری .

منطقه ایست جلگه هوای آن معتدل در اثر نزدیک بکویر در تابستان قدری گرم میشود .

آب مشروب بیشتر از آبادیهای دهستان کمی شور است - محصول عمده دهستان غلات پسته پنبه لبنیات - شغل زراعت گله داری است این دهستان از ۵۸ آبادی بزرگ و کوچک تشکیل شده است جمعیت آن در حدود ۱۱۹۰۰ نفر میباشد .

آبادیهای این دهستان نزدیک بهم و ماشین میتوان تمام آبادیهای عمده آن برد .

مذهب سکنه مسلمان شیعه اثنی عشری - زبان مادری آنها فارسی است .

حونک - hunak - ده کوچکیست از بخش سرباز شهرستان ایرانشهر .

حناء - hanâ' - ده از دهستان گاوان بخش جبال بارز شهرستان جیرفت .

۱۰۰ ك جنوب خاوری مسکون - ۲ ك جنوب راه مالروسبزواران کرونک - جلگه - گرمسیر - سکنه ۱۰۰ - شیعه - فارسی .

آب از قنات و چشمه - محصول غلات خرما - شغل زراعت - راه مال رو .

حنیفه - hanife - ده از دهستان حومه بخش مشیز شهرستان سیرجان .

۳ ك جنوب مشیز - ۲ ك جنوب راه شوسه سیرجان - کرمان .

کوهستانی - سردسیر - سکنه ۱۰۰ - شیعه - فارسی .

آب از قنات - محصول غلات حبوبات شغل زراعت - راه مالرو .

حنک بالا - hanak-bâlâ - ده کوچکی است از بخش ماهان شهرستان کرمان .

۴۲ ك جنوب خاوری ماهان - ۱۲ ك راه شوسه کرمان - بم - سکنه ۲۰ نفر .

حنک پائین - hanak-pâin - ده کوچکی است از بخش ماهان شهرستان کرمان .

۳۲ ك جنوب ماهان - ۸ ك راه شوسه کرمان - بم سکنه ۲۰ نفر .

حنگ - hanag - ده از دهستان ایرانشهر بخش سوران شهرستان سراوان .

۹۱ ك جنوب باختری سوران - نزدیک مرز پاکستان .

کوهستانی - گرمسیر مالاریائی - سکنه ۱۵۰ - سنی - بلوچی .

آب از قنات - محصول برنج خرما لبنیات - شغل زراعت گله داری راه مال رو .

حور - hur - ده از دهستان حرجند بخش مرکزی شهرستان کرمان .

۹۵ ك شمال کرمان - سر راه فرعی کرمان - راور .

کوهستانی سردسیر - سکنه ۶۰ - شیعه - فارسی .

آب از قنات - محصول غلات حبوبات تریاک - شغل زراعت - راه مالرو - مزرعه ده نوج، این ده است .

حوران - hurân - ده کوچکی است از دهستان حشون بخش بافت شهرستان سیرجان .

۳۲ ك باختر بافت - ۱ ك شمال راه سیرجان - بافت سکنه ۲۰ نفر .

حورمه - hurme - ده از دهستان گلاشکرد بخش کهنوج شهرستان جیرفت .

۵۵ ك باختر کهنوج - ۷ ك باختر راه مالرو گلاشکرد - بافت .

کوهستانی - گرمسیر - سکنه ۱۵۰ - شیعه - فارسی .

آب از رودخانه - محصول غلات خرما - شغل زراعت - راه مالرو .

حوروییه - huruiyye - ده کوچکی است از دهستان مرغک بخش راین شهرستان بم .

- ۱ک جنوب سرباز - ۱ک جنوب راه فرعی سرباز بیروز آباد .
سکنه ۵۰ نفر .
- حیدرآباد - heydar-âbâd** - ده اздеهستان حومه خاوری
شهرستان رفسنجان .
- ۴ک جنوب خاوری رفسنجان - ۳۰ک جنوب شوسه رفسنجان بکرمان
جلگه - سردسیر - سکنه ۲۱۰ - شیعه - فارسی .
آب ازقنات - محصول غلات پسته لبنیات - شغل زراعت گله داری .
راه فرعی .
- حیدرآباد** - ده اздеهستان رودبار بخش کهنوج شهرستان جیرفت
۴ک جنوب کهنوج - سرراه فرعی کهنوج - میناب .
جلگه - گرمسیر - سکنه ۱۵۰ - شیعه - فارسی .
آب ازقنات - محصول غلات خرما - شغل زراعت - راه مالرو .
- حیدرآباد** - ده از دهستان ارزومیه بخش بافت شهرستان
سیرجان .
- ۱۱۸ک جنوب باختری بافت - ۲ک جنوب راه فرعی دشت بر -
دولت آباد .
- جلگه - گرمسیر مالاریائی - سکنه ۱۳۷ - شیعه - فارسی .
آب ازقنات - محصول غلات حبوبات تریاک - شغل زراعت .
راه مالرو .
- حیدرآباد** - ده اздеهستان حومه بخش خاش شهرستان زاهدان -
۱ک جنوب خاش - ۱ک خاور شوسه ایران شهر به خاش .
جلگه - گرمسیر - سکنه ۱۰۰ - شیعه سنی - بلوچی فارسی .
آب ازقنات - محصول غلات لبنیات - شغل زراعت گله داری .
راه فرعی .
- حیدرآباد** - ده اздеهستان حومه خاوری شهرستان رفسنجان .
۳ک خاور رفسنجان - ۲ک شمال شوسه رفسنجان بکرمان .
جلگه - سردسیر - سکنه ۹۸ - شیعه - فارسی .
آب ازقنات - محصول غلات پسته پنبه لبنیات - شغل زراعت گله داری .
راه فرعی .
- حیدرآباد** - ده از بخش نصرت آباد شهرستان زاهدان .
۷۵ک جنوب نصرت آباد - ۳۳ک خاور شوسه نصرت آباد به بم
جلگه - گرمسیر مالاریائی - سکنه ۷۰ - سنی - بلوچی .
آب ازقنات - محصول غلات لبنیات - شغل زراعت گله داری .
راه مالرو
- حیدرآباد** - ده کوچکی است اздеهستان احمدی بخش سعادت آباد
شهرستان بندر عباس .

- ۱۰۵ک خاور حاجی آباد - سرراه مالرو میناب - فارغان .
سکنه ۳۰ نفر .
- حیدرآباد** - ده کوچکی است اздеهستان ریگان بخش فهرج شهرستان بم
۳۲ک جنوب خاوری فهرج - ۳ک راه فرعی بم به ریگان
سکنه ۱۵ نفر .
- حیدرآباد** - ده کوچکی است اздеهستان سبزواران بخش مرکزی
شهرستان جیرفت .
- ۷۰ک جنوب باختری سبزواران - ۲ک شمال راه فرعی گلاشکرد
سبزواران - سکنه ۱۰ نفر .
مزرعه زید آباد جزء این ده است .
- حیدرآباد** - ده کوچکی است اздеهستان بلورد بخش مرکزی
شهرستان سیرجان .
- ۴۵ک جنوب خاوری سعیدآباد - سرراه فرعی بافت - بلورد
سکنه ۱۰ نفر .
مزرعه چشمه علیخان و چشمه سرخ جزء این ده است .
- حیدرخان - heydar-xân** - ده اздеهستان خبر بخش بافت
شهرستان سیرجان .
- ۷۵ک جنوب باختری بافت - ۶ک جنوب راه فرعی خبر - دشت بر .
کوهستانی - سردسیر - سکنه ۷۹ - شیعه - فارسی .
آب از رودخانه - محصول غلات حبوبات - شغل زراعت .
راه مالرو .
- حیدری - heydari** - ده کوچکی است اздеهستان گورد بخش
سارد. میه شهرستان جیرفت .
- ۴۳ک جنوب خاوری سا. دومیه - ۳ک شمال راه مالرو دارزین -
ساز دومیه - سکنه ۳ نفر .
- حیشین - hicin** - ده کوچکی است اздеهستان مسکون بخش
چال بارز شهرستان جیرفت .
- ۵۵ک جنوب خاوری مسکون - ۶ک شمال راه فرعی عبر آباد -
سبزواران - سکنه ۱۵ نفر .
مزارع گرمشک - گور محمد یعقوب جزء این ده است .
- حیط - hit** - ده از بخش سرباز شهرستان ایران شهر .
۲۶ک جنوب سرباز - کنار راه فرعی سرباز به فیروز آباد .
کوهستانی - گرمسیر مالاریائی - سکنه ۲۰۰ - سنی - بلوچی .
آب از رودخانه - محصول غلات خرما برنج کاری .
شغل زراعت - راه مالرو - از طایفه سرباز هستند .

خ

خ-۱

خاتون آباد - xâton âbâd - ده از دهستان تهرود

بخش راین شهرستان بم

۴۴ ک جنوب خاوری راین - ۱ ک باختر شو. بم بکرمان .

جلگه - متدل مالاریائی - سکنه ۲۵۰ - شیعه - فارسی .

آب از چشمه و قنات - محصول غلات پسته پنبه - شغل زراعت کرباس

احدی بافی - راه فرعی .

خاتون آباد - (چیل آباد - ده از دهستان سبزواران بخش مرکزی

شهرستان جیرفت .

۲۵ ک جنوب خاوری سبزواران - ۲ ک راه فرعی دوساری - کهنوج

جلگه - گرمسیر مالاریائی - سکنه ۲۲۶ - شیعه - فارسی .

آب از قنات و رودخانه هلیل - محصول غلات برنج - شغل زراعت

راه مالرو .

خاتون آباد - ده از دهستان رودبار بخش کهنوج شهرستان

جیرفت .

۳ ک شمال کهنوج - ۲ ک خاور راه فرعی کهنوج - سبزواران

جلگه - گرمسیر - سکنه ۱۰۰ - شیعه - فارسی .

آب از قنات - محصول خرما - شغل زراعت - راه مالرو .

خاتون آباد - ده از دهستان سبزواران بخش مرکزی شهرستان

جیرفت .

۴۰ ک جنوب خاوری سبزواران سرراه دوساری - کهنوج .

جلگه - گرمسیر مالاریائی - سکنه ۶۹ - شیعه - فارسی .

آب از قنات - محصول غلات برنج - شغل زراعت - راه مالرو .

خاتون آباد - ده کوچکی است از دهستان کوه پنج بخش

مرکزی شهرستان سیرجان .

۹۵ ک شمال خاوری سعیدآباد - سرراه مالرو علی آباد راگه -

کوه پارچی - سکنه ۲۵ نفر .

خاتون آباد - ده کوچکی است از دهستان رابر بخش بافت

شهرستان سیرجان .

۴۵ ک شمال خاوری بافت - سرراه مالرو جواران - رابر .

سکنه ۱۵ نفر .

خ-۱

خاتون آباد زنگیان - xâton-âbâd-zangiyân

ده از دهستان سبزواران بخش مرکزی شهرستان جیرفت .

۵ ک جنوب خاوری سبزواران - ۱ ک راه فرعی - سبزواران -

کهنوج .

جلگه - گرمسیر مالاریائی - سکنه ۷۰ - شیعه - فارسی .

آب از قنات - محصول غلات خرما - شغل زراعت - راه فرعی .

خامی - xâdemi - ده از دهستان گوغر بخش بافت

شهرستان سیرجان .

۲۷ ک شمال باختری بافت - سرراه مالرو گوغر - بافت .

کوهستانی - سردسیر - سکنه ۱۲۶ - شیعه - فارسی .

آب از چشمه - محصول غلات حبوبات - شغل زراعت - صنایع دستی

قالی بافی باپتقه - راه مالرو .

ساکنین از طایفه افشارهستند .

خاردان - xârdân - ده از دهستان حومه بخش مشیز شهرستان

سیرجان .

۳۰ ک جنوب باختری مشیز - سرراه مالرو تکیه - مشیز .

کوهستانی - سردسیر - سکنه ۵۹ - شیعه - فارسی .

آب از رودخانه - محصول غلات حبوبات - شغل زراعت - راه مالرو

خاردون - xârdun - ده از دهستان خبر بخش بافت

شهرستان سیرجان .

۷۰ ک جنوب باختری بافت - سرراه مالرو خبر - دشت بر .

کوهستانی - سردسیر - سکنه ۱۸۰ - شیعه - فارسی .

آب از چشمه - محصول غلات حبوبات تریاک - شغل زراعت .

راه مالرو .

خاردون - ده از بخش ساردوئیه شهرستان جیرفت .

۱۸ ک خاور ساردوئیه - ۲ ک جنوب راه مالرو بافت - ساردوئیه

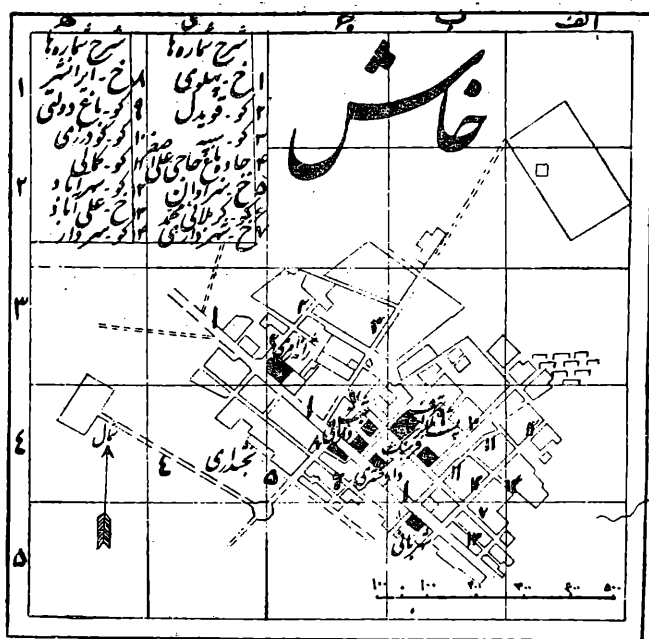
کوهستانی - سردسیر - سکنه ۷۰ - شیعه - فارسی .

آب از قنات و رودخانه - محصول غلات حبوبات - شغل زراعت کله داری

راه مالرو - ساکنین از طایفه قاریابی هستند .

خاردون - ده کوچکی است از دهستان هنزاب بخش ساردوئیه

شهرستان جیرفت .



خاش - شهر کوچک مرکز بخش خاش شهرستان زاهدان .
در ۱۸۵ کیلومتر جنوب زاهدان در مسیر شوسه زاهدان به ایران شهر
وزاهدان به سراوان واقع مختصات جغرافیائی آن بشرح زیر است :
طول ۶۱ درجه ۱۰ دقیقه ۲۵ ثانیه - عرض ۲۸ درجه ۱۳ دقیقه
۳۵ ثانیه است .

خاش در جنوب کوه تفتان واقع وهوای آن گرم معتدل ومتغیر است
خاش در گذشته اهمیتی نداشته فقط از تاریخی که مرکز لشکرو تپ
مکران شده رو بآبادی نهاده است .

وقواتی احداث شده و روز بروز به اهمیت آن افزوده میشود .
سکنه فعلی خاش در حدود ۳ هزار نفر است .

شغل مردان کسب تجارت باغبانی زراعت و گلهداری است در حدود
۱۵۰ باب دکا کین مختلف یک مسجد یک کاراژ و ۲ دبستان دارد .

از ادارات دولتی - مرکز تپ - گروهان ژاندارمری - بخشداری
پست وتلگراف - نماینده آمار و فرهنگ - بهداری - گارد مسلح گمرک
شهرداری - شهر بانی است .

در هفته دوم مرتبه پست وهمه روز اتومبیل از زاهدان آمد رفت
مینماید .

خافکوائیه - xâfkuiyye - ده از دهستان گوغر بخش
بافت شهرستان سیرجان .

۳۳ ک شمال باختری بافت - سر راه مالرو گوغر - گلنا آباد
کوهستانی - سردسیر - سکنه ۱۴۵ - شیعه - فارسی .

آب از چشمه - محصول غلات حبوبات - شغل زراعت - راه مالرو
مزارع بید سواران - سفید مرغوبه - بنگائی جزء این ده است
ساکنین از طایفه افشار هستند .

۹ ک باختر ساردوئیه - ۱ ک جنوب راه مالرو ساردوئیه - بافت
سکنه ۱۰ نفر .

خارستان - xârestân - ده از دهستان گوشه بخش خاش
شهرستان زاهدان .

۵۰ ک شمار خاش - ۲۵ ک خاور شوسه زاهدان به خاش .
کوهستانی - گرم معتدل - سکنه ۷۰ - سنی - بلوچی .
آب از چشمه - محصول لبنیات غلات - شغل گلهداری زراعت
راه مالرو - ساکنین از طایفه ریگی هستند .

خارک - xârku - ده کوچک است از دهستان تبین بخش
میرجاوه شهرستان زاهدان .

۴۴ ک جنوب باختری میرجاوه - ۱۸ ک باختر راه فرعی میرجاوه
به خاش - سکنه ۳۵ نفر .

خارکو - xârku - ده از دهستان حرجند بخش مرکزی
شهرستان کرمان .

۳۳ ک شمال کرمان - سر راه مالرو کرمان - حرجند
کوهستانی - سردسیر - سکنه ۵۲ - شیعه - فارسی .

آب از قنات - محصول غلات حبوبات - شغل زراعت - راه مالرو
خاش - xâsh - یکی از بخشهای سه گانه شهرستان زاهدان .

این بخش در جنوب زاهدان واقع راه شوسه زاهدان به ایران شهر از
مرکز آن عبور مینماید و حدود آن بشرح زیر است .

از طرف شمال به بخش زاهدان و بخش میرجاوه - از طرف
خاور به شهرستان سراوان - از طرف جنوب باختری به شهرستان
ایران شهر - از طرف باختر به بخش فهرج از شهرستان بم

منطقه ایست جلگه فقط دهستان گوشه در دامنه کوه تفتان قرار
دارد در سایر قسمت های بخش تپهای خاکی وجود دارد هوای آن
گرم سیر معتدل ومالاریائی است .

این بخش طبق سازمان کشور تابع شهرستان زاهدان و دارای
۹ دهستان بشرح زیر است .

۱	دهستان حومه	۲۱ آبادی	۷۰۰۰ نفر
۲	گلنکور	۵	۱۰۰۰
۳	گوهر کوه	۱۰	۲۰۰۰
۴	گوشه	۸	۱۵۰۰
۵	نازبل	۱۵	۲۵۰۰
۶	ایرندگان	۲۴	۳۵۰۰
۷	اسگل آباد	۷	۱۰۰۰
۸	ده بالا	۱۲	۳۰۰۰
۹	کارواندر	۱۹	۱۵۰۰

بنا بر آمار فوق بخش خاش از ۹ دهستان ۱۲۱ آبادی بزرگ و
کوچک تشکیل شده است و جمعیت آن ۲۳۰۰۰ نفر است .

شرح هر یک از دهستانهای تابعه در جای خود داده شده است .

خافکویه - ده کوچکی است از دهستان دشت آب بخش بافت

شهرستان سیرجان .

۳۷ ک جنوب خاوری بافت - کنار رودخانه خرا واقع است

سکنه ۳۰ نفر .

خافکوه - xâfkuh - ده از دهستان هنزا بخش ساردویی

شهرستان جیرفت .

۶۰ ک باختر ساردویی - ۷ ک جنوب راه مالرو بافت - ساردویی

کوهستانی - سردسیر - سکنه ۱۰۵ - شیعه - فارسی .

آب از قنات - محصول غلات حبوبات تریاک - شغل زراعت گله داری

و ا. مالرو .

ساکنین از طایفه مهنی هستند .

خاک سفید بالا - xâk-sefid-bâlâ - ده کوچکی است از

دهستان هنزا بخش ساردویی شهرستان جیرفت .

۱۶ ک شمال باختری ساردویی - ۱۰ ک شمال راه مالرو بافت ساردویی

سکنه ۴۷ نفر .

خاک سفید پایین - xâk-sefid-pâin - ده کوچکی است

از دهستان هنزا بخش ساردویی شهرستان جیرفت .

۱۶ ک شمال باختری ساردویی - ۱۰ ک شمال راه مالرو بافت -

ساردویی - سکنه ۳۰ نفر .

خالدین - xâledin - ده از بخش قشم شهرستان بندرعباس

۳۶ ک باختر قشم - ۷ ک جنوب راه مالرو قشم - باسعیرو .

جلگه - گرمسیر مالاریائی - سکنه ۱۰۰ - شیعه سنی - فارسی عربی .

آب از چاه و باران - محصول غلات - شغل صید ماهی .

راه مالرو .

خالصه - xâlèse - مرکز دهستان ده تازیان .

بخش مشیز شهرستان سیرجان .

۸۷ ک جنوب خاوری مشیز - سر راه فرعی راین - مشیز .

جلگه - سردسیر - سکنه ۱۷۱۰ - شیعه - فارسی .

آب از رودخانه و قنات - محصول غلات حبوبات تریاک - شغل زراعت

صنایع دستی قالی بافی با نقشه - راه فرعی - دبستان دارد .

مزارع ابراهیم آباد - کنیز آباد - تلخ آباد - جلال آباد - دولت آباد

باب کوچک جزء این ده است .

خالصه - ده از دهستان چهار فرسخ بخش شهداد شهرستان کرمان

۱۴ ک جنوب باختری شهداد - سر راه مالرو شهداد - کرمان .

جلگه - گرمسیر - سکنه ۱۶۰ - شیعه - فارسی .

آب از قنات - محصول غلات خرما حنا - شغل زراعت - راه مالرو .

خالق آباد - xâleq-âbâd - ده کوچکی است از دهستان

حومه بخش زرند شهرستان کرمان .

۲۴ ک باختر زرند - سر راه مالرو زرند - بافق

جلگه - معتدل - سکنه ۴۳۳ - شیعه - فارسی .

آب از قنات - محصول غلات پسته پنبه حبوبات - شغل زراعت .

راه مالرو - مزرعه طاهر آباد جزء این ده است .

خالق آباد - ده از دهستان ملک آباد بخش کهنوج شهرستان جیرفت .

۹۶ ک شمال خاوری کهنوج - سر راه مالرو ریگان - کهنوج .

کوهستانی - گرمسیر - سکنه ۲۰۰ - شیعه - فارسی .

آب از قنات - محصول خرما غلات - شغل زراعت - راه مالرو .

خالق آباد - ده کوچکی است از دهستان انار شهرستان رفسنجان

۸۲ ک شمال باختری رفسنجان - ۴ ک خاور شوشه رفسنجان به یزد

سکنه ۵۰ نفر .

خالق آباد - ده کوچکی است از دهستان کشکویه شهرستان

رفسنجان .

۲۸ ک شمال باختری رفسنجان - ۸ ک خاور شوشه رفسنجان به یزد

سکنه ۴۴ نفر .

خالق آباد - ده کوچکی است از دهستان حومه غربی شهرستان

رفسنجان .

۵ ک شمال باختری رفسنجان - ۳ ک شمال شوشه رفسنجان به یزد .

سکنه ۴۰ نفر .

خالق آباد - ده کوچکی است از دهستان خانمان شهرستان رفسنجان

۳۵ ک شمال خاوری رفسنجان - ۱۵ ک شمال شوشه رفسنجان

بکرمان سکنه ۳۹ نفر .

خالق آباد - ده کوچکی است از بخش راور شهرستان کرمان .

۳ ک جنوب راور - ۲ ک راه فرعی کرمان به راور .

سکنه ۲۰ نفر .

خالق آباد - ده کوچکی است از بخش راین شهرستان بم .

۸ ک باختر راین - کنار راه فرعی قریب العرب به راین .

سکنه ۲ خانوار .

خالق آباد رضوی - xâleq-âbâd-razavi - ده کوچکی

است از دهستان نوق شهرستان رفسنجان .

۶۳ ک شمال باختری رفسنجان - کنار راه مالرو رفسنجان به بافق

سکنه ۳۵ نفر .

خالق آباد - xâleq-dâd - ده از دهستان نارویی بخش

شیب آب شهرستان زابل .

۱۶ ک خاور سکووه - ۲۰ ک خاور شوشه زاهدان به زابل .

جلگه - گرم معتدل - سکنه ۲۳۹۵ - شیعه سنی - فارسی بلوچی .

آب از رودخانه هیرمند - محصول غلات پنبه لبنیات صیفی - شغل

زراعت گله داری - قالیچه گلیم کرباس بافی - راه فرعی - پاسگاه

ژاندارمری دارد .

خالق آری - xâlekdâri - ده از دهستان باهو کلات بخش

دشتیاری شهرستان چابهار .

۱۹ک جنوب دشتیاری- کنارراه مالرونکوربه دلکان
جلگه- گرمسیر مالاریائی- سکنه ۲۵۰- سنی- بلوچی.
آب باران - محصول غلات حبوبات - شغلزراعت
راه مالرو.

خانک - **xânak** - ده ازدهستان گلنگور بخش خاش شهرستان
زاهدان .

۲۸ک باخترخاش- ۲ک باخترشوسه خاش به زاهدان .
جلگه- گرمسیر مالاریائی- سکنه ۲۰۰- سنی- بلوچی.

آب ازقنات - محصول غلات لبنیات زرت پنبه - شغلزراعت گله داری
راه مالرو.

خان محمدچاه - **xân-mohammad-çâh** - ایستگاه
راه آهن بین میرجاوه به زاهدان .

۳۸ک شمال باختری میرجاوه - کنارراه آهن میرجاوه به زاهدان
جلگه- گرمسیر- سکنه ۱۰۰- سنی شیعه - بلوچی فارسی.
آب از میرجاوه توسط راه آهن تامین میگردد .

خان ملک - **xân-malek** - ده از بخش پشت آب شهرستان
زاہل .

۶ک شمال خاوری بنجار- ۱ک راه مالروده دوست محمد به زاہل.
جلگه- گرم معتدل- سکنه ۶۲۵- شیعه - فارسی بلوچی.
آب از رودخانه هیرمند- محصول غلات لبنیات- شغلزراعت گله داری
کرباس بافی - راه مالرو.

خانمکان - **xân-makân** - ده ازدهستان طغرالجرد بخش
زرنند شهرستان کرمان .

۶ک شمال زرنند - ۸ک خاور فرعی راور- زرنند.
کوهستانی- سردسیر- سکنه ۹۷- شیعه- فارسی.
آب ازقنات - محصول غلات حبوبات - شغلزراعت.
راه مالرو.

خانوک - **xânuk** - ده از دهستان حتکن بخش زرنند شهرستان
کرمان .

۲۵ک جنوب خاوری زرنند - ۱۸ک شمال راه فرعی زرنند- کرمان
کوهستانی - سردسیر - سکنه ۸۷۵ - شیعه - فارسی.
آب ازقنات و چشمه - محصول غلات تریاک میوه جات - شغلزراعت
صنایع دستی قالی بافی با نقشه- راه فرعی- مولد برق کوچکی دارد.
خانه رغان - **xâne-reqân** - ده کوچکی است از دهستان
هنزا بخش ساردوئیه شهرستان جیرفت .

۳۱ک شمال باختری ساردوئیه - ۸ک شمال راه مالرو بافت -
ساردوئیه - سکنه ۱۵ نفر .

خانه سرخ - **xâne-sorx** - ده ازدهستان ایسین بخش مرکزی
شهرستان بندرعباس .

۳۰ک باختر بندرعباس - سرراه مالرو خمیر- بندرعباس .

جلگه - گرمسیر - سکنه ۵۷۳ - شیعه سنی- فارسی.

آب ازچاه- محصول خرما- شغلزراعت- صید ماهی- پاسگاه گبرک -
گارد مسلح- دبستان دارد .

خانه سرخ - ده کوچکی است ازدهستان مسکون بخش جبال بارز
شهرستان جیرفت .

۶ک جنوب مسکون - ۱۲ک شوسه بم - سبزواران - سکنه ۶ نفر.
خانه گزان - **xâne-gazân** - ده کوچکی است از دهستان

بهرآسمان بخش ساردوئیه شهرستان جیرفت .
۵۶ک جنوب ساردوئیه - ۱۰ک خاورراه مالرو جیرفت- ساردوئیه
ساکنین از طایفه سلیمانی هستند .

خانه مرغزار - **xâne-marqazâr** - ده کوچکی است از
دهستان سرویزان بخش ساردوئیه شهرستان جیرفت.

۱۶ک خاور ساردوئیه - سرراه مالرو جیرفت - ساردوئیه- سکنه
۳۵ نفر - ساکنین از طایفه مهنی هستند

خبازابالا - **xabbâz-bâlâ** - ده کوچکی است ازدهستان هنزا
بخش ساردوئیه شهرستان جیرفت .

۲۵ک شمال باختری ساردوئیه- ۵ک شمال راه مالرو بافت- ساردوئیه
سکنه ۲۰ نفر .

خبازاباین - **xabbâz-pâin** - ده کوچکی است ازدهستان
هنزابخش ساردوئیه شهرستان جیرفت.

۲۵ک شمال باختری ساردوئیه - ۶ک شمال راه مالرو بافت -
ساردوئیه - سکنه ۲۵ نفر .

خبر - **xabr** - یکی از دهستانهای بخش بافت شهرستان
سیرجان .

این دهستان در جنوب باختر بافت واقع حدود آن بشرح زیر است
از طرف شمال بدهستان بلورد از خاور بدهستان ده سرد از جنوب به
دهستان ارزوئیه از باختر بدهستان علی آباد - خاور دهستان
کوهستانی - باختر جلگه است .

هوای آن معتدل - آب از چشمه سارهای رودخانه خبر - محصول
غلات تریاک میوه جات گردد - شغل سکنه زراعت از ۳۱ آبادی
بزرگ و کوچک تشکیل شده جمعیت آن ۳۶۴۲ نفر است.

خبر - ده مرکز دهستان خبر بخش بافت شهرستان سیرجان.

۶۵ک جنوب باختری بافت - سرراه فرعی دشت آب - دشت بر.
کوهستانی - سردسیر - سکنه ۸۹۲ - شیعه- فارسی.

آب از رودخانه - محصول غلات حبوبات - شغلزراعت
راه مالرو.

خبر پائین - **xabr-pâin** - ده کوچکی است ازدهستان خبر
بخش بافت شهرستان سیرجان .

۱۲ ک شمال باختری سکوه - ۵ ک باختر شوسه زاهدان به زابل .
 جلگه - گرم معتدل - سکنه ۱۱۷ - شیعه - فارسی بلوچی .
 آب از رودخانه هیرمند - محصول غلات - شغل زراعت - راه مالرو .
خدنک - **xadang** - ده از بخش پشت آب شهرستان زابل .
 ۱۳ ک جنوب خاوری بنجار - ۷ ک راه مالرو ده دوست محمد
 به زابل .
 جلگه - گرم معتدل - سکنه ۳۷۰ - شیعه - فارسی بلوچی .
 آب از رودخانه هیرمند - محصول غلات لبنیات - شغل زراعت .
 گله داری - کرباس بافی - راه مالرو .
خدنگان - **xadangân** - ده کوچکی است از دهستان بهرآسان
 بخش ساردویی شهرستان جیرفت .
 ۳۵ ک جنوب باختری ساردویی - ۱۸ ک جنوب راه مالرو بافت
 ساردویی - سکنه ۲۰ نفر .
 ساکنین از طایفه کوهستانی هستند .
خرابه - **xarâbe** - ده کوچکی است از دهستان ده سرد بخش
 بافت شهرستان سیرجان .
 ۸۳ ک جنوب بافت - سرراه فرعی بافت - دولت آباد .
 سکنه ۸ نفر .
خراج آباد - **xerâj-âbâd** - ده از دهستان سبزواران بخش
 مرکزی شهرستان جیرفت .
 ۶۷ ک جنوب سبزواران - سرراه کلاشکرد - سبزواران .
 جلگه - گرمسیر مالاریائی - سکنه ۷۵ - شیعه - فارسی .
 آب از قنات - محصول غلات خرما - شغل زراعت - راه فرعی .
خراجی - **xerâji** - ده از دهستان رودان بخش میناب شهرستان
 بندرعباس .
 ۴۰ ک شمال میناب - سرراه فرعی کهنوج - میناب .
 جلگه - گرمسیر - سکنه ۱۵۰۰ - شیعه - فارسی .
 آب از رودخانه - محصول خرما مرکبات - شغل زراعت .
 راه فرعی .
خراشادی - **xarâcâdi** - ده از بخش پشت آب شهرستان
 زابل .
 ۹ ک باختری بنجار - ۲ ک راه مالرو زابل به افضل آباد .
 جلگه - گرم معتدل - سکنه ۲۹۵ - شیعه - فارسی بلوچی .
 آب از رودخانه هیرمند - غلات لبنیات - شغل زراعت گله داری -
 کرباس بافی - راه مالرو .
خراوی - **xarâvi** - ده از دهستان رودخانه بخش میناب
 شهرستان بندرعباس .
 ۸۵ ک شمال میناب - ۵ ک خاور راه مالرو گلاشکرد - میناب
 کوهستانی - گرمسیر - سکنه ۸۰ - شیعه - فارسی .
 آب از چشمه - محصول خرما - شغل زراعت - راه مالرو .

۶۶ ک جنوب خاوری بافت - سرراه فرعی خیر - دشت بر .
 کوهستانی - سردسیر - سکنه ۲۵ نفر .
ختم - **xatm** - ده از دهستان سربنان بخش زرنده شهرستان
 کرمان .
 ۵۲ ک شمال خاوری زرنده - ۸ ک خاور راه مالرو زرنده - راور .
 کوهستانی - سردسیر - سکنه ۶۰ - شیعه - فارسی .
 آب از قنات - محصول غلات حبوبات تریاک - شغل زراعت
 راه مالرو .
خجیش - **xejic** - ده کوچکی است از دهستان انگهران بخش
 کهنوج شهرستان جیرفت .
 ۱۹۵ ک جنوب کهنوج - ۲ ک باختر راه مالرو انگهران - مارز
 سکنه ۱۰ نفر .
خداآفرین - **xodâ-âfarin** - ده کوچکیست از دهستان نوق
 شهرستان رفسنجان .
 ۳۰ ک شمال باختری رفسنجان - ۴ ک باختری مالرو راه رفسنجان به
 بافت - سکنه ۲ خانوار .
خدادادی - **xodâ-dâdi** - ده از دهستان دشت آب بخش بافت
 شهرستان سیرجان .
 ۲۹ ک جنوب بافت - ۲ ک شمال راه فرعی دشت آب - بافت .
 جلگه - معتدل - سکنه ۱۰۰ - شیعه - فارسی .
 آب از قنات - محصول غلات حبوبات تریاک - شغل زراعت -
 راه مالرو .
خدجگان - **xadjegân** - ده از بخش قصر قند شهرستان
 چابهار .
 ۱ ک شمال قصر قند - کنار راه مالرو قصر قند به چانف .
 کوهستانی - گرمسیر مالاریائی - سکنه ۲۰۰ - سنی - بلوچی .
 آب از رودخانه - محصول غلات برنج خرما - شغل زراعت
 راه مالرو .
خدری - **xederi** - ده از بخش شیب آب شهرستان زابل .
 ۱۳ ک شمال باختری سکوه - ۷ ک باختری شوسه زاهدان
 به زابل .
 جلگه - گرم معتدل - سکنه ۱۸۸ - شیعه سنی - فارسی بلوچی .
 آب از رودخانه هیرمند - محصول غلات لبنیات - شغل زراعت
 گله داری - راه مالرو .
خدری - ده از بخش میان کنگی شهرستان زابل .
 ۵ ک جنوب ده دوست محمد - نزدیک مرز افغانستان .
 جلگه - گرم معتدل - سکنه ۱۷۷ - شیعه سنی - فارسی بلوچی .
 آب از رودخانه هیرمند - محصول غلات - شغل زراعت - راه مالرو .
خدری - ده از بخش شیب آب شهرستان زابل .

خردهقان - xar-dehqân - ده ازدہستان درختگان بخش مرکزی شهرستان کرمان .

۲۵ ک شمال خاوری کرمان - ۸ ک خاور راه مال رو شہداد - کرمان .

کوهستانی - سردسیر - سکنه ۱۶۰ - شیعه - فارسی .
آب از قنات - محصول غلات حبوبات - شغل زراعت .
راه مال رو .

خرکش - xar-koc - ده از دہستان سیاه کوه بخش بافت شهرستان سیرجان .

۱۰۰ ک جنوب خاوری بافت - سر راه مال رو صوغان - کوشک .
کوهستانی - سردسیر - سکنه ۱۰۰ - شیعه - فارسی .
آب از چشمه - محصول غلات حبوبات - شغل زراعت راه مال رو .

خرگوش آباد - xarguc-âbâd - ده ازدہستان پشت رود بخش فہرج شهرستان بم .

۲۱ ک باختر فہرج - ۲ ک جنوب شوسہ بم بہ زاهدان .
جلگہ - گرمسیر مالاریائی - سکنه ۲۰۵ - شیعه - فارسی .
آب از قنات - محصول غلات خرما حنا پنہ - شغل زراعت -
راه فرعی .

خرگوشکی - xargucki - ده کوچکی ازدہستان قلعه گنج بخش کهنوج شهرستان جیرفت .

۳۶ ک جنوب خاوری کهنوج - ۶ ک جنوب رودخانه ہایل .
جلگہ - گرمسیر - سکنه ۴۰ نفر .

خرم آباد - xorram-âbâd - ده کوچکیست ازدہستان حومه باختری رفسنجان .

۶ ک شمال باختری رفسنجان - ۵ ک شمال شوسہ رفسنجان بہ یزد - سکنه ۲۰ نفر .

خرم آباد - ده کوچکی است ازدہستان سیریز بخش زرنند شهرستان کرمان .

۴۰ ک شمال باختری زرنند - ۶ ک باختر راه فرعی زرنند - راور .
سکنه ۱۸ نفر .

خرم آباد - ده کوچکی است از دہستان سربنان بخش زرنند شهرستان کرمان .

۳۰ ک شمال خاوری زرنند - ۱۰ ک خاور فرعی زرنند راور .
سکنه ۱۶ نفر .

خرم آباد - ده کوچکیست ازدہستان کوهبنان بخش راور شهرستان کرمان .

۹۳ ک باختر راور - کنار راه فرعی راور بہ یزد .
سکنه ۱۵ نفر .

خرم آباد - ده کوچکی است ازدہستان سیرج بخش شہداد شهرستان کرمان .

۶۲ ک جنوب باختری شہداد - سر راه مال رو سیرج - کرمان .
سکنه ۵ نفر .

خرم آباد شہجرہ - xorram-âbâd-cabjere - ده کوچکی است ازدہستان سیریز بخش زرنند شهرستان کرمان .

۴۰ ک شمال باختری زرنند - ۶ ک باختر راه فرعی زرنند - راور .
سکنه ۴ نفر .

خرماندہ - xar-mânde - ده ازدہستان قلعه عسکر بخش مشیز شهرستان سیرجان .

۵۰ ک جنوب خاوری مشیز - ۲ ک راه فرعی بافت - مشیز .
کوهستانی - سردسیر - سکنه ۲۳۰ - شیعه - فارسی .

خرہ شاہی - xorram-câhi - ده از دہستان جبیل آباد بخش بافت شهرستان سیرجان .

۱۲ ک باختر بافت - ۲ ک جنوب راه فرعی گوغر - بافت .
کوهستانی - سردسیر - سکنه ۷۰ - شیعه - فارسی .

آب از رودخانه و قنات - محصول غلات حبوبات - شغل زراعت -
راه مال رو .

خرہ شاہی - ده کوچکی است ازدہستان دلغارد بخش ساردوئیہ شهرستان جیرفت .

۷۵ ک جنوب خاوری ساردوئیہ - سر راه مال رو ساردوئیہ - جیرفت .
سکنه ۱۹ نفر .

خرہ ن دہ - xarman-deh - ده کوچکی است از دہستان رودبار بخش کهنوج شهرستان جیرفت .

۳۲ ک جنوب کهنوج - ۳ ک باختر راه فرعی کهنوج - میناب .
سکنه ۲۰ نفر .

خرہ سعید آباد - xorame-âbâd - ده ازدہستان سعید آباد بخش مرکزی شهرستان سیرجان .

۲ ک شمال سعید آباد - سر راه شوسہ سیرجان - زید آباد .
جلگہ - سردسیر - سکنه ۱۵۰ - شیعه - فارسی .
آب از قنات - محصول غلات حبوبات تریاک پنہ - شغل زراعت
مکاری در راه مال رو .

خرنوئیہ - xarnuiyye - ده کوچکی است از دہستان کوه بنان بخش راور شهرستان کرمان .

۴۰ ک شمال باختری راور - ۲ ک جنوب راه فرعی کوهبنان براور .
سکنه ۲ خانوار .

خرودئیہ - xomrudiiyye - ده کوچکیست ازدہستان خنیا مان شهرستان رفسنجان .

۵۵ ک خاور رفسنجان - ۲۰ ک شمال شوسہ رفسنجان - کرمان .
سکنه ۳۰ نفر .

خشکرو د - xock-rud - ده کوچکی است از دهستان هنزابخش
ساردومیه شهرستان جیرفت .

۲۳ ک شمال باختری ساردومیه - ۴ ک شمال راه مالرو بافت -
ساردومیه - سکنه ۱۶ نفر .

خضر آباد - xezr-âbâd - ده از دهستان سبزواران بخش
مرکزی شهرستان جیرفت .

۱۷ ک جنوب خاوری سبزواران - ۲ ک رودخانه هلیل .
جلگه - گرمسیرمالاریائی - سکنه ۶۹ - شیعه - فارسی .

آب از رودخانه هلیل - محصول غلات - برنج - شغل زراعت -
راه مالرو .

خطان - xatân - ده کوچکی است از دهستان بلورد بخش
مرکزی شهرستان سیرجان .

۶۳ ک خاورسید آباد - سرراه مالروتنگو - خانه سرخ
کوهستانی - سردسیر - سکنه ۸ نفر .

مزارع احمدی - ده دعوائی - غربائی جزء این است .
ساکتین از طایفه قرائی هستند .

خلیل آباد - xalil-âbâd - ده از دهستان حومه غربی
شهرستان رفسنجان .

۲ ک شمال رفسنجان - ۳ ک شمال شوسه رفسنجان بکرمان .
جلگه - سردسیر - سکنه ۷۵۰ - شیعه - فارسی .

آب از قنات - محصول غلات پسته پنبه لبنیات - شغل زراعت گله داری
راه فرعی .

خلیل آباد - ده از دهستان محمد آباد بخش مرکزی شهرستان
سیرجان .

۱۳ ک شمال باختری سعید آباد - ۵ ک باختر راه فرعی سعید آباد
زید آباد - جلگه - سردسیر - سکنه ۱۰۰ - شیعه - فارسی .

آب از قنات - محصول غلات حبوبات تریاک - شغل زراعت .
راه مالرو .

خلیل آباد - ده از دهستان زید آباد بخش مرکزی شهرستان
سیرجان .

۱۸ ک شمال سعید آباد - سرراه فرعی زید آباد - سعید آباد
جلگه - سردسیر - سکنه ۵۰ - شیعه - فارسی .

آب از قنات - محصول غلات حبوبات - شغل زراعت - راه فرعی .
خلیل آباد - ده کوچکیست از دهستان کوهبنان بخش راور
شهرستان کرمان .

۷۳ ک شمال باختری راور - ۲۵ ک شمال راه فرعی راور بکرمان
سکنه ۲۰ نفر .

خلیل آباد - ده کوچکی است از دهستان بلورد بخش مرکزی
شهرستان سیرجان .

۶۰ ک خاور سعید آباد - ۴ ک شمال راه فرعی تنگو - تکیه .
سکنه ۱۲ نفر .

خروسا گنگ - xorusâ-gang - ده کوچکی است از
دهستان رمشک بخش کهنوج شهرستان جیرفت .

۱۶۰ - ک جنوب خاوری کهنوج - سرراه مالرو رمشک - گابریک
سکنه ۱۵ نفر .

خروش - xoruc - ده کوچکی است از دهستان امجزبخش
جبال بارز شهرستان جیرفت .

۶۲ ک جنوب خاوری مسکون - ۶ ک جنوب راه مالرو - مسکون
کروک - سکنه ۴ نفر .

خسرویه وانی - xosrowiyye-vâti - ده کوچکی است
از دهستان ابراهیم آباد بخش مرکزی شهرستان سیرجان .

۲۲ ک جنوب سعید آباد - سرراه مالرو ملک آباد - کهن شهر -
سکنه ۲۵ نفر .

خسرو آباد - xosrow-âbâd - ده از دهستان ده سرد بخش
بافت شهرستان سیرجان .

۸۲ ک جنوب بافت - سرراه فرعی بافت - دولت آباد
کوهستانی - متدل - سکنه ۱۴۰ - شیعه - فارسی .

آب از قنات - محصول غلات حبوبات - شغل زراعت - راه فرعی
خسرو آباد - ده از دهستان حومه بخش خاش شهرستان زاهدان

۲ ک شمال خاوری خاش - ۱ ک خاور شوسه زاهدان بخش خاش .
جلگه - گرمسیر - سکنه ۱۰۰ - شیعه سنی - فارسی بلوچی .

آب از قنات - محصول غلات لبنیات - شغل زراعت گله داری
راه فرعی .

خسرو آباد - ده کوچکی است از دهستان زنگی آباد بخش
مرکزی شهرستان کرمان .

۴۲ ک شمال باختری کرمان - ۲ ک شمال راه فرعی زرنند -
کرمان - سکنه ۲۸ نفر .

خسرو آباد - ده کوچکی است از دهستان لادیز بخش میرجاوه
شهرستان زاهدان .

۱۵ ک جنوب باختری میرجاوه - کنار راه فرعی میرجاوه بخش
سکنه ۲۵ نفر .

خسرو آباد - ده کوچکیست از دهستان حومه بخش زرنند
شهرستان کرمان .

۳۰ ک شمال باختری زرنند - سرراه مالروزرنند - بافق .
سکنه ۸ نفر .

خسرو آباد - ده کوچکی است از بخش راور شهرستان کرمان .
۳ ک جنوب راور - ۲ ک راه فرعی کرمان راور .

سکنه ۲ خانوار .

خشکار - xockâr - ده کوچکی است از دهستان کیسگان بخش
بافت شهرستان سیرجان .

۱۵ ک شمال بافت - ۲ ک خاور راه فرعی بافت - قلعه عسکر -
سکنه ۹ نفر .

مزارع مسکری - گلو قرائی - ده زا کر جزء این ده است .
 ساکنین از طایفه قرائی هستند .
خمر و دوئیّه - xomruduiyye - ده اздеهستان حتکن بخش
 زرنده شهرستان کرمان .
 ۵۲ ک شمال خاوری زرنده - ۵ ک باختر راه مالرو چترود راور .
 کوهستانی - سردسیر - سکنه ۱۹۲ - شیعه - فارسی .
 آب از چشمه - محصول غلات حبوبات - شغل زراعت - راه مالرو .
خمر و دوئیّه - ده کوچکی است از دهستان را بر بخش بافت
 شهرستان سیرجان .
 ۴۷ ک شمال خاوری بافت - سر راه مالرو گنجان - کلی در .
 سکنه ۲۵ نفر .
خمر و دوئیّه - ده کوچکی است از دهستان حرجند بخش مرکزی
 شهرستان کرمان .
 ۵۷ ک شمال خاوری کرمان - ۹ ک خاور راه فرعی کرمان -
 چترود - سکنه ۸ نفر .
خمر و دوئیّه - ده کوچکی است از دهستان دشت خاک بخش زرنده
 شهرستان کرمان .
 ۴۲ ک شمال زرنده - ۱۸ ک خاور فرعی زرنده - راور .
 سکنه ۵ نفر .
خمر و تآک - xomrutak - ده کوچکیست از دهستان مرغک بخش
 راین شهرستان بم .
 ۹۱ ک جنوب خاوری راین - ۵ ک باختر شومه جیرفت به بم .
 سکنه ۲ خانوار .
خمر و تو - xomrutu - ده کوچکی است از دهستان سیاه کوه
 بخش بافت شهرستان سیرجان .
 ۸۹ ک جنوب خاوری بافت - سر راه مالرو اسفندقه - ده سرد
 سکنه ۸ نفر .
خمر و توئییه - xomrutuiyye - ده کوچکی است از دهستان
 سرویزن بخش ساردوئییه - شهرستان جیرفت .
 ۳۰ ک جنوب خاوری ساردوئییه - سر راه مالرو دارزین - ساردوئییه .
 سکنه ۲۰ نفر .
خمره آباد - xomre-ābād - ده از بخش شیب آب شهرستان
 زابل .
 ۵ ک شمال سکوه - ۲ ک خاور شوسه زابل به زاهدان .
 جلگه - گرم معتدل - سکنه ۱۴۴ - شیعه سنی - فارسی بلوچی .
 آب از رودخانه هیرمند - محصول غلات لبنیات - شغل زراعت
 کله داری - راه فرعی .
خمک - xomak - ده از دهستان شهرکی بخش شیب آب
 شهرستان زابل .

۲۲ ک شمال خاوری سکوه - ۱۶ ک خاور شوسه زاهدان
 به زابل .
 جلگه - گرم معتدل - سکنه ۱۹۲۰ - شیعه - فارسی بلوچی .
 آب از رودخانه هیرمند - محصول غلات لبنیات پنبه صیفی - شغل زراعت
 کله داری - قالیچه گلیم کرباس بافی - راه مالرو - ۱۰ باب
 دکا کین مختلف و دبستان دارد .
خمک - ده از بخش میان کنگی شهرستان زابل .
 ۱۵ ک شمال باختری ده دوست محمد - کنار راه مالرو ده دوست محمد
 به کنما .
 جلگه - گرم معتدل - سکنه ۹۶۰ - شیعه سنی - فارسی بلوچی .
 آب از رودخانه هیرمند - محصول غلات لبنیات صیفی پنبه - شغل زراعت
 کله داری - قالیچه گلیم کرباس بافی - راه مالرو .
خمک - ده کوچکی است از دهستان سربنان بخش زرنده شهرستان
 کرمان .
 ۵۵ ک شمال خاوری زرنده - ۴ ک باختر راه مالرو راور - چترود .
 سکنه ۱۰ نفر .
خمیر - xamir - نام یکی از دهستانهای چهار گانه بخش مرکزی
 شهرستان بندر عباس در باختر بندر عباس واقع است .
 حدود آن از شمال و خاور به دهستان ایسین از جنوب به دریا از باختر
 به بخش لنگه .
 موقعیت جلگه در ساحل دریا واقع هوای آن گرم مرطوب
 مالاریائی است .
 آب از چاه - محصول خرما - شغل سکنه مکاری زراعت و صید ماهی است .
 زبان مادری ساکنین فارسی - مذهب مسلمان سنی است .
 از ۲۶ آبادی بزرگ و کوچک تشکیل شده جمعیت آن ۸۷۴۰ نفر است مرکز
 دهستان بندرخیر و قراء مهم آن گچین - کشار - لاتیدان میباشد .
خمیر - مرکز دهستان خمیر بخش مرکزی شهرستان بندر عباس .
 ۹۰ ک جنوب باختری بندر عباس - سر راه مالرو لار - بندر عباس .
 جلگه - گرمسیر - سکنه ۱۸۷۷ - شیعه سنی - فارسی .
 آب از چاه و باران - محصول خرما - شغل زراعت صید ماهی
 راه فرعی .
 یک دبستان و دسته ژاندارمری گارد مسلح گمرک دارد .
خمیر دان - xamir-dân - ده از دهستان خمیر بخش مرکزی
 شهرستان بندر عباس .
 ۵۴ ک باختر عباس - سر راه فرعی خمیر - بندر عباس .
 کوهستانی - گرمسیر - سکنه ۴۵۸ - شیعه - فارسی .
 آب از چاه - محصول خرما - شغل زراعت - راه فرعی - مزرعه
 مخ احد جزء این ده است .
خنامان - xenâmân - نام یکی از دهستانهای پنج گانه

شهرستان رفسنجان در خاور رفسنجان واقع حدود آن بشرح زیر است .

از طرف شمال به بخش زرنند از شهرستان کرمان - از طرف خاور به دهستان کویرا از بخش حومه کرمان .

از طرف جنوب به بخش بردسیر از شهرستان سیرجان - از طرف باختر به دهستان حومه رفسنجان .

منطقه ایست کوهستانی هوای آن سردسیر است

زیارت گاه بنام بی بی حیات در این دهستان واقع است .

در موقع تابستان جمعیت زیادی از اهالی کویرا از زرنند حومه رفسنجان برای زیارت و استفاده از هوا باین دهستان میآیند آب مشروب دهستان از قنات چشمه و رودخانه میباشد .

محصول عمده آن غلات لبنیات حبوبات تریاک پنبه کمی پسته - شغل زراعت گاه داری .

این دهستان از ۲۷۵ آبادی بزرگ و کوچک تشکیل شده جمعیت آن در حدود ۸۸۰۰ نفر است .

آبادیهای این دهستان نزدیک بهم و مرکز آن قصبه خانامان است مذهب ساکنین مسلمان شیعه اثنی عشری زبان مادری فارسی است . راه های این دهستان عموماً مالرو و راه فرعی خانامان از آبادی واقع در کنار شوسه کرمان به رفسنجان منتهی میشود و پس از پیبودن راههای کوهستانی ناهموار به خانامان منتهی می شود و آبادی های عمده این دهستان بشرح زیر است .

کاخ - بی بی حیات - داوران - گلو سالار .

خانامان - ده مرکز دهستان خانامان شهرستان رفسنجان .

۴۵ ک خاور رفسنجان - ۱۴ ک شمال شوسه رفسنجان بکرمان . کوهستانی - سردسیر - سکنه ۵۲۵ - شیعه - فارسی .

آب از قنات و چشمه - محصول غلات تریاک لبنیات حبوبات پنبه - شغل زراعت گله داری - راه فرعی .

پاسگاه ژاندارمری - دبستان - ۵ باب دکان دارد - بنای زیارتگاه بنام

سید ابراهیم از اولاد امام موسی کاظم (ع) و بی بی ناز قدیمی است گمان میرود از دوره صفویه باشد .

خنجر و - **xanjaru** - ده کوچکی است از دهستان سربنان بخش زرنند شهرستان کرمان .

۱۵ ک شمال زرنند - ۱۲ ک خاور فرعی زرنند - راور - سکنه ۸ نفر . **خواجه** - **xâje** - ده از دهستان کرون بخش مرکزی شهرستان بم .

۸ ک خاور بم - ۷ ک شمال شوسه بم به زاهدان .

جلگه - گرمسیر - سکنه ۹۵ - شیعه - فارسی .

آب از قنات - محصول غلات خرما خنا - شغل زراعت - راه فرعی .

خواجه - ده کوچکی است از دهستان کوه پنج بخش مرکزی شهرستان سیرجان .

۹۰ ک شمال خاوری سعیدآباد - سر راه مالرو رودخانه سرخ - عبدلآباد - کوهستانی - سردسیر - سکنه ۴۵ نفر .

خواجه احمد - **xâje-ahmad** - ده از دهستان نارویی بخش شیبآب شهرستان زابل .

۲۸ ک شمال خاوری سکوه - ۲۵ ک خاور شوسه زاهدان بزابل .

جلگه - گرم معتدل - سکنه ۳۷۰۰ - شیعه سنی - فارسی بلوچی .

آب از رودخانه هیرمند - محصول غلات لبنیات صیفی پنبه - شغل زراعت گله داری - قالیچه گلیم کرباس بافی - راه فرعی .

پاسگاه ژاندارمری دارد .

خواجه پری - **xâje-pari** - ده کوچکیست از دهستان لادیز بخش میرجاوه شهرستان زاهدان .

۴۵ ک جنوب باختری میرجاوه - ۲۸ ک باختر راه فرعی میرجاوه به خاش - سکنه ۴۵ نفر .

خواجه عسکر - **xâje-askar** - ده از دهستان حومه بخش مرکزی شهرستان بم .

۸ ک باختر بم - کنار شوسه بم بکرمان .

جلگه - گرمسیر - سکنه ۶۲۵ - شیعه - فارسی .

آب از رودخانه - محصول غلات خرما خنا پنبه - شغل زراعت .

راه شوسه - بنای امام زاده خواجه حسن عسکری از ابنیه قدیمه است .

خواجه نظام - **xâje-nezâm** - ده از دهستان حومه شهرستان بم .

۱۲ ک باختر بم - ۲ ک شوسه بم بکرمان .

جلگه - گرمسیر مالاریائی - سکنه ۶۰ - شیعه - فارسی .

آب از رودخانه و قنات - محصول غلات پنبه خرما - شغل زراعت راه فرعی

خواجستان - **xârestân** - ده کوچکیست از دهستان تمین بخش میرجاوه شهرستان زاهدان .

۴۲ ک جنوب باختری میرجاوه - ۱۲ ک باختر راه فرعی میرجاوه به خاش - سکنه ۴۵ نفر .

خودرو - **xod-row** - ده کوچکی است از دهستان امجز بخش جبال بارز شهرستان جیرفت .

۴۲ ک جنوب خادری مسکون - سر راه عمومی کرون - مسکون . سکنه یک خانوار .

خور خوران - **xor-xorân** - ده از بخش قشم شهرستان بندرعباس .

۷۸ ک باختر قشم - سر راه مالرو قشم با سعیدو .

جلگه - گرمسیر مالاریائی - سکنه ۱۲۷ - شیعه - فارسی .

آب از چاه و باران - محصول غلات - شغل صید ماهی - راه مالرو .

۱۲ ک جنوب باختری سار دویمه - ۴ ک جنوب راه مالرو جیرفت
ساردویمه - سکنه ۱۰ نفر .

خوش آب - ده کوچکی است از دهستان سربنان بخش زرنند
شهرستان کرمان .

۲۰ ک شمال زرنند - سرراه مالرو زرنند - راور - سکنه ۵ نفر .

خوش آباد - xoc-âbâd - ده کوچکی است از دهستان
نگار بخش مشیز شهرستان سیرجان .

۲۶ ک جنوب خاوری مشیز - ۲ ک باختر راه فرعی یافت - نگار
سکنه ۱۲ نفر .

خوشابی - xoc-âbi - ده از دهستان بم پشت شهرستان
سراوان .

۷۳ ک جنوب سراوان - نزدیک مرز پاکستان .

کوهستانی - گرمسیر - سکنه ۵۰ - سنی - بلوچی فارسی .

آب از چشمه - محصول غلات خرما لبنیات - شغل زراعت گله داری .

راه مالرو .

خوشکی - xucki - ده کوچکی است از دهستان مسکون بخش
جبال بارز شهرستان جیرفت .

۷۰ ک جنوب خاوری مسکون - ۴۵ ک خاور شوسه بم سبزواران
سکنه ۱۵ نفر .

خوش مور - xoc-mur - ده کوچکی است از دهستان بهر آسمان
بخش ساردویمه شهرستان جیرفت .

۲۲ ک جنوب باختری ساردویمه - ۱۸ ک جنوب راه مال رو یافت
ساردویمه - سکنه ۱۰ نفر .

خوشن آباد - xocn-âbâd - ده از دهستان دراگاه بخش
سعادت آباد شهرستان بندرعباس

۹۷ ک شمال باختری حاجی آباد - ۳ ک جنوب راه مالرو حاجی آباد
نیریز .

جلگه - گرمسیر - سکنه ۱۲۳ - شیعه - فارسی .

آب از قنات - محصول خرما غلات - شغل زراعت - راه مالرو .

خوشنگان - xocangân - ده از دهستان فین بخش مرکزی
شهرستان بندرعباس .

۸۰ ک شمال بندرعباس - ۳ ک خاور راه شوسه کرمان -
بندرعباس .

کوهستانی - گرمسیر - سکنه ۷۰۰ - شیعه - فارسی .

آب از چشمه - محصول مرکبات خرما غلات - شغل زراعت -
مکاری - راه مالرو .

خوکستان - xukestân - ده کوچکی است از دهستان سرویزن
بخش ساردویمه شهرستان جیرفت .

۱۸ ک جنوب خاوری ساردویمه - سرراه مالرو جیرفت - ساردویمه
سکنه ۱۲ نفر .

خور گو - xorgu - ده از دهستان سیاهو بخش مرکزی
شهرستان بندرعباس .

۹۰ ک شمال خاوری بندرعباس - سرراه مالرو قلعه قاضی سیاهو
کوهستانی - گرمسیر - سکنه ۲۳۱۱ - شیعه - فارسی .

آب از رودخانه - محصول خرما مرکبات - شغل زراعت .
راه مالرو .

خورمشک - xormack - ده کوچکی است از دهستان
دراگاه بخش سعادت آباد شهرستان بندرعباس .

۵۵ ک شمال باختری حاجی آباد - ۱۳ ک باختر راه شوسه کرمان
بندرعباس - سکنه ۸ نفر .

خورند - xorand - ده از بخش راور شهرستان کرمان .

۲۱ ک جنوب باختری راور - ۱۸ ک جنوب فرعی کوهبنان براور .
کوهستانی - سردسیر - سکنه ۴۰۰ - شیعه - فارسی .

آب از قنات - محصول غلات لبنیات - شغل زراعت گله داری .
راه مالرو .

خوری - xuri - ده از دهستان پاریز بخش مرکزی شهرستان
سیرجان .

۹۸ ک شمال خاوری سعید آباد - سرراه مالرو عباس آباد - گوئین
کوهستانی - سردسیر سکنه ۲۰۰ - شیعه - فارسی .

آب از قنات - محصول غلات حبوبات - شغل زراعت - راه مالرو .

خوسف - xusf - ده از دهستان کوهبنان بخش راور شهرستان
کرمان .

۸۷ ک شمال باختری راور - ۱۷ ک خاور راه فرعی کوهبنان به یزد .
کوهستانی - سردسیر - سکنه ۱۸۰ - شیعه - فارسی

آب از قنات - محصول غلات تریاک لبنیات - شغل زراعت گله داری
راه مالرو .

خوش آب - xoc-âb - ده کوچکی است از دهستان سنگان
بخش میرجاوه شهرستان زاهدان .

۳۵ ک جنوب باختری میرجاوه - ۲ ک خاور راه فرعی میرجاوه
به خاش - سکنه ۴۵ نفر .

خوشاب - ده کوچکی است از دهستان انگهران بخش کهنوج
شهرستان جیرفت .

۲۵۰ ک جنوب کهنوج - ۴ ک خاور راه مالرو انگهران - جاسک
سکنه ۱۵ نفر .

خوشاب - ده کوچکی است از دهستان انگهران بخش کهنوج
شهرستان جیرفت .

۲۵۳ ک جنوب کهنوج - ۷ ک خاور راه مالرو انگهران - جاسک
سکنه ۱۵ نفر .

خوشاب - ده کوچکی است از بخش ساردویمه شهرستان
جیرفت .

خون آلود - *xun-âlud* - ده کوچکی است از دهستان گروه بخش ساردوئیه شهرستان جیرفت .
 ۲۵ ک خاور ساردوئیه ۲۲ ک باختر راه مالرو راین - ساردوئیه
 سکنه ۱۵ نفر .

خونسا - *xunsa* - ده کوچکی است از دهستان امجز بخش جبال بارز شهرستان جیرفت .
 ۵۰ ک جنوب خاوری مسکون - سر راه مالرو کروک - مسکون
 سکنه ۳۰ نفر .

خویت - *xoveyt* - ده کوچکی است از دهستان سلوئیه بخش زرنند شهرستان کرمان .
 ۳۰ ک جنوب زرنند - ۵ ک راه مالرو زرنند - رفسنجان .
 سکنه ۵ نفر .

خیاری - *xiyâri* - ده از بخش شیب آب شهرستان زابل .
 ۱۵ ک شمال باختری سکوئه - ۱۲ ک باختر شوسه زاهدان به زابل .
 جلگه - گرم معتدل - سکنه ۱۵۲ - شیعه - فارسی بلوچی .
 آب از رودخانه هیرمند - محصول غلات - شغل زراعت -
 راه مالرو .

خیج - *xiç* - ده کوچکیست از دهستان تهرور بخش راین شهرستان بم .
 ۳۱ ک جنوب خاوری راین - ۸ ک جنوب شوسه بم به کرمان .
 سکنه ۲۰ نفر .

خیر آباد - *xejr-âbâd* - ده از دهستان سعیدآباد بخش مرکزی شهرستان سیرجان .
 ۲۵ ک جنوب خاوری سعیدآباد - سر راه شوسه نیریز - سعیدآباد .
 جلگه - سردسیر - سکنه ۲۵۰ - شیعه - فارسی .
 آب از قنات - محصول غلات حبوبات پنبه تریاک - شغل زراعت
 راه مالرو .
 مزرعه شیب آب جزء این ده است .

خیر آباد - ده از دهستان رودآب بخش فهرج شهرستان بم .
 ۲۵ ک جنوب باختری فهرج - ۷ ک جنوب شوسه بم به زاهدان .
 جلگه - گرمسیر مالاریائی - سکنه ۲۴۹ - شیعه - فارسی .
 آب از قنات - محصول غلات خاخرما - شغل زراعت - راه فرعی .

خیر آباد - ده از بخش راور شهرستان کرمان .
 ۲ ک جنوب راور - کنار راه فرعی راور به کرمان .
 جلگه - معتدل - سکنه ۲۰۰ - شیعه - فارسی .
 آب از قنات - محصول غلات پسته تریاک - شغل زراعت .
 قالی بافی بافتنه - کرباس بافی - راه فرعی .

خیر آباد - ده از دهستان حومه بخش بیور شهرستان ایرانشهر
 ۲ ک جنوب بیور - کنار شوسه بیور به ایرانشهر .

جلگه - گرمسیر مالاریائی - سکنه ۱۲۰ - سنی - بلوچی .
 آب از رودخانه بیور - محصول غلات زرت - شغل زراعت .
 راه شوسه .

خیر آباد - ده کوچکی است از دهستان شمسوار بخش میناب شهرستان بندرعباس .
 ۲ ک شمال میناب - ۱ ک خاور راه فرعی کهنوج - میناب .
 جلگه - گرمسیر - سکنه ۱۰۰ - شیعه - فارسی .
 آب از رودخانه محصول خرما مرکبات - شغل زراعت - راه مالرو .

خیر آباد - ده از دهستان حومه بخش زرنند شهرستان کرمان .
 ۱۴ ک باختر زرنند - سر راه مالرو زرنند - رفسنجان .
 جلگه - معتدل - سکنه ۹۵ - شیعه - فارسی .
 آب از قنات - محصول غلات پسته پنبه تریاک - شغل زراعت
 راه مالرو - دبستان دارد .

خیر آباد - ده از دهستان ده تازیان بخش مشیز شهرستان سیرجان .
 ۵۰ ک جنوب خاوری مشیز - سر راه مالرو لاله زار - بهرامجرد
 جلگه - سردسیر - سکنه ۶۰ - شیعه - فارسی .
 آب از قنات - محصول غلات حبوبات - شغل زراعت - راه مالرو

خیر آباد - ده کوچکی است از دهستان باغین بخش مرکزی شهرستان کرمان .
 ۳۰ ک جنوب باختری شهر کرمان - ۱ ک جنوب شوسه کرمان - تهران .
 سکنه ۵۰ نفر .

خیر آباد - ده کوچکیست از دهستان فنوج بخش بیور شهرستان ایرانشهر .
 ۱۰۵ ک جنوب باختری بیور - کنار راه مالرو فنوج به مشك
 سکنه ۴۵ نفر .

خیر آباد - ده کوچکیست از بخش نیکشهر شهرستان چاه بهار .
 ۱۲ ک شمال خاوری نیکشهر - کنار شوسه نیکشهر به ایرانشهر .
 سکنه ۴۵ نفر .

خیر آباد - ده کوچکی است از دهستان رودان بخش میناب شهرستان جیرفت .
 ۳۴ ک شمال میناب - سر راه فرعی کهنوج - میناب - سکنه ۴۰ نفر .

خیر آباد - ده کوچکی است از دهستان سبزواران بخش مرکزی شهرستان جیرفت .
 ۴۱ ک جنوب خاوری سبزواران - ۲ ک خاور رودخانه هلیل - سکنه ۳۹ نفر .

خیر آباد - ده کوچکی است از دهستان دراگاه بخش سعادت شهرستان بندرعباس .
 ۵۵ ک شمال باختری حاجی آباد - ۱۵ ک باختر راه شوسه - کرمان
 بندرعباس - سکنه ۳۳ نفر .

خیر آباد - ده کوچکیست از دهستان انار شهرستان رفسنجان .

خون آلود - *xun-âlud* - ده کوچکی است از دهستان گروه بخش ساردوئیه شهرستان جیرفت .
 ۲۵ ک خاور ساردوئیه ۲۲ ک باختر راه مالرو راین - ساردوئیه
 سکنه ۱۵ نفر .

خونسا - *xunsa* - ده کوچکی است از دهستان امجز بخش جبال بارز شهرستان جیرفت .
 ۵۰ ک جنوب خاوری مسکون - سر راه مالرو کروک - مسکون
 سکنه ۳۰ نفر .

خویت - *xoveyt* - ده کوچکی است از دهستان سلوئیه بخش زرنند شهرستان کرمان .
 ۳۰ ک جنوب زرنند - ۵ ک راه مالرو زرنند - رفسنجان .
 سکنه ۵ نفر .

خیاری - *xiyâri* - ده از بخش شیب آب شهرستان زابل .
 ۱۵ ک شمال باختری سکوئه - ۱۲ ک باختر شوسه زاهدان به زابل .
 جلگه - گرم معتدل - سکنه ۱۵۲ - شیعه - فارسی بلوچی .
 آب از رودخانه هیرمند - محصول غلات - شغل زراعت -
 راه مالرو .

خیج - *xiç* - ده کوچکیست از دهستان تهرور بخش راین شهرستان بم .
 ۳۱ ک جنوب خاوری راین - ۸ ک جنوب شوسه بم به کرمان .
 سکنه ۲۰ نفر .

خیر آباد - *xejr-âbâd* - ده از دهستان سعیدآباد بخش مرکزی شهرستان سیرجان .
 ۲۵ ک جنوب خاوری سعیدآباد - سر راه شوسه نیریز - سعیدآباد .
 جلگه - سردسیر - سکنه ۲۵۰ - شیعه - فارسی .
 آب از قنات - محصول غلات حبوبات پنبه تریاک - شغل زراعت
 راه مالرو .
 مزرعه شیب آب جزء این ده است .

خیر آباد - ده از دهستان رودآب بخش فهرج شهرستان بم .
 ۲۵ ک جنوب باختری فهرج - ۷ ک جنوب شوسه بم به زاهدان .
 جلگه - گرمسیر مالاریائی - سکنه ۲۴۹ - شیعه - فارسی .
 آب از قنات - محصول غلات خاخرما - شغل زراعت - راه فرعی .

خیر آباد - ده از بخش راور شهرستان کرمان .
 ۲ ک جنوب راور - کنار راه فرعی راور به کرمان .
 جلگه - معتدل - سکنه ۲۰۰ - شیعه - فارسی .
 آب از قنات - محصول غلات پسته تریاک - شغل زراعت .
 قالی بافی بافتنه - کرباس بافی - راه فرعی .

خیر آباد - ده از دهستان حومه بخش بیور شهرستان ایرانشهر
 ۲ ک جنوب بیور - کنار شوسه بیور به ایرانشهر .

۱۰۰ ک شمال میناب - ۶ ک باختر راه مالرو میناب - گلا شکرد -
سکنه ۲۰ نفر .

خیر آباد - ده کوچکیست از بخش راین شهرستان بم .
۶ ک باختر راین - کنار راه قریب العرب به راین - سکنه ۲ خانوار .

خیر آباد بالا - **xeyr-âbâd-bâlâ** - ده از بخش زابلی
شهرستان سراوان .

۵ ک جنوب زابلی - کنار راه مالروزابلی به ایرانشهر .

جلگه - گرمسیر مالاریائی - سکنه ۷۵ - سنی - بلوچی .

آب از قنات - محصول غلات خرما زرت لبنیات - شغل زراعت گله
داری - راه مالرو .

خیر آباد پائین **xeyr - âbâd-pâin** - ده از بخش زابلی
شهرستان سراوان .

۵ ک جنوب زابلی - کنار راه مالروزابلی به ایرانشهر .

چاگه - گرمسیر مالاریائی - سکنه ۷۵ - سنی - بلوچی .

آب از قنات - محصول غلات زرت لبنیات - شغل زراعت گله داری
راه مالرو .

۸۱ ک شمال باختری رفسنجان - کنار جاده شوسه رفسنجان به یزد
سکنه ۳۰ نفر .

خیر آباد - ده کوچکی است از دهستان محمد آباد بخش مرکزی
شهرستان سیرجان

۱۵ ک شمال باختری سعید آباد - ۳ ک باختر راه فرعی زید آباد -
سعید آباد - جلگه - سردسیر - سکنه ۳۰ نفر .

خیر آباد - ده کوچکی است از دهستان چهار فرسخ بخش شهداد
شهرستان کرمان .

۱۴ ک باختر شهداد - ۳ ک باختر راه مالروشهداد - راور - سکنه ۲۶ نفر .

خیر آباد - ده کوچکی است از دهستان درختگان بخش مرکزی
شهرستان کرمان .

۳۵ ک شمال خاوری کرمان - ۳ ک جنوب راه مالروشهداد - کرمان
سکنه ۲۵ نفر .

خیر آباد - ده کوچکی است از دهستان رودخانه بخش میناب
شهرستان بندرعباس .

دارزین - ده مرکز دهستان دارزین بخش مرکزی شهرستان بم .
 ۲۴ ک باختر بم - کنار شوسه بم بکرمان .
 جلگه - معتدل - سکنه ۴۲۰ - شیعه - فارسی .
 آب از قنات - محصول غلات لبنیات - شغل زراعت گله داری .
 کرباس بافی - راه شوسه - پاسگاه ژاندارمری - دیستان
 و ۱۰ باب دکان دارد .
 راه شوسه جیرفت رودبار از شوسه کرمان بم از این ده منشعب
 میشود .
دارسان - **dârsân** - ده از دهستان ایراندگان بخش خاش
 شهرستان زاهدان .
 ۷۰ ک جنوب خاش - ۲۹ ک خاور شوسه خاش به ایرانشهر .
 کوهستانی - گرمسیر مالاریائی - سکنه ۲۵۰ - سنی - بلوچی .
 آب از قنات - محصول غلات برنج خرما - شغل زراعت .
 راه مالرو .
دارستان - **dârestân** - ده از دهستان کرون بخش مرکزی
 شهرستان بم .
 ۳۰ ک خاور بم - ۲۰ ک شمال شوسه بم بزاهدان .
 جلگه - گرمسیر مالاریائی - سکنه ۵۲۵ - شیعه - فارسی .
 آب از قنات - محصول غلات خرما لبنیات - شغل زراعت گله داری
 راه مالرو .
دارستان - ده از دهستان ابراهیم آباد بخش مرکزی شهرستان
 سیرجان .
 ۲۸ ک جنوب سعیدآباد - سرراه شوسه سیرجان - بندر عباس .
 جلگه - سردسیر - سکنه ۳۰۰ - شیعه - فارسی .
 آب از قنات - محصول غلات حبوبات - شغل زراعت - راه مالرو .
دارستان - ده از دهستان خرچند بخش مرکزی شهرستان کرمان .
 ۱۱۰ ک شمال کرمان - ۲ ک راه فرعی راور - چترود .
 کوهستانی - سردسیر - سکنه ۵۳ - شیعه - فارسی .
 آب از قنات - محصول غلات حبوبات تریاک - شغل زراعت
 راه مالرو - چشمه ای دارد نمک می بندد .
دارستان - ده کوچکی است از بخش ماهان شهرستان کرمان .

دائمک - **dâemak** - ده از دهستان گاوکان بخش جبال بارز
 شهرستان جیرفت .
 ۱۰۰ ک جنوب خاوری مسکون - سرراه مالرو سبزواران - کرون
 جلگه - گرمسیر مالاریائی - سکنه ۱۵۰ - شیعه - فارسی .
 آب از قنات - محصول غلات خرما - شغل زراعت راه مالرو .
دادی - **dâdi** - ده از بخش شیب آب شهرستان زابل .
 ۲۱ ک شمال باختری سکوه - ۸ ک شوسه زاهدان بزابل .
 جلگه - گرم معتدل - سکنه ۳۵۰۰ - شیعه سنی - فارسی بلوچی .
 آب از رودخانه هیرمند - محصول غلات لبنیات صیفی - شغل زراعت
 گله داری - قالیچه کلیم کرباس بافی - راه مالرو .
داربند - **dâr-band** - ده از دهستان محمدآباد بخش مرکزی
 شهرستان سیرجان .
 ۱۵ ک شمال باختری سعیدآباد - سرراه مالرو خیرآباد - زیدآباد
 جلگه - سردسیر - سکنه ۳۰۰ - شیعه - فارسی .
 آب از قنات - محصول غلات حبوبات تریاک - شغل زراعت مکاری
 راه مالرو .
دارپا - **dâr-pâ** - ده کوچکی است از دهستان بلورد بخش
 مرکزی شهرستان سیرجان .
 ۵۸ ک جنوب خاوری سعیدآباد - ۵ ک شمال راه فرعی بافت - سیرجان
 سکنه ۹ نفر .
 مزارع بید جعفری - شاه ولی - شریف آباد - شیلک جزء این
 ده است .
دارزین - **dârzîn** - یکی از دهستانهای سه گانه بخش حومه
 شهرستان بم در باختر بخش واقع و حدود آن بشرح زیر است .
 از طرف شمال به بخش شهداد از شهرستان کرمان - از طرف
 خاور به دهستان مرکزی بم - از طرف جنوب و باختر به دهستان
 مرغک منطقه ایست جلگه هوا گرم معتدل آب از قنات تأمین میشود
 محصول عمده آن غلات پنبه خرما حنا انواع مرکبات .
 از ۴ آبادی تشکیل شده و جمعیت آن در حدود ۱۶۰۰ نفر است .
 زبان مادری ساکنین فارسی - مذهب مسلمان شیعه اثنی عشری
 راه شوسه کرمان به بم از مرکز این دهستان عبور مینماید .

دازان - dâzân - ده ازدهستان نمدادبخش کهنوج شهرستان

جیرفت .

۱۲۰ ک شمال خاوری کهنوج - سرراه مارو کهنوج به خاش .
کوهستانی - گرمسیرمالاریائی - سکنه ۱۰۰ - شیعه - فارسی .
آب از رودخانه - محصول خرما غلات - شغل زراعت - راه مارو .

داسک آباد - dâsk-âbâd - ده کوچکی است ازدهستان

رابر بخش بافت شهرستان سیرجان .

۳۵ ک شمال خاوری بافت - سرراه فرعی رابر - بزنجان .

سکنه ۱۲ نفر .

داغ شیخ - dâq-ceyx - ده کوچکی است از دهستان دلفار

بخش ساردوئیه شهرستان جیرفت .

۴۹ ک جنوب خاوری ساردوئیه - ۷ ک خاور راه مالرو جیرفت

ساردوئیه - سکنه ۵ نفر .

دامائی - dâuâi - ده از دهستان ایسین بخش مرکزی

شهرستان بندرعباس .

۶ ک خاور بندرعباس - سرراه مارو بندرعباس - میناب .

جلگه - گرمسیر - سکنه ۷۰ - شیعه سنی - فارسی .

آب از چاه - محصول خرما سبزیجات - شغل زراعت صید ماهی

راه مارو .

دامق آباد رودخانه - dâmaq-âbâd-rudxâne - ده از

دهستان درختنگان بخش مرکزی شهرستان کرمان .

۴۰ ک شمال خاوری کرمان - ۵ ک شمال راه شوشه کرمان -

زاهدان - کوهستانی - سردسیر - سکنه ۴۴۵ - شیعه - فارسی .

آب از قنات - محصول غلات حبوبات تریاک - شغل زراعت -

راه مارو .

دامک - dâmak - ده از بخش نصرت آباد شهرستان زاهدان

۷۷ ک جنوب خاوری نصرت آباد - ۱۸ ک شوشه زاهدان به خاش .

جلگه - گرمسیرمالاریائی - سکنه ۱۲۵ - سنی - بلوچی .

آب از قنات - محصول غلات لبنیات - شغل زراعت گله داری .

راه مارو .

دامنه - dâmane - ده از بخش ساردوئیه شهرستان جیرفت .

۱۸ ک باختر ساردوئیه - ۵ ک جنوب راه مال رو بافت - ساردوئیه

کوهستانی - سردسیر - سکنه ۶۰ - شیعه - فارسی .

آب از قنات و رودخانه - محصول غلات حبوبات - شغل زراعت گله داری

راه مارو .

دامین - dâmin - یکی از دهستان سه گانه بخش مرکزی

شهرستان ایرانشهر .

این دهستان در شمال ایرانشهر واقع و جاده شوشه ایرانشهر به

خاش از مرکز آن میگذرد . و حدود آن بشرح زیر است .

۴۲ ک جنوب خاوری ماهان - ۶ ک راه شوشه کرمان - بم .

سکنه ۳۰ نفر

دارستان - ده کوچکیست از دهستان کوهبنان .

۷۳ ک شمال باختری راور - ۱۳ ک شمال راه فرعی راور بکرمان .

سکنه ۱۷ نفر .

داریون دپ - dâryun-dap - ده کوچکیست از دهستان

چانف بخش بیپور شهرستان ایرانشهر .

۷۵ ک جنوب بیپور - کنار راه مارو قصر قند به چانف .

سکنه ۳۵ نفر .

دارسینوئیه - dârsinuiyve - ده از دهستان درختنگان

بخش مرکزی شهرستان کرمان .

۳۰ ک شمال کرمان - ۶ ک خاور راه مارو شهداد - کرمان .

کوهستانی - سردسیر - سکنه ۳۵۰ - شیعه - فارسی .

آب از قنات - محصول غلات حبوبات تریاک - شغل زراعت .

صنایع دستی قالی بافی با نقشه - راه مارو .

دارنجان - dârenjân - ده کوچکی است از دهستان رابر

بخش بافت شهرستان سیرجان .

۳۷ ک شمال خاوری بافت - باختر راه مارو لاله زار - رابر .

سکنه ۱۵ نفر .

داروئی - dârui - ده کوچکی است از دهستان سبزواران

بخش مرکزی شهرستان جیرفت .

۴۱ ک جنوب سبزواران - ۴ ک جنوب راه گلاشکرد - کهنوج .

سکنه ۴۸ نفر .

داروگان - dârukân - ده از دهستان نیکشهر شهرستان

چاه بهار .

۱۸ ک شمال خاور نیکشهر - ۵ ک شمال شوشه نیکشهر به ایرانشهر .

کوهستانی - گرمسیرمالاریائی - سکنه ۵۰۰ - سنی - بلوچی .

آب از رودخانه - محصول برنج خرما - شغل زراعت - راه مارو .

داروگان - dârugân - ده از دهستان لاشار بخش بیپور

شهرستان ایرانشهر .

۸۰ ک جنوب بیپور - کنار راه مارو چانف به کشیک .

کوهستانی - گرمسیرمالاریائی - سکنه ۲۰۰ - سنی - بلوچی .

آب از رودخانه - محصول غلات برنج خرما لبنیات - شغل زراعت

گله داری - راه مارو .

داز - dâz - ده از بخش ساردوئیه شهرستان جیرفت .

۱۲ ک جنوب باختری ساردوئیه - ۶ ک جنوب راه مارو بافت -

ساردوئیه .

کوهستانی - سردسیر - سکنه ۵۲ - شیعه - فارسی .

آب از رودخانه - محصول غلات حبوبات - شغل زراعت - راه مارو

آب باران - محصول ذرت غلات لبنیات - شغل زراعت گله‌داری
راه مالرو - از طایفه سردارزائی هستند .

داودآباد - dāvud-âbâd - ده از دهستان انار شهرستان

رفسنجان .

۷۸ ک شمال باختری رفسنجان - ۵ ک خاور شوشه رفسنجان به یزد .

چلگه - سردسیر - سکنه ۱۵۰ - شیعه - فارسی .

آب از قنات - محصول غلات پسته پنبه - شغل زراعت - گلیم

کرباس بافی - راه فرعی .

داوران - dāvōrân - ده از دهستان خانامان شهرستان

رفسنجان .

۲۸ ک شمال خاوری رفسنجان - ۲۵ ک شمال شوشه رفسنجان

به کرمان .

کوهستانی - سردسیر - سکنه ۱۲۰۰ - شیعه - فارسی .

آب از دو رشته قنات - محصول غلات تریاک حبوبات لبنیات -

شغل زراعت گله‌داری - قالی بافی بافقه و کرباس بافی -

راه فرعی .

داورانوئیه - dāvārânuiyye - ده از دهستان سبلویه

بخش زرنند شهرستان کرمان .

۲۵ ک جنوب زرنند - سرراه مالرو زرنند - رفسنجان .

دامنه - معتدل - سکنه ۶۴ - شیعه - فارسی .

آب از قنات - محصول غلات حبوبات - تریاک .

شغل زراعت - راه مالرو .

داورپناه - dāvār-panâh - ده از دهستان حومه شهرستان

سراوان .

۵ ک جنوب خاوری دهستان - کنار شوشه سراوان به کوهک .

چلگه - گرمسیر - سکنه ۱۲۰۵ - شیعه سنی - بلوچی فارسی .

آب از قنات - محصول غلات لبنیات پنبه خرما - شغل زراعت گله‌داری

راه شوشه - پاسگاه گمرک و دبستان دارد - نام اولیه آن دزک

بوده و چون سرهنک داورپناه در این آبادی کشته شده لذا بنام

آن مرحوم نامیده شده است .

داوری - dāvāri - ده از دهستان انگهران بخش کهنوج

شهرستان جیرفت .

۲۵ ک جنوب کهنوج - سرراه مالرو انگهران - بیابان .

کوهستانی - گرمسیر - سکنه ۱۰۰ - شیعه - فارسی .

آب از رودخانه - محصول خرما - شغل زراعت - مکاری

راه مالرو .

داوگان - dāvghân - ده از دهستان ایرانندگان بخش خاش

شهرستان زاهدان .

۷۰ ک جنوب خاش - ۱۸ ک خاور شوشه ایران شهر به خاش .

از طرف شمال به بخش خاش - از طرف خاور به دهستان ابتر -
از طرف جنوب به دهستان مرکزی ایران شهر - از طرف باختر به
بخش بزمان .

منطقه ایست جلگه و قسمت علیای آن (شمال) کوهستانی است
ارتفاعات این دهستان عموماً خاکی و هوای آن گرمسیر مالاریائی
است رودخانه بپور که شرح آن در جای خود داده شده است
از این ارتفاعات سرچشمه میگیرد توضیح اینکه این رودخانه در
خط سیر خود زه پیدا کرده به هرآبادی که میرسد آن آبادی
جلوی این رودخانه را بکلی میگیرند بعد از بندیکه آبادی اولی
برای این آب بسته بلافاصله کف رودخانه شروع به زه دادن
کرده تا آبادی دیگر میرسد آب بقدر کافی جمع میشود .

آب مشروبی دهستان از قنات و رودخانه - محصول عمده دهستان
غلات خرما لبنیات ذرت - شغل زراعت گله‌داری است - از آبادی
بزرگ و کوچک تشکیل شده جمعیت آن در حدود ۳۰۰۰ نفر
است - زبان مادری دهستان بلوچی - مذهب سنی - راه‌های دهستان
مالرو و جاده شوشه ایران شهر به خاش از وسط آن عبور مینماید
داهین - ده مرکز دهستان دامین از بخش مرکزی شهرستان
ایران شهر .

۱۹ ک شمال ایران شهر - کنار شوشه ایران شهر به خاش .

کوهستانی - گرمسیر مالاریائی - سکنه ۱۵۰۰ - سنی - بلوچی .

آب از قنات - محصول غلات خرما ذرت لبنیات - شغل زراعت

گله‌داری - دبستان و پاسگاه ژاندارمری دارد .

دانک نیم - dāng-nim - ده از دهستان درختگان بخش مرکزی

شهرستان کرمان .

۳۵ ک شمال خاوری کرمان - سرراه مالرو کرمان - شهداد .

کوهستانی - سردسیر - سکنه ۶۰ - شیعه - فارسی .

آب از رودخانه - محصول غلات حبوبات - شغل زراعت - صنایع

دستی قالی بافی بافقه - راه مالرو .

دانور - dānur - ده از دهستان باهوکلان بخش دشتیاری شهرستان

چاه بهار .

۲۸ ک جنوب خاوری دشتیاری - کنار راه مالرو دشتیاری به ریپیدان

چلگه - گرمسیر مالاریائی - سکنه ۴۰۰ - سنی - بلوچی .

آب از باران و چاه - محصول غلات حبوبات لبنیات - شغل زراعت

گله‌داری - راه مالرو .

داود - dāvud - ده از دهستان میرعبدی بخش دشتیاری

شهرستان چاه بهار .

۵ ک شمال باختری دشتیاری - کنار راه مالرو دشتیاری به

قصر قند .

چلگه - گرمسیر مالاریائی - سکنه ۲۵۰ - سنی - بلوچی .

آب از رودخانه - محصول غلات خرما - شغل زراعت - راه مارلو - از طایفه سرباز هستند .

دجنگ بالآ - dejang-bâlâ - ده از دهستان گلنگور بخش خاش شهرستان زاهدان .

۲۶ ک شمال باختری خاش - کنار شوسه خاش به زاهدان . کوهستانی - گرمسیر مالاریایی - سکنه ۱۰۰ - سنی - بلوچی .

آب از قنات - محصول غلات زرت پنبه - شغل زراعت - راه شوسه .

دجنگ پائین - dejang-pâin - ده از دهستان گلنگور بخش خاش شهرستان زاهدان .

۲۵ ک شمال باختری خاش - کنار شوسه زاهدان به خاش . کوهستانی - گرمسیر مالاریایی - سکنه ۲۵۰ - سنی - بلوچی .

آب از قنات - محصول غلات لبنیات - شغل زراعت گله داری . راه ماشین رو .

دختک - doxtak - ده از دهستان رابر بخش بافت شهرستان سیرجان .

۴۴ ک خاور بافت - سر راه مارلو جواران . کوهستانی - سردسیر - سکنه ۱۱۸ - شیعه - فارسی .

آب از قنات - محصول غلات حبوبات - شغل زراعت - راه مارلو - مزرعه کهنوج جزء این ده است .

درآب - dar-âb - ده کوچکی است از دهستان حتکن بخش زرنده شهرستان کرمان .

۴۲ ک شمال خاوری زرنده - سر راه مارلو خانوک - راور . سکنه ۳۰ .

درآب - ده کوچکی است از دهستان سیرج بخش شهداد شهرستان کرمان .

۶۶ ک جنوب باختری شهداد - سر راه مارلو کرمان - سیرج . سکنه ۵ نفر .

درآب ده کوچکیست از بخش راور شهرستان کرمان .

۳۴ ک شمال باختری راور - ۷ ک شمال راه فرعی راور به کوهستان . سکنه ۲ خانوار .

درآدمی - dar-âdami - ده کوچکی است از دهستان حتکن بخش زرنده شهرستان کرمان .

۳۴ ک شمال خاوری زرنده - سر راه مارلو خانوک راور . سکنه ۱۵ نفر .

درآزل - derâz-tal - ده کوچکی است از دهستان گابریک بخش جاسک شهرستان بندرعباس .

۱۲۵ ک خاور جاسک - ۷ ک جنوب راه مارلو جاسک - چاه بهار . سکنه ۴۰ نفر .

درآشو - darâcu - ده از دهستان قلعه گنج بخش کهنوج شهرستان جیرفت .

کوهستانی - گرمسیر مالاریایی - سکنه ۳۰۰ - سنی - بلوچی .

آب از قنات - محصول غلات برنج زرت خرما - شغل زراعت - راه مارلو .

داهوئیه - dâhuiyye - ده از دهستان حتکن بخش زرنده شهرستان کرمان .

۱۸ ک جنوب خاوری زرنده - ۱۰ ک شمال فرعی زرنده - کرمان کوهستانی - سردسیر - سکنه ۴۸۴ - شیعه - فارسی .

آب از قنات و چشمه - محصول غلات حبوبات - شغل زراعت . صنایع دستی قالی بافی با نقشه - راه مارلو .

داهی کند - dâhi-kand - ده کوچکی است از دهستان سیریک بخش میناب شهرستان بندرعباس .

۴۲ ک جنوب میناب - سر راه مارلو جاسک - میناب . سکنه ۱۰ نفر .

مزارع زن بند - شورو - راهکا . جزء این ده است .

دایواری - dâyvâri - ده از بخش قصرقند شهرستان چاه پار .

۲۶ ک شمال قصرقند - کنار راه مارلو قصرقند به چانف . کوهستانی - گرمسیر مالاریایی - سکنه ۲۵۰ - سنی - بلوچی .

آب از رودخانه - محصول غلات برنج خرما لبنیات - شغل زراعت گله داری - راه مارلو .

دب آباد - dab-âbâd - ده کوچکیست از دهستان تین بخش میرجاوه شهرستان زاهدان .

۱۹ ک جنوب باختری میرجاوه - کنار راه فرعی میرجاوه به خاش سکنه ۴۵ نفر .

دب طولک - dab-tulak - ده از دهستان بنت بخش نیکشهر شهرستان چاه بهار .

۶۹ ک باختر نیکشهر - کنار راه مارلو بنت به قنوج . کوهستانی - گرمسیر مالاریایی - سکنه ۱۰۰ - سنی - بلوچی .

آب از رودخانه - محصول خرما برنج زرت - شغل زراعت - راه مارلو از طایفه شیرانی بنت هستند .

دپ - dap - ده از بخش قصرقند شهرستان چاه بهار .

۲۵ ک جنوب باختری قصرقند - ۳ ک جنوب راه فرعی نیکشهر به قصرقند .

کوهستانی - گرمسیر مالاریایی - سکنه ۸۰ - سنی - بلوچی .

آب از رودخانه - محصول غلات برنج خرما لبنیات - شغل زراعت گله داری - راه مارلو .

دپس کور - dapas-kur - ده از بخش سرباز شهرستان ایرانشهر .

۱۴ ک جنوب سرباز - کنار راه فرعی سرباز به فیروزآباد . کوهستانی - گرمسیر مالاریایی - سکنه ۱۲۰ - سنی - بلوچی .

۵۹ک جنوب کهنوج-۶ک باختر راه مالرو کهنوج - مارز.

کوهستانی- گرمسیر-سکنه ۵۰-شيعه- فارسی .

آب از چشمه - محصول غلات خرما- شغل زراعت - راه مالرو.

در آگاه - darâgâh - نام یکی از دهستانهای پنج گانه بخش

سعادت آباد شهرستان بندرعباس .

این دهستان در جنوب حاجی آباد واقع محدود است از شمال بدهستان طارم از خاور بدهستان فارغان از جنوب بدهستان فین از باختر بدهستان داراب .

جلگه - هوا گرمسیر- آب از قنات ورودخانه .

محصول غلات خرما- شغل زراعت - راه مالرو زبان ساکنین فارسی مذهب مسلمان شيعه .

این دهستان از ۴۷ آبادی بزرگ و کوچک تشکیل شده جمعیت آن در حدود ۵۴۰۰ نفر مرکز دهستان قریه در آگاه قراء مهم آن عبارتند از خوشن آباد - باینوج - چاگونو- حاجی آباد.

در آگاه - ده مرکز دهستان در آگاه بخش سعادت آباد شهرستان بندرعباس .

۱۸ک باختر حاجی آباد - سر راه مالرو طارم نیریز.

کوهستانی - گرمسیر - سکنه ۲۵۲- شيعه - فارسی.

آب از چشمه و قنات- محصول خرما غلات - شغل زراعت - راه مالرو.

در آلو - darâlu - ده کوچکی است از دهستان سرمشک بخش

ساردوئیه شهرستان جیرفت.

۳۴ک باختری ساردوئیه - ۱۰ک شمال راه مالرو یافت- ساردوئیه سکنه ۱۲ نفر .

دران - dorrân - ده از دهستان حرجند بخش مرکزی شهرستان

کرمان .

۷۵ک شمال کرمان - ۲ ک جنوب راه مالرو شهداد - راور .

کوهستانی - سردسیر - سکنه ۱۵۰ - شيعه - فارسی .

آب از قنات - محصول غلات حبوبات - شغل زراعت - راه مالرو.

دران آباد - dorrân-âbâd - ده از دهستان سبزوادران بخش

مرکزی شهرستان جیرفت .

۴۷ک جنوب سبزوادران- سر راه فرعی - سبزوادران - گلاشکرد.

جلگه گرمسیر - مالاریائی- سکنه ۱۸۸- شيعه - فارسی .

آب از قنات - محصول غلات - خرما - شغل زراعت - راه مالرو.

در آهو - darâhu - ده از دهستان دلگان بخش بزمان شهرستان ایرانشهر.

۴۰ک باختر بزمان - کنار راه مالرو بپود - بهریگان.

جلگه - گرمسیر مالاریائی - سکنه ۲۵۰ - سنی- بلوچی .

آب از رودخانه و قنات- محصول غلات خرما لبنیات- شغل زراعت گله داری - راه مالرو - از طایفه بامری هستند .

در باب - dar-bâb - ده کوچکی است از دهستان بهرآسمان

بخش ساردوئیه شهرستان جیرفت .

۶۶ک جنوب خاوری ساردوئیه - ۱۴ک جنوب خاوری راه مالرو یافت جیرفت - سکنه ۱۴ نفر.

در بادیان - dar-bâdiyân - ده از دهستان حصن بخش

زرنند شهرستان کرمان .

۴۵ک باختر زرنند - ۲۳ک باختر راه مالرو زرنند - رفسنجان .

سکنه ۱۵ نفر.

در باغ - dar-bâq - ده از دهستان دهبخش میناب شهرستان

بندرعباس .

۱۲ک جنوب باختری میناب - ۲ک باختر راه مالرو سیریک - میناب .

جلگه- گرمسیر مالاریائی- سکنه ۳۰۰- شيعه- فارسی.

آب از رودخانه - محصول خرما مرکبات - شغل زراعت .

راه مالرو - مزارع رودخانه - گلاکت جزء این ده است .

در باغ - ده از دهستان حومه بخش مرکزی شهرستان بم.

۸ک باختر بم - ۲ک شوسه بم بکرمان .

جلگه - گرمسیر- سکنه ۱۵۲- شيعه- فارسی.

آب از قنات و چشمه - محصول غلات پنبه خرما - شغل زراعت.

راه فرعی .

در بدر - darbedar - ده کوچکیست از دهستان هیدوج بخش

سوران شهرستان سراوان .

۳۴ک جنوب خاوری سوران - ۱۵ک خاور راه مالرو ایرانشان به

سوران- سکنه ۲۰ نفر .

در ب شریف - darb-carif - ده کوچکیست از دهستان نوق

شهرستان رفسنجان .

۷۲ک شمال باختری رفسنجان - ۱۵ک خاور راه مالرو رفسنجان

به بافق- سکنه ۳ خانوار.

در ب موری - darb-muri - ده کوچکیست از دهستان

کوهستان بخش راور شهرستان کرمان .

۶۹ک شمال باختری راور- ۲۱ک شمال راه فرعی راور بکرمان .

سکنه ۲۰ نفر.

در بیدان - dar-bidân - ده از دهستان مسکون بخش جبال

بارز شهرستان جیرفت .

۴۸ک جنوب خاوری مسکون- ۱۴ک شمال فرعی عبر آباد - بم

کوهستانی سردسیر- سکنه ۶۰- شيعه- فارسی.

آب از چشمه - محصول غلات حبوبات - شغل زراعت- راه مالرو.

مزارع رد کوه - تل نقشین- سیه مادی- در کوچان جزء این ده

است .

در بیدو - dar-bidu - ده از دهستان ده تازیان بخش مشیز

شهرستان سیرجان .

۷۷ک جنوب خاوری مشیز- ۲ک خاور چهارطاق .

کوهستانی- سردسیر- سکنه ۱۰۰- شيعه- فارسی.

درچك - darjak - ده از دهستان انگهران بخش کهنوج

شهرستان جیرفت .

۲۵۵ ك جنوب کهنوج - ۳ ك جنوب راه مالروییابان- انگهران
کوهستانی- گرمسیر-سکنه ۸۰- شیعہ- فارسی .

آب از رودخانه - محصول خرما- شغل زراعت - راه مالرو .
درچك - ده کوچکیست از دهستان انگهران بخش کهنوج شهرستان
جیرفت .

۲۵۰ ك جنوب کهنوج - ۲ ك جنوب راه مالروجین - میناب.
سکنه ۲۰ نفر .

درچم - dar-jam - ده کوچکیست از دهستان حرجند بخش
مرکزی شهرستان کرمان .

۳۶ ك شمال کرمان - ۶ ك خاورراه فرعی چترود- کرمان .
سکنه ۳ نفر .

در جودن - dar-jowdân - ده کوچکیست از دهستان
سبلومیه بخش زرنند شهرستان کرمان .

۳۵ ك جنوب باختری زرنند- ۱۴ ك خاورراه مالروزرنند - رفسنجان
سکنه ۸ نفر .

در چشمه - dar-Çacme - ده کوچکیست از دهستان گاوکان
بخش جبال بارز شهرستان جیرفت .

۴۸ ك جنوب خاوری مسکون- ۱۵ ك شمال راه مالرو سبزواران-
کروک - سکنه ۴ نفر .

در چناروئیه - dar-Çenâruiyye - ده کوچکی است از
دهستان حرجند بخش مرکزی شهرستان کرمان .

۷۵ ك شمال باختری کرمان - سرراه مالروشاهزاده محمد -
کرمان - سکنه يك خانوار .

در چناروئیه - ده کوچکی است از دهستان دشت خاک بخش زرنند
شهرستان کرمان .

۳۵ ك شمال خاوری زرنند - ۱۸ ك خاور فرعی زرنند - راور .
سکنه يك خانوار .

در چوه - dar Çuve - ده کوچکی است از دهستان درختگان
بخش مرکزی شهرستان کرمان .

۲۴ ك شمال خاوری کرمان - ۷ ك باخترراه مالروشهاد -
کرمان - سکنه ۱۰ نفر .

در چيرو - dar-Çiru - ده کوچکی است از دهستان سربنان
بخش زرنند شهرستان کرمان .

۳۶ ك شمال خاوری زرنند - ۳ ك خاورراه مالروخانوک - راور
سکنه ۵ نفر .

در حصار - dar-hasâr - ده کوچکی است از دهستان بلورد
بخش مرکزی شهرستان سیرجان .

۵۵ ك جنوب خاوری سعید آباد - سرراه مالرو بلورد - گلناآباد
سکنه ۱۲ نفر .

آب از قنات - محصول غلات حبوبات - شغل زراعت- راه مالرو .

در بيشه - dar-bice - ده کوچکیست از دهستان درختگان بخش
مرکزی شهرستان کرمان .

۴۲ ك شمال کرمان- سرراه مالروشهاد- کرمان .
سکنه ۱۵ نفر .

در بيگ - dar-beyg - ده کوچکیست از دهستان حرجند بخش
مرکزی شهرستان کرمان .

۵۸ ك شمال کرمان - ۵ ك جنوب راه مالروشهاد - راور .
سکنه ۱۰ نفر .

در پتوك - dar-potuk - ده از بخش میان کنگی شهرستان
زابیل .

۳۲ ك شمال باختری ده دوست محمد - ۱۸ ك شمال راه مالرو
ده دوست محمد به زابل .

جلگه- گرم معتدل- سکنه ۳۰۰- شیعہ- فارسی بلوچی .

آب از رودخانه هیرمند - محصول غلات لبنیات - شغل گله داری
زراعت - راه مالرو .

در پارسين - dar-parsin - ده کوچکی است از دهستان طفرالجرد
بخش زرنند شهرستان کرمان .

۵۲ ك شمال زرنند - ۴ ك خاور فرعی زرنند - راور- سکنه ۸ نفر .

در پهن - dar-pahn - ده از دهستان انگهران بخش کهنوج
شهرستان جیرفت .

۲۰۰ ك جنوب کهنوج- سرراه مالرومیناب- انگهران .
کوهستانی- گرمسیر- سکنه ۱۵۰- شیعہ- فارسی .

آب از قنات - محصول غلات خرما - شغل زراعت مکاری .
راه مالرو .

در پهن - ده کوچکیست از دهستان بزنجان بخش بافت شهرستان
سیرجان .

۳۰ ك خاور بافت - سرراه مالرواسفندقه - بزنجان .
سکنه ۱۵ نفر .

در تيزو - dar-tizu - ده کوچکیست از دهستان حرجند بخش
مرکزی شهرستان کرمان .

۸۴ ك شمال باختری کرمان- ۴ ك باخترراه مالروشاهزاده محمد-
چترود - سکنه ۳۵ نفر .

در جستي - dar-jasti - ده کوچکیست از دهستان قهستان بخش
مرکزی شهرستان سیرجان .

۴ ك شمال خاوری سعید آباد - سرراه شوسه کرمان - سیرجان .
سکنه ۱۲ نفر .

مزرعه و کیل آباد جزء این ده است .

۵۲ ک خاورر فسنجان - ۱۵ ک شمال شوسه ر فسنجان بکرمان .
- سکنه ۳ خانوار .

دو خواب - **dar-xâb** - در کوچکی است از دهستان رمشک
بخش کهنوج شهرستان جیرفت .

۱۳۵ ک جنوب خاوری کهنوج - ۴ ک جنوب راه مالرو رمشک -
کهنوج - سکنه ۱۰ نفر .

در خواه - **dar-xâh** - ده از دهستان انگهران بخش کهنوج
شهرستان جیرفت .

۲۱۵ ک جنوب کهنوج - سرراه مالرو انگهران - جاسک .
کوهستانی - گرمسیر - سکنه ۸۰ - شیعه - فارسی .

آب از رودخانه - محصول خرما - شغل زراعت - راه مالرو .

در خیز - **dar-xiz** - ده کوچکی است از دهستان - بلویه -
بخش زرنده شهرستان کرمان .

۳۰ ک جنوب زرنده - ۵ ک باختر راه مالروزرنده - رفسنجان .
سکنه ۱۰ نفر .

در خیزو - **dar-xizu** - ده از دهستان ده تازیان بخش
مشیز شهرستان سیرجان .

۸۴ ک جنوب خاوری مشیز - سرراه مالرودر گنج - چهار طاق .
کوهستانی - سردسیر - سکنه ۱۰۰ - شیعه - فارسی .

آب از چشمه - محصول غلات حبوبات - شغل زراعت - راه مالرو .

در درگ - **dar-darag** - ده کوچکی است از دهستان انگهران
بخش کهنوج شهرستان جیرفت .

۲۱۵ ک جنوب کهنوج - سرراه مالرو انگهران - جاسک .
سکنه ۱۵ نفر .

در دزدان - **dar-dozdân** - ده از دهستان را بر بخش بافت
شهرستان سیرجان .

۴۶ ک خاور بافت - سرراه مالرو بافت - جواران .
کوهستانی - سردسیر - سکنه ۳۰۰ - شیعه فارسی .

آب از قنات - محصول غلات حبوبات - شغل زراعت - راه مالرو .

در دسک - **dar-desk** - ده کوچکی است از دهستان
مسکون بخش جبال بارز شهرستان جیرفت .

۷ ک جنوب خاوری مسکون - سرراه شوسه بم - سبزواران
سکنه ۲۵ نفر .

مزارع انجیرکان - عارف آباد - جزء این ده است .

در دیزی - **dar-dizi** - ده از دهستان سربنان بخش زرنده
شهرستان کرمان .

۲۶ ک شمال خاوری زرنده - ۱۲ ک خاور راه مالروزرنده - راور
کوهستانی - سردسیر - سکنه ۷۰ - شیعه - فارسی .

آب از قنات - محصول غلات حبوبات تریاک - شغل زراعت -
صنایع دستی قالی بافی با نقشه - راه مالرو .

مزارع تخت - تورانی - جلالی جزء این ده است .

در خار - **dar-xâr** - ده کوچکی است از دهستان انگهران
بخش کهنوج شهرستان جیرفت .

۲۵۶ ک جنوب کهنوج - ۱۸ ک خاور راه مالرو انگهران - جاسک
کوهستانی - گرمسیر - سکنه ۴۰ نفر .

در خانه - **dar-xâne** - ده از دهستان باین شهر - بخش
میناب شهرستان بندرعباس .

۱۲ ک باختر میناب - ۴ ک شمال راه فرعی میناب - بندرعباس .
جلگه - گرمسیر - سکنه ۲۰۰ - شیعه - فارسی .

آب از رودخانه - محصول خرما - شغل زراعت - راه مالرو .

در خانه سرخ - **dar-xâne-sorx** - ده از دهستان
ده تازیان بخش مشیز شهرستان سیرجان .

۵۷ ک جنوب خاوری مشیز - سرراه مالرو مهرشهاب - چهارطاق .
کوهستانی - سردسیر - سکنه ۱۵۰ - شیعه - فارسی .

آب از چشمه - محصول غلات حبوبات - شغل زراعت - راه مالرو .

در خرب - **dar-xarb** - ده از دهستان حومه بخش مرکزی
شهرستان بم .

۲۴۲ ک جنوب باختری بم - ۴۲ ک جنوب شوسه بم بکرمان .
کوهستانی - معتدل - سکنه ۱۸۴ - شیعه - فارسی .

آب از قنات - محصول غلات لبنیات - شغل زراعت گل - داری -
راه مالرو .

درختانگن - **deraxtangân** - نام یکی از دهستانهای بخش
مرکزی شهرستان کرمان - این دهستان در شمال شهر کرمان واقع
و حدود آن بشرح زیر است .

از شمال دهستان حرجند از خاور به دهستان چهار فرسخ از جنوب به
دهستان حومه از باختر به دهستان زنگی آباد .

منطقه ایست کوهستانی و تمام قراء آن در دره ها و کنار رودخانه احداث
شده هوای آن سرد سیراست از ارتفاعات درختنگان دورود خانه

سرچشمه میگیرد یکی بطرف شمال خاوری امتداد و دهات چهار فرسخ
شهاد را مشروب مینماید و دیگری بطرف جنوب سرازیر و در

قدیم سدی بنام سد هلا کوداشته که برور زمان خراب و چندین
آسیاب در طول آن بوده فعلا قریه سعیدی را که در ۳ ک شمال

شهر کرمان واقع است مشروب می نماید .

محصولات عمده حبوبات تریاک سیب زمینی - شغل زراعت مکاری
مذهب شیعه - این دهستان از ۸۱ آبادی بزرگ و کوچک تشکیل

شده جمعیت آن ۷۰۴۶ نفر است مرکز دهستان ده لاله و قراء
مهم آن بشرح زیر است .

ده بالا - انارستان - ۶ دانگی .

در خرو دوئیبه - **dar-xomruduiyye** - ده کوچکیست
از دهستان خنامان شهرستان رفسنجان .

چلگه - گرمسیر - سکنه ۸۷ - شیمه - فارسی .
 آب از قنات - محصول غلات لبنیات خرما - شغل زراعت گله داری .
 راه مالرو .

در زیارت - dar-ziyarat - ده از دهستان گاوان بخش
 جبال بارز شهرستان جیرفت .

۱۱۵ ک جنوب خاوری مسکون - ۶ ک شمال راه مالرو سبزواران
 کروک .

کوهستانی - گرمسیر - سکنه ۱۰۰ - شیمه - فارسی .
 آب از چشمه - محصول غلات خرما - شغل زراعت - راه مالرو .
 زیارتگاهی بنام گذرگاه حضرت امیر دارد .

در سادگی - dar-sâdegi - ده کوچکی است از دهستان
 طفرالجرد بخش زرنند شهرستان کرمان .

۶۰ ک شمال زرنند - ۹ ک خاور فرعی زرنند - راور - سکنه ۷ نفر

در سوتا - dar-sutâ - ده کوچکی است از دهستان رودان
 بخش میناب شهرستان بندرعباس .

۷۰ ک شمال خاوری میناب - سرداه مالرو کهنوج - رودان .
 سکنه ۳۰ نفر .

در سوتا - ده کوچکی است از دهستان رودبار بخش کهنوج
 شهرستان جیرفت .

۲۵ ک جنوب باختری کهنوج - ۷ ک باختر راه فرعی کهنوج - میناب
 سکنه ۱۰ نفر .

در سوختگان - dar-suxtegân - ده کوچکی است از
 دهستان سربنان بخش زرنند شهرستان کرمان .

۵۵ ک شمال خاوری زرنند - ۱۸ ک خاور راه مالرو زرنند - راور
 سکنه ۱۲ نفر .

در سوخته - dar-suxte - ده کوچکی است از دهستان
 کوشک بخش بافت شهرستان سیرجان .

۷۳ ک خاور راه فرعی بافت - اسفندقه - سکنه ۹ نفر .

در سیفون - dar-sifun - ده کوچکی است از دهستان سربنان
 بخش زرنند شهرستان کرمان .

۳۰ ک خاور زرنند - ۱۸ ک خاور راه فرعی زرنند - راور .
 سکنه ۱۰ نفر .

در شکون - dareckun - ده کوچکی است از دهستان سربنان
 بخش زرنند شهرستان کرمان .

۴۲ ک شمال خاوری زرنند - ۷ ک جنوب راه مالرو زرنند - راور .
 سکنه ۴ نفر .

در شهیل - dar-camil - ده از دهستان ده تازیان بخش مشیز
 شهرستان سیرجان .

۸۰ ک خاور مشیز - ۳ ک جنوب راه مالرو راین - چهارطاق
 کوهستانی - سردسیر - سکنه ۱۰۰ - شیمه - فارسی .

دروزان - dar-razân - ده کوچکی است از دهستان گاوان
 بخش جبال بارز شهرستان جیرفت .

۶۲ ک جنوب خاوری مسکون - ۱۴ ک جنوب راه مالرو کروک -
 سبزواران - سکنه ۴ نفر .

در زر - dar-zar - ده کوچکی است از دهستان ده سرد بخش
 بافت شهرستان سیرجان .

۸۳ ک جنوب بافت - ۴ ک باختر راه فرعی دولت آباد - بافت .
 سکنه ۱۲ نفر .

در زرد - dar-zard - ده کوچکی است از دهستان طفرالجرد
 بخش زرنند شهرستان کرمان .

۵۴ ک شمال زرنند - ۸ ک خاور فرعی زرنند - راور
 سکنه ۱۰ نفر .

در زنگلان - dar-zangolân - ده کوچکی است از دهستان
 طفرالجرد بخش زرنند شهرستان کرمان .

۵۵ ک شمال زرنند - ۲ ک خاور فرعی زرنند - راور .
 سکنه یک خانوار .

در زنگوییه - dar-zanguiyye - ده کوچکی است از
 دهستان مسکون بخش جبال بارز شهرستان جیرفت .

۱۶ ک شمال مسکون - سرداه شوسه - بم - سبزواران .
 سکنه ۴۰ نفر .

مزارع گویوستان - باغ علی - ترشاپ جزء این ده است .

در زنگی - dar-zangi - ده کوچکی است از دهستان انکهران
 بخش کهنوج شهرستان جیرفت .

۱۵۰ ک جنوب کهنوج - ۲ ک باختر راه مالرو انکهران - مارز .
 کوهستانی - گرمسیر - سکنه ۱۰ نفر .

در زه - dar-zeh - ده از دهستان رمشک بخش کهنوج
 شهرستان جیرفت .

۱۳۵ ک جنوب خاوری کهنوج - سرداه رمشک - کهنوج .
 کوهستانی - گرمسیر - سکنه ۱۰۰ سنی

آب از قنات - محصول خرما تنباکو برنج زرت - شغل زراعت .
 راه مالرو - مزرعه کنار گاوان جزء این ده است .
 ساکنین از طایفه کامرانی هستند .

در زه - ده کوچکی است از دهستان ده تازیان بخش مشیز شهرستان
 سیرجان .

۷۳ ک خاور مشیز - ۴ ک باختر راه مالرو چهارطاق - ده تازیان
 سکنه ۲۵ نفر .

در زهر - dar-zahr - ده از دهستان حومه بخش مرکزی
 شهرستان بم .

۴۵ ک جنوب بم - ۱۸ ک خاور فرعی بم بکروک .

آب از قنات - محصول غلات حبوبات - شغل زراعت - راه مالرو .
درشو - dar-cu - ده از دهستان کوهستان بخش راور شهرستان کرمان .
 ۵۶ ک شمال باختری راور - ۴ ک شمال راه فرعی راور بکرمان کوهستانی - سردسیر - سکنه ۱۲۵ - شیعه - فارسی .
 آب از قنات - محصول غلات بنه تریاک - شغل زراعت - کرباس کیوه بافی - راه فرعی .
درشور - dar-cur - ده از دهستان گلاشکرد بخش کهنوج شهرستان جیرفت .
 ۵۰ ک باقر کهنوج - سر راه مالرو کهنوج اسفند قه .
 کوهستانی - گرمسیر - سکنه ۲۰۰ - شیعه - فارسی .
 آب از چشمه - محصول خرما غلات - شغل زراعت راه فرعی .
درشور - ده کوچکی است از دهستان درگاه بخش سعادت آباد شهرستان بندرعباس .
 ۳۵ ک باختر حاجی آباد - سر راه مالرو حاجی آباد - نيزار .
 سکنه ۳۰ نفر .
در شهر - dar-cahr - ده کوچکی است از دهستان انگهران بخش کهنوج شهرستان جیرفت .
 ۲۵۳ ک جنوب کهنوج ۱۵ ک خاور راه مالرو انگهران - جاسک .
 کوهستانی - گرمسیر - سکنه ۴۰ نفر .
در غستان - doreqestân - ده از دهستان باورد بخش مرکزی شهرستان سیرجان .
 ۳۰ ک خاور سعید آباد - سر راه مالرو تکیه - قلمه سنگ .
 کوهستانی - سردسیر - سکنه ۸۰ - شیعه - فارسی .
 آب از قنات - محصول غلات حبوبات - شغل زراعت - راه مالرو .
 مزارع دارستان - مختاری جزء این ده است .
 ساکنین از طایفه بچاقچی هستند .
درک - darak - ده از دهستان کنارک شهرستان چابهار .
 ۱۱۲ ک باختر چاه بهار - کنار دریای عمان .
 جلگه - گرمسیر مالاریائی - سکنه ۶۵ - سنی - بلوچی .
 آب از چاه و باران - محصول غلات صید ماهی زرت خرما لبنیات شغل زراعت گل داری ماهی گیری - راه مالرو .
درگاه - dargâh - ده کوچکیست از دهستان انگهران بخش کهنوج شهرستان جیرفت .
 ۱۵۰ ک جنوب کهنوج - ۵ ک باختر راه مالرو مارز - انگهران کوهستانی - گرمسیر - سکنه ۴۰ نفر .
در کرگون - dar-kargun - ده از دهستان نمداد بخش کهنوج شهرستان جیرفت .
 ۱۰۰ ک شمال خاوری کهنوج - ۴ ک جنوب راه مالرو کهنوج - زبگان .

کوهستانی - گرمسیر - سکنه ۱۰۰ - شیعه - فارسی .
 آب از قنات - محصول غلات خرما - شغل زراعت - راه مالرو .
درکوه - dar-kuh - ده از بخش قشم شهرستان بندرعباس .
 ۱۲۳ ک باختر قشم - سر راه مالرو باسعیدو - قشم .
 جلگه - گرمسیر مالاریائی - سکنه ۱۵۰ - شیعه - فارسی .
 آب از چاه و باران - محصول غلات - شغل زراعت - صید ماهی - راه مالرو .
در کهن آب - dar-kahn-âb - ده کوچکی است از دهستان انگهران بخش کهنوج شهرستان جیرفت .
 ۲۵۵ ک جنوب کهنوج - ۲۵ ک خاور راه مالرو انگهران - کهنوج کوهستانی - گرمسیر - سکنه ۱۰ نفر - مزارع میرحیدر - گودین جز این ده است .
در کی - daraki - ده از بخش پشت آب شهرستان زابل .
 ۶ ک شمال بنجار - ۲ ک مالرو جلال آباد به زابل .
 جاگه - گرم معتدل - سکنه ۸۰۴ - شیعه - فارسی .
 آب از رودخانه هیرمند - محصول غلات لبنیات - شغل زراعت گل داری قالیچه گلیم کرباس بافی - راه مالرو .
در گی - derog - ده از دهستان انگهران بخش کهنوج شهرستان جیرفت .
 ۱۵۰ ک جنوب کهنوج - سر راه مالرو انگهران - میاب کوهستانی - گرمسیر - سکنه ۸۰ - شیعه - فارسی .
 آب از رودخانه - محصول غلات خرما - شغل زراعت - راه مالرو .
در گاو ان - dar-gâvân - ده کوچکیست از دهستان طفر الجرد بخش زرتد شهرستان کرمان .
 ۴۹ ک شمال زرتد - ۷ ک خاور فرعی زرتد - راور - سکنه یک خانوار .
در گردو - dar-gardu - ده کوچکی است از دهستان سر بنان بخش زرتد شهرستان حنا کرمان .
 ۴۰ ک شمال خاوری زرتد - ۴ ک جنوب راه مالرو راور - زرتد سکنه ۴ نفر .
در گز - dar-gaz - ده از بخش ماهان شهرستان کرمان .
 ۳۰ ک جنوب ماهان - ۱۵ ک - شوسه بم - کرمان - راه مالرو کوهستانی - سردسیر - سکنه ۲۰۵ - شیعه - فارسی .
 آب از قنات - محصول غلات حبوبات صیفی نخود - شغل مردان زراعت صنایع دستی ریسنده گی - مزرعه شورویه جزء این ده است .
در گل - dar-gel - ده کوچکی است از دهستان مارز بخش کهنوج شهرستان جیرفت .
 ۱۸۲ ک جنوب کهنوج - ۷ ک جنوب راه مالرو مارز - و مشک سکنه ۸ نفر .
در گن - dargan - ده کوچکی است از دهستان انگهران بخش کهنوج شهرستان جیرفت

۱۹۲ ک جنوب کهنوج. سرراه مالرو میناب. انگهران .
کوهستان - گرمسیر - سکنه ۴۰ نفر .

در گنج dar-ganj - ده از دهستان ده نازیان بخش مشیر
شهرستان سیرجان .

۸۵ ک خاور مشیز - سرراه مالرو را بر - چهار طاق .

کوهستانی - سردسیر - سکنه ۱۰۰ - شیعه - فارسی .

آب از چشمه - محصول غلات حبوبات - شغل زراعت - راه مالرو .

در گور dar-gur - ده از دهستان خیبر بخش مرکزی شهرستان
بندرعباس .

۴۶ ک باختر بندرعباس - ۲ ک جنوب راه مالرو خیبر - بندرعباس .

جلگه - گرمسیر - سکنه ۸۶۹ - شیعه - فارسی .

آب از چاه و باران - محصول خرما - شغل زراعت مکاری - راه مالرو .
مزرعه حیزه محدث شاهی جزء این ده است .

در گور - (درگیر) ده از دهستان ایسین بخش مرکزی شهرستان
بندرعباس .

۴۰ ک شمال باختری بندرعباس - ۵ ک شمال راه فرعی لار - بندرعباس .

جلگه - گرمسیر - سکنه ۴۰۵ - شیعه - فارسی .

آب از چاه - محصول خرما - شغل زراعت - راه مالرو .

در گور - ده کوچکی است از دهستان رودان بخش میناب شهرستان
بندرعباس .

۶۵ ک شمال خاوری میناب - سرراه مالرو کهنوج - رودان .
سکنه ۳۰ نفر .

در گهان dar-gahân - ده از بخش قشم شهرستان بندرعباس
۲۰ ک باختر قشم - سرراه مالرو قشم - باسیدو .

جلگه - گرمسیر مالاریائی - سکنه ۱۳۲۰ - شیعه - سنی - فارسی .

آب از چاه باران - محصول غلات - شغل زراعت - صید ماهی - راه مالرو .
گمرک - گارد مسلح - پاسگاه ژاندارمری دارد .

در مزار dar-mazâr - ده مرکز بخش ساردوئیه شهرستان
جیرفت .

۱۳۰ ک شهرستان جیرفت - سرراه فرعی راین - ساردوئیه .

کوهستانی - سردسیر - سکنه ۱۱۰ - شیعه - فارسی .

آب از قنات - محصول غلات حبوبات تریاک - شغل زراعت گله داری
راه فرعی .

ادارات دارائی - بخش داری دفتر اسناد - آمار - بهداشت خانه

۱۰ باب دکان و زیارتگاهی بنام - سلطان سید احمد دارد .

در مزار شیخ بختیار dar-mazâr-ceyx-baxtiyâr -

ده کوچکی است از دهستان سبزواران بخش مرکزی شهرستان
جیرفت .

۲۸ ک شمال باختری سبزواران - سرراه عمومی دلفارد - سبزواران

سکنه ۲۲ نفر .

در مگان dor-makân - ده کوچکی است از دهستان رودخانه

بخش میناب شهرستان بندرعباس .

۹۶ ک شمال میناب - ۳ ک خاور راه مالرو میناب - گلاشکرد .
سکنه ۲۰ نفر .

در ندو dar-nedu - ده کوچکی است از دهستان سربنان

بخش زرنند شهرستان کرمان .

۵۰ ک شمال خاوری زرنند - ۲ ک باختر راه مالرو چترود -
راور - سکنه ۵ نفر .

در و daru - ده از دهستان باهو کلات بخش دشتیاری شهرستان

چاه بهار .

۸ ک خاور دشتیاری - ۶ ک جنوب راه مال رودشتیاری به باهو کلات

جلگه - گرمسیر مالاریائی - سکنه ۱۵۰ - سنی - باوچی .

آب از باران - محصول غلات حبوبات ذرت - شغل زراعت .

راه مالرو .

در و اگی darvâgi - ده کوچکی است از بخش قصر قند شهرستان

چاه بهار - ۲۰ ک شمال قصر قند کنار راه مالرو قصر قند بچانف

سکنه ۳۵ نفر .

در و دگان dorudgân - ده کوچکی است از دهستان فنوج

بخش بیور شهرستان ایرانشهر .

۱۰۰ ک جنوب باختری بیور - کنار راه مالرو فنوج رمشک .

سکنه ۴۵ نفر .

در وک daruk - ده کوچکی است از دهستان سنگان بخش

میرجاوه شهرستان زاهدان .

۴۵ ک جنوب باختری میرجاوه - کنار راه فرعی میرجاوه بغاش .

سکنه ۴۵ نفر .

در وکیل dar-vakil - ده کوچکی است از دهستان حشون

بخش بافت شهرستان سیرجان .

۳۲ ک باختر بافت - ۵ ک شمال راه فرعی بافت - سیرجان .

سکنه ۳۰ نفر .

در و متا darumtâ - ده کوچکی است از دهستان تمین بخش

میرجاوه شهرستان زاهدان .

۴۵ ک جنوب باختری میرجاوه - ۱۳ ک باختر راه فرعی میرجاوه

به خاش - سکنه ۳۰ نفر .

دره بر dare-bar - ده کوچکی است از بخش ماهان شهرستان

کرمان .

۱۶ ک خاور ماهان - ۱۴ ک راه شوسه کرمان - بم

سکنه ۱۵ نفر - مزرعه مهدی آباد جزء این ده است .

دره بر آفتاب dare-bar-âftâb - ده کوچکی است از

دهستان شیرج بخش شهداد شهرستان کرمان .

۴۸ ک جنوب باختری شهداد - ۶ ک شمال راه مالرو کرمان - سیرج

سکنه ۱۵ نفر .

بنای زیارتگاه بی بی صفیه و شاهزاده عبدالله از نواده های موسی بن جعفر قدیمی است .

دره دانزک - dare-danzak - ده کوچکی است از دهستان دلفارده بخش ساردوییه شهرستان جیرفت .

۴۴ ک جنوب خاوری ساردوییه - ۶ ک خاور راه مال رو ساردوییه جیرفت - سکنه ۲۰ نفر

دره رنج - dare-ranj - ده از دهستان خنامان شهرستان رفسنجان .

۳۵ ک خاور رفسنجان - ۲۲ ک شمال شوسه رفسنجان به کرمان کوهستانی - سردسیر - سکنه ۱۵۰ - شیعه - فارسی .

آب از قنات - محصول غلات لبنیات - شغل زراعت گله داری راه مالرو .

دره رود - dare-rud - ده از دهستان امجیز بخش جبال بارز شهرستان جیرفت .

۴۲ ک جنوب خاوری مسکون - ۵ ک شمال راه مال رو کردک مسکون .

کوهستانی - سردسیر - سکنه ۲۰۰ - شیعه - فارسی .

آب قنات و چشمه - محصول غلات حبوبات لبنیات - شغل زراعت گله داری - راه مالرو - ساکنین از طایفه امجیزی هستند .

دره زرد - dare-zard - ده کوچکی است از دهستان گورد بخش ساردوییه شهرستان جیرفت .

۴۲ ک جنوب خاوری ساردوییه - ۲ ک جنوب راه مالرو ساردوییه دارزین - سکنه ۴ نفر .

دره سرخ - dare-sorx - ده کوچکی است از دهستان حومه بخش مشیز شهرستان سیرجان .

۲۵ ک جنوب باختری مشیز - سر راه مالرو گناباد - ده کوسه کوهستانی - سردسیر - سکنه ۴۷ نفر .

دره سفید برج - dare-sefid-borj - ده کوچکی است از دهستان خنامان شهرستان رفسنجان .

۶۵ ک خاور رفسنجان - ۲۰ ک شمال شوسه رفسنجان به کرمان سکنه ۳ خانوار .

دره سیلی - dare-seyli - ده کوچکی است از بخش راین شهرستان بم .

۱۸ ک باختر راین - ۶ ک جنوب راه فرعی راین به قریب العرب سکنه ۱ خانوار .

دره شور - dare-cur - ده کوچکی است از بخش نصرت آباد شهرستان زاهدان .

۶۵ ک جنوب خاوری نصرت آباد - ۳۰ ک باختر شوسه زاهدان به خاش - سکنه ۴۵ نفر .

دره کوبرک - dare-kavirak - ده کوچکی است از دهستان بسکوه بخش سوران شهرستان سرادان .

دره بید - dare-bid - ده کوچکی است از دهستان هنزا بخش ساردوییه شهرستان جیرفت .

۲۴ ک شمال باختر - ساردوییه - ۵ ک شمال راه مالرو بافت - ساردوییه - سکنه ۱۲ نفر .

دره پتکان - dare-patkân - ده از دهستان نمداد بخش کهنوج شهرستان جیرفت .

۱۰۶ ک شمال خاوری کهنوج - سر راه مال رو ریگان - کهنوج کوهستانی - گرمسیر - سکنه ۱۳۰ - شیعه - فارسی .

آب از قنات - محصول غلات خرما - شغل زراعت - راه مالرو .

دره پلوآپه - dare-palu-tappe - ده کوچکی است از دهستان تمین بخش میرجاوه شهرستان زاهدان .

۴۵ ک جنوب باختری میرجاوه - ۱۵ ک باختر راه فرعی میرجاوه به خاش - سکنه ۴۵ نفر .

دره تنک - dare-tang - ده کوچکی است از دهستان دلفارده بخش ساردوییه شهرستان جیرفت .

۴۸ ک جنوب خاوری ساردوییه - سر راه مالرو جیرفت - ساردوییه سکنه ۱۸ نفر .

دره تی تو - dare-titu - ده کوچکی است از دهستان کوهبنان بخش راورد شهرستان کرمان .

۵۸ ک شمال باختری راورد - ۵ ک شمال راه فرعی کوهبنان براورد سکنه ۴ خانوار .

دره جوز - dare-jowz - ده از دهستان خنامان شهرستان رفسنجان .

۵۶ ک شمال خاوری رفسنجان - ۲۵ ک شمال شوسه رفسنجان به کرمان کوهستانی - سردسیر - سکنه ۱۲۷ - شیعه - فارسی .

آب از قنات - محصول غلات حبوبات - شغل زراعت گله داری قالیچه بافندگی بافته میشود - راه مالرو

دره جوزان - dare-jowzân - ده از دهستان تمین بخش میرجاوه شهرستان زاهدان .

۴۷ ک جنوب باختری میرجاوه - ۱۳ ک باختر راه فرعی خاش به میرجاوه .

کوهستانی - گرمسیر معتدل - سکنه ۱۰۰ - سنی - بلوچی .

آب از چشمه و قنات - محصول غلات زرت لبنیات - شغل زراعت گله داری راه مالرو - ساکنین از طایفه ریگی هستند .

دره در - dare-dor - ده از دهستان خنامان شهرستان رفسنجان

۳۲ ک شمال خاوری رفسنجان - ۲۰ ک شمال شوسه رفسنجان به کرمان .

کوهستانی - سردسیر - سکنه ۱۱۰۰ - شیعه - فارسی .

آب از قنات - محصول غلات لبنیات حبوبات - شغل زراعت گله داری قالی بافی بافندگی کرباس بافی - راه فرعی .

دریاسو - daryâ-su - ده کوچکیست از دهستان کوهبنان بخش راور شهرستان کرمان .
 ۶۵ ک باختر راور - ۱۳ ک راه فرعی راور به کرمان .
 سکنه ۱۷ نفر .
دریجان - derijân - ده از دهستان خومه بخش مرکزی شهرستان بم
 ۴۲ ک جنوب باختری بم - ۳۸ ک جنوب شوسه بم به کرمان .
 کوهستانی - منندل - سکنه ۴۶۱ - شیمه - فارسی .
 آب از دورشته قنات - محصول غلات حبوبات - شغل زراعت - راه مارو .
دری خیر وئی - dari-xeyruiyye - ده کوچکی است از دهستان گروه بخش ساردوئی شهرستان جیرفت .
 ۲۸ ک شمال خاوری ساردوئی - ۲ ک باختر راه مالرو رابن - ساردوئی سکنه ۲۰ نفر .
دریدو - daridu - ده کوچکیست از دهستان اسفندک بخش مرکزی شهرستان سراوان .
 ۵۷ ک جنوب خاوری - سراوان - کنار راه فرعی کوهک به سراوان . سکنه ۲ خانوار .
درین - darin - ده کوچکی است از دهستان مسکون بخش جبال بارز شهرستان جیرفت .
 ۶۳ ک خاوری مسکون - ۳۰ ک خاور شوسه بم - سبزواران . سکنه ۵ نفر .
 مزارع باریک - باغ لولیا - باغ حاجی - زین الدین - باغ نو باغ شیب - باغ زیارت جزء این ده است .
دریوار - darivâr - ده کوچکی است از دهستان انگهران بخش کهنوج شهرستان جیرفت .
 ۱۵۰ ک جنوب کهنوج - ۴ ک باختر راه مال رومارز - انگهران کوهستانی - گرم - سکنه ۱۰ نفر .
دزبگان - doz-bagân - ده از بخش سرباز شهرستان ایران شهر ۱۹ ک جنوب سرباز - کنار راه فرعی سرباز بفیروزآباد . کوهستانی - گرمسیر مالاریائی - سکنه ۲۰۰ - سنی - بلوچی .
 آب از رودخانه - محصول غلات خرما برنج - شغل زراعت . راه مالرو از طایفه سرباز هستند .
دز - doz-dar - ده کوچکی است از دهستان دراگه بخش سعادت آباد شهرستان بندرعباس .
 ۱۰ ک شمال باختری حاجی آباد - ۸ ک باختر راه شوسه کرمان بندرعباس - سکنه ۳۰ نفر .
دزدوئی - dozduiyye - ده از دهستان گروه بخش ساردوئی شهرستان جیرفت .
 ۳۰ ک خاور ساردوئی - ۲۰ ک باختر راه مالرو ساردوئی - رابن . کوهستانی سردسیر - سکنه ۴۰ - شیمه - فارسی .

۶۰ ک شمال باختری سوران = ۱۸ ک جنوب راه فرعی خاش به سوران - سکنه ۴۵ نفر .
دره گرم - dare-garm - ده کوچکیست از دهستان حومه فرعی شهرستان رفسنجان .
 ۲۳ ک جنوب رفسنجان - ۷ ک جنوب شوسه رفسنجان به کرمان . سکنه ۲۸ نفر .
دره گز - dare-gaz - ده کوچکی است از دهستان منوجان بخش کهنوج شهرستان جیرفت .
 ۵۰ ک جنوب کهنوج - ۶ ک خاور راه مالرو کهنوج - میناب - سکنه ۳۵ نفر . مزرعه بنه کوه جزء این ده است .
دره گلویی - dare-galuiyye - ده کوچکی است از دهستان سیرج بخش شهداد شهرستان کرمان .
 ۴۸ ک جنوب باختری شهداد - ۴ ک جنوب راه مالرو سیرج - کرمان - سکنه ۱۰ نفر .
دره مهرید - dare-morid - ده از دهستان گیگان بخش بافت شهرستان سیرجان .
 ۱۲ ک شمال بافت - سر راه فرعی بافت - قلعه عسکر . کوهستانی - سردسیر - سکنه ۲۵۰ - شیمه - فارسی .
 آب از چشمه - محصول غلات حبوبات - شغل زراعت - صنایع دستی قالی بافی بدون نقشه .
 مزارع ابهری - ده میرزا - ده نو - ده قاضی - دوردی جزء این ده است - ساکنین از طایفه لک هستند .
دره هنگ - dare-hang - ده کوچکیست از دهستان نوق شهرستان رفسنجان .
 ۴۵ ک شمال باختری رفسنجان - ۱۳ ک خاور راه مالرو رفسنجان به بافق - سکنه ۲ خانوار .
دره هنی - dare-hani - ده کوچکیست از بخش نیکشهر شهرستان چاه بهار .
 ۲۷ ک باختر نیکشهر - کنار راه مالرو نیکشهر به بنت . سکنه ۴۵ نفر .
دریائی - daryâi - ده کوچکی است از دهستان رابربختر بافت شهرستان سیرجان .
 ۳۸ ک شمال خاوری بافت - سر راه مالرو رابن - سید مرتضی سکنه ۱۲ نفر .
دریاچه - daryâçe - ده از دهستان سبزواران بخش مرکزی شهرستان جیرفت .
 ۱۶ ک جنوب خاوری سبزواران - لب رودخانه هلیل . جلگه - گرمسیر - مالاریائی - سکنه ۲۲۸ - شیمه - فارسی .
 آب از چشمه - محصول غلات برنج - شغل زراعت - راه مالرو .

دستگرد - ده کوچکی است از دهستان انگهران بخش کهنوج شهرستان جیرفت .

۱۵۰ - ک جنوب کهنوج - ۶ ک باختر راه ماروانگهران - مارز کوهستانی - گرمسیر سکنه ۴۰ نفر .

دستگرد - ده کوچکی است از دهستان قلعه گنج بخش کهنوج شهرستان جیرفت .

۸۲ ک جنوب خاوری کهنوج - ۱۰ ک جنوب خاوری راه مارو . مارز - کهنوج - سکنه ۴۰ نفر .

مزارع دستگرد پائین و زیارت گاه جزء این ده است .

دستگرد - ده کوچکی است از دهستان حرجند بخش مرکزی شهرستان کرمان .

۸۰ ک شمال باختری کرمان ۳ ک باختر راه مارو کرمان - شاهزاده محمد - سکنه ۳۰ نفر .

دسک - **desk** - ده از دهستان - بنت بخش نیکشهر شهرستان چاه بهار .

۶۸ ک باختر نیکشهر - کنار راه مارو فوج به بنت .

کوهستانی - گرمسیر مالاریائی - سکنه ۲۵۰ - سنی - بلوچی .
آب از رودخانه - محصول زرت خرما برنج لبنیات - شغل
زراعت گله داری - راه مارو از طایفه شیرانی هستند .

دشت آب - **dact-âb** - یکی از دهستانهای بخش بسافت شهرستان سیرجان .

این دهستان در جنوب بافت واقع و حدود آن بشرح زیر است .
از طرف شمال بدهستان حومه بافت از خاور بدهستان کوشک و
بزینجان از جنوب بدهستان ده سرد از باختر بدهستان بلورد .

چلکه هوای آن سرد سیر - محصول عمده غلات تریاک پنبه شغل
زراعت است .

از ۲۷ آبادی بزرگ و کوچک تشکیل شده جمعیت آن در حدود
۱۷۰۰ نفر مرکز دهستان قریه دولت آباد است .

قراء مهم آن بشرح زیر است .

وکیل آباد - محمد آباد - حسن آباد .

دشت ار - **dact-bar** - ده از دهستان ارزویه بخش بافت شهرستان سیرجان

۱۳۰ ک جنوب باختری بافت - سر راه فرعی علی آباد - دولت آباد
چلکه - گرمسیر مالاریائی - سکنه ۱۸۵ - شیعه - فارسی .

آب از قنات - محصول غلات حبوبات تریاک - شغل زراعت راه مارو .

دشت بز نجان - **dact-bezenjân** - ده کوچکی است
از دهستان تهرود بخش راین شهرستان بم .

۳۵ ک جنوب خاوری راین - ۷ ک جنوب شوسه بم بکرمان .

سکنه ۱۴ نفر .

آب از رودخانه - محصول غلات حبوبات تریاک - شغل زراعت -
راه مارو .

دوزک - **dozak** - ده از بخش سرباز شهرستان ایرانشهر
۶ ک خاور سرباز - کنار راه مارو سرباز بزابلی .

کوهستانی - گرمسیر مالاریائی - سکنه ۱۲۵ - سنی - بلوچی .
آب رودخانه - محصول غلات خرما برنج - شغل زراعت - راه مارو .

دوزگ - **dozag** - ده از دهستان ایمن بخش مرکزی
شهرستان بندرعباس .

۳۰ ک شمال بندرعباس - سر راه مارو ایمن - فین .

کوهستانی - گرمسیر - سکنه ۴۰۲ - شیعه - فارسی .

آب از چشمه - محصول خرما - شغل زراعت - راه مارو .

دستجرد بالا - **dastjerd-bâlâ** - ده کوچکی است از بخش
ماهان شهرستان کرمان .

۷ ک شمال ماهان ۱ ک راه شوسه کرمان - بم سکنه ۳۰ نفر .
دستجرد پائین - **dastjerd-pâin** - ده کوچکی است از
بخش ماهان شهرستان کرمان

۵ ک شمال ماهان - سر راه شوسه کرمان - بم سکنه ۴۰ نفر .

دست کانیج - **dast-kânj** - ده از بخش نیکشهر شهرستان
چاه بهار .

۱۹ ک شمال باختری نیکشهر - ۱۲ ک باختر شوسه ایرانشهر -
چاه بهار .

کوهستانی - گرمسیر مالاریائی - سکنه ۱۰۰ - سنی - بلوچی .
آب از رودخانه - محصول غلات برنج خرما لبنیات - شغل زراعت
گله داری - راه مارو .

دستگرد - **dast gerd** - ده از دهستان بنت بخش نیکشهر
شهرستان چاه بهار .

۸۵ ک باختر نیکشهر - کنار راه مارو بنت برمشک .

کوهستانی - گرمسیر مالاریائی - سکنه ۲۰۰ - سنی - بلوچی .
آب از قنات - محصول برنج خرما - شغل زراعت .

راه مارو .

دستگرد - ده از بخش سرباز شهرستان ایرانشهر .

۳۸ ک جنوب سرباز - کنار راه فرعی سرباز بغیروز آباد .
کوهستانی - گرمسیر مالاریائی - سکنه ۷۰ - سنی - بلوچی .

آب از رودخانه - محصول غلات خرما برنج - شغل زراعت گله
داری - راه مارو - از طایفه سرباز هستند .

دستگرد - ده از دهستان کوه پنج بخش مرکزی شهرستان
سیرجان .

۱۰۵ ک شمال خاوری سعید آباد - سر راه مارو رومشیز - گوداحمر
کوهستانی - سردسیر - سکنه ۲۱۹ شیعه - فارسی .

آب از قنات - محصول غلات حبوبات - شغل زراعت - راه مارو .

دشت خاک - dact - xāk - نام یکی از دهستانهای بخش زرنده شهرستان کرمان .

حدود آن از شمال بدهستان راور از خاور بدهستان سربنان از جنوب بدهستان حومه زرنده از باختر بدهستان طفرالجرد .

این دهستان کوهستانی است و هوای آن سردسیر آب از چشمه و قنات مشروب میشود .

دهستان دشت خاک از ۲۵ آبادی بزرگ و کوچک تشکیل شده جمعیت آن در حدود ۹۲۰ نفر است زبان مادری ساکنین فارسی

است مذهب مسلمان شیعه هستند .

مرکز دهستان قریه دشت خاک و راههای آن مالرو است .

محصولات عمده غلات حبوبات تریاک .

شغل زراعت - صنایع دستی قالی بافی بافته است .

دشت خاک - ده مرکز دهستان دشتخاک بخش زرنده شهرستان کرمان .

۳۴ ک شمال زرنده - ۲۵ ک باختر فرعی زرنده - راور

کوهستانی - سردسیر - سکنه ۴۰۰ - شیعه - فارسی .

آب از چشمه و قنات - محصول غلات حبوبات تریاک .

شغل مردان زراعت - راه مالرو - دیتان دارد .

دشت ده - dact-deh - ده کوچکی است از دهستان صوغان بخش یافت شهرستان سیرجان .

۱۸۶ ک جنوب خاوری یافت - ۱ ک جنوب راه فرعی کهنوج - دولت آباد جلگه - گرمسیر - سکنه ۲۰۰ - شیعه - فارسی .

آب از قنات - محصول غلات حبوبات - شغل زراعت - راه مالرو

مزرعه دشت ده پائین جزء این ده است .

دشت روان - dact-ravân - ده کوچکی است از دهستان امجز بخش جبال بارز شهرستان جیرفت .

۴۹ ک جنوب خاوری مسکون - ۷ ک شمال راه مالرو مسکون - کروک - سکنه ۴۰ نفر .

دشت روان - ده کوچکی است از دهستان مسکون بخش جبال بارز شهرستان جیرفت .

۴۵ ک خاور مسکون - ۹ ک شمال راه مالرو مسکون - کروک - سکنه ۳۰ نفر .

مزارع جو زگر و جو بند جزء این ده است :

ساکنین از طایفه خواجه می باشند .

دشت شغین - dact-caqin - ده از دهستان گروه بخش ساردویمه شهرستان جیرفت .

۳۰ ک شمال سارویمه - ۲۱ ک باختر راه مالرو ساردویمه - راین کوهستانی - سردسیر - سکنه ۴۰۰ - شیعه - فارسی .

آب از رودخانه - محصول غلات حبوبات تریاک - شغل زراعت

راه مالرو .

دشت علی - dact-ali - ده کوچکیست از دهستان مرغک بخش راین شهرستان بم .

۷۵ ک جنوب خاوری راین - ۵ ک شمال شوسه جیرفت به بم - سکنه ۴۰ نفر .

دشتک - dactak - ده از دهستان شهرکی بخش شیب آب شهرستان زابل .

۱۱ ک شمال خاوری سکوه - ۷ ک خاور شوسه زاهدان بزابل - چاگه - گرم معتدل - سکنه ۳۲۹ - شیعه - فارسی بلوچی .

آب از رودخانه هیرمند - محصول غلات لبنیات - شغل زراعت گلهداری - راه مالرو .

دشت کذاو - dact-kanâr - ده کوچکی است از دهستان طارم بخش سعادت آباد شهرستان بندرعباس .

۱۰۰ ک جنوب خاوری حاجی آباد - ۲۰ ک خاور راه مالرو فورک فین - سکنه ۱۵ نفر .

دشت کوچ - dact-kuç - ده از دهستان سبزواران بخش مرکزی شهرستان جیرفت .

۹ ک شمال خاوری سبزواران - سرراه شوسه سبزواران - بم

جلگه گرمسیر مالاریائی - سکنه ۲۹۹ - شیعه - فارسی .

آب از رودخانه شور - محصول غلات - شغل زراعت - راه شوسه .

دشت گاو - dact gâv - ده از دهستان حومه بخش مرکزی شهرستان بم .

۸ ک باختر بم - ۳ ک شمال شوسه بم بکرمان .

جلگه - گرمسیر - سکنه ۷۵ - شیعه - فارسی .

آب از قنات - محصول غلات خرما انارحنا - شغل زراعت

راه فرعی .

دشت مادام - dact-mâdam - ده از دهستان فین بخش مرکزی شهرستان بندرعباس .

۱۱۲ ک شمال باختری بندرعباس - ۲۵ ک باختر راه شوسه کرمان بندرعباس .

جلگه - گرمسیر - سکنه ۲۰۹ - شیعه - فارسی .

آب از چشمه - محصول خرما - شغل زراعت - راه مالرو .

دشت قویه - dactuiyye - ده از دهستان برج اکرم بخش فهرج شهرستان بم .

۱۸ ک جنوب فهرج - کنار راه فرعی بم بر بنگان .

جلگه - گرمسیر مالاریائی - سکنه ۱۵۰ - شیعه - فارسی .

آب از قنات - محصول غلات حنا خرما - شغل زراعت .

راه فرعی - پاسگاه ژاندارمری دارد .

دشت قویه - ده کوچکی است از دهستان حرجند بخش مرکزی شهرستان کرمان .

۶۷ ک شمال کرمان - سرراه مالرو شهداد - راور

سکنه ۱۰ نفر .

دشتوک - dactuk - ده از دهستان مرکزی بخش حومه شهرستان سراوان .

۴۰ کیلومتر جنوب خاوری سراوان - کنار راه فرعی سراوان بکوهک جلگه - گرمسیرمالاریائی - سکنه ۴۸ - سنی - باوچی .
آب از قنات - محصول غلات خرما زرت - شغل زراعت راه فرعی .

دشتیاری - dactyâri - یکی از بخشهای چهارگانه شهرستان چاه بهار و در خاور شهرستان چاه بهار واقع و مشخصات آن بشرح زیر است :

حدود - از طرف شمال به بخش راسک از شهرستان ایرانشهر و قصرقند - از طرف خاور بمرز پاکستان - از طرف جنوب بدریای عمان - از طرف باختر به بخش حومه چاه بهار .

این بخش از نظر طبیعی بر دو قسمت است - قسمت اول خاور بخش (دهستان باهوکللات و دهستان میرعبدی) در این قسمت جنگل انبوهی مشاهده میشود که در دهستان باهوکللات انبوه تر در دهستان میرعبدی بازر است .

قسمت دوم دهستان دشتیاری دلاور است که این قسمت جلگه و باز میباشد هوای دهستان گرمسیر مرطوب است .

در این بخش دو رودخانه وجود دارد اول رود باهوکللات که از کوهستان سرباز از شهرستان ایرانشهر سرچشمه گرفته پس از مشروب ساختن تمام آبادیهای اطراف خود (بخش سرباز و راسک از شهرستان ایرانشهر) وارد این بخش میگردد از محلیکه وارد دهستان باهوکللات میشود در حدود ۱۰ کیلومتر بالاتر بدون آب است فقط در چند نقطه از مسیر خود بطور چشمه مانند تراوش می نماید و این آب چه باران بیاید چه نیاید در جای خود باقی است آبادیهای اطراف آب آشامیدنی خود را از آن تأمین مینمایند .

دوم رودخانه خواجه است این رود از کوهستان آهوران قصرقند سرچشمه گرفته پس از مشروب ساختن آبادیهای اطراف خود وارد این بخش میگردد ولی از محلیکه وارد بخش دشتیاری میشود بدون آب است این دو رودخانه در موقع بارندگی زمینهای دشتیاری را مشروب میسازد .

از حیوانات اهلی در این بخش گاو میش زیاد میباشد ولی در آن نداشتن بهداشت و سستی مردم بخش از این قبیل حیوانات روز بروز کمتر میشود .

بخش دشتیاری تابع شهرستان چاه بهار از سه دهستان بشرح زیر تشکیل شده است :

۱ - دهستان باهوکللات ۴۲ آبادی ۱۰/۰۰۰ نفر جمعیت

۲ - دهستان میرعبدی ۳۷ آبادی ۸۰۰۰ نفر جمعیت

۳ - دهستان دلاور ۴۲ آبادی ۱۰/۰۰۰ نفر

مرکز بخش آبادی پلان است که جزو دهستان میرعبدی است و در حدود ۵۰۰۰ نفر بطور سیار در این بخش زندگی مینمایند .

بنابر آمار فوق این بخش از ۳ دهستان ۱۲۱ آبادی بزرگ و کوچک تشکیل شده است و جمعیت آن در حدود ۳۳ هزار نفر است شرح هر یک از دهستانها در جای خود داده شده است

دشتیاری دلاور - dactyâri - delâvar - یکی از دهستانهای سه گانه بخش دشتیاری شهرستان چاه بهار این دهستان در باختر بخش واقع و حدود آن بشرح ذیر است .
از طرف شمال به بخش قصرقند - از طرف خاور به دهستان میرعبدی از طرف جنوب بدریای عمان - از طرف باختر به دهستان کنارک از بخش حومه .

منطقه ایست جلگه هوای آن گرمسیرمالاریائی آب مشروب دهستان از باران بطوریکه در هر آبادی قسمتی از زمین را گود کرده و در موقع آمدن باران این گودالها پر میشود بدون آنکه روی آن سرپوش داشته باشد یا اطراف آن را نگاهداری نمایند که سایر حیوانات این آب را خراب نمایند تاموتیکه گودالها آب دارد انسان و حیوان از آن استفاده مینمایند .

خیلی از آبادیها برای چهار الی پنج ماه بیشتر آب شان طول نمیکشد ناچار از محلهای ایکه هنوز آب دارد استفاده میکنند بطوریکه در روز بیش از یک مرتبه نمیتواند آب برای خود بیاورند آب برای محصول فقط باران است .

رودخانه خواجه در این دهستان از کوهستان قصرقند سرچشمه گرفته و آبادیهای اطراف خود را (در بخش قصرقند) مشروب میسازد فقط در موقع بارندگی (در صورتیکه باران بقدر کافی باشد) آب این رودخانه به این دهستان میرسد اهالی دهستان قبل از باران زمینها را قسمت بندی کرده و در طول رودخانه در محلهای مناسب بند بسته آب را در روی زمین قسمت میکنند اگر در موقع بزرافشان در این دهستان بارندگی شود محصول این دهستان بسیار خوب میشود ولی در بعضی سالها باران عقب میافتد بطوریکه اهالی در اثر نداشتن آب و علف جهت حیوانات بیشتر بخارج شهرستان کوچ میکنند محصول عمده دهستان بطوریکه در بالا ذکر گردید در صورت آمدن باران بموقع غلات حیوانات پنبه زرت لبنیات - شغل مردان زراعت گله داری و بیشتر از اهالی برای خرید و فروش به پاکستان آمد رفت مینمایند .

این دهستان از ۴۲ آبادی بزرگ و کوچک تشکیل گردیده و

کوهستانی - گرمسیرمالاریائی - سکنه ۳۰۰ - سنی - بلوچی .
آب از رودخانه - محصول غلات خرما برنج - شغل زراعت .
راه مال رو - از طایفه سرباز هستند .

دقوق آباد - dequq-âbâd - ده از دهستان نوق شهرستان
رفسنجان .

۶۸ ک شمال باختری رفسنجان - کنار راه مال رو رفسنجان به
باق - جلگه - سردسیر - سکنه ۱۳۰ - شیعه - فارسی .
آب از قنات - محصول غلات پسته پنبه - شغل زراعت - گلیم بافی .
راه فرعی .

دک - dak - ده از دهستان دلاور بخش دشتیاری شهرستان
چاه بهار .

۱۸ ک شمال باختری دشتیاری - کنار راه مال رو دشتیاری به
قصر قند .

جلگه - گرمسیرمالاریائی - سکنه ۲۰۰ - سنی - بلوچی .

آب باران - محصول غلات حبوبات لبنیات - شغل زراعت گل
داری - راه مال رو - از طایفه سردارزائی هستند .
دک - ده از دهستان قصر قند شهرستان چاه بهار .

۲۸ ک جنوب باختری قصر قند - ۱۰ ک جنوب راه فرعی قصر قند
به نیکشهر کوهستانی - گرمسیرمالاریائی - سکنه ۱۵۰ - سنی
بلوچی .

آب از رودخانه - محصول خرما لبنیات برنج - شغل زراعت گل
داری - راه مال رو .

دک - ده کوچکیست از دهستان باهو کلات بخش دشتیاری
شهرستان چاه بهار .

۱۰ ک خاور دشتیاری - کنار راه باهو کلات به دلگان .
سکنه ۴۴ نفر .

دکفن - dakfan - ده کوچکیست از دهستان تهرود بخش راین
شهرستان بم .

۴۰ ک جنوب خاوری راین - ۵ ک جنوب شوسه بم بکرمان .
سکنه ۲۵ نفر .

دکل - dakal - ده کوچکیست از دهستان مرغک بخش راین
شهرستان بم .

۶۲ ک جنوب خاوری راین - ۱۰ ک خاور شوسه بم به جیرفت -
سکنه ۲ خانوار .

دل خوشدو - del-xocdun - ده کوچکیست از دهستان
دلفارد بخش ساردومیه شهرستان جیرفت .

۹۵ ک جنوب خاوری ساردومیه - ۱۲ ک خاور راه مال روساردومیه
جیرفت - سکنه ۲۱ نفر - ساکنین از طایفه مهنی هستند .

دلفارد - dalfârd - نام یکی از دهستانهای نه گانه بخش
ساردومیه شهرستان جیرفت .

جمعیت آن در حدود ۱۰/۰۰۰ نفر است - زبان مادری ساکنین قراء
دهستان بلوچی - مذهب سنی - راههای این دهستان عموماً مالرو
است .

دشتیاری میرعبدی - dactyâri-mir-abdi - یکی از
دهستان های سه گانه بخش دشتیاری شهرستان چاه بهار

این دهستان در مرکز دشتیاری واقع حدود و مشخصات آن بشرح زیر است
از طرف شمال به بخش قصر قند - از طرف خاور به دهستان باهو کلات
از طرف جنوب بدریای عیان - از طرف باختر به دشتیاری دلاور
منطقه ایست جلگه و جنگل زار (در قسمت مرکزی دهستان
جنگلی است) هوای دهستان گرمسیرمالاریائی آب مشروب دهستان
از باران تأمین میشود یک قسمت خیلی کمی آب آشامیدنی خود را
از چاه ها ایکه در مسیر رودخانه حفر میکنند تهیه مینمایند .

سایر مشخصات دهستان مانند دشتیاری دلاور است از ۳۷ آبادی
تشکیل شده سکنه آن در حدود ۸ هزار نفر است .

دختی خان - dacti-xân - ده کوچکیست از دهستان
کوهستان بخش راور شهرستان کرمان .

۸۷ ک شمال باختری راور - ۲۰ ک شمال راه فرعی کوهستان به یزد
سکنه ۳۰ نفر .

دغان - doqân - ده از دهستان جمیل آباد بخش بافت شهرستان
سیرجان .

۷ ک باختر بافت - ۱ ک جنوب راه فرعی بافت - سیرجان .

جلگه - سردسیر - سکنه ۳۱۷ - شیعه - فارسی .
آب از قنات - محصول غلات حبوبات تریاک - شغل زراعت .
راه مالرو - مزرعه سه گردان جزء این ده است .

دفعه - daf'e - ده کوچکیست از دهستان کشکومیه شهرستان
رفسنجان .

۲۵ ک باختر رفسنجان - ۴ ک خاور شوسه رفسنجان یزد .
سکنه ۴ خانوار .

دفعه خشک - daf'e-xock - ده از دهستان کشکومیه
شهرستان رفسنجان .

۳۴ ک شمال باختری رفسنجان - ۲ ک خاور شوسه رفسنجان به یزد .
جلگه - سردسیر - سکنه ۶۴ - شیعه - فارسی .

آب از قنات - محصول غلات پسته پنبه - شغل زراعت - راه فرعی .
دفعه کور - daf'e-kur - ده از بخش سرباز شهرستان
ایران شهر .

۱۵ ک جنوب سرباز - کنار راه فرعی سرباز فیروز آباد .

دلگشا - delgocâ - ده کوچکی است از دهستان رودان بخش

میناب شهرستان بندرعباس .

۵۰ ک شمال میناب - ۱ ک شمال راه فرعی کهنوج - میناب -

سکنه ۳۰ نفر .

دلمراد - delmorâd - ده کوچکیست از دهستان شهرکی

بخش شیب آب شهرستان زابل .

۲۴ ک شمال خاوری سکوه - ۱ ک جنوب راه فرعی بند زهک

بزابل - سکنه ۴۲ نفر .

دلخان - dali-xân - ده از دهستان گنبدکی بخش فهرج

شهرستان بم .

۲۷ ک جنوب خاوری فهرج - کنارراه فرعی بم یریکان .

جلگه - گرمسیرمالاریائی - سکنه ۲۲۷ - شیعه - فارسی .

آب ازقنات - محصول غلات خرما لبنیات - شغل زراعت -

راه فرعی .

دمباداب - dambadâb - ده از دهستان دلاور بخش دشتیاری

شهرستان چاه بهار .

۲۸ ک جنوب باختری دشتیاری - کنارراه مال رو دشتیاری به

چاه بهار - جلگه - گرمسیرمالاریائی - سکنه ۲۰۰ - سنی - بلوچی

آب باران - محصول حبوبات لبنیات زرت - شغل زراعت گله

داری - راه مال رو - ازطایفه سردارزائی هستند .

دمبی - dambi - ده از دهستان کنارک شهرستان چاه بهار .

۴۱ ک شمال باختری چاه بهار - ۱۰ ک شمال راه مال رو چاه بهار

به جاسک .

جلگه - گرمسیرمالاریائی - سکنه ۱۰۰ - سنی - بلوچی .

آب باران - محصول غلات خرما لبنیات - شغل زراعت گله

داری - راه مال رو .

دمچو - damçu - ده کوچکیست از دهستان مرغک بخش

راین شهرستان بم .

۷۵ ک جنوب خاوری راین - کنارشوسه چیرفت به بم - سکنه

یک خانوار .

دمشهر - domcahr - ده از دهستان شهوار بخش میناب

شهرستان بندرعباس .

۲۱ ک شمال میناب - سرراه فرعی کهنوج - میناب .

جلگه - گرمسیرمالاریائی - سکنه ۲۵۰ - شیعه - فارسی .

آب از رودخانه - محصول خرما مرکبات - شغل زراعت - راه فرعی .

مزارع بلندی - گردان - دهران جزء این ده است .

دمگ - domag - ده از دهستان انگهران بخش کهنوج شهرستان

چیرفت .

۱۵۰ ک جنوب کهنوج - سرراه مالروانگهران - میناب .

این دهستان در جنوب خاوری ساردویی واقع حدود آن بشرح

زیراست .

از طرف شمال دهستان سرویزن از خاور دهستان مسکون از

جنوب دهستان سبزواران از باختر دهستان بهرآسمان وضع طبیعی

این دهستان کومستانی هوای آن متغیر در قسمت شامان هوا سردسیر

بطوریکه در زمستان قابل سکونت نیست .

در قسمت جنوبی هوای معتدل و انتهای آن گرمسیر - آب مزروعی

از رودخانه دلفارده که از کوهستان بهرآسمان و سرویزن سرچشمه

گرفته و قراء دلفارده را مشروب و پرودخانه شور داخل و پرودخانه

هلبل مخلق میشود .

محصولات عمده غلات حبوبات لبنیات میوه جات .

این دهستان از ۸۳ آبادی بزرگ و کوچک تشکیل شده جمعیت آن

در حدود ۱۴۰۰ نفر است مرکز دهستان قریه کراه میباشد .

دلگان - dalgân - یکی از دهستانهای دوگانه بخش بزمان

شهرستان ایرانشهر .

این دهستان در جنوب باختری بزمان واقع راه مال رو ایرانشهر

برود بار از این دهستان میگردد و حدود آن بشرح زیر است .

از طرف شمال دهستان مکرکی و بخش فهرج از شهرستان بم -

از طرف خاور بخش حومه و بخش بپور از طرف جنوب دهستان

رمشک از بخش کهنوج - از طرف باختر بخش کهنوج از شهرستان

چیرفت .

منطقه ایست جلگه هوای آن گرمسیر - آب قراء دهستان ازقنات

و چاه تأمین میشود بیشتر اهالی این دهستان چون غیر از گله داری

کاردگیری ندارند در تمام مدت سال بطور سیار در این دهستان تغییر

مکان میدهند - شغل مردان زراعت گله داری - صنایع دستی زنان

کرباس گلیم بافی - زبان مادری ساکنین قراء بلوچی - مذهب

سنی - از ۱۹ آبادی بزرگ و کوچک تشکیل شده جمعیت آن در

حدود ۱۰۰۰ نفر میباشد مرکز دهستان آبادی دلگان است .

دلگان - ده مرکز دهستان دلگان بخش بزمان شهرستان

ایرانشهر .

۸۷ ک جنوب باختری بزمان - کنارراه مال رو بپور بکهنوج .

جلگه - گرمسیرمالاریائی - سکنه ۳۵۰۰ - سنی - بلوچی .

آب ازقنات - محصول غلات خرما لبنیات - شغل زراعت گله داری

راه مال رو - پاسگاه ژاندارمری دارد .

دلگان - ده از دهستان باهو کلات بخش دشتیاری شهرستان

چاه بهار .

۱۵ ک جنوب دشتیاری - کنارراه بریس به باهو کلات .

جلگه - گرمسیرمالاریائی - سکنه ۲۰۰ - سنی - بلوچی .

آب باران و چاه - محصول حبوبات زرت لبنیات - شغل زراعت

گله داری - راه مال رو .

کوهستانی- گرمسیر- سکنه ۸۰- شیمه- فارسی.
 آب از رودخانه - محصول غلات خرما - شغل زراعت راه مالرو.
ده ۴۵۵ dome-sar-dome - ده کوچکی است از
 دهستان مسکون بخش جبال بارز شهرستان جیرفت .
 ۴۶ک جنوب خاوری مسکون - ۴ک جنوب راه مالرو مسکون -
 کروک سکنه یک خانوار .
دهیلو - domilu - ده از دهستان خمیر بخش مرکزی شهرستان
 بندر عباس .
 ۸۵ک باختر بندر عباس- سر راه فرعی لار- بندر عباس .
 جلگه - گرمسیر- سکنه ۱۸۳- شیمه- فارسی .
 آب از چاه - محصول خرما - شغل زراعت- راه فرعی .
دهیلو - ده از دهستان منوجان- بخش کهنوج شهرستان
 جیرفت .
 ۸۹ک جنوب کهنوج- سر راه مالرو میناب - رمشک .
 جلگه - گرمسیر- سکنه ۵۰- شیمه - فارسی .
 آب از قنات- محصول خرما غلات - شغل زراعت- راه مالرو .
دهیلو - domili - ده کوچکی است از دهستان سیریک بخش
 میناب شهرستان بندر عباس .
 ۹۰ک جنوب میناب - ۲ک خاور راه مالرو سیریک - میناب .
 سکنه ۲۰ نفر .
دندور - dandur - ده از بخش سرباز شهرستان ایرانشهر .
 ۲۵ک جنوب باختری سرباز- ۱۸ک باختر راه مالرو سرباز به
 فیروزآباد .
 کوهستانی- گرمسیر مالاریائی- سکنه ۸۰- سنی- بلوچی .
 آب از چشمه - محصول غلات خرما لبنیات - شغل زراعت گله داری
 راه مالرو از طایفه سرباز هستند .
دانسر - dansar - ده از دهستان دلاور بخش دشتیاری شهرستان
 چاه بهار .
 ۳۱ک شمال باختری دشتیاری - کنار راه دشتیاری بقصر قند
 جلگه - گرمسیر مالاریائی- سکنه ۴۰۰- سنی- بلوچی .
 آب از باران و چاه - محصول ذرت لبنیات حبوبات - شغل زراعت
 گله داری- راه مالرو .
دو بنه - do-bone - ده کوچکی است از دهستان سبزواران بخش
 مرکزی شهرستان جیرفت .
 ۱۰ک جنوب خاوری سبزواران - کنار رودخانه هلیل است .
 سکنه ۱۹ نفر .
دوچار - do-jâr - ده از دهستان سرویزن بخش ساردویی
 شهرستان جیرفت .

۳۰ک جنوب خاوری ساردویی - ۳ک شمال راه مالرو دارزین -
 ساردویی .
 کوهستانی- سردسیر- سکنه ۴۳- شیمه- فارسی .
 آب از چشمه - محصول غلات حبوبات تریاک - شغل زراعت گله داری
 راه مالرو ساکنین از طایفه مهنی هستند .
دودانگه - do-dânge - ده کوچکی است از دهستان گروه
 بخش ساردویی شهرستان جیرفت .
 ۳۰ک خاور ساردویی - ۱ک باختر راه مالرو ساردویی - راین .
 سکنه ۲۴ نفر .
دودانگی - do-dângi - ده از دهستان حومه بخش مرکزی
 شهرستان بم .
 ۱ک باختر بم - ۲ک شمال شوسه بم بکرمان .
 جلگه - گرمسیر- سکنه ۱۵۳- شیمه - فارسی .
 آب از رودخانه- محصول غلات خرماحنا - شغل زراعت راه فرعی .
دودران - do-darân - ده از بخش ساردویی شهرستان جیرفت .
 ۴۲ک شمال ساردویی - ۷ک شمال راه مالرو بافت ساردویی .
 کوهستانی- سردسیر- سکنه ۲۵۰- شیمه - فارسی .
 آب از رودخانه - محصول غلات حبوبات تریاک - شغل زراعت
 راه مالرو .
دودران - ده کوچکی است از دهستان سیریک بخش میناب شهرستان
 بندر عباس .
 ۱۳۰ک جنوب میناب - ۹ک خاور راه مالرو جاسک - میناب .
 سکنه ۴۰ نفر .
دودران - ده کوچکی است از دهستان گور بخش ساردویی
 شهرستان جیرفت .
 ۴۳ک جنوب خاوری ساردویی - ۴ک جنوب راه مالرو دارزین
 ساردویی- سکنه ۲۱ نفر .
دودران - ده کوچکی است از دهستان بهر آسمان بخش ساردویی
 شهرستان جیرفت .
 ۳۷ک جنوب ساردویی - ۱۲ک جنوب راه مالرو بافت- ساردویی .
 سکنه ۸ نفر - ساکنین از طایفه کوهستانی هستند .
دودک - dadak - ده از دهستان حومه بخش خاش شهرستان
 زاهدان .
 ۲ک جنوب خاش- ۱ک خاور شوسه سراوان به خاش .
 جلگه - گرمسیر- سکنه ۲۰۰- شیمه سنی- بلوچی فارسی .
 آب از قنات - محصول غلات لبنیات - شغل زراعت گله داری
 راه فرعی .

دودك جهل - dudak-jahl - ده کوچکیست از دهستان

سنگان بخش میرجاوه شهرستان زاهدان.

۶۳ك جنوب باختری میرجاوه - کنارراه فرعی میرجاوه به خاش
سکته ۴۵ نفر.

دودگز - dud-gaz - ده کوچکیست از دهستان تین بخش
میرجاوه شهرستان زاهدان.

۴۴ك جنوب باختری میرجاوه - ۱۵ك باختر راه فرعی میرجاوه
به خاش - سکته ۴۵ نفر.

دودو - dudu - ده از دهستان سیریک بخش میناب شهرستان
بندر عباس.

۶۶ك جنوب میناب - ۹ك خاور راه مالرو جاسک - میناب.

جلگه - گرمسیر - سکته ۵۰۰ - سنی - بلوچی.

آب ازچاه - محصول خرما - شغل زراعت - راه مالرو.

دودو - ده از دهستان حومه بخش میناب شهرستان بندر عباس.

۶ك جنوب باختری میناب - سرراه مالرو بیابان - میناب.

جلگه - گرمسیر مالاریائی - سکته ۴۵۰ - شیعه - فارسی.

آب از رودخانه - محصول خرما مرکبات - شغل زراعت مکاری

راه مالرو - مزرعه رضاتیچی جزء این ده است.

دوربنی - dur-boni - ده از بخش قشم شهرستان بندر عباس

۸۷ك باختر قشم - سرراه مالرو قشم - باسعیدو.

جلگه - گرمسیر مالاریائی - سکته ۱۸۰ - شیعه - فارسی.

آب ازچاه و باران - محصول خرما غلات - شغل صید ماهی زراعت

راه مالرو.

دورکن - dur-kan - ده از دهستان کوه شهری بخش کهنوج

شهرستان جیرفت.

۱۵۰ك جنوب کهنوج - ۱۰ك خاور راه فرعی کهنوج میناب.

کوهستانی - گرمسیر - سکته ۸۰ - شیعه - فارسی.

آب ازچشمه - محصول خرما - شغل زراعت - راه مالرو.

دورماهی - dor-mâhi - ده از بخش نصرت آباد شهرستان

زاهدان.

۷۶ك جنوب نصرت آباد - ۲۵ك شمال راه فرعی ریگان به خاش.

کوهستانی - گرمسیر مالاریائی - سکته ۹۰ - سنی - بلوچی.

آب از رودخانه - محصول غلات لبنیات - شغل زراعت گلگه داری

راه مالرو.

دورودخانه - do-rudxâne - ده کوچکیست از دهستان

سرمشک بخش ساردویی شهرستان جیرفت.

۳۸ك شمال باختری ساردویی - ۱۳ك شمال راه مالرو بافت

ساردویی - سکته ۷ نفر.

دورودخانه - do-rudxâne - ده کوچکیست از دهستان بهر آسمان بخش ساردویی

شهرستان جیرفت.

۳۶ك جنوب ساردویی - ۵ك جنوب راه مالرو بافت - ساردویی

سکته ۵ نفر.

دوروده - do-rude - ده کوچکیست از دهستان امجز بخش

جبال بارز شهرستان جیرفت.

۴۸ك جنوب خاوری مسکون - سرراه مالرو کروک - مسکون.

سکته ۲ خانوار.

دورودی - do-rudi - ده کوچکیست از دهستان گیسکان

بخش یافت شهرستان سیرجان.

۱۰ك شمال یافت - سرراه فرعی یافت - قلعه عسکر - سکته ۲۲ نفر

مزرعه ده نظر جزء این ده است.

دورودی - ده کوچکیست از دهستان طارم بخش سعادت آباد

شهرستان بندر عباس.

۸ك جنوب حاجی آباد - سرراه شوسه - کرمان - بندر عباس.

سکته ۸ نفر.

دوزنان - do-zanân - ده کوچکیست از دهستان گاوکان

بخش جبال بارز شهرستان جیرفت.

۱۰۰ك جنوب خاوری مسکون - سرراه مالرو کروک - سبزواران

سکته ۳۰ نفر.

دوساری - dosâri - ده از دهستان سبزواران بخش مرکزی

شهرستان جیرفت.

۳۵ك جنوب خاوری سبزواران - سرراه فرعی سبزواران گاوکان.

جلگه گرمسیر - مالاریائی - سکته ۹۴۵ - شیعه - فارسی.

آب از قنات - محصول غلات خرما - شغل زراعت مکاری - کسب

راه فرعی ۵ - دکان در این دهستان است در قدیم مهمتر از حال و

مرکز جیرفت بوده است.

دوست علی - dust-ali - ده کوچکیست از دهستان کوه پنج

بخش مرکزی شهرستان سیرجان.

۱۰۰ك خاور سعید آباد - سرراه مالرو تنگو - لای زنگو.

سکته ۳۳ نفر.

دوستگو - dust-ku - ده از بخش قشم شهرستان بندر عباس.

۱۳۰ك باختر قشم - سرراه صلخ - باسعیدو.

جلگه - گرمسیر مالاریائی - سکته ۱۸۰ - شیعه - فارسی.

آب ازچاه و باران - محصول غلات - خرما شغل زراعت - صید ماهی

راه مالرو.

دوشن - ducan - ده از دهستان مارز بخش کهنوج شهرستان جیرفت

۱۵۲ك جنوب کهنوج - ۶ك جنوب راه مالرو مارز.

کوهستانی - گرمسیر - سکته ۵۰ - شیعه - فارسی.

آب از رودخانه - محصول خرما غلات - شغل زراعت - راه مالرو.

از طایفه سالاری هستند.

۸ ک باختر سکوه - ۴ ک شوسه زابل به زاهدان .
 جلگه - گرم معتدل - سکنه ۱۲۰۰ - شیعه - فارسی بلوچی .
 آب از رودخانه هیرمند - محصول غلات لبنیات - شغل زراعت گله داری
 قالیچه گلیم کرباس بافی - راه مالرو .
دولت آباد - ده از دهستان ارزویه بخش بافت شهرستان
 سیرجان .
 ۱۲۶ ک جنوب بافت - سرراه فرعی بافت - ارزویه .
 جلگه - گرمسیر مالاریائی - سکنه ۵۴۷ - شیعه - فارسی .
 آب از قنات - محصول غلات حبوبات خرما - مرکبات - شغل زراعت
 راه فرعی - تلفن و پاسگاه نگهبانی دارد .
دولت آباد - ده از بخش میان کنگی شهرستان زابل .
 ۱۵ ک شمال باختری ده دوت - محمد - ۳ ک راه مالرو ده دوت محمد
 به زابل .
 جلگه - گرم معتدل - سکنه ۴۷۴ - شیعه سنی - فارسی بلوچی .
 آب از رودخانه هیرمند - محصول غلات صیفی - شغل زراعت - گلیم
 کرباس بافی - راه مالرو .
دولت آباد - ده مرکز دهستان اسفندقه بخش ساردویه شهرستان
 جیرفت .
 ۹۶ ک جنوب ساردویه - سرراه فرعی بافت - جیرفت .
 جلگه - معتدل - سکنه ۳۵۰ - شیعه - فارسی .
 آب از قنات - محصول غلات حبوبات تریاک - شغل زراعت -
 راه مالرو - دبستان و پاسگاه نگهبانی دارد .
دولت آباد - ده از دهستان رودآب بخش فهرج شهرستان بم .
 ۴۲ ک باختر فهرج - کنار راه فرعی بم به کرونک .
 جلگه - گرمسیر - سکنه ۲۸۱ - شیعه - فارسی .
 آب از قنات - محصول غلات خرما حنا - شغل زراعت .
 راه فرعی .
دولت آباد - ده از بخش شهداد شهرستان کرمان .
 ۱۷ ک خاور شهداد - سرراه مالرو شهداد - خراسان .
 جلگه - گرمسیر - سکنه ۲۵۰ - شیعه - فارسی .
 آب از قنات - محصول خرما غلات حنا مرکبات - شغل زراعت -
 صنایع دستی بوریا بافی - راه مالرو .
دولت آباد - ده از دهستان بهرآسان بخش ساردویه شهرستان
 جیرفت .
 ۳۸ ک جنوب ساردویه - ۱۴ ک جنوب راه مالرو بافت - اسفندقه
 کوهستانی - سردسیر - سکنه ۲۵۰ - شیعه - فارسی .
 آب از رودخانه - محصول غلات حبوبات - شغل زراعت گله داری
 راه مالرو - ساکنین از طایفه سلیمانی هستند .

دوغ آب-âb-âd-âd-duq - ده کوچکی است از دهستان اسفندقه
 بخش ساردویه شهرستان جیرفت .
 ۱۱۴ ک جنوب خاوری ساردویه - ۳ ک شمال راه فرعی بافت جیرفت
 سکنه ۷ نفر .
دوغ آب - ده کوچکی است از دهستان حرجند بخش مرکزی
 شهرستان کرمان .
 ۸۸ ک شمال کرمان - سر راه مالرو چترود - راور - سکنه
 یک خانوار .
دوغدانی - **duqdâni** - ده کوچکیست از دهستان قصر قند
 شهرستان چابهار .
 ۸ ک شمال قصر قند - کنار راه مالرو قصر قند به چانف .
 سکنه ۳ خانوار .
دو کستان - **dukestân** - ده کوچکی است از دهستان گور بخش
 ساردویه شهرستان جیرفت .
 ۴۸ ک جنوب خاوری ساردویه - ۲ ک شمال راه مالرو ساردو - دارزین
 سکنه ۱۴ نفر - مزرعه دو کستان پایین جز این ده است .
دو کن - **do-kan** - ده کوچکی است از دهستان انگهران بخش کهنوج
 شهرستان جیرفت .
 ۲۵۴ ک جنوب کهنوج - ۶ ک باختر راه مالرو انگهران - جاسک .
 کوهستانی گرمسیر - سکنه ۲۰ نفر .
دو کوه - **do-kuh** - ده از دهستان سیاهو بخش مرکزی شهرستان
 بندرعباس .
 ۱۱۰ ک شمال خاوری بندرعباس - سر راه مالرو - سیاهو قلعه قاضی .
 کوهستانی - گرمسیر - سکنه ۵۰ - شیعه - فارسی .
 آب از چشمه - محصول خرما - شغل زراعت - راه مالرو .
دولاب - **dulâb** - ده از بخش قشم شهرستان بندرعباس .
 ۱۰۰ ک باختر قشم - سر راه مالرو باسعیدو - قشم
 جلگه - گرمسیر مالاریائی - سکنه ۴۱۰ - شیعه - فارسی .
 آب از چاه و باران - محصول خرما غلات - شغل صید ماهی و زراعت
 راه مالرو - اداره گمرک گارد مسلح پاسگاه ژاندارمری دارد .
دولان خانی - **dulân-xâni** - ده از بخش ساردویه
 شهرستان جیرفت .
 ۱۲ ک جنوب باختری ساردویه - ۲ ک جنوب راه مالرو بافت -
 ساردویه .
 کوهستانی - سردسیر - سکنه ۴۰ - شیعه - فارسی .
 آب از قنات - محصول غلات حبوبات تریاک - شغل زراعت -
 راه مالرو .
دولت آباد - **dowlât-âbâd** - ده از بخش شیب آب شهرستان
 زابل .

دولت آباد - ده از دهستان نوق شهرستان رفسنجان .

۵۲ ك شمال باختری رفسنجان - کنار راه مال رو رفسنجان به بافق .

جلگه - سردسیر - سکنه ۲۵۰ - شیعه - فارسی .

آب از قنات - محصول غلات پسته پنبه - شغل زراعت - گلیم کرباس بافی - راه فرعی .

دولت آباد - ده از دهستان سبزواران بخش مرکزی شهرستان سیرفت .

۵۲ ك جنوب سبزواران - ۵ ك جنوب راه فرعی - سبزواران - گلاشکرد .

جلگه - گرمسیر مالاریائی - سکنه ۱۹۸ - شیعه - فارسی .

آب از قنات - محصول غلات خرما - شغل زراعت - راه مالرو .

دولت آباد - ده از دهستان حومه بخش مرکزی شهرستان سیرفت

۶ ك جنوب خاوری سبزواران - ۲ ك فرعی راه عنبرآباد - سبزواران

جلگه - گرمسیر مالاریائی - سکنه ۱۸۳ - شیعه - فارسی .

آب از رودخانه هلیل - محصول غلات - شغل زراعت - راه مالرو .

دولت آباد - ده از دهستان حومه باختری شهرستان رفسنجان .

۱۷ ك باختر رفسنجان - ۵ ك شمال شوسه رفسنجان به یزد .

جلگه - سردسیر - سکنه ۱۸۰ - شیعه - فارسی .

آب از قنات - محصول غلات پسته پنبه - شغل زراعت - راه فرعی .

دولت آباد - ده از دهستان ده تازیان بخش مشیز شهرستان سیرجان .

۵۵ ك خاور مشیز - سرراه فرعی کرمان - ده تازیان .

جلگه - سردسیر - سکنه ۱۵۰ - شیعه - فارسی .

آب از قنات - محصول غلات حبوبات - شغل زراعت - راه مالرو .

دولت آباد - ده از دهستان قهستان بخش مرکزی شهرستان سیرجان .

۲۳ ك جنوب خاوری سعیدآباد - ۴ ك باختر شوسه سعیدآباد .

جلگه - سردسیر - سکنه ۱۰۰ - شیعه - فارسی .

آب از قنات - محصول غلات حبوبات - شغل زراعت - راه مالرو .

دولت آباد - ده از دهستان حومه بخش زرند شهرستان کرمان .

۱۳ ك باختر زرند - ۳ ك خاور راه مالرو زرند - رفسنجان .

جلگه - معتدل - سکنه ۹۲ - شیعه - فارسی .

آب از قنات - محصول غلات حبوبات پسته پنبه - شغل زراعت - راه مالرو .

دولت آباد - ده از دهستان گنکی بخش فهرج شهرستان بم .

۲۵ ك جنوب خاوری فهرج - ۶ ك راه فرعی بم به ریگان .

جلگه - گرمسیر مالاریائی - سکنه ۶۱ - شیعه - فارسی .

آب از قنات - محصول غلات لبنیات - شغل زراعت گله داری - راه فرعی .

دولت آباد - ده کوچکیست از بخش راین شهرستان بم .

۸ ك جنوب خاوری راین - ۸ ك جنوب راه فرعی راین به نیبید - سکنه ۲۵ نفر .

دولت آباد - ده کوچکیست از دهستان سعیدآباد بخش مرکزی شهرستان سیرجان .

۱۰ ك جنوب سعیدآباد - سرراه مالرو کریم آباد - ده مزنگان - سکنه ۱۸ نفر .

دولت آباد - ده کوچکیست از دهستان کوهبنان بخش راور شهرستان کرمان .

۴۷ ك شمال باختری راور - ۱۶ ك شبال راه فرعی کوهبنان به راور - سکنه ۲ خانوار .

دولت آباد انصاری - dowlat-âbâd-ansâri - ده از دهستان رودآب بخش فهرج شهرستان بم .

۴ ك جنوب فهرج - ۳ ك جنوب شوسه بم به زاهدان .

جلگه - گرمسیر مالاریائی - سکنه ۹۷ - شیعه - فارسی .

آب از قنات - محصول غلات خرما خنا - شغل زراعت - راه فرعی .

دولت شاه - dowlat-eâh - ده کوچکیست از دهستان ده تازیان بخش مشیز شهرستان سیرجان .

۸۰ ك خاور مشیز - سرراه مالرو بیدگردو - چهارطاق .

سکنه ۲۰ نفر .

دومار - do-mâr - ده کوچکیست از دهستان مسکون بخش جبال بارز شهرستان سیرفت .

۳۰ ك جنوب خاوری مسکون - سرراه مالرو مسکون - کروک .

سکنه ۴۵ نفر .

دوماران چهار - do-mârân-çahâr - ده کوچکیست از دهستان مسکون بخش جبال بارز شهرستان سیرفت .

۷۹ ك جنوب خاوری مسکون - ۲۰ ك شوسه بم - سبزواران .

سکنه ۲ نفر .

دومیلک - do-milak - ده از دهستان رودبار بخش کهنوج شهرستان سیرفت .

۳۰ ك جنوب خاوری کهنوج - سرراه مالرو کلات گنج - کهنوج - جلگه - گرمسیر - سکنه ۵۰ - شیعه - فارسی .

آب از چاه - محصول خرما غلات - شغل زراعت - راه مالرو .

۱۰ك جنوب باختری ده دوست محمد - نزدیک مرزا افغانستان
جلگه - گرم معتدل - سکنه ۱۵۰ - شیعه - فارسی بلوچی .
آب از رودخانه هیرمند - محصول غلات لبنیات - شغل زراعت گله داری
راه مالرو .

ده اسماعیل - deh-esmâil - ده از بخش میان کنگی
شهرستان زابل .

۵ك جنوب ده دوست محمد - ۳ك جنوب راه مالرو ده دوست محمد
به زابل .

جلگه - گرم معتدل - سکنه ۸۰ - شیعه سنی - فارسی بلوچی .
آب از رودخانه هیرمند - محصول غلات - شغل زراعت .
راه مالرو .

ده اسماعیل چاه دگال - beh-esmâil-çâh-degâl

ده کوچکیست از دهستان ریگان بخش فهرج شهرستان بم
۳۸ك جنوب خاوری فهرج - ۲۷ك شمال راه فرعی بم به خاش .
سکنه ۲۰ نفر .

ده اصغر - deh-asqar - ده از بخش پشت آب شهرستان
زابل .

۸ك جنوب خاوری بنجار - ۸ك راه مالرو ده دوست محمد به زابل .
جلگه - گرم معتدل - سکنه ۶۹۹ - شیعه - فارسی بلوچی .

آب از رودخانه هیرمند - محصول غلات لبنیات - شغل زراعت گله داری
کرباس بافی - راه مالرو .

ده اصغر جنگی - deh-asqar-jangi - ده از بخش
میان کنگی شهرستان زابل .

۱۶ك شمال باختری ده دوست محمد - ۱ك خاوری راه مالرو
ده دوست محمد به کجا .

جلگه - گرم معتدل - سکنه ۳۰۰ - شیعه - فارسی بلوچی .

آب از رودخانه هیرمند - محصول غلات صیفی لبنیات - شغل زراعت
گله داری - راه مالرو .

ده اعظم - deh-a'zam - ده از بخش پشت آب شهرستان
زابل .

۸ك جنوب باختری بنجار - ۴ك شوشه زاهدان به زابل .

جلگه - گرم معتدل - سکنه ۳۵۰ - شیعه - فارسی بلوچی .

آب از رودخانه هیرمند - محصول غلات لبنیات - شغل زراعت گله داری
کرباس بافی - راه فرعی .

ده آقا - deh-âqâ - ده کوچکی است از دهستان درختگان

بخش مرکزی شهرستان کرمان .

۴ك شمال کرمان - سر راه مالرو کرمان - شهداد .

سکنه ۱۲ نفر .

دوموگی - do-muki - ده کوچکیست از بخش سوران
شهرستان سراوان .

۵۵ك خاور سوران - نزدیک مرز پاکستان - سکنه ۲۵ نفر .

دومیرخ - do-mirex - ده کوچکیست از دهستان انگهران
بخش کهنوج شهرستان جیرفت .

۲۰۰ك جنوب کهنوج - ۱ك خاور راه مالرو انگهران - کهنوج .
کوهستانی - گرمسیر - سکنه ۴۰ نفر .

ده - deh - ده از دهستان مرکزی شهرستان سراوان .

۴ك جنوب خاوری سراوان - کنار راه فرعی سراوان بکوهک .
جلگه - گرمسیر مالاریائی - سکنه ۲۵۰ - سنی - بلوچی .

آب از قنات - محصول غلات خرما زرت - شغل زراعت - راه فرعی .
ده ابراهیمی - deh-ebrâhimi - ده از بخش میان کنگی
شهرستان زابل .

۵ك جنوب باختری ده دوست محمد - ۲ك جنوب راه مالرو زابل
به ده دوست محمد .

جلگه - گرم معتدل - سکنه ۱۱۸ - شیعه - فارسی بلوچی .

آب از رودخانه هیرمند - محصول غلات - شغل زراعت - راه مالرو .
ده احمد - deh-ahmad - ده از دهستان حتکن بخش زرنند

شهرستان کرمان .

۱۲ك خاور زرنند - ۱۰ك شمال راه فرعی زرنند - کرمان .

جلگه - سردسیر - سکنه ۱۱۰ - شیعه - فارسی .

آب از قنات محصول غلات حبوبات - شغل زراعت .

راه مالرو .

ده ارباب - deh-arbâb - ده از بخش پشت آب شهرستان
زابل .

۴ك شمال خاوری بنجار - ۱ك شمال راه مالرو ده دوست محمد
به زابل .

جلگه - گرم معتدل - سکنه ۱۳۴۰ - شیعه - فارسی بلوچی .

آب از رودخانه هیرمند - محصول غلات لبنیات - شغل زراعت گله داری
گلیم کرباس بافی راه مالرو .

ده آزاد - deh-âzâd - ده از بخش میان کنگی شهرستان
زابل .

۴ك جنوب خاوری ده دوست محمد - نزدیک مرزا افغانستان .

جلگه - گرم معتدل - سکنه ۷۰ - شیعه سنی - فارسی بلوچی .

آب از رودخانه هیرمند - محصول غلات - شغل زراعت .

راه مالرو .

ده آزاد شیر خان - deh-âzâd-cir-xân - ده از
بخش میان کنگی شهرستان زابل .

دهان - dahân - ده ازدهبان بنت بخش نیکشهر شهرستان
چاه بهار .

۶۹ ک باختر نیکشهر - کنارراه مال رو بنت به قنوج .
کوهستانی - گرمسیر مالاریائی - سکنه ۵۰۰ - سنی - بلوچی .
آب از رودخانه - محصول خرما برنج لبنیات - شغل زراعت
گلهداری - راه مالرو - از طایفه شیرانی بنت هستند .

دهان - ده از بخش سوران شهرستان سراوان .
۱۸ ک خاور سوران - کنارراه مالرو دهک به سوران .
چلگه - گرمسیر مالاریائی - سکنه ۲۰۰ - سنی - بلوچی .
آب از قنات - محصول غلات خرما زرت - شغل زراعت - راه مالرو
از طایفه میرمراد زامی هستند .

دهانه - dahâne - ده کوچکی است از دهستان صوغان بخش
بافت شهرستان سیرجان .

۱۸۶ ک جنوب خاوری بافت - سرراه مالرو کهنوج - دولت آباد .
چلگه - گرمسیر مالاریائی - سکنه ۷۸ - شیعه - فارسی .

آب از قنات - محصول غلات خرما - شغل زراعت - راه مالرو .
ده آهنگران - deh-âhangarân - ده کوچکی است از
دهستان سربان بخش زرنده شهرستان کرمان .

۲۲ ک شمال خاوری زرنده - سرراه مال رو راور زرنده - سکنه
۵ نفر .

ده بارز - deh-bârez - ده مرکب از دهستان رودان بخش
میناب شهرستان بندرعباس .

۵۰ ک شمال میناب - سرراه فرعی کهنوج - میناب - چلگه گرمسیر
سکنه ۲۰۰۰ - شیعه - فارسی .

آب از رودخانه - محصول خرما مرکبات - شغل زراعت - راه فرعی .
ده بازویییه - deh bâzuiyye - ده کوچکی است از دهستان
دلفراد بخش ساردومیه شهرستان جیرفت .

۵۰ ک جنوب خاوری ساردومیه - ۱۲ ک خاور راه مال روساردومیه
جیرفت - سکنه ۱۰ نفر .

ده باشی - deh-bâci - ده از بخش شیب آب شهرستان زابل .
۱۳ ک شمال باختری سکوه - ۹ ک باختر شوسه زاهدان زابل .

چلگه - گرم معتدل - سکنه ۱۸۳ - شیعه - فارسی بلوچی .
آب از رودخانه هیرمند - محصول غلات لبنیات - شغل زراعت -
گلهداری - راه مال رو .

ده باغ - deh-bâq - ده از دهستان مرغک بخش رایسن
شهرستان بم .

۷۴ ک جنوب خاوری رایسن - ۱ ک شوسه بم بجیرفت .
کوهستانی - سردسیر - سکنه ۱۵۰ - شیعه - فارسی .

آب از چشمه ورودخانه - محصول غلات حبوبات لبنیات - شغل زراعت
گلهداری - راه فرعی .

ده آقائی - deh-âqâi - ده از دهستان سر بنان بخش
زرنده شهرستان کرمان .

۹ ک شمال خاوری زرنده - ۵ ک خاور راه فرعی زرنده - راور .
دامنه - سردسیر - سکنه ۹۱ - شیعه - فارسی .
آب از قنات - محصول غلات حبوبات تریاک - شغل زراعت .
راه مالرو .

ده آقارزی - deh-âqâ-razi - ده کوچکی است از
دهستان جوپای بخش ماهان شهرستان کرمان .

۱۵ ک باختر ماهان - ۳ ک راه فرعی جوپار ماهان - سکنه ۵ نفر .

ده اکبر - deh-akbar - ده کوچکی است از بخش رایسن
شهرستان بم .

۴ ک جنوب رایسن - کنارراه فرعی ساردومیه به رایسن .
سکنه ۱۵ نفر .

ده اکبر جعفری - deh-akbar-j'afari - ده از بخش شیب
آب شهرستان زابل .

۱۷ ک باختر سکوه - ۱۰ ک شوسه زاهدان زابل .

چلگه - گرم معتدل - سکنه ۱۵۴ - شیعه - فارسی بلوچی .

آب از رودخانه هیرمند - محصول غلات لبنیات - شغل زراعت
گلهداری - راه مالرو .

ده اکبر عباس - deh-akbar-abbâs - ده از بخش شیب
آب شهرستان زابل .

۲۰ ک شمال باختری سکوه - ۸ ک شوسه زاهدان زابل .

چلگه - گرم معتدل - سکنه ۶۵۰ - شیعه سنی - فارسی بلوچی .
آب از رودخانه هیرمند - محصول غلات لبنیات صیفی - شغل زراعت
گلهداری گلیم کرباس بافی - راه مالرو .

ده الله داد - deh-allâh-dâd - ده کوچکی است از دهستان
سنگان بخش میرجاوه شهرستان زاهدان .

۶۴ ک جنوب میرجاوه - کنارراه فرعی میرجاوه بغاش .
سکنه ۲۵ نفر .

ده الله رسان - deh-allâh-rasân - ده از بخش میان
کنکی شهرستان زابل .

۱۰ ک جنوب ده دوست محمد - نزدیک مرزا فغانستان .

چلگه - گرم معتدل - سکنه ۸۰ - سنی - فارسی بلوچی .

آب از رودخانه هیرمند - محصول غلات - شغل زراعت - راه مالرو .
ده امیر - deh-amir - ده کوچکی است از دهستان زید آباد

بخش مرکزی شهرستان سیرجان .

۲۰ ک شمال سعید آباد - سرراه مال رو زید آباد - ناصربه .
سکنه ۳۰ نفر .

ده بالا - ده کوچکی است از دهستان کوه پنج بخش مرکزی شهرستان سیرجان.

۷۰ ک شمال خاوری سعیدآباد - ۴ ک خاور راه شوسه سیرجان - کرمان. سکنه ۳۵ نفر - ساکنین از طایفه خزائی هستند.

ده بالا - ده کوچکی است از دهستان سیریز بخش زرنده شهرستان کرمان.

۶۷ ک باختر زرنده - سر راه مالرو زرنده - بافق سکنه ۵ نفر.

ده بالا حصن - **deh-bâ[â]-hesn** - ده از دهستان حصن بخش زرنده شهرستان کرمان.

۵۳ ک شمال باختری زرنده - ۲ ک جنوب راه مالرو زرنده - بافق. جلگه - معتدل - سکنه ۱۳۰ - شیعه - فارسی.

آب از قنات - محصول غلات حبوبات پسته پنبه - شغل زراعت - راه مالرو.

ده بالا فهرج - **deh-bâlâ-fahraj** - ده از دهستان پشت رود بخش فهرج شهرستان بم.

۱ ک باختر فهرج - کنار شوسه بم به زاهدان.

جلگه - گرمسیر مالاریائی - سکنه ۱۰۹ - شیعه - فارسی.

آب از قنات - محصول غلات خرما حنا پنبه - شغل زراعت - راه شوسه.

ده بان - **dehbân** - ده کوچکی است از دهستان مسکون بخش جبال بارز شهرستان جیرفت.

۴۸ ک خاور مسکون - ۳ ک خاور راه شوسه - بم - سبزواران. سکنه ۵ نفر.

ده بزی - **deh-bozi** - ده از بخش میان کنگی شهرستان زابل.

۸ ک شمال باختری دوست محمد - ۱ ک باختر راه مالرو خمک به ده دوست محمد.

جلگه - گرم معتدل - سکنه ۲۶۱ - شیعه سنی - فارسی بلوچی.

آب از رودخانه هیرمند - محصول غلات لبنیات - شغل زراعت گله داری - راه مالرو.

ده بکری - **deh-bakri** - ده از دهستان مرغک بخش راین شهرستان بم.

۷۵ ک جنوب راین - کنار شوسه بم به جیرفت.

کوهستانی - سردسیر - سکنه ۱۸۸۷ - شیعه - فارسی.

آب از قنات - چشمه و رودخانه - محصول غلات لبنیات حبوبات - شغل زراعت گله داری کرباس بافی - راه شوسه - پاسگاه ژاندارمری

تلفن امتحان خط تلگراف دارد.

ده بلوچی - **deh-baluçi** - ده از دهستان میرعبدی بخش دشتیاری شهرستان چابهار.

۱۰ ک جنوب دشتیاری - کنار راه مالرو دشتیاری به برهین.

ده بالا - **deh-bâlâ** - یکی از دهستانهای کوچک نه گانه بخش خاش از شهرستان زاهدان.

این دهستان در شمال خاوری خاش واقع و حدود آن بشرح زیر است.

از طرف شمال به دهستان سنگان - از طرف خاور به بخش جالق از شهرستان سراوان - از طرف جنوب به دهستان حومه از طرف باختر به دهستان گلنکور.

منطقه ایست جلگه - هوا گرمسیر - آب مشروب دهستان از قنات و چشمه تامین میگردد محصول عمده دهستان غلات لبنیات پنبه - شغل زراعت گله داری.

از ۱۲ آبادی بزرگ و کوچک تشکیل شده جمعیت آن در حدود ۳۰۰ نفر است - زبان مادری ساکنین بلوچی مذهب سنی.

راه های دهستان مال رو و طایفه شهنوازی در آن ساکن هستند.

ده بالا - ده از دهستان درختگان بخش مرکزی شهرستان کرمان.

۳۰ ک شمال خاوری کرمان - ۷ ک باختر راه مالرو شهداد کرمان کوهستانی - سردسیر - سکنه ۴۵۰ - شیعه - فارسی.

آب از قنات - محصول غلات حبوبات تریاک - شغل زراعت - صنایع دستی قالی بافی - راه مال رو - مزارع هاشم آباد - اساعیل آباد شیشو جزء این ده است.

ده بالا - مرکز دهستان ده بالا بخش خاش شهرستان زاهدان.

۲۵ ک خاور خاش - ۷ ک جنوب راه فرعی گرو بخش.

جلگه - گرمسیر معتدل - سکنه ۲۱۵ - شیعه سنی - فارسی بلوچی.

آب از قنات - محصول غلات لبنیات پنبه - شغل زراعت گله داری

راه فرعی.

ده بالا - ده از دهستان رمشک بخش کهنوج شهرستان جیرفت.

۱۴۵ ک جنوب خاوری کهنوج - ۲ ک جنوب راه مال رو کهنوج رمشک - کوهستانی - گرمسیر - سکنه ۱۵۰ سنی.

آب از رودخانه - محصول تنباکو برنج ذرت - شغل زراعت

راه مال رو.

ده بالا - ده از دهستان خنامان شهرستان رفسنجان.

۵۵ ک خاور رفسنجان - ۱۵ ک شمال شوسه رفسنجان بکرمان کوهستانی - سردسیر - سکنه ۱۰۱ - شیعه - فارسی.

آب از قنات - محصول غلات لبنیات تریاک - شغل زراعت گله داری

راه مالرو.

ده بالا - ده از دهستان نهاد بخش کهنوج شهرستان جیرفت.

۱۰۰ ک شمال خاوری کهنوج - سر راه مال رو ریگان - کهنوج کوهستانی - گرمسیر - سکنه ۱۰۰ - شیعه - فارسی.

آب از قنات - محصول غلات خرما - شغل زراعت - راه مالرو.

ده تاج محمد - deh-tâj-mohammad - ده کوچکی

است از بخش میان کنگی شهرستان زابل .

۳ک شمال ده دوست محمد - نزدیک مرزا فغانستان - سکنه ۰ نفر .

ده تازیان - deh-tâziyân - (نام قدیم قریة العرب)

نام یکی از دهستانهای بخش مشیز شهرستان سیرجان همچنین نام قصبه مرکز دهستان است .

قصبه در ۵۹ کیلومتری خاور قلعه مشیز واقع شده و حدود دهستان بشرح زیر است .

از شمال بدهستان جوپار - از خاور به بخش زاین - از جنوب بدهستان رابر - از باختر بدهستان نگار .

کوه شاه و هزار که از مرتفع ترین کوههای استان هشتم هستند در جنوب دهستان و کوه جوپار در شمال خاور آن واقع شده اند .

رودخانه مشهور چاری که از کوه شاه و هزار سرچشمه میگیرد از این دهستان میگذرد و از آب آن قراء این دهستان استفاده می نمایند .

محصول عمده دهستان غلات حبوبات میوجات میباشد .

شغل ساکنین قراء زراعت گله داری و مکاری مخصوصاً حمل ذغال از کوهستانهای جنوب بشهر کرمان میباشد - قالی بافی با نقشه در قراء دهستان مرسوم است از ۴۳ آبادی تشکیل شده جمعیت آن در حدود پنج هزار نفر است .

مرکز دهستان قصبه ده تازیان دارای هزار نفر سکنه و قراء مهم آن - شیرینک - چهارطاق است .

ده تقی - deh-taqi - ده کوچکی

بخش مرکزی شهرستان کرمان .

۷۰ک شمال کرمان - سر راه فرعی راور - سکنه ۲۵ نفر .

ده تقی - ده کوچکی

است از دهستان هرجند بخش مرکزی شهرستان کرمان .

۶۹ک شمال کرمان - ۲ک خاور راه فرعی کرمان - راور . سکنه ۱۵ نفر .

ده تقی رودخانه - deh-taqi-rudxâne - ده از دهستان

درختگان بخش مرکزی شهرستان کرمان .

۴۰ک شمال خاوری کرمان - ۴ک شمال راه مالرو کرمان - شهداد کوهستانی - سردسیر - سکنه ۹۰ - شیعه - فارسی .

آب از قنات - محصول غلات حبوبات - شغل زراعت - صنایع دستی قالی بافی با نقشه - راه مالرو .

ده تک - deh-tak - ده کوچکی

بخش مرکزی شهرستان کرمان .

۶۳ک خاور رفسنجان - ۱۳ک شمال شوشه رفسنجان بکرمان .

سکنه ۳۰ نفر .

جلگه - گرمسیر مالاریائی - سکنه ۴۰۰ - سنی - بلوچی .

آب باران - محصول غلات - حبوبات غلات لبنیات - شغل زراعت گله داری - راه مالرو - از طایفه سردارزائی هستند .

ده بید - deh-bid - ده از دهستان

مرغک بخش راین شهرستان بم .

۷۵ک جنوب خاوری راین - کنار راه شوشه بم به جیرفت .

کوهستانی - سردسیر - سکنه ۸۰ - شیعه - فارسی .
آب از چشمه ورودخانه - محصول غلات حبوبات لبنیات - شغل زراعت گله داری - کرباس برک بافی - راه شوشه .

ده بیران - deh-birân - ده از دهستان

هنزا بخش ساردوئیه شهرستان جیرفت .

۲۰ک شمال باختری ساردوئیه - ۵ک شمال راه مارو بافت - ساردوئیه .

کوهستانی - گرمسیر - سکنه ۴۰ - شیعه - فارسی .

آب از رودخانه - محصول غلات حبوبات تریاک - شغل زراعت صنایع دستی پارچه بافی - راه مالرو .

ساکنین از طایفه مهنی هستند .

ده پائین - deh-pâin - ده از دهستان

کوه - پنج بخش مرکزی شهرستان سیرجان .

۸۰ک شمال خاوری سعیدآباد - ۲ک جنوب راه شوشه کرمان - سیرجان .

کوهستانی - سردسیر - سکنه ۱۲۳ - شیعه - فارسی .

آب از قنات - محصول غلات حبوبات - شغل زراعت - راه مالرو .
مزارع گچ زرد - گلوسیه - ده تک جزء این ده است .

ده پائین - ده کوچکی

بخش راور شهرستان کرمان .

۷ک خاور راور - ۱۱ک خاور راه فرعی کرمان راور .

سکنه ۲۵ نفر .

ده پایید - deh-pâ-bid - ده از دهستان

اسکل آباد بخش خاش شهرستان زاهدان .

۵۳ک شمال باختری خاش - سر راه شوشه خاش به زاهدان .

کوهستانی - گرمسیر مالاریائی - سکنه ۲۵۰ - سنی - بلوچی .
آب از قنات - محصول غلات خرما لبنیات - شغل زراعت گله داری راه شوشه - پاسگاه گورک و دبستان دارد .

ده پیش وسطی - deh-pic-vostâ - ده از دهستان

سبزواران بخش مرکزی شهرستان جیرفت .

۵ک جنوب خاوری سبزواران - ۴ک خاور راه فرعی سبزواران - کهنوج .

جلگه - گرمسیر مالاریائی - سکنه ۲۵۱ - شیعه - فارسی .
آب از رودخانه هلیل - محصول غلات - شغل زراعت - راه مالرو .

مزرعه ده پیش سفلی جزء این ده است .

- جنگه - سردسیر - سکنه ۱۸۰ - شیعه - فارسی .
 آب از قنات - محصول غلات حبوبات - شغل زراعت - راه مالرو .
ده جدهه - ده از بخش میان کنگی شهرستان زابل .
 ۳۰ ک باختر ده دوست محمد - ۱۰ ک شمال راه مالرو ده دوست محمد به زابل .
 جنگه - گرم معتدل - سکنه ۱۷۷ - سنی - فارسی بلوچی .
 آب از رودخانه هیرمند - محصول غلات پنبه - شغل زراعت - راه مالرو .
ده جهانگیر - **deh-jahāngir** - ده از بخش پشت آب شهرستان زابل .
 ۱۴ ک خاوری بنجار - ۷ ک راه فرعی بندزک بزابل .
 جنگه - گرم معتدل - سکنه ۱۳۴ - شیعه - فارسی بلوچی .
 آب از رودخانه هیرمند - محصول غلات لبنیات - شغل زراعت گله داری گلیم کرباس بافی - راه فرعی .
ده جین - **deh-jin** - ده کوچکی است از دهستان درختگان بخش مرکزی شهرستان کرمان .
 ۳۵ ک شمال خاوری کرمان - ۸ ک شمال راه مالرو شهداد - کرمان سکنه ۸ نفر .
ده چلاقو - **deh-ḡolâqu** - ده کوچکی است از دهستان درختگان بخش مرکزی شهرستان کرمان .
 ۲۸ ک شمال خاوری کرمان - ۵ ک جنوب جاده مالرو شهداد کرمان سکنه یک خانوار .
ده چنار - **deh-ḡenâr** - ده از دهستان حومه بخش زرنند شهرستان کرمان .
 ۳ ک شمال زرنند - سرراه فرعی زرنند - راور .
 جنگه معتدل - سکنه ۱۴۷ - شیعه - فارسی .
 آب از قنات - محصول غلات پسته پنبه حبوبات - شغل زراعت - راه فرعی .
ده چنار - ده کوچکی است از دهستان امجز بخش جبال بارز شهرستان جیرفت .
 ۵۷ ک جنوب خاوری مسکون - ۶ ک جنوب راه مالرو مسکون - کرونک سکنه ۴ خانوار .
ده چون - **deh-ḡun** - ده کوچکی است از دهستان پاریز بخش مرکزی شهرستان سیرجان .
 ۶۵ ک شمال سعید آباد - سرراه مالرو شهاب الدین - پاریز - کوهستانی - سردسیر - سکنه ۹ نفر .
ده چیل - **deh-ḡil** - (چیل آباد) ده کوچکی است از دهستان سبزواران بخش مرکزی شهرستان جیرفت .
 ۲۶ ک جنوب خاوری سبزواران - ۴ ک شرقی رودخانه هلیل - سکنه ۱۲ نفر .

- ده تک** - ده کوچکی است از دهستان درختگان بخش مرکزی شهرستان کرمان .
 ۳۰ ک شمال کرمان - ۷ ک باختر راه مالرو شهداد - کرمان .
 سکنه ۱۸ نفر .
ده تگو - **deh-taku** - ده از بخش میان کنگی شهرستان زابل .
 ۷ ک شمال باختری ده دوست محمد - نزدیک مرز افغانستان .
 جنگه - گرم معتدل - سکنه ۱۵۰ - شیعه سنی - فارسی بلوچی .
 آب از رودخانه هیرمند - محصول غلات پنبه لبنیات - شغل زراعت گله داری - راه مالرو .
ده جان - **deh-jân** - ده کوچکی است از دهستان خانمان شهرستان رفسنجان .
 ۶۷ ک خاور رفسنجان - ۱۲ ک شمال شوسه رفسنجان بکرمان .
 سکنه ۲ خانوار .
ده جان محمد مرده - **deh-jân-mohammad-morde** - ده از بخش میان کنگی شهرستان زابل .
 ۶ ک باختری ده دوست محمد - ۳ ک شمال راه مالرو ده دوست محمد به زابل .
 جنگه - گرم معتدل - سکنه ۶۰ - سنی - فارسی بلوچی .
 آب از رودخانه هیرمند - محصول غلات - شغل زراعت - راه مالرو .
ده جلال - **deh-jalâl** - ده کوچکی است از دهستان دشت خاک بخش زرنند شهرستان کرمان .
 ۲۶ ک شمال زرنند - ۲ ک باختر راه مالرو راور - زرنند .
 سکنه ۱۱ نفر .
ده جمات - **deh-jamât** - ده از دهستان میرعبدی بخش دشتیاری شهرستان چاه بهار .
 ۱۵ ک باختر دشتیاری - ۲ ک جنوب راه مالرو دشتیاری به دج .
 جنگه - گرمسیر مالاریائی - سکنه ۲۵۰ - سنی - بلوچی .
 آب از باران - محصول غلات حبوبات ذرت لبنیات - شغل زراعت گله داری - راه مالرو - از طایفه سردارزائی هستند .
ده جمازائی - **deh-jamâzâi** - ده از دهستان میرعبدی بخش دشتیاری شهرستان چاه بهار .
 ۳ ک شمال دشتیاری - ۱ ک شمال راه مالرو باهو کلات بدشتیاری .
 جنگه - گرمسیر مالاریائی - سکنه ۴۰۰ - سنی - بلوچی .
 آب باران - محصول ذرت لبنیات حبوبات - شغل زراعت گله داری راه مالرو - از طایفه سردارزائی هستند .
ده جومه - **deh-jom'e** - ده از دهستان حومه بخش مشیز شهرستان سیرجان .
 ۲۴ ک جنوب مشیز - سرراه گلناآباد - ده کومه .

- ۱۶ك جنوب ده دوست محمد - نژديك مرزا افغانستان.
سكنه ۵۰ نفر.
- ده حسيننا - deh-hoseynâ** - ده از بخش میان کنگی شهرستان زابل.
- ۳ك جنوب ده دوست محمد - نژديك مرزا افغانستان.
جلگه - گرم معتدل - سکنه ۷۰ - سنی فارسی بلوچی.
- آب از رودخانه هیرمند - محصول غلات - شغل زراعت - راه مالرو .
- ده حسین حاجی - deh-hoseyn-hâji** - ده از بخش میان کنگی شهرستان زابل.
- ۴ك جنوب باختری ده دوست محمد - کنار راه مالرو ده دوست محمد به زابل .
- جلگه - گرم معتدل - سکنه ۳۰۰ - شیعه سنی - فارسی بلوچی.
- آب از رودخانه هیرمند - محصول غلات لبنیات صیفی - شغل زراعت گله داری - راه مالرو .
ساکتین از طایفه سرگری هستند .
- ده حسین سرگری - deh-hoseyn-sar-gazi** - ده از بخش میان کنگی شهرستان زابل.
- ۸ك باختر ده دوست محمد - ۲ك جنوب راه مالرو ده دوست محمد به زابل .
- جلگه - گرم معتدل - سکنه ۳۷۰ - شیعه سنی - فارسی بلوچی .
- آب از رودخانه هیرمند - محصول غلات - شغل زراعت .
راه مالرو .
- ده حسین محمدی - deh-hoseyn-mohammadi** - ده از بخش شیب آب شهرستان زابل.
- ۱۶ك شمال باختری سکوه - ۱۲ك باختر شوسه زاهدان بزابل جلگه - گرم معتدل - سکنه ۲۲۵ - شیعه - فارسی بلوچی .
- آب از رودخانه هیرمند - محصول غلات لبنیات - شغل زراعت گله داری راه مالرو .
- ده حسین شهدی - deh-hoseyn-machadi** - ده از بخش شیب آب شهرستان زابل.
- ۱۴ك شمال باختری سکوه - ۹ك باختر شوسه زاهدان به زابل .
- جلگه - گرم معتدل - سکنه ۷۲ - شیعه - فارسی بلوچی .
- آب از رودخانه هیرمند - محصول غلات - شغل زراعت .
راه مالرو .
- ده حوت ابراهیم - deh-hut-ebrahim** - ده از دهستان میرعبدی بخش دشتیاری شهزستان چاه بهار .
- ۵ك باختر دشتیاری - کنار راه مالرو دج به دشتیاری .
- جلگه - گرمسیر مالاریائی - سکنه ۴۰۰ - سنی - بلوچی
- آب باران و چاه - محصول غلات ذرت لبنیات - شغل زراعت گله داری - راه مالرو - از طایفه سردارزائی هستند .

- ده چین - deh-çin** - ده از دهستان پاریز بخش مرکزی شهرستان سیرجان .
- ۵ك شمال خاوری سمیدآباد - سر راه مالرو باغ خشک - کهدیج .
کوهستانی - سردسیر - سکنه ۱۵۰ - شیعه - فارسی .
- آب از قنات - محصول غلات حبوبات - شغل زراعت - راه مالرو .
- ده چین** - ده کوچکی است از دهستان کوه پنج بخش مرکزی شهرستان سیرجان .
- ۹۷ك شمال خاوری سمیدآباد - سر راه مالرو بیخواب - عباسعلی سکنه ۱۸ نفر .
- ده حاجی بلوچی خان - deh-hâji-baluçi-xân** - ده از بخش میان کنگی شهرستان زابل .
- ۱۲ك جنوب ده دوست محمد - نژديك مرزا افغانستان .
جلگه - گرم معتدل - سکنه ۷۳ - سنی - فارسی بلوچی .
- آب از رودخانه هیرمند - محصول غلات - شغل زراعت - راه مالرو .
- ده حاجی عبدالله - deh-hâji-abdollah** - ده کوچکی است از بخش پشت آب شهرستان زابل .
- ۳ك شمال بنجار - وصل به راه مالرو جلال آباد به زابل .
سکنه ۱۵ نفر .
- ده حاجی غلام - deh-hâji-qolâm** - ده از بخش میان کنگی شهرستان زابل .
- ۱۵ك جنوب ده دوست محمد - نژديك مرزا افغانستان .
جلگه - گرم معتدل - سکنه ۶۰ - شیعه - فارسی بلوچی .
- آب از رودخانه هیرمند - محصول غلات - شغل زراعت - راه مالرو .
- ده حاجی قربان - deh-hâji-qorbân** - ده کوچکی است از بخش میان کنگی شهرستان زابل .
- ۱۴ك جنوب خاوری ده دوست محمد - نژديك مرزا افغانستان سکنه ۵۰ نفر .
- ده حسن - deh-hasan** - ده کوچکی است از دهستان درختگان بخش مرکزی شهرستان کرمان .
- ۳۰ك خاور کرمان - ۸ك شمال راه شوسه کرمان - زاهدان .
سکنه ۴۰ نفر .
- ده حسن اکبر - deh-hasan-akbar** - ده از دهستان شهرکی بخش شیب آب شهرستان زابل .
- ۱۴ك شمال خاوری سکوه ۶۰ك جنوب راه فرعی بند زهک به زابل .
- جلگه - گرم معتدل - سکنه ۱۱۵ - شیعه - فارسی بلوچی .
- آب از رودخانه هیرمند - محصول غلات لبنیات - شغل زراعت گله داری راه مالرو .
- ده حسن چرخچی - deh-hasan-çarxçi** - ده کوچکی است از بخش میان کنگی شهرستان زابل .

ده حیدر - deh-heydar - ده کوچکیست از دهستان انار شهرستان رفسنجان.
 ۱۰۵ ک شمال باختری رفسنجان - ۲۰ ک خاورشوسه رفسنجان به یزد
 سکنه ۳ خانوار.

ده خان - deh-xân - ده از دهستان درختنگان بخش مرکزی شهرستان کرمان.
 ۲۸ ک شمال خاوری کرمان - ۷ ک خاور راه مالرو شهداد کرمان - کوهستانی - سردسیر - سکنه ۲۵۰ - شیعه - فارسی.
 آب از قنات - محصول غلات حبوبات - شغل زراعت - راه مالرو.
ده خان - ده از بخش شهداد شهرستان کرمان.
 ۱۴ ک شمال خاوری شهداد - سر راه مالرو خراسان - شهداد.
 جلگه - گرمسیر - سکنه ۵۰ - شیعه - فارسی.
 آب از قنات - محصول غلات خرماحنا - شغل زراعت صنایع دستی بوری بافی - راه مالرو.

ده خان - (شهردان) ده از دهستان زنگی آباد بخش مرکزی شهرستان کرمان.
 ۷۲ ک باختر کرمان - سر راه فرعی زرنند - کرمان.
 جلگه - معتدل - سکنه ۵۰ - شیعه - فارسی.
 آب از قنات - محصول غلات پسته پنبه - شغل زراعت - راه فرعی.

ده خان - ده کوچکیست از دهستان کوهبنان بخش راور شهرستان کرمان.
 ۵۲ ک شمال باختری راور - ۳ ک راه فرعی کوهبنان به راور.
 سکنه ۴ خانوار.

ده خانم - deh-xânôm - ده از بخش میان کنگی شهرستان زابل.
 ۱۵ ک جنوب باختری ده دوست محمد - کنار جاده ده دوست محمد به زابل.
 جلگه - گرم معتدل - سکنه ۱۰۲۱ - شیعه سنی - فارسی بلوچی.
 آب از رودخانه هیرمند - محصول غلات لبنیات پنبه صیفی - شغل زراعت گله داری - قالیچه گلیم کرباس بافی - راه مالرو.

ده خان محمد - deh-xân-mohammad - ده از بخش میان کنگی شهرستان زابل.
 ۶ ک جنوب باختری ده دوست محمد - کنار راه مالرو ده دوست محمد به زابل.
 جلگه - گرم معتدل - سکنه ۱۱۷ - شیعه - فارسی بلوچی.
 آب از رودخانه هیرمند - محصول غلات - شغل زراعت راه مالرو.

ده خانی - deh-xâni - ده از بخش میان کنگی شهرستان زابل.
 ۳ ک جنوب باختری ده دوست محمد - نزدیک مرزا فغانستان

جلگه - گرم معتدل - سکنه ۱۵۰ - شیعه سنی - فارسی بلوچی.
 آب از رودخانه هیرمند - محصول غلات پنبه - شغل زراعت راه مالرو.

ده خداداد - deh-xodâ-dâd - ده کوچکی است از دهستان سربان بخش زرنند شهرستان کرمان.
 ۲۸ ک شمال خاوری زرنند - سر راه مالرو زرنند - راور.
 سکنه ۱۴ نفر.

ده خدو - deh-xadar - ده کوچکی است از دهستان گورد بخش ساردوئیه شهرستان جیرفت.
 ۴۵ ک جنوب خاوری ساردوئیه - ۵ ک شمال راه مالرو ساردوئیه دارزین سکنه ۲۲ نفر.

ده خروت - deh-xarut - ده از بخش میان کنگی شهرستان زابل.
 ۱۳ ک جنوب ده دوست محمد - نزدیک مرزا فغانستان.
 جلگه - گرم معتدل - سکنه ۱۵۰ - شیعه - فارسی بلوچی.
 آب از رودخانه هیرمند - محصول غلات لبنیات - شغل گله داری زراعت - راه مالرو.

ده خمیر - deh-xamr - ده از بخش میان کنگی شهرستان زابل.
 ۴ ک شمال باختری ده دوست محمد - نزدیک مرزا فغانستان.
 جلگه - گرم معتدل - سکنه ۷۸۷ - شیعه سنی - فارسی بلوچی.
 آب از رودخانه هیرمند - محصول غلات پنبه - شغل زراعت - راه مالرو.
 ساکنین از طایفه سارانی هستند.

ده خواجه - deh-xâje - ده از دهستان سیریز بخش زرنند شهرستان کرمان.
 ۶۳ ک شمال باختری زرنند - سر راه عمومی زرنند - بافق.
 جلگه - معتدل - سکنه ۲۶۶ - شیعه - فارسی.
 آب از قنات - محصول غلات حبوبات پسته پنبه - شغل زراعت راه مالرو.

ده خواجه - ده از دهستان کوه پنج بخش مرکزی شهرستان سیرجان.
 ۸۰ ک شمال خاوری سعید آباد - سر راه مالرو ده چین - سنجدوو کوهستانی - سردسیر - سکنه ۵۱ - شیعه - فارسی.
 آب از قنات رودخانه - محصول غلات حبوبات - شغل زراعت - راه مالرو مزرعه نگاری جز این ده است.

ده خواجه - ده کوچکیست از دهستان نوق شهرستان رفسنجان.
 ۷۹ ک شمال باختری رفسنجان - کنار راه مالرو رفسنجان به بافق سکنه ۲۳ نفر.

جلگه - گرم معتدل - سکنه ۱۵۰ - شیعه سنی - فارسی بلوچی.
 آب از رودخانه هیرمند - محصول غلات پنبه - شغل زراعت راه مالرو.

ده خداداد - deh-xodâ-dâd - ده کوچکی است از دهستان سربان بخش زرنند شهرستان کرمان.
 ۲۸ ک شمال خاوری زرنند - سر راه مالرو زرنند - راور.
 سکنه ۱۴ نفر.

ده خدو - deh-xadar - ده کوچکی است از دهستان گورد بخش ساردوئیه شهرستان جیرفت.
 ۴۵ ک جنوب خاوری ساردوئیه - ۵ ک شمال راه مالرو ساردوئیه دارزین سکنه ۲۲ نفر.

ده خروت - deh-xarut - ده از بخش میان کنگی شهرستان زابل.
 ۱۳ ک جنوب ده دوست محمد - نزدیک مرزا فغانستان.
 جلگه - گرم معتدل - سکنه ۱۵۰ - شیعه - فارسی بلوچی.
 آب از رودخانه هیرمند - محصول غلات لبنیات - شغل گله داری زراعت - راه مالرو.

ده خمیر - deh-xamr - ده از بخش میان کنگی شهرستان زابل.
 ۴ ک شمال باختری ده دوست محمد - نزدیک مرزا فغانستان.
 جلگه - گرم معتدل - سکنه ۷۸۷ - شیعه سنی - فارسی بلوچی.
 آب از رودخانه هیرمند - محصول غلات پنبه - شغل زراعت - راه مالرو.
 ساکنین از طایفه سارانی هستند.

ده خواجه - deh-xâje - ده از دهستان سیریز بخش زرنند شهرستان کرمان.
 ۶۳ ک شمال باختری زرنند - سر راه عمومی زرنند - بافق.
 جلگه - معتدل - سکنه ۲۶۶ - شیعه - فارسی.
 آب از قنات - محصول غلات حبوبات پسته پنبه - شغل زراعت راه مالرو.

ده خواجه - ده از دهستان کوه پنج بخش مرکزی شهرستان سیرجان.
 ۸۰ ک شمال خاوری سعید آباد - سر راه مالرو ده چین - سنجدوو کوهستانی - سردسیر - سکنه ۵۱ - شیعه - فارسی.
 آب از قنات رودخانه - محصول غلات حبوبات - شغل زراعت - راه مالرو مزرعه نگاری جز این ده است.

ده خواجه - ده کوچکیست از دهستان نوق شهرستان رفسنجان.
 ۷۹ ک شمال باختری رفسنجان - کنار راه مالرو رفسنجان به بافق سکنه ۲۳ نفر.

۲۳ ک شمال خاوری زابل - نزدیک مرز افغانستان .

مختصات جغرافیائی: طول ۶۱ درجه ۴۷ دقیقه ۳۵ ثانیه .

عرض ۳۱ درجه ۸ دقیقه - ۴۵ ثانیه - ارتفاع ۴۸۹ متر .

جلگه - گرم معتدل - سکنه ۴۴۰۸ - شیعه سنی - فارسی بلوچی .

آب از رودخانه هیرمند - محصول غلات صیفی پنبه لبنیات - شغل

زراعت گله داری - قالیچه گلیم کرباس بافی و کسب - در حدود ۱۰

باب دکان یک دبستان دارد - از ادارات دولتی بخش داری - پاسگاه

مرزی - گمرک است - راه مالرو .

ده دوست محمد شاه

deh-dust-mohammad-câh

ده از بخش میان کنگی شهرستان زابل .

۷ ک جنوب باختری ده دوست محمد - کنار راه مالرو ده دوست محمد

به زابل .

جلگه - گرم معتدل - سکنه ۱۵۰ - شیعه - فارسی بلوچی .

آب از رودخانه هیرمند - محصول غلات - شغل زراعت -

راه مال رو .

ده دوست محمد شاه گل

deh-dust-mohammad-câh-gol

ده از بخش میان کنگی شهرستان زابل .

۷ ک جنوب باختری ده دوست محمد - ۱ ک شمال راه مال رو

ده دوست محمد به زابل .

جلگه - گرم معتدل - سکنه ۲۰۰ - شیعه - فارسی بلوچی .

آب از رودخانه هیرمند - محصول غلات - شغل زراعت -

راه مالرو .

ده دوست محمد لشکران

deh-dust-mohammad-lackarân

ده از بخش میان کنگی شهرستان زابل .

۶ ک باختری ده دوست محمد - ۳ ک شمال راه مالرو ده دوست محمد

به زابل .

جلگه - گرم معتدل - سکنه ۱۰۰ - شیعه سنی - فارسی بلوچی .

آب از رودخانه هیرمند - محصول غلات - شغل زراعت .

راه مال رو .

ده دومند - **deh-domand** - ده کوچکی است از دهستان

گور بخش ساردوئیه شهرستان کرمان .

۴۸ ک جنوب خاوری ساردوئیه - ۵ ک جنوب راه مالرو ساردوئیه

دارزین - سکنه ۱۷ نفر .

ده دیوان - **deh-divân** - ده از دهستان رابر بخش بافت

شهرستان سیرجان .

۳۶ ک شمال خاوری بافت - سر راه مالرو لاله زار - رابر .

کوهستانی - سردسیر - سکنه ۲۵۰ - شیعه - فارسی .

ده خواجه - ده کوچکیست از دهستان کوهبنان بخش راور

شهرستان کرمان .

۵۷ ک شمال باختری راور - ۴ ک شمال راه فرعی کرمان به راور

سکنه ۱۵ نفر .

ده خیاری - **deh-xiyâri** - ده از بخش شیب آب شهرستان

زابل .

۱۲ ک شمال باختری سکوه - ۷ ک باختر شوسه زاهدان به زابل .

جلگه - گرم معتدل - سکنه ۳۹۳ - شیعه فارسی بلوچی .

آب از رودخانه هیرمند - محصول غلات پنبه لبنیات صیفی - شغل زراعت

گله داری - راه مالرو .

ده داتی - **deh-dâti** - ده از بخش قصر قند شهرستان

چابهار .

۱۳ ک شمال قصر قند - ۳ ک باختر راه مالرو قصر قند به چابهار .

کوهستانی - گرم سیرمالار بانی - سکنه ۲۵۰ - سنی - بلوچی .

آب از رودخانه - محصول غلات برنج خرما لبنیات - شغل زراعت

گله داری - راه مالرو .

ده داود - **deh-dâvud** - ده کوچکی است از دهستان دشت آب

بخش بافت شهرستان سیرجان .

۳۰ ک جنوب بافت - سر راه مالرو بافت - زر آب .

سکنه ۴۰ نفر .

ده دعوائی - **deh-da'vâi** - ده از دهستان پاریز بخش

مرکزی شهرستان سیرجان .

۴۰ ک شمال خاوری سعید آباد - سر راه مالرو موردین - ده سراج

جلگه - سردسیر - سکنه ۱۵۰ - شیعه - فارسی .

آب از قنات - محصول غلات حبوبات - شغل زراعت - راه مالرو .

مزرعه اسد آباد جزء این ده است .

ده دل آرام - **deh-del-ârâm** - ده از بخش پشت آب

شهرستان زابل .

۷ ک باختری پنجار - ۳ ک خاور راه فرعی ادیبی به زابل .

جلگه - گرم معتدل - سکنه ۷۵ - شیعه - فارسی بلوچی .

آب از رودخانه هیرمند - محصول غلات - شغل زراعت - راه فرعی .

ده دلمراد - **deh-del-morâd** - ده از بخش میان کنگی

شهرستان زابل .

۵ ک جنوب ده دوست محمد - نزدیک مرز افغانستان .

جلگه - گرم معتدل - سکنه ۱۱۷ - شیعه سنی - بلوچی .

آب از رودخانه هیرمند - محصول غلات - شغل زراعت .

راه مالرو .

ده دوست محمد - **deh-dust-mohammad** - قصبه

مرکز بخش میان کنگی از شهرستان زابل .

آب از رودخانه - محصول غلات حبوبات - شغل زراعت .
راه مالرو - ساکنین از طایفه خالو هستند .

ده دیوان - ده کوچکی است از دهستان هنزا بخش ساردوئیه
شهرستان جیرفت .

۱۶ ک باخترساردوئیه - ۴ ک شمال راه مالرو بافت - ساردوئیه
کوهستانی - سردسیر - سکنه ۶۷ - شیعه - فارسی .

آب از قنات - محصول غلات حبوبات تریاک - شغل زراعت صنایع
دستی پارچه بافی - راه مالرو .

ده رئیس - **deh-raïis** - ده کوچکیست از دهستان انار شهرستان
رفسنجان .

۷۹ ک شمال باختری رفسنجان - ۳ ک شوسه رفسنجان به یزد .
سکنه ۴۵ نفر .

ده رحمن - **deh-rahmân** - ده از بخش میان کنگی شهرستان
زابل .

۵ ک جنوب خاوری ده دوست محمد - نزدیک مرز افغانستان .
جلگه - گرم معتدل - سکنه ۱۴۴ - شیعه سنی - فارسی بلوچی .

آب از رودخانه هیرمند - محصول غلات صیفی پنبه لبنیات - شغل
زراعت گله داری - قالیچه کلیم کرباس بافی - راه مالرو .

ده رخشانی - **deh-raxcâni** - ده از بخش میان کنگی
شهرستان زابل .

۱۲ ک جنوب باختری ده دوست محمد - نزدیک مرز افغانستان .
جلگه - گرم معتدل - سکنه ۶۰ - سنی - فارسی بلوچی .

آب از رودخانه هیرمند - محصول غلات - شغل زراعت .
راه مالرو .

ده روین - **deh-rerîn** - ده از دهستان مرغک بخش راین
شهرستان بهم .

۶۵ ک جنوب خاوری راین - ۳ ک خاوری شوسه جیرفت به بهم .
کوهستانی - سردسیر - سکنه ۱۰۰ - شیعه - فارسی .

آب از قنات - محصول غلات حبوبات لبنیات - شغل زراعت .
گله داری - کرباس بافی - راه مالرو .

ده رستم - **deh-rostam** - ده از بخش میان کنگی شهرستان
زابل .

۶ ک جنوب باختری ده دوست محمد - نزدیک به مرز افغانستان .
جلگه - گرم معتدل - سکنه ۱۰۰ - شیعه - فارسی بلوچی .

آب از رودخانه هیرمند - محصول غلات - شغل زراعت - راه مالرو .
ده رسول خان - **deh-rasul-xân** - ده از بخش میان کنگی

شهرستان زابل .

۱۲ ک شمال باختری ده دوست محمد - ۱ ک شمال راه مالرو
ده دوست محمد به زابل .

جلگه - گرم معتدل - سکنه ۶۰ - سنی - فارسی بلوچی افغانی .
آب از رودخانه هیرمند - محصول غلات - شغل زراعت .

راه مالرو .

ده رضا - **deh-rezâ** - ده از دهستان ریگان بخش فهرج
شهرستان بهم .

۳۹ ک جنوب خاوری فهرج - ۱۵ ک شمال راه فرعی خاش
به بهم .

جلگه - گرم سیر - سکنه ۳۵۰ - شیعه - فارسی .

آب از قنات - محصول غلات خنما - شغل زراعت - راه مالرو .
ده رضا - ده از دهستان ریگان بخش فهرج شهرستان بهم .

۴۲ ک جنوب خاوری فهرج - ۲۰ ک شمال راه فرعی بهم به خاش
جلگه - گرم سیر مالاریائی - سکنه ۱۶۱ - شیعه - فارسی .

آب از قنات - محصول غلات لبنیات - شغل زراعت گله داری .
راه مالرو .

ده رضا - ده از بخش میان کنگی شهرستان زابل .

۸ ک جنوب خاوری ده دوست محمد - نزدیک مرز افغانستان .
جلگه - گرم معتدل - سکنه ۱۵۰ - سنی - فارسی بلوچی .

آب از رودخانه هیرمند - محصول غلات - شغل زراعت - راه مالرو .
ده رود - **deh-rud** - ده کوچکی است از دهستان سبزواران

بخش مرکزی شهرستان جیرفت .

۲۰ ک جنوب خاوری سبزواران - ۲ ک راه فرعی عنبرآباد -
سبزواران - سکنه ۲۹ نفر .

ده رود - ده کوچکی است از دهستان دلفاراد بخش ساردوئیه
شهرستان جیرفت .

۸۰ ک جنوب خاوری ساردوئیه - ۴ ک باختر راه مالرو جیرفت
ساردوئیه - سکنه ۲۵ نفر .

ده ریگ - **deh-rig** - ده کوچکی است از دهستان کوه شهری
بخش کهنوج شهرستان جیرفت .

۱۶۵ ک جنوب کهنوج - ۲۴ ک خاور راه فرعی کهنوج - میناب
سکنه ۴۰ نفر .

ده زرآب - **deh-zar-âb** - ده کوچکی است از دهستان فتح آباد
بخش بافت شهرستان سیرجان .

۲۶ ک شمال باختری بافت - سر راه فرعی گوغر - بافت - سکنه ۱۶ نفر .
ده زارچی - **deh-zârçi** - ده از دهستان کیسکان بخش بافت

شهرستان سیرجان .

۱۰ ک شمال بافت - سر راه فرعی بافت - قلعه عسکر .

کوهستانی - سردسیر - سکنه ۱۰۰ - شیعه - فارسی .

آب از چشمه - محصول غلات حبوبات - شغل زراعت - صنایع دستی
قالی بافی بدون نقشه - ساکنین از طایفه لک هستند .

ده زاگران - deh-zâkerân - ده کوچکی است از دهستان سبزواران بخش مرکزی شهرستان جیرفت .

۸ ک جنوب خاوری سبزواران - سرراه شوسه سبزواران - بم - سکنه ۳۲ نفر .

ده سالو - deh-sâlu - ده از بخش میان کنگی شهرستان زابل .

ده زرگر - deh-zargar - ده کوچکی است از دهستان حرجند بخش مرکزی شهرستان کرمان .

۸ ک جنوب خاوری ده دوست محمد - نزدیک مرزا فغانستان .

۳۲ ک شمال کرمان - ۱۰ ک خاورواہ فرعی کرمان - چترود - سکنه ۲۵ نفر - مزارع بنه‌رده و زرگرچیزه این ده است .

دهستان - dehestân - ده از دهستان درگاه بخش سعادت آباد شهرستان بندرعباس .

ده زنان - deh-zanân - ده کوچکی است از دهستان حرجند بخش مرکزی شهرستان کرمان .

۶۹ ک شمال باختری حاجی آباد - سرراه حاجی آباد - نیر - جلگه - گرمسیر - سکنه ۶۹۶ - شیعه - فارسی .

۸۳ ک شمال کرمان - ۳ ک باخترراه فرعی چترود - کرمان - سکنه ۲۰ نفر .

ده سراج - deh-serâj - ده از دهستان فهستان بخش مرکزی شهرستان سیرجان .

ده زوئیہ - deh-zuiyye - ده از دهستان ظفرالجرد بخش زردن شهرستان کرمان .

۳۰ ک شمال خاوری سعید آباد - سرراه سعید آباد - پاریز - دامنه - سرد سیر - سکنه ۲۰۰ - شیعه - فارسی .

۲۰ ک شمال زردن - سرراه مالرو راووبه‌زردن .

ده سرد - deh-sard - یکی از دهستانهای بخش بافت شهرستان سیرجان .

کوهستانی - سردسیر - سکنه ۱۰۰ - شیعه - فارسی .

آب از قنات - محصول غلات حبوبات - شغل زراعت - راه مالرو دبستان دارد .

ده زیار - deh-ziyâr - ده از دهستان زنگی آباد بخش مرکزی شهرستان کرمان .

این دهستان در جنوب بافت واقع حدود آن بشرح زیر است .

۶۰ ک شمال باختری کرمان - سرراه فرعی زردن - چترود - جلگه - معتدل - سکنه ۷۰۰ - شیعه - فارسی .

از طرف شمال بدستان دشت آب از خاور بدستان کوشک از جنوب بدستان ارزویه از باختر بدستان خیر .

آب از قنات - محصول غلات تریاک - شغل زراعت - صنایع دستی قالی بافی با نقشه - راه فرعی .

این دهستان وسط دو کوه واقع هوای آن - گرم معتدل است .

ده ساردی - deh-sârdi - ده کوچکی است از دهستان خانامان شهرستان رفسنجان .

محصول عمده غلات - حبوبات - شغل سکنه زراعت و مال‌داری است

۵۷ ک خاور رفسنجان - ۱۸ ک شوسه رفسنجان به کرمان سکنه ۳۵ نفر .

از ۱۴ آبادی بزرگ و کوچک تشکیل شده جمعیت آن در حدود یک هزار نفر مرکز دهستان قریه ده سرد میباشد که در ۳۰ ک شمال دولت آباد واقع دارای ۲۰۰ نفر سکنه است .

ده سالار - deh-sâlâr - ده از دهستان ریگان بخش فهرج شهرستان بم .

۷ ک باختری ده دوست محمد - ۲ ک شمال راه مال روده دوست محمد بزابل .

۲۵ ک جنوب خاوری فهرج - ۱۲ ک شمال راه فرعی بم بغاش - جلگه - گرمسیر مالاریائی - سکنه ۶۵ - شیعه - فارسی .

آب از قنات - محصول غلات خرمای - شغل زراعت - راه مالرو

ده سالار - ده از دهستان ده سرد بخش بافت شهرستان سیرجان .

۸۵ ک جنوب بافت - ۲ ک باخترراه فرعی ده سرد دولت آباد کوهستانی معتدل - سکنه ۵۰ - شیعه - فارسی .

آب از قنات - محصول غلات حبوبات - شغل زراعت - راه فرعی .

ده سالار - ده کوچکی است از دهستان کوه‌بندان بخش راور شهرستان کرمان .

۲۴ ک خاور کرمان - ۸ ک شمال راه شوسه زاهدان - کرمان کوهستانی - سردسیر - سکنه ۱۲۰ - شیعه - فارسی .

آب از قنات - محصول غلات حبوبات - شغل زراعت مکاری - راه مالرو .

۵۵ ک شمال کرمان - ۱۰ ک خاورواہ فرعی کرمان - چترود - سکنه ۲۵ نفر - مزارع بنه‌رده و زرگرچیزه این ده است .

۸۳ ک شمال کرمان - ۳ ک باخترراه فرعی چترود - کرمان - سکنه ۲۰ نفر .

این دهستان در جنوب بافت واقع حدود آن بشرح زیر است .

- ده سیف - deh-seyf** - ده ازبخش شهداد شهرستان کرمان .
 ۲۵ ک شمال شهداد - سر راه مالرو شهداد - نای بند .
 جلگه - گرمسیر - سکنه ۶۵ - شیمه - فارسی .
 آب از قنات - محصول غلات - خرما - خنجر - کبکات - شغل زراعت - راه مالرو .
- ده شاخی - deh-câxi** - ده کوچکیست از دهستان کوهبنان
 بخش راور شهرستان کرمان .
 ۵۵ ک شمال باختری راور - ۱۱ ک شمال راه فرعی راور به کوهبنان
 سکنه ۲۷ نفر .
- ده شار - deh-câr** - ده کوچکی است از دهستان درختگان بخش
 مرکزی شهرستان کرمان .
 ۴۲ ک شمال خاوری کرمان - ۲ ک جنوب راه مالرو شهداد - کرمان
 سکنه ۱۵ نفر .
- ده شاه اسمعیل - deh-câh-esmâil** - ده ازبخش میان کنگی
 شهرستان زابل .
 ۹ ک شمال باختری ده دوست محمد - ۲ ک خاوری راه مالرو ده دوست
 محمد به خنک .
 جلگه - گرم معتدل - سکنه ۱۰۰ - شیمه - فارسی بلوچی .
 آب از رودخانه هیرمند - محصول غلات لبنیات - شغل زراعت
 گله داری - راه مالرو .
- ده شاه میر - deh-câh-mir** - ده از بخش میان کنگی شهرستان
 زابل .
 ۸ ک شمال باختری ده دوست محمد - نزدیک مرز افغانستان .
 جلگه - گرم معتدل - سکنه ۹۹ - شیمه - فارسی بلوچی .
 آب از رودخانه هیرمند - محصول غلات - شغل زراعت - راه مالرو .
- ده شاه گل - deh-câh-gol** - ده از دهستان نارویی بخش شیب
 آب شهرستان زابل .
 ۳۴ ک شمال خاوری سکوه - نزدیک مرز افغانستان .
 جلگه - گرم معتدل - سکنه ۸۰ - شیمه سنی - فارسی بلوچی .
 آب از رودخانه هیرمند - محصول غلات - شغل زراعت .
 راه مالرو .
- ده شاه وردی - deh-câh-verdi** - ده کوچکی است از
 دهستان گروه بخش ساردویی شهرستان جیرفت .
 ۲۳ ک خاور ساردویی - ۲۰ ک باختر راه مالرو ساردویی - راین .
 سکنه ۳۵ نفر .
- ده شاه وردی بالا - deh-câh-verdi-bâlâ** - ده کوچکی
 است از دهستان گروه بخش ساردویی شهرستان جیرفت .
 ۳۰ ک خاور ساردویی - ۲۰ ک باختر راه مالرو راین - ساردویی .
 سکنه ۲۰ نفر .

- ده سلطان - deh-soltân** - ده ازبخش میان کنگی
 شهرستان زابل .
 ۱۵ ک شمال باختری ده دوست محمد - ۱۲ ک شمال راه مال
 روده دوست محمد بزابل .
 جلگه - گرم معتدل - سکنه ۱۵۰ - شیمه سنی - فارسی بلوچی .
 آب از رودخانه هیرمند - محصول غلات لبنیات - شغل زراعت -
 گله داری - راه مال رو .
- ده سلطان - ده کوچکی است از دهستان درختگان بخش مرکزی**
 شهرستان کرمان .
 ۳۰ ک شمال خاوری کرمان - ۵ ک شمال راه مال رو شهداد کرمان
 سکنه ۳۰ نفر .
- ده موخته - deh-suxte** - ده از دهستان نارویی بخش شیب آب
 شهرستان زابل .
 ۱۰ ک شمال خاوری سکوه - ۱۳ ک خاور شوسه زابل به زاهدان .
 جلگه - گرم معتدل - سکنه ۱۰۵۶ - شیمه سنی - بلوچی فارسی .
 آب از رودخانه هیرمند - محصول غلات لبنیات پنبه - شغل زراعت
 گله داری - قالیچه گلیم کرباس بافی - راه مالرو .
- ده سیاهان - deh-siyâhân** - ده از دهستان پاریز بخش
 مرکزی شهرستان سیرجان .
 ۱۰۰ ک خاور سعید آباد - سر راه مالرو عباس آباد - گوین .
 کوهستانی - سردسیر - سکنه ۱۵۰ - شیمه - فارسی .
 آب از قنات - محصول غلات حبوبات - شغل زراعت - راه مالرو .
- ده سیاه خان - deh-siyâh-xân** - ده از بخش میان کنگی
 شهرستان زابل .
 ۶ ک شمال باختری ده دوست محمد - نزدیک مرز افغانستان .
 جلگه - گرم معتدل - سکنه ۱۱۱ - شیمه سنی - فارسی بلوچی .
 آب از رودخانه هیرمند - محصول غلات - شغل زراعت - راه مالرو .
- ده سید محمد کندل**
deh-seyyed-mohammad-kandol
 ده از بخش میان کنگی شهرستان زابل .
 ۱۲ ک جنوب ده دوست محمد - نزدیک مرز افغانستان .
 جلگه - گرم معتدل - سکنه ۶۰ - شیمه سنی - فارسی بلوچی .
 آب از رودخانه هیرمند - محصول غلات لبنیات - شغل زراعت گله
 داری - راه مالرو .
- ده سیران - deh-sirân** - ده کوچکی از دهستان سیریز بخش
 زرنده شهرستان کرمان .
 ۵۵ ک باختر زرنده - ۲ ک باختر راه زرنده - بافق - سکنه ۱۱ نفر .

- ۳۸ ک شمال باختری بافت - ۲ ک خاور گوغر .
کوهستانی - سردسیر - سکنه ۱۵۵ - شیعه - فارسی .
آب از چشمه - محصول غلات حبوبات - شغل زراعت - راه مالرو .
ساکنین از طایفه افشار هستند .
- ده شهاب - deh-cahâb** - ده از دهستان درختنگان بخش مرکزی شهرستان کرمان .
- ۳۰ ک شمال خاوری کرمان - ۱۵ ک شمال راه مالرو شهداد - کرمان کوهستانی - سردسیر - سکنه ۱۵۰ - شیعه - فارسی .
آب از قنات - محصول غلات حبوبات تریاک .
شغل زراعت - صنایع دستی قالی بافی با نقشه - راه مالرو .
- ده شهلا - deh-cahlâ** - ده از دهستان خنمان شهرستان رفسنجان .
- ۶۵ ک خاور رفسنجان - ۱۸ ک شمال شوسه رفسنجان بکرمان .
کوهستانی - سردسیر - سکنه ۵۰ - شیعه - فارسی .
آب از رودخانه و قنات - محصول غلات لبنیات - شغل زراعت گه داری راه مالرو .
- ده شهیک - deh-cahik** - ده از دهستان ریگان بخش فهرج شهرستان بم .
- ۳۲ ک جنوب خاوری فهرج - ۲۲ ک شمال راه فرعی بم بخاش .
جلگه - گرمسیر مالاریائی - سکنه ۱۸۰ - شیعه - فارسی
غلات محصول خنما - شغل زراعت - راه مالرو .
- ده شیب - deh-cib** - ده کوچکی است از دهستان چهار فرسخ بخش شهداد شهرستان کرمان .
- ۱۲ ک شمال باختری شهداد - ۴ ک جنوب راه مالرو شهداد - راور سکنه ۱۰ نفر .
- ده شیب حصن - deh-cib-hesn** - ده از دهستان حصن بخش زرنند شهرستان کرمان
- ۴۵ ک شمال باختری زرنند - ۹ ک جنوب راه مالرو زرنند - بافق .
جلگه - معتدل - سکنه ۸۵ - شیعه - فارسی .
آب از قنات - محصول غلات حبوبات پسته - شغل زراعت - راه مالرو .
- ده شیخ - deh-ceyx** - ده از دهستان ارزویه بخش بافت شهرستان سیرجان .
- ۱۴۲ ک جنوب باختری بافت - سر راه فرعی دولت آباد - علی آباد جلگه - گرمسیر مالاریائی - سکنه ۵۰۰ - شیعه - فارسی
آب از قنات - محصول غلات حبوبات تریاک .
شغل زراعت - راه مالرو .
- ده شیخ - deh-cul** - ده از دهستان سبزوآران بخش مرکزی شهرستان چیرفت .

- ده شاهی - deh-câhi** - ده از دهستان حومه شهرستان بم
- ۷ ک باختریم - کنار شوسه بم بکرمان .
جلگه - گرمسیر - سکنه ۹۳ - شیعه - فارسی .
آب از قنات - محصول غلات پنبه - شغل زراعت - راه شوسه .
- ده شتر - deh-coto** - ده از دهستان حومه بخش مرکزی شهرستان بم .
- ۲ ک باختریم - ۳ ک شمال شوسه بم بکرمان .
جلگه - گرمسیر - سکنه ۹۳ - شیعه - فارسی .
آب از چشمه - محصول غلات خرما انار - شغل زراعت راه فرعی .
- ده شیب - deh-coeyb** - ده از دهستان سلویه بخش زرنند شهرستان کرمان .
- ۳۰ ک جنوب زرنند - ۲۰ ک خاور راه مالرو زرنند - رفسنجان کوهستانی - سردسیر - سکنه ۱۰۳ - شیعه - فارسی .
آب از قنات - محصول غلات حبوبات تریاک - شغل زراعت - راه مالرو .
- ده شیب - deh-cob** - ده از بخش راور شهرستان کرمان .
- ۲ ک خاور راور - ۳ ک راه فرعی کوهستان به راور .
جلگه - معتدل - سکنه ۵۶ - شیعه - فارسی .
آب از قنات - محصول غلات پنبه تریاک - شغل زراعت .
قالی بافی با نقشه و کرباس بافی - راه فرعی .
- ده شیب - deh-cob** - ده کوچکی است از دهستان حرجند بخش مرکزی شهرستان کرمان .
- ۷۷ ک شمال کرمان - سر راه مالرو شهداد - راور سکنه ۱۰ نفر .
- ده شور - deh-cur** - ده از دهستان درختنگان بخش مرکزی شهرستان کرمان .
- ۱۸ ک شمال خاوری کرمان - سر راه مالرو شهداد - کرمان سکنه ۱۲ نفر .
- ده شور - deh-cur** - ده کوچکی است از دهستان رودخانه بخش میناب شهرستان بندرعباس .
- ۹۵ ک شمال میناب - ۲ ک خاور راه مالرو گلاشکرد - احمدی .
سکنه ۱۰ نفر .
- ده شور - deh-cur** - ده کوچکی است از دهستان کوهستان بخش راور شهرستان کرمان .
- ۵۴ ک شمال باختری راور - ۲ ک شمال راه فرعی راور بکرمان سکنه ۳ خانوار .
- ده شول - deh-cul** - ده از دهستان گوغر بخش بافت شهرستان سیرجان .

- ۲۳ك جنوب خاوری راین - ۲ك باختر شوسه بم بکرمان .
سکنه ۲ خانوار .
- ۵۵ صفر خان - *deh-safar-xân* - ده ازبغش میان کنگی
شهرستان زابل .
- ۶ك جنوب ده دوست محمد - ۱ك خاوری راه مالرو ده دوست محمد
به صیاد .
- جلگه - گرم معتدل - سکنه ۷۰ - شیمه سنی - فارسی بلوچی .
آب از رودخانه هیرمند - محصول غلات - شغل زراعت .
راه مالرو .
- ۵۵ صفر زائی - *deh-safar-zâi* - ده ازبغش میان کنگی
شهرستان زابل .
- ۹ك جنوب باختری ده دوست محمد - نزدیک مرزا فغانستان
جلگه - گرم معتدل - سکنه ۲۱۹ - شیمه - فارسی بلوچی - آب از رودخانه
هیرمند غلات لبنیات - شغل زراعت گله داری - راه مالرو .
- ۵۵ صیاد - *deh-sayyâd* - ده ازبغش میان کنگی شهرستان
زابل .
- ۱۵ك جنوب ده دوست محمد - نزدیک مرزا فغانستان
جلگه - گرم معتدل - سکنه ۳۳۵ - شیمه سنی - فارسی بلوچی .
آب از رودخانه هیرمند - محصول غلات لبنیات - شغل زراعت
گله داری - گلیم بافی - راه مالرو .
- ۵۵ صیاد - ده ازبغش میان کنگی شهرستان زابل .
۵ك جنوب ده دوست محمد - نزدیک مرزا فغانستان
چاگه - گرم معتدل - سکنه ۱۳۹ - شیمه - فارسی بلوچی .
آب از رودخانه هیرمند - محصول غلات لبنیات - شغل زراعت گله داری
راه مالرو .
- ۵۵ طاوس - *deh-tâvus* - ده ازبغش میان کنگی شهرستان
زابل .
- ۷ك جنوب ده دوست محمد - نزدیک مرزا فغانستان
جلگه - گرم معتدل - سکنه ۲۰۰ - شیمه - فارسی بلوچی .
آب از رودخانه هیرمند - محصول غلات لبنیات - شغل زراعت گله داری
راه مالرو .
- ۵۵ طوس - *deh-tus* - ده کوچکیست ازبغش و این شهرستان بم
۱۷ك باختر راین - کنار راه فرعی راین به قریه العرب
سکنه ۲ خانوار
- ۵۵ عباس - *deh-abbâs* - ده از دهستان سلویمه بخش زرند
شهرستان کرمان .
- ۳۰ك جنوب زرند - ۲۵ك خاور راه مالرو زرند - رفسنجان
کوهستانی - سردسیر - سکنه ۹۶ - شیمه - فارسی .
آب از قنات - محصول غلات حبوبات - تریاک - شغل زراعت .

- ۵۵ك جنوب سبزواران - ۲ك راه فرعی سبزواران - کهنوج
جلگه - گرمسیر مالاریائی - سکنه ۲۵۵ - شیمه - فارسی
شغل زراعت - راه مالرو .
- ۵۵ شیخ - ده ازدهستان سربنان بخش زرند شهرستان کرمان
۳۲ك شمال خاوری زرند - سر راه مالرو زرند راور .
کوهستانی - سردسیر - سکنه ۱۰۹ - شیمه - فارسی .
آب از قنات - محصول غلات حبوبات تریاک - شغل زراعت
صنایع دستی قالی بافی باقشه - راه مالرو .
- ۵۵ شیخ - ده ازدهستان حومه بخش زرند شهرستان کرمان
۱۱ك باختر زرند - ۴ك خاور راه مالرو زرند - رفسنجان
جلگه - معتدل - سکنه ۸۵ - شیمه - فارسی .
آب از قنات - محصول غلات حبوبات پسته پنبه - شغل زراعت
راه مالرو .
- ۵۵ شیخ - ده کوچکی است ازدهستان بهرآسمان بخش ساردویمه
شهرستان جیرفت .
- ۴۰ك جنوب ساردویمه - ۱۷ك جنوب راه مالرو بافت ساردویمه
سکنه ۵ نفر - ساکنین از طایفه کوهستانی هستند .
- ۵۵ شیخ محمد - *deh-ceyx-mohammad* - ده ازدهستان
میرعبدی بخش دشتیاری شهرستان چاه بهار .
- ۷ك جنوب خادری دشتیاری - کنار راه مالرو دشتیاری به ربیدان
جلگه - گرمسیر مالاریائی - سکنه ۳۰۰ - سنی - بلوچی .
آب باران - محصول حبوبات ذرت لبنیات - شغل زراعت گله داری
راه مالرو - از طایفه سردارزائی هستند .
- ۵۵ شیخ مرثزی - *deh-ceyx-marqazi* - ده ازدهستان
سبزواران بخش مرکزی شهرستان جیرفت
- ۹ك جنوب خاوری سبزواران - ۱ك راه شوسه بم - سبزواران
جلگه - گرمسیر مالاریائی - سکنه ۱۳۵ - شیمه - فارسی .
آب از رودخانه هلیل - محصول غلات - شغل زراعت - راه مالرو .
- ۵۵ شیرك - *deh-cirak* - ده ازدهستان پاریز بخش مرکزی
شهرستان سیرجان
- ۵۵ك شمال سعیدآباد - ۲ك راه فرعی سیرجان - پاریز
دامنه - سردسیر - سکنه ۱۵۰ - شیمه - فارسی .
آب از رودخانه - محصول غلات حبوبات - شغل زراعت - راه مالرو .
- ۵۵ صالح - *deh-sâleh* - ده کوچکی است از دهستان
درختگان بخش مرکزی شهرستان کرمان .
- ۳۵ك شمال خاوری کرمان - سر راه مالرو کرمان - شهداد
سکنه ۳۶ نفر .
- ۵۵ صفر - *deh-safar* - ده کوچکیست ازبغش راین
شهرستان بم .

آب از قنات - محصول غلات پسته تریاک پنبه - شغل زراعت -
قالی بانقشه و کرباس بافی - راه فرعی .

ده علی - ده کوچکیست از دهستان کوهبنان بخش راور شهرستان
کرمان .

۹۳ ک شمال باختری راور - ۳۵ ک شمال راه فرعی راور به
کرمان - سکنه ۱۵ نفر .

ده علی - ده کوچکی است از بخش ساردوویه شهرستان جیرفت -
۶ ک خاور ساردوویه - ۴ ک شمال راه مالرو بافت - ساردوویه
سکنه ۱۰ نفر - ساکنین از طایفه محمدی هستند .

ده علی اکبر - **deh-ali-akbar** - ده از بخش میان کنگی
شهرستان زابل .

۱۵ ک جنوب ده دوست محمد - نزدیک مرز افغانستان .

جلگه - گرم معتدل - سکنه ۲۰۰ - شیعه - فارسی بلوچی .

آب از رودخانه هیرمند - محصول غلات پنبه - شغل زراعت -
راه مالرو .

ده علی اکبر - ده از بخش شیب آب شهرستان زابل .

۳۰ ک شمال باختری سکوه - ۱۲ ک شوسه زاهدان به زابل .

جلگه - گرم معتدل - سکنه ۲۰۰ - شیعه - فارسی بلوچی .

آب از رودخانه هیرمند - محصول غلات - شغل زراعت - راه مالرو .

ده علی اکبر - ده از بخش شیب آب شهرستان زابل .

۱۴ ک شمال سکوه - ۱ ک خاور شوسه زاهدان به زابل .

جلگه - گرم معتدل - سکنه ۱۴۷ - شیعه سنی - فارسی بلوچی .

آب از رودخانه هیرمند - محصول غلات - شغل زراعت .

راه فرعی .

ده علی جان گورگ - **deh-ali-jān-gorg** - ده از بخش

پشت آب شهرستان زابل .

۱۲ ک شمال خاوری بنجار - ۳ ک راه مالرو جلال آباد به زابل .

جلگه - گرم معتدل - سکنه ۱۴۵ - شیعه - فارسی بلوچی .

آب از رودخانه هیرمند - محصول غلات - شغل زراعت - کرباس بافی -
راه مالرو .

ده علی جعفر - **deh-ali-ja'far** - ده از بخش میان کنگی

شهرستان زابل

۶ ک باختری ده دوست محمد - ۲ ک شمال ده دوست محمد به

زابل .

جلگه - گرم معتدل - سکنه ۷۰ - شیعه - فارسی بلوچی .

آب از رودخانه هیرمند - محصول غلات - شغل زراعت - راه مالرو .

ده علی حسن - **deh-ali-hasan** - ده کوچکیست از دهستان

کوهبنان بخش راور شهرستان کرمان .

ده عباس - ده کوچکی است از دهستان مسکون بخش جبال بارز
شهرستان جیرفت .

۲۰ ک جنوب خاوری مسکون - ۳ ک جنوب راه مالرو کرونک - مسکون
سکنه ۴ نفر .

ده عباس جهان تیغ - **deh-abbās-jahān-tiq** - ده از
بخش میان کنگی شهرستان زابل .

۱۲ ک جنوب باختری ده دوست محمد - ۲ ک جنوب راه مالرو ده
دوست محمد به زابل .

جلگه - گرم معتدل - سکنه ۱۰۰ - شیعه - فارسی بلوچی .

آب از رودخانه هیرمند - محصول غلات - شغل زراعت - راه مالرو .

ده عباس خان - **deh-abbās-xān** - ده از بخش میان کنگی
شهرستان زابل .

۶ ک جنوب باختری ده دوست محمد - ۱ ک جنوب راه مالرو
ده دوست محمد به زابل .

جلگه - گرم معتدل - سکنه ۱۰۵ - شیعه - فارسی بلوچی .

آب از رودخانه هیرمند - محصول غلات پنبه - شغل زراعت -
کرباس بافی - راه مالرو .

ده عباس شاهگل - **deh-abbās-cāh-gol** - ده از بخش
میان کنگی شهرستان زابل .

۷ ک جنوب باختری ده دوست محمد - ۳ ک جنوب راه مال رو
ده دوست محمد به زابل .

جلگه - گرم معتدل - سکنه ۶۰ - سنی - فارسی بلوچی .

آب از رودخانه هیرمند - محصول غلات - شغل زراعت -
راه مالرو .

ده عبدالرحمن - **deh-abdorrahmān** - ده از بخش

میان کنگی شهرستان زابل .

۱۲ ک جنوب باختری ده دوست محمد - نزدیک مرز افغانستان .
جلگه - گرم معتدل - سکنه ۲۵۰ - شیعه سنی - فارسی بلوچی .

آب از رودخانه هیرمند - محصول غلات لپنیات پنبه - شغل زراعت
کله داری - گلیم کرباس بافی - راه مالرو - ساکنین از طایفه
مفرزانی هستند .

ده عبدال - **deh-abdol** - ده کوچکی است از دهستان گور بخش
ساردوویه شهرستان جیرفت .

۴۰ ک جنوب خاوری ساردوویه - ۷ ک شمال راه مالرو ساردوویه
دارزین - سکنه ۳۱ نفر .

ده علی - **deh-ali** - ده از بخش راور شهرستان کرمان .

۷ ک شمال باختری راور - ۱ ک باختر راه فرعی راور به مشهد .
جلگه - معتدل - سکنه ۴۸۰ - شیعه - فارسی .

۲۲ ک شمال باختری سکوه - ۸ ک باختری شوسه زاهدان به زابل .

جلگه - گرم معتدل - سکنه ۵۵۸ - شیعه - فارسی بلوچی .

آب از رودخانه هیرمند - محصول غلات لبنیات - شغل زراعت گله داری - راه مالرو .

ده غلامان - deh-qolâmân - ده کوچکیست از بخش پشت آب شهرستان زابل .

۸ ک جنوب بنجار - ۴ ک شوسه زاهدان به زابل - سکنه ۵ نفر .

ده غلام حسین - deh-qolâm-hoseyn - ده از بخش پشت آب شهرستان زابل .

۸ ک شمال باختری بنجار - ۲ ک شمال راه فرعی بندزک به زابل - جلگه - گرم معتدل - سکنه ۶۳ - شیعه - فارسی بلوچی .

آب از رودخانه هیرمند - محصول غلات - شغل زراعت - راه فرعی **ده غلام حسین خان - deh-qolâm-hoseyn xân** -

ده از بخش میان کنگی شهرستان زابل .

۸ ک جنوب باختری ده دوست محمد - نزدیک مرزا فغانستان

جلگه - گرم معتدل - سکنه ۵۱۴ - شیعه سنی - فارسی بلوچی .

آب از رودخانه هیرمند - محصول غلات لبنیات صیفی پنبه - شغل زراعت گله داری - راه مالرو .

ده غلام حسین یارانی - deh-qolâm-hoseyn-yârâni -

ده از بخش میان کنگی شهرستان زابل .

۱۰ ک جنوب ده دوست محمد - نزدیک مرزا فغانستان

جلگه - گرم معتدل - سکنه ۱۵۰ - شیعه - فارسی بلوچی .

آب از رودخانه هیرمند - محصول غلات - شغل زراعت - راه مالرو **ده غلام علی - deh-qolâm ali** -

ده از بخش میان کنگی شهرستان زابل .

۶ ک جنوب ده دوست محمد - نزدیک مرزا فغانستان

جلگه - گرم معتدل - سکنه ۳۵۰ - شیعه سنی - فارسی بلوچی .

آب از رودخانه هیرمند - محصول غلات صیفی لبنیات - شغل گله داری زراعت - کلیم کرباس بافی - راه مالرو .

ده غلام علی - ده از بخش میان کنگی شهرستان زابل .

۶ ک جنوب ده دوست محمد - ۱ ک باختری راه مالرو شغالك به ده دوست محمد .

جلگه - گرم معتدل - سکنه ۱۵۲ - شیعه - فارسی بلوچی .

آب از رودخانه هیرمند - محصول غلات - شغل زراعت - راه مالرو **ده غلام علی** - ده از دهستان شهرکی بخش شیب آب شهرستان

زابل .

۱۹ ک شمال خاوری سکوه - ۸ ک خاور شوسه زاهدان به زابل

جلگه - گرم معتدل - سکنه ۹۵ - شیعه - فارسی بلوچی .

آب از رودخانه هیرمند - محصول غلات - شغل زراعت - راه مالرو

۸۷ ک شمال باختری راور - ۳۳ ک شمال راه فرعی راور به کرمان .

سکنه ۴ خانوار .

ده علی حسینا - deh-ali-hoseynâ - ده از بخش میان کنگی شهرستان زابل .

۴ ک جنوب باختری ده دوست محمد - ۲ ک جنوب راه مالرو - ده دوست محمد به زابل .

جلگه - گرم معتدل - سکنه ۱۲۵ - شیعه سنی - فارسی بلوچی .

آب از رودخانه هیرمند - محصول غلات لبنیات - شغل زراعت گله داری - کلیم کرباس بافی - راه مالرو .

ده علی خان - deh-ali-xân - ده از بخش میان کنگی شهرستان زابل .

۳ ک باختر ده دوست محمد - ۱ ک شمال ده دوست محمد به زابل

جلگه - گرم معتدل - سکنه ۱۱۰ - شیعه سنی - فارسی بلوچی .

آب از رودخانه هیرمند - محصول غلات پنبه - شغل زراعت راه مالرو .

ده علی رضا - deh-ali-rezâ - ده کوچکی است از دهستان سربان بخش زرند - شهرستان کرمان .

۱۸ ک شمال خاوری زرند - سرراه مالرو راور - زرند .

سکنه ۳۰ نفر .

ده علی محمد - deh-ali-mohammad - ده کوچکیست از دهستان کوهبنان بخش راور شهرستان کرمان .

۴۵ ک شمال باختری راور - ۱۸ ک شمال راه فرعی راور به کوهبنان .

سکنه ۲ خانوار .

ده علی مراد - deh-ali-morâd - ده از بخش میان کنگی شهرستان زابل .

۳ ک باختر ده دوست محمد - ۲ ک شمال راه مالرو ده دوست محمد به زابل .

جلگه - گرم معتدل - سکنه ۱۴۶ - سنی - فارسی بلوچی .

آب از رودخانه هیرمند - محصول غلات پنبه - شغل زراعت راه مالرو .

ده ایدو - deh-idu - ده از بخش میان کنگی شهرستان زابل .

۴ ک جنوب باختری ده دوست محمد - کار راه مالرو ده دوست محمد به زابل .

جلگه - گرم معتدل - سکنه ۱۵۰ - شیعه سنی - فارسی بلوچی .

آب از رودخانه هیرمند - محصول غلات - شغل زراعت - راه مالرو **ده غلام - deh-qolâm** -

ده از بخش شیب آب شهرستان زابل .

آب از قنات - محصول غلات حبوبات - شغل زراعت - راه مالرو .
ده قاضی - ده کوچکی است از دهستان قهستان بخش مرکزی شهرستان سیرجان .

۳۰ ک شمال خاوری سعیدآباد - سرراه مالروالله آباد - اسحق آباد
 جلگه - سردسیر - سکنه ۱۲ نفر .

ده قاضی - ده کوچکی است از دهستان ابراهیم آباد بخش مرکزی شهرستان سیرجان .

۱۵ ک جنوب سعیدآباد - سرراه مالرو حسین آباد - خسروانی
 سکنه ۱۰ نفر .

ده قاضی - ده کوچکی است از بخش شهداد شهرستان کرمان .
 ۵۶ ک جنوب خاوری شهداد - سرراه مالرو کشیت - دھو
 سکنه ۸ نفر .

ده قاضی - ده کوچکیست از بخش راین شهرستان بهم

۴ ک جنوب راین - ۱۶ ک باختر شوسه بهم بکرمان .
 سکنه ۲ خانوار .

ده تچر - **deh-qajar** - ده از بخش میان کنگی شهرستان زابل
 ۴ ک شمال باختری ده دوست محمد - کنار جاده ده دوست محمد
 به بیران .

جلگه - گرم معتدل - سکنه ۳۰۰ - شیعه سنی - فارسی بلوچی .
 آب از رودخانه هیرمند - محصول غلات لبنیات - شغل زراعت
 گله داری - راه مالرو .

ده قره - **deh qare** - ده کوچکی است از دهستان گور
 بخش ساردوئیه شهرستان جیرفت

۴۱ ک جنوب خاوری ساردوئیه - ۵ ک شمال راه مالرو ساردوئیه
 دازین - سکنه ۲۱ نفر .

ده قره خان - **deh-qare-xân** - ده از دهستان گوغر
 بخش بافت شهرستان سیرجان .

۳۶ ک شمال باختری بافت - ۲ ک باختر راه مالرو گوغر - قلعه عسکر
 کوهستانی - سردسیر - سکنه ۲۲۷ - شیعه - فارسی .

آب از قنات و چشمه - محصول غلات حبوبات - شغل زراعت - راه مالرو
 مزارع ده کاکوفیه - کلابهران - ده مهربان جزء این ده است .
 ساکنین از طایفه افشار هستند .

ده قلی - **deh-qoli** - ده کوچکی است از دهستان جوشان
 بخش شهداد شهرستان کرمان .

۵۱ ک جنوب باختری شهداد - سر راه مالرو گوک - سیرج
 سکنه ۲۰ نفر .

ده قنبر - **deh-qanbar** - ده کوچکی است از دهستان
 جوشان بخش شهداد شهرستان کرمان .

۵۶ ک جنوب باختری شهداد - ۲ ک خاور راه مالرو - گوک -
 سیرج - سکنه ۱۰ نفر .

ده فارسی - **deh-fârsi** - ده از دهستان درختگان بخش
 مرکزی شهرستان کرمان .

۲۶ ک خاور کرمان - ۱۸ ک شمال شوسه کرمان - زاهدان
 کوهستانی - سردسیر - سکنه ۱۲۰ - شیعه - فارسی .

آب از قنات - محصول غلات حبوبات - ترباک - شغل زراعت
 راه مالرو .

ده فتح الله - **deh-fathollâh** - ده از بخش پشت آب
 شهرستان زابل .

۱۱ ک باختری بنجار - ۱ ک راه مالرو افضل آباد به زابل
 جلگه - گرم معتدل - سکنه ۴۲۳ - شیعه - فارسی بلوچی .

آب از رودخانه هیرمند - محصول غلات صیفی لبنیات - شغل زراعت
 گله داری - گلیم کر باس بافی - راه مالرو .

ده فراهی - **deh-farâhi** - ده از بخش میان کنگی شهرستان
 زابل .

۱۵ ک شمال باختری ده دوست محمد - ۴ ک باختری راه مالرو
 ده دوست محمد به خمک .

جلگه - گرم معتدل - سکنه ۳۵۰ - شیعه - فارسی بلوچی

آب از رودخانه هیرمند - محصول غلات لبنیات - شغل زراعت
 گله داری - راه مالرو .

ده فیاض - **deh-fayyâz** - ده کوچکی است از بخش حومه
 زرنند شهرستان کرمان .

۳۰ ک شمال باختری زرنند - ۴ ک جنوب راه مالرو زرنند - بافق
 سکنه ۳۶ نفر .

ده فیروز - **deh-firuz** - ده از دهستان رابر بخش بافت
 شهرستان سیرجان .

۳۶ ک خاور بافت - ۲ ک جنوب راه فرعی رابر - بافت
 کوهستانی - سردسیر - سکنه ۱۵۲ - شیعه - فارسی .

آب از قنات - محصول غلات حبوبات - شغل زراعت - راه فرعی
ده فیض محمد فخریه -

deh.feyz-mohammad-faxire
 ده از بخش میان کنگی شهرستان زابل .

۷ ک جنوب باختری ده دوست محمد - ۱ ک جنوب راه مالرو
 ده دوست محمد به زابل .

جلگه - گرم معتدل - سکنه ۳۰۰ - شیعه - فارسی بلوچی .

آب از رودخانه هیرمند - محصول غلات - شغل زراعت - راه مالرو
ده قاضی - **deh-qâzi** - ده از دهستان درختگان بخش مرکزی
 شهرستان کرمان .

۲۵ ک شمال خاوری کرمان - ۸ ک باختر راه مالرو شهداد - کرمان
 کوهستانی - سردسیر - سکنه ۱۶۰ - شیعه - فارسی .

ده ككوييه - *deh-kockuiyye* - ده کوچکی است از

دهستان درآگاه بخش سعادت شهرستان بندرعباس .

۵۰ ك شمال حاجی آباد - ۲ ك باختر راه شوسه کرمان - بندرعباس
سکته ۱۲ نفر .

ده کالوخی - *deh-kaluxi* - ده ازدهستان نارومی بخش

شیب آب شهرستان زابل .

۲۹ ك شمال خاوری سکوه - ۳ ك راه فرعی بندزهك بزابل .

جلگه - گرم معتدل - سکته ۱۳۳ - شیعہ سنی - فارسی بلوچی .
آب از رودخانه هیرمند - محصول غلات - شغل زراعت - راه مالرو .

ده کمال - *deh-kamâl* - ده کوچکیست از دهستان

هیدوج بخش سوران شهرستان سراوان .

۲۷ ك جنوب سوران - ۱۰ ك خاور راه مالروسوران به ایرافشان .
سکته ۲۵ نفر .

ده کنار - *deh-konâr* - ده کوچکیست از دهستان کوهبنان

بخش راور شهرستان کرمان .

۷۷ ك شمال باختری راور - ۲ ك خاور راه فرعی راور به یزد
سکته ۲ خانوار .

ده کناری - *deh-konâri* - ده کوچکی است از بخش

ساردوییہ شهرستان جیرفت .

۶ ك باختر ساردوییہ - ۵ ك شمال راه فرعی ساردوییہ - راین
سکته ۱۷ نفر .

ده کندل - *deh-kondal* - ده از بخش میان کنگی شهرستان

زابل .

۱۰ ك شمال باختری ده دوست محمد - نزدیک مرزا فغانستان
جلگه - گرم معتدل - سکته ۳۶۱ - شیعہ سنی - فارسی بلوچی .

آب از رودخانه هیرمند - محصول غلات لبنیات - شغل زراعت
گله داری - راه مالرو .

ده کندل - ده از بخش میان کنگی شهرستان زابل .

۱۲ ك جنوب ده دوست محمد - نزدیک مرزا فغانستان .

جلگه - گرم معتدل - سکته ۲۶۱ - سنی شیعہ - فارسی بلوچی .

آب از رودخانه هیرمند - محصول غلات پنبه - شغل زراعت
راه مالرو .

ده کوییه - *deh-kuiyye* - ده کوچکی است از دهستان

حرجند بخش مرکزی شهرستان کرمان .

۸۴ ك شمال کرمان - سرراه مالرو حرجند - کرمان .

سکته ۵ نفر .

ده کوسه - *deh-kuse* - ده کوچکی است از دهستان حومه

بخش مشیز شهرستان سیرجان .

۱۸ ك جنوب باختری مشیز - سرراه شوسه کرمان - بندرعباس .

سکته ۱۸ نفر .

دهک - *dehak* - ده از بخش نصرت آباد شهرستان زاهدان

۱۱۰ ك جنوب خاوری نصرت آباد - ۱۸ ك شوسه زاهدان بخش .

جلگه - گرم سیرمالاریائی - سکته ۱۸۲ - سنی - بلوچی .

آب از قنات - محصول غلات لبنیات - شغل زراعت گله داری
راه مالرو .

دهک - ده از دهستان مرکزی شهرستان سراوان .

۳۴ ك جنوب خاوری سراوان - کنار راه فرعی سراوان بکوهک .

جلگه - گرم سیرمالاریائی - سکته ۱۵۰ - سنی - بلوچی .

آب از قنات - محصول غلات خرما زرت - شغل زراعت - راه فرعی .

ده کافی - *deh-kâfi* - ده از دهستان درختنگان بخش

مرکزی شهرستان کرمان .

۳۲ ك شمال خاوری کرمان - ۱ ك جنوب راه مالروشهاد - کرمان
کوهستانی - سرد سیر - سکته ۶۰ - شیعہ - فارسی .

آب از قنات - محصول غلات حبوبات تریاک - شغل زراعت .

راه مالرو .

مزرعه حسین آباد حاجی علی اصغر جزء این ده است .

ده کان - *deh-kân* - ده کوچکی است از دهستان کوه پنج

بخش مرکزی شهرستان سیرجان .

۸۲ ك شمال خاوری سعید آباد - ۲ ك شمال راه شوسه کرمان - سیرجان
سکته ۴۰ نفر .

دهک بالا - *dehak-bâlâ* - ده از دهستان مرکزی شهرستان

سراوان .

۳۳ ك جنوب خاوری سراوان - کنار راه فرعی کوهک به سراوان .

جلگه - گرم سیرمالاریائی - سکته ۱۰۰ - سنی - بلوچی .

آب از قنات - محصول غلات خرما زرت - شغل زراعت - راه فرعی

دهکده - *dehkade* - ده از دهستان حومه بخش مشیز

شهرستان سیرجان .

۲۲ ك شمال باختری مشیز - سرراه ده کوسه - علی آباد راگه .

جلگه - سرد سیر - سکته ۷۰ - شیعہ - فارسی .

آب از رودخانه - محصول غلات حبوبات - شغل زراعت - راه مالرو .

ده کربالائی چغندر - *deh-karbalâi-ja'far* - ده کوچکیست

از دهستان کوهبنان بخش راور شهرستان کرمان .

۷۳ ك شمال باختری راور - ۲۷ ك شمال راه فرعی کرمان براور .

سکته ۱۵ نفر .

ده کرماه - *deh-karam-câh* - ده کوچکی است از بخش

میان کنگی شهرستان زابل .

۳ ك جنوب خاوری ده دوست محمد - نزدیک مرزا فغانستان .

سکته ۲۵ نفر .

۶ ک باختر ساردوئیه - ۴ ک شمال راه مارو بافت - ساردوئیه
کوهستانی - سردسیر - سکنه ۵۷ - شیعه - فارسی .

آب از قنات - محصول غلات حبوبات تریاک شغل زراعت - صنایع
دستی پارچه بافی - راه مارو .

ده گرم - deh-garm - ده از بخش میان کنگی شهرستان
زابل .

۳ ک جنوب خاوری ده دوست محمد - نزدیک مرزاافغانستان .

جلگه - گرم معتدل - سکنه ۴۰۴ - شیعه - فارسی بلوچی .

آب از رودخانه هیرمند - محصول غلات لبنیات - شغل زراعت .
کلیم بافی - راه مارو

ده گز - deh-gaz - ده کوچکی است از دهستان درختگان
بخش مرکزی شهرستان کرمان .

۲۲ ک شمال خاوری کرمان - ۴ ک باختر راه مارو شهادت -
کرمان سکنه ۱۰ نفر .

ده گز ه - deh-gazme - ده از بخش میان کنگی شهرستان
زابل .

۱۵ ک باختر دوست محمد - ۱۰ ک خاوری راه مارو ده دوست محمد
به خک .

جلگه - گرم معتدل - سکنه ۲۷۵ - شیعه - فارسی بلوچی .

آب از رودخانه هیرمند - محصول غلات لبنیات - شغل زراعت
گله داری - کلیم کرباس بافی - راه مارو .

ده گز ه - ده از بخش میان کنگی شهرستان زابل .

۲۳ ک جنوب ده دوست محمد - نزدیک مرزا افغانستان .

جلگه - گرم معتدل - سکنه ۲۵۰ - شیعه سنی - فارسی بلوچی .

آب از رودخانه هیرمند - محصول غلات لبنیات - شغل زراعت
گله داری - کلیم کرباس بافی - راه مارو .

ده گسک - deh-gask - ده کوچکیست از دهستان مسکوتان
بخش بیپور شهرستان ایرانشهر .

۷۰ ک جنوب بیپور - ۵ ک جنوب راه فرعی مسکوتان به اسپکه
سکنه ۳ خانوار .

ده گلزار - deh-golzâr - ده از بخش میان کنگی شهرستان
زابل .

۱۰ ک شمال باختری ده دوست محمد - ۵ ک باختر راه مارو
خک بده دوست محمد .

جلگه - گرم معتدل - سکنه ۱۶۵ - شیعه - فارسی بلوچی - آب از
رودخانه هیرمند - محصول غلات لبنیات - شغل زراعت گله داری
راه مارو .

ده گل شاه - deh-gol-câh - ده از بخش میان کنگی شهرستان زابل .

۶ ک شمال ده دوست محمد - نزدیک مرزا افغانستان .

ده گول - deh-kul - ده از بخش پشت آب شهرستان
زابل .

۵ ک شمال باختری بنجار - ۲ ک مارو جلال آباد به زابل .
جلگه - گرم معتدل - سکنه ۱۰۲۴ - شیعه - فارسی بلوچی .

آب از رودخانه هیرمند - غلات لبنیات - شغل زراعت گله داری
نالیچه کرباس کلیم بافی - راه مارو .

ده کهان - deh-kahân - ده از دهستان منوجان بخش
کهنوج شهرستان جیرفت .

۵۷ ک جنوب باختری کهنوج - ۹ ک باختر راه فرعی کهنوج -
میناب .

کوهستانی - گرمسیر - سکنه ۱۵۰۰ - شیعه - فارسی .
آب از قنات - محصول غلات - شغل زراعت - راه مال رو .

ده گام خان - deh-gâm-xân - ده از بخش میان کنگی
شهرستان زابل .

۶ ک جنوب باختری ده دوست محمد - ۱ ک جنوب راه مال رو
ده دوست محمد به زابل .

جلگه - گرم معتدل - سکنه ۲۷۷ - شیعه - فارسی بلوچی .

آب از رودخانه هیرمند - محصول غلات پنبه لبنیات - شغل زراعت
گله داری - کلیم کرباس بافی - راه مارو .

ده گبری - deh-gabri - ده کوچکی است از دهستان حرجند
بخش مرکزی شهرستان کرمان .

۶۶ ک شمال کرمان - ۳ ک خاور راه مارو کرمان - حرجند .
سکنه ۴۰ نفر .

ده گبری - ده کوچکی است از دهستان حرجند بخش مرکزی
شهرستان کرمان .

۷۰ ک شمال کرمان - سرراه فرعی چرود - راور .
سکنه ۳۰ نفر .

ده گد علی - deh-gadâ-ali - ده کوچکی است از دهستان
درختگان بخش مرکزی شهرستان کرمان .

۴۵ ک شمال خاوری کرمان - ۵ ک باختر راه مارو شهادت -
کرمان - سکنه ۵ نفر .

ده گراه - deh-garâh - ده کوچکی است از دهستان بلورد
بخش مرکزی شهرستان سیرجان .

۴۲ ک خاور سعید آباد - سرراه مارو گلنا آباد - بلورد .
سکنه ۲۰ نفر .

مزارع قربان - فروز آباد - قاسم آباد - قندبام دهان جزء
این ده است ساکنین از طایفه بچاقچی هستند .

ده گردوئیه - deh-gerduiyye - ده از دهستان هنزا
بخش ساردوئیه شهرستان جیرفت .

ده ماهگل - deh-mâh-gol - ده ازبخش میان کنگی

شهرستان زابل .

۱۵ ک جنوب باختری ده دوست محمد - ۵ ک جنوب راه مالرو

ده دوست محمد بزابل .

جلگه - گرم معتدل - سکنه ۱۰۰ - شیعه سنی - فارسی بلوچی .

آب از رودخانه هیرمند - محصول غلات - شغل زراعت - راه مالرو

ده مجانی - deh-majjâni - ده ازبخش میان کنگی شهرستان

زابل .

۱۴ ک جنوب باختری ده دوست محمد - ۳ ک جنوب راه مالرو

ده دوست محمد بزابل .

جلگه - گرم معتدل - سکنه ۱۰۰ - شیعه سنی - فارسی بلوچی .

آب از رودخانه هیرمند - محصول غلات - شغل زراعت - راه مالرو

ده مهجت - deh-majhat - ده ازبخش میان کنگی

شهرستان زابل .

۱۱ ک شمال باختری ده دوست محمد - کنار راه مالرو ده دوست محمد

بزابل .

جلگه - گرم معتدل - سکنه ۱۹۹ - شیعه سنی - فارسی بلوچی .

آب از رودخانه هیرمند - محصول غلات لبنیات - شغل زراعت

گلهداری - راه مالرو .

ده محمد - deh-mohammad - ده کوچکی است از

دهستان تین بخش میرجاوه شهرستان زاهدان .

۳۸ ک جنوب باختری میرجاوه - ۱۰ ک باختر راه فرعی میرجاوه

بخاش - سکنه ۳ خانوار .

ده محمد اسمعیل - deh-mohammad-esmâil -

ده کوچکی از دهستان شهرکی بخش شیب آن شهرستان زابل .

۱۷ ک شمال خاوری سکوه - ۹ ک خاور شوسه زاهدان بزابل .

سکنه ۴ خانوار .

ده محمد جانی - deh-mohammad-jâni - ده از

بخش میان کنگی شهرستان زابل .

۱۱ ک جنوب باختری ده دوست محمد - ۶ ک جنوب راه مالرو

ده دوست محمد بزابل .

جلگه - گرم معتدل - سکنه ۱۰۰ - شیعه سنی - فارسی بلوچی .

آب از رودخانه هیرمند - محصول غلات - شغل زراعت - راه مالرو .

ده محمد خوشداد - deh-mohammad-xoc-dâd -

ده ازبخش پشت آب شهرستان زابل .

۹ ک شمال بنجار - ۴ ک راه مال رو جلال آباد بزابل .

جلگه - گرم معتدل - سکنه ۳۲۱ - شیعه سنی - فارسی بلوچی .

آب از رودخانه هیرمند - محصول غلات حبوبات - شغل زراعت

کرباس بافی - راه مال رو .

جلگه - گرم معتدل - سکنه ۱۵۸ - شیعه سنی - فارسی بلوچی .

آب از رودخانه هیرمند - محصول غلات لبنیات - شغل زراعت گلهداری

راه مالرو - ساکنین از طایفه ناروئی هستند .

ده گل کن - deh-gel-kan - ده از دهستان رودان بخش

میناب شهرستان بندرعباس .

۳۸ ک شمال میناب - ۵ ک باختر راه فرعی کهنوج - میناب - کوهستانی

گرمسیر - سکنه ۵۰ - شیعه سنی - فارسی - آب از قنات - محصول

خرما - شغل زراعت - راه مالرو .

ده گل محمد - deh-gol-mohammad - ده از بخش

میان کنگی شهرستان زابل .

۲۴ ک شمال باختری ده دوست محمد - ۳ ک خاوری راه مالرو

ده دوست محمد به کتیا .

جلگه - گرم معتدل - سکنه ۱۰۱ - شیعه سنی - فارسی بلوچی .

آب از رودخانه هیرمند - محصول غلات - شغل زراعت - راه مالرو .

ده گود - deh-gowd - ده کوچکی است از دهستان قلعه گنج

بخش کهنوج - سر راه مالرو مارز - نداد - جلگه - گرمسیر

مالاریائی - سکنه ۴۰ نفر - ساکنین از طایفه ناروئی هستند .

ده لاجین - deh-lâjin - ده کوچکی است از دهستان

دشت آب بخش بافت شهرستان سیرجان .

۳۶ ک جنوب خاوری بافت - ۳ ک خاور راه فرعی دشتاب ده سرد

سکنه ۳۰ نفر .

ده لالا - deh-lâlâ - ده کوچکی است از بخش راور شهرستان

کرمان .

۲۳ ک شمال باختری راور - ۶ ک شمال راه فرعی کرمان براور

سکنه ۲ خانوار .

ده لچ - deh-laç - ده ازبخش میان کنگی شهرستان زابل .

۵ ک جنوب خاوری ده دوست محمد - نزدیک مرز افغانستان

جلگه - گرم معتدل - سکنه ۵۶۶ - شیعه سنی - فارسی بلوچی .

آب از رودخانه هیرمند - محصول غلات پنبه لبنیات - شغل زراعت

گلهداری - گلیم بافی - راه مالرو .

ده لولو - deh-lol'o' - ده از دهستان درختنگان بخش

مرکزی شهرستان کرمان .

۳۳ ک شمال خاوری کرمان - سر راه مالرو شهداد - کرمان -

کوهستانی سردسیر - سکنه ۴۵۰ - شیعه سنی - فارسی

آب از قنات - محصول غلات حبوبات تریاک - شغل زراعت - صنایع

دستی قالی بافی با نقشه - راه مالرو - دبستان دارد .

ده لیان - deh-liyan - ده کوچکی است از دهستان رودخانه

بخش میناب شهرستان بندرعباس .

۹۵ ک شمال میناب - ۱۰ ک باختر راه مالرو گلاشکرد - میناب -

سکنه ۱۰ نفر .

۱۴ ک شمال خاوری: نجار - ۴ ک جنوب راه مالرو: جلال آباد به زابل.
جلگه - گرم معتدل - سکنه ۲۵۰ - شیعه - فارسی بلوچی.
آب از رودخانه هیرمند - محصول غلات - شغل زراعت - کرباس بافی
راه مالرو.

ده محمدود - deh-mahmud - ده کوچکیست از دهستان
کوهبنان بخش راور شهرستان کرمان.

۸۷ ک شمال راور - کارراه فرعی کوهبنان به یزد - سکنه ۲ خانوار
ده مختار - deh-moxtâr - ده از بخش میان کنگی شهرستان
زابل.

۱ ک جنوب خاوری ده دوست محمد نزدیک مرزا فغانستان.
جلگه - گرم معتدل - سکنه ۲۲۱ - شیعه - سنی - فارسی بلوچی.
آب از رودخانه هیرمند - محصول غلات لبنیات - شغل زراعت
گله داری - راه مالرو.

ده مخآر - ده از بخش شیب آب شهرستان زابل

۱۴ ک شمال سکوه - کارشوسه زاهدان به زابل.

جلگه - گرم معتدل - سکنه ۱۴۶ - شیعه - فارسی بلوچی.

آب از رودخانه هیرمند - محصول غلات - شغل زراعت -
راه شوسه.

ده مراد - deh-morâd - ده از دهستان نارومی بخش شیب آب
شهرستان زابل.

۲۹ ک شمال خاوری سکوه - نزدیک مرزا فغانستان.

جلگه - گرم معتدل - سکنه ۶۳ - شیعه - سنی - فارسی بلوچی.

آب از رودخانه هیرمند - محصول غلات لبنیات - شغل زراعت گله داری
راه مالرو.

ده مراد - ده کوچکیست از دهستان دلفارد بخش ساردویی
شهرستان جیرفت.

۵۶ ک جنوب خاوری ساردویی - ۱۴ ک خاور راه مالروساردویی
جیرفت - سکنه ۴ نفر.

ده مراد علی - deh-morâd-ali - ده از بخش میان کنگی
شهرستان زابل.

۲۴ ک شمال باختری ده دوست محمد - ۲ ک باختر ده دوست محمد
به کخا.

جلگه - گرم معتدل - سکنه ۱۰۰ - شیعه - سنی - فارسی بلوچی.

آب از رودخانه هیرمند - محصول غلات - شغل زراعت - راه مالرو

ده مراد علی شاندرول - deh-morâd-ali-cândul - ده از
بخش میان کنگی شهرستان زابل.

۱۰ ک شمال باختری ده دوست محمد - ۷ ک شمال راه مالرو
ده دوست محمد به زابل.

ده محمد دادی - deh-mohammad-dâdi - ده از
بخش پشت آب شهرستان زابل.

۱۲ ک جنوب خاوری: نجار - ۵ ک شمال راه فرعی بندزهک به زابل
جلگه - گرم معتدل - سکنه ۱۵۲ - شیعه - فارسی بلوچی

آب از رودخانه هیرمند - محصول غلات لبنیات - شغل زراعت گله
داری - گلیم کرباس بافی - راه فرعی.

ده محمد شاه - deh-mohammad-câh - ده کوچکی
است از دهستان درختگان بخش مرکزی شهرستان کرمان.

۳۴ ک شمال خاوری کرمان - ۸ ک خاور راه مال رو شهداد -
کرمان - سکنه ۱۵ نفر.

ده محمد شاه گرم - deh-mohammad-câh-karam - ده
کوچکی است از دهستان نارومی بخش شیب آب شهرستان زابل

۲۸ ک شمال خاوری سکوه - نزدیک مرزا فغانستان -

سکنه ۴۵ نفر.

ده محمد صفر - deh-mohammad-safar - ده از بخش
شیب آب شهرستان زابل.

۲۶ ک شمال باختری سکوه - ۱۲ ک باختر شوسه زاهدان به زابل.
جلگه - گرم معتدل - سکنه ۷۸۰ - شیعه - فارسی بلوچی.

آب از رودخانه هیرمند - محصول غلات پنبه لبنیات - شغل زراعت
گله داری - راه مالرو.

ده محمد تنظیم - deh-mohammad-azim - ده از بخش
شیب آب شهرستان زابل.

۱۸ ک شمال باختری سکوه - ۱۴ ک شوسه زاهدان به زابل.

جلگه - گرم معتدل - سکنه ۲۸۴ - شیعه - سنی - فارسی بلوچی.

آب از رودخانه هیرمند - محصول غلات لبنیات - شغل زراعت گله
داری - راه مالرو.

ده محمد علی - deh-mohammad-ali - ده کوچکیست از
دهستان لادیز بخش میرجاوه شهرستان زاهدان.

۲۴ ک جنوب باختری میرجاوه - ۱ ک شمال راه فرعی میرجاوه به خاش
سکنه ۴۵ نفر.

ده محمد قاسم - deh-mohammad-qâsem - ده از بخش
میان کنگی شهرستان زابل.

۱۴ ک جنوب باختری ده دوست محمد - نزدیک مرزا فغانستان.

جلگه - گرم معتدل - سکنه ۲۰۰ - شیعه - سنی - فارسی بلوچی.

آب از رودخانه هیرمند - محصول غلات لبنیات صیفی - شغل زراعت
گله داری - گلیم کرباس بافی - راه مالرو.

ده محمد گل - deh-mohammad-gol - ده از بخش پشت آب
شهرستان زابل.

آب از رودخانه هیرمند - محصول غلات لبنیات - شغل زراعت گله داری
راه مالرو.

ده مومی - *deh-moammâ* - ده کوچکی است از دهستان
دشت خاک بخش زرنند شهرستان کرمان .

۴۲ ک شمال زرنند - ۱۸ ک خاور فرعی زرنند - راورد .
سکنه یک خانوار .

ده مان - *deh-moqân* - ده کوچکی است از دهستان احدی بخش
سعادت آباد شهرستان بندرعباس .

۱۱۴ ک خاور حاجی آباد - سر راه مالرو میناب - بافت .
سکنه ۳۰ نفر .

ده مقصود - *deh-maqsud* - ده کوچکی است از دهستان
حرجند بخش مرکزی شهرستان کرمان .

۶۰ شمال خاوری کرمان - ۶ ک خاور راه فرعی راورد - کرمان
سکنه ۴۰ نفر .

ده مقصود - ده کوچکی است از دهستان دلفار د بخش ساردویه
شهرستان جیرفت .

۸۰ ک جنوب خاوری ساردویه - سر راه مالرو جیرفت - ساردویه
سکنه ۱۷ نفر .

ده مکان - *deh-makân* - ده از دهستان بم پشت بخش مرکزی
شهرستان سراوان .

۸۳ ک جنوب خاوری سراوان - هودیک مرزپاکستان .

کوهستانی - گرمسیر مالاریائی - سکنه ۶۰ - سنی - بلوچی .

آب از چشمه - محصول غلات خرما لبنیات - شغل زراعت گله داری
راه مالرو - ساکنین از طایفه زند هستند .

ده ملا - *deh-mollâ* - ده از دهستان درختگان بخش مرکزی
شهرستان کرمان .

۳۰ ک شمال خاوری کرمان - ۱۵ ک خاور راه مالرو شهیداد کرمان
کوهستانی - سردسیر - سکنه ۵۸ - شیعه - فارسی .

آب از قنات - محصول غلات حبوبات تریاک - شغل زراعت گله داری
راه مالرو .

ده ملا - ده کوچکیست از دهستان کوهستان بخش راورد شهرستان
کرمان .

۹۴ ک شمال باختری راورد - ۱۵ ک شمال راه فرعی کوهستان به یزد
سکنه ۲۰ نفر .

ده ملا حسین - *deh-mollâ-hoseyn* - ده کوچکی است از
دهستان کوهستان بخش راورد شهرستان کرمان .

۹۰ ک شمال باختری راورد - ۱ ک راه فرعی راورد به یزد .
سکنه ۴ خانوار .

ده ملا حسین واصلان - *deh-mollâ-hoseyn-vâselân*
ده از دهستان شهرکی بخش شیب آب شهرستان زابل .

جلگه - گرم معتدل - سکنه ۱۰۰ - شیعه سنی - فارسی بلوچی .
آب از رودخانه هیرمند - محصول غلات - شغل زراعت -
راه مالرو .

ده مرتضی - *deh-mortezâ* - ده کوچکی است از دهستان
ده تازیان بخش میز - شهرستان سیرجان .

۷۸ ک خاور مشیز - ۶ ک خاور چهارطاق - سکنه ۱۴ نفر .

ده مرد - *deh-morde* - ده از بخش میان کنگی شهرستان
زابل .

۲۰ ک شمال باختری ده دوست محمد - نزدیک مرزا فغانستان .

جلگه - گرم معتدل - سکنه ۶۲۶ - شیعه - فارسی بلوچی .

آب از رودخانه هیرمند - محصول غلات لبنیات پنبه - شغل زراعت
گله داری - قالیچه گلیم کرباس بافی - راه مالرو .

ده مرد - (بنکان) ده مرکز دهستان ارزویه بخش بافت شهرستان سیرجان .
۷۲ ک جنوب بافت - سر راه فرعی دولت آباد - بافت .

جلگه - معتدل - سکنه ۳۶۶ - شیعه - فارسی .

آب از قنات - محصول غلات - شغل زراعت - راه فرعی .
دبستان - تلفن - پاسگاه نگهبانی دارد مزرعه جوغان ورزان
جزء این ده است ساکنین از طایفه جرجانی هستند .

ده مرغی - *deh-morqi* - ده از دهستان قهستان بخش مرکزی
شهرستان سیرجان .

۲۸ ک شمال خاوری سعید آباد - سر راه مالرو قنات نو - ده سراج .
جلگه - سردسیر - سکنه ۸۰ - فارسی - شیعه .

آب از قنات - محصول غلات پنبه - شغل زراعت - راه مالرو .

ده سا فرسیاهک - *deh-mosâfer-siyâhak* - ده از بخش
میان کنگی شهرستان زابل .

۸ ک جنوب باختری ده دوست محمد - نزدیک به مرزا فغانستان .

جلگه - گرم معتدل - سکنه ۱۳۰ - شیعه سنی - فارسی بلوچی .

آب از رودخانه هیرمند - محصول غلات لبنیات - شغل زراعت گله
داری - کرباس بافی - راه مالرو .

ده مسعود آباد - *deh-mas'ud âhâd* - ده از دهستان حرجند
بخش مرکزی شهرستان کرمان .

۶۰ ک شمال کرمان - سر راه فرعی راورد - چترود .

کوهستانی - سردسیر - سکنه ۵۰ - شیعه - فارسی .

آب از قنات - محصول غلات حبوبات - شغل زراعت - صنایع دستی قالی
بافی با قشه - راه مالرو .

ده مشهدی محمد - *deh-machadi-mohammad* -
از بخش میان کنگی شهرستان زابل .

۱۲ ک جنوب ده دوست محمد - نزدیک مرزا فغانستان .

جلگه - گرم معتدل - سکنه ۱۵۰ - شیعه سنی - فارسی بلوچی .

۱۱ك شمال باختری ده دوست محمد - نزدیک مرز افغانستان .
چلگه - گرم معتدل - سکنه ۱۹۰ - شیعه سنی - فارسی بلوچی .
آب از رودخانه هیرمند - محصول غلات لبنیات - شغل زراعت گله
داری - راه مالرو .

ده ملا محمد - **deh-mollâ-morâd** - ده از بخش میان کنگی
شهرستان زابل .

۱۶ك جنوب باختری ده دوست محمد - ۱ك جنوب راه مالرو
ده دوست محمد به زابل .

چلگه - گرم معتدل - سکنه ۱۰۰ - شیعه سنی - فارسی بلوچی .
آب از رودخانه هیرمند - محصول غلات لبنیات - شغل زراعت -
گله داری - راه مالرو .

ده ملاحان - **deh-mollâhân** - ده کوچکی است از دهستان
امجز بخش جبال بارز شهرستان جیرفت .

۵۰ك جنوب خاوری مسکون - ۷ك جنوب راه مالرو کروک - مسکون
سکنه ۴ نفر .

ده ملک - **deh-malek** - ده از دهستان کوهبان بخش راور
شهرستان کرمان .

۵۶ك شمال باختری راور - ۲ك باختر راه فرعی کوهبان بکرمان
کوهستانی - سردسیر - سکنه ۶۰۰ - شیعه - فارسی .

آب از قنات - محصول غلات تریاک پسته - شغل زراعت - راه فرعی
ده ملک - ده از بخش راین شهرستان بم .

۶ك شمال راین - ۵ك شمال راه فرعی راین به نیید .

چلگه - سردسیر - سکنه ۱۵۰ - شیعه - فارسی .
آب از قنات - محصول غلات لبنیات - شغل زراعت گله داری
راه فرعی .

ده ملک - ده کوچکی است از دهستان جوشان بخش شهداد شهرستان
کرمان .

۱۰۲ك جنوب شهداد - ۲ك راه فرعی گوک - کرمان - سکنه ۳۰ نفر
ده منصور - **deh-mansur** - ده کوچکی است از دهستان

گاواکان بخش جبال بارز شهرستان جیرفت .
۶۹ك جنوب خاوری مسکون - ۲۰ك جنوب راه مالرو مسکون -
کروک - سکنه ۴ نفر .

ده موروییه - **deh-muruiyye** - ده کوچکی است از بخش
راور شهرستان کرمان .

۵ك شمال خاوری راور - ۶ك خاور راه فرعی راور بکرمان .
سکنه ۳۰ نفر .

ده موسی - **deh-musâ** - ده کوچکی است از دهستان
دشت خاک بخش زرند شهرستان کرمان .

۱۸ك شمال خاوری زرند - ۱۰ك خاور راه فرعی زرند - راور
سکنه یک خانوار .

۲۵ك شمال خاوری سکووه - ۲ك جنوب راه فرعی زابل به بندر هک
چلگه - گرم معتدل - سکنه ۸۹ - شیعه سنی - فارسی بلوچی .
آب از رودخانه هیرمند - محصول غلات لبنیات - شغل زراعت گله داری
راه مالرو .

ده ملا دادی - **deh-mollâ-dâdi** - ده از بخش میان
کنگی شهرستان زابل .

۲۲ك شمال غربی ده دوست محمد - نزدیک مرز افغانستان
چلگه - گرم معتدل - سکنه ۴۰۰ - شیعه - فارسی بلوچی .

آب از رودخانه هیرمند - محصول غلات - شغل زراعت گلیم بافی
راه مالرو .

ده ملا رشید - **deh-mollâ-racid** - ده از دهستان نارویی
بخش شیب آب شهرستان زابل .

۳۱ك شمال خاوری سکووه - ۱ك جنوب راه فرعی زابل به بندر هک
چلگه - گرم معتدل - سکنه ۷۲ - شیعه سنی - فارسی بلوچی .

آب از رودخانه هیرمند - محصول غلات - شغل زراعت - راه مالرو .
ده ملا شریف - **deh-mollâ-carif** - ده کوچکی است از

دهستان نارویی بخش شیب آب شهرستان زابل .
۲۲ك شمال خاوری - سکووه نزدیک مرز افغانستان .

سکنه ۲۵ نفر .
ده ملا عبدالله - **deh-mollâ-abdollah** - ده از بخش میان
کنگی شهرستان زابل .

۱۱ك باختر ده دوست محمد - نزدیک مرز افغانستان
چلگه - گرم معتدل - سکنه ۲۸۷ - شیعه - فارسی بلوچی .

آب از رودخانه هیرمند - محصول غلات بنه - شغل زراعت - راه مالرو
ساکنین از طایفه سارانی هستند .

ده ملا علی - **deh-mollâ-ali** - ده از بخش شیب آب
شهرستان زابل .

۱۵ك شمال باختری سکووه - ۶ك باختر شوسه زاهدان به زابل -
چلگه - گرم معتدل - سکنه ۴۲۰ - شیعه - فارسی بلوچی .

آب از رودخانه هیرمند - محصول غلات لبنیات - شغل زراعت گله
داری - راه مالرو .

ده ملا کریم داد - **deh-mollâ-karim-dâd** - ده از بخش
میان کنگی شهرستان زابل .

۶ك جنوب باختری ده دوست محمد - ۱ك جنوب راه مالرو ده
دوست محمد به زابل .

چلگه - گرم معتدل - سکنه ۱۵۰ - شیعه سنی - فارسی بلوچی .
آب از رودخانه هیرمند - محصول غلات لبنیات - شغل زراعت

گله داری - راه مالرو .
ده ملا جان - **deh-mollâ-gol-jân** - ده از بخش میان کنگی
شهرستان زابل .

- ۱۸ ک شمال سکوهه - ۱۶ خاور شوسه زاهدان بزابل .
 جلگه - گرم معتدل - سکنه ۷۸۰ - شیمه سنی - فارسی بلوچی .
 آب از رودخانه هیرمند - محصول غلات لبنیات پنبه - شغل زراعت
 گلهداری - راه فرعی .
- دہ میرزا - deh-mirzâ** - دہ از بخش راین شهرستان بم .
 ۳ ک خاور راین - کنار راه فرعی راین به نیید .
 جلگه - سردسیر - سکنه ۳۰۰ - شیمه - فارسی .
 آب از قنات - محصول غلات لبنیات پنبه - شغل زراعت گلهداری
 راه فرعی .
- دہ میرزار خشانہ - deh-mirzâ-raxcâni** - دہ کوچکی
 است از بخش میان کنگی شهرستان زابل .
 ۵ ک جنوب باختری دہ دوست محمد - کنار راه مالرو دہ دوست محمد
 به زابل - سکنه ۵۰ نفر .
- دہ میرزا گل محمد - deh-mirzâ-gol-mohammad**
 دہ از بخش میان کنگی شهرستان زابل .
 ۷ ک باختری دہ دوست محمد - ۳ ک جنوب راه مالرو دہ دوست محمد
 به زابل .
- جلگه - گرم معتدل - سکنه ۳۰۰ - شیمه سنی - فارسی بلوچی .
 آب از رودخانه هیرمند - محصول غلات لبنیات - شغل زراعت گلهداری
 راه مالرو .
- دہ میرزا محمد - deh-mirzâ-mohammad** - دہ از
 بخش میان کنگی شهرستان زابل
 ۱۵ ک جنوب باختری دہ دوست محمد - ۳ ک جنوب راه مال رو
 دہ دوست محمد بزابل .
- جلگه - گرم معتدل - سکنه ۲۲۱ - شیمه - فارسی بلوچی .
 آب از رودخانه هیرمند - محصول غلات لبنیات - شغل زراعت گلهداری
 راه مالرو
- دہ میر شعیب - deh-mir-coeyb** - دہ کوچکیست از دہستان
 کوهستان بخش راور شهرستان کرمان .
 ۵۷ ک باختر راور - کنار راه فرعی راور بکرمان - سکنه ۲۰ نفر .
- دہ میر شیر - deh-mir-cir** - دہ کوچکیست از دہستان ریگان
 بخش فہرج شهرستان بم .
 ۴۲ ک جنوب خاوری فہرج - ۲۵ ک شمال فرعی بم بغاش .
 سکنه ۱۵ نفر .
- دہ میر صالح - deh-mir-sâleh** - دہ کوچکیست از بخش راور
 شهرستان کرمان .
 ۸ ک خاور راور - ۹ ک خاور راه فرعی کرمان به راور .
 سکنه ۲ خانوار .
- دہ میلان - deh-milân** - دہ از دہستان حنکن بخش زرنند شهرستان
 کرمان .

- دہ مہیم خان - deh-mahim-xân** - دہ از بخش
 پشت آب شهرستان زابل .
 ۱۵ ک شمال باختری بزجار - ۷ ک جادہ جلال آباد بزابل .
 جلگه - گرم معتدل - سکنه ۱۹۹ - شیمه - فارسی بلوچی .
 آب از رودخانه هیرمند - محصول غلات - شغل زراعت - گلیم کرباس
 بافی - راه مالرو .
- دہ میان - deh-miyân** - (کهن میان) دہ کوچکی است از
 دہستان بلورد بخش مرکزی شهرستان سیرجان .
 ۷۵ ک خاور سیدآباد - سر راه مالرو سوخته چال - تکیہ
 سکنه ۴۴ نفر
 مزارع قره چقہ - قنات تیر جزء این دہ است .
 ساکنین از طایفہ بچاقچی ہستند .
- دہ میان - دہ کوچکیست از دہستان کوهستان بخش راور
 شهرستان کرمان .**
 ۸۷ ک شمال باختری راور - ۱ ک راه فرعی راور به یزد .
 سکنه ۱۵ نفر .
- دہ میان - دہ کوچکیست از بخش راور شهرستان کرمان .**
 ۹ ک خاور راور - ۱۰ ک خاور راه فرعی کرمان بر اور .
 سکنه ۲ خانوار .
- دہ میر - deh-mir** - دہ از بخش شیب آب شهرستان زابل .
 ۱۲ ک شمال باختری سکوهه - کنار شوسه زاهدان بزابل .
 جلگه - گرم معتدل - سکنه ۲۵۸ - شیمه - فارسی بلوچی .
 آب از رودخانه هیرمند - محصول غلات لبنیات - شغل زراعت
 گلهداری - راه شوسه .
- دہ میر - دہ از دہستان حومه بخش خاش شهرستان زاهدان .**
 ۳ ک جنوب خاش - ۱ ک باختر شوسه سراوان بغاش .
 جلگه - گرمسیر - سکنه ۲۰۰ - شیمه سنی - فارسی بلوچی .
 آب از قنات - محصول غلات لبنیات پنبه - شغل زراعت گلهداری
 راه فرعی .
- دہ میر - دہ از دہستان نمداد بخش کهنوج شهرستان جیرفت .**
 ۱۲۰ ک شمال خاوری کهنوج - سر راه مالرو کهنوج - ریگان .
 جلگه - گرمسیر - سکنه ۲۰۰ - شیمه - فارسی .
 آب از قنات - محصول غلات خرما - شغل زراعت - راه مالرو .
 ساکنین از طایفہ نمدادی ہستند .
- دہ میر بالا - deh-mir-bâlâ** - دہ کوچکیست از دہستان
 کوهستان بخش راور شهرستان کرمان .
 ۵۷ ک باختر راور - ۳ ک باختر راه فرعی کوهستان بکرمان .
 سکنه ۴۰ نفر .
- دہ میر بیگ - deh-mir-beyg** - دہ از بخش شیب آب
 شهرستان زابل .

- ده نو - deh-now** - ده از بخش پشت آب شهرستان زابل .
 ۱۲ ک جنوب بنجار - ۴ ک شوسه زابل ، زاهدان .
 جلگه - گرم معتدل - سکنه ۹۶۸ - شیعه - فارسی بلوچی .
 آب از رودخانه هیرمند - غلات لبنیات - شغل زراعت گله داری -
 کزباس گلیم بافی - راه فرعی .
- ده نو** - ده از دهستان قهستان بخش مرکزی شهرستان سیرجان
 ۲۵ ک شمال خاوری سعیدآباد - ۳ ک شمال باختری کرمان -
 سیرجان - جلگه - سردسیر - سکنه ۵۰۰ - شیعه - فارسی .
 آب از قنات - محصول غلات حبوبات - شغل زراعت - راه مال رو .
- ده نو** - ده از دهستان شیل بخش مرکزی شهرستان بندرعباس -
 ۳۵ ک شمال خاوری بندرعباس - ۲ ک شان راه فرعی بندرعباس -
 میناب - جلگه - گرمسیر - سکنه ۳۸۶ - شیعه - فارسی .
 آب از رودخانه - محصول خرما غلات - شغل زراعت
 راه مالرو .
- ده نو** - ده از دهستان حومه بخش مشیز شهرستان سیرجان .
 ۶ ک جنوب باختری مشیز - سرراه مالرو نگار - مشیز .
 جلگه - سردسیر - سکنه ۳۰۰ - شیعه - فارسی .
 آب از قنات - محصول غلات حبوبات - شغل زراعت - راه مالرو
- ده نو** - ده از بخش شهداد شهرستان کرمان .
 ۱۱ ک شمال خاوری شهداد - سرراه مالرو شهداد - خراسان .
 جلگه - گرمسیر - سکنه ۱۰۰ - شیعه - فارسی .
 آب از قنات - محصول غلات خرما مرکبات - شغل زراعت
 راه مالرو .
- ده نو** - ده از دهستان کوه پنج بخش مرکزی شهرستان سیرجان
 ۸۷ ک شمال خاوری سعیدآباد - سرراه مالرو دستگرد - سفته .
 جلگه - سردسیر - سکنه ۹۷ - شیعه - فارسی .
 آب از قنات - محصول غلات حبوبات - شغل زراعت - راه مالرو .
- ده نو** - ده از دهستان حومه بخش مشیز شهرستان سیرجان .
 ۱ ک جنوب مشیز - سرراه شوسه - کرمان - مشیز .
 جلگه - سردسیر - سکنه ۹۰ - شیعه - فارسی .
 آب از قنات - محصول غلات حبوبات - شغل زراعت - راه مالرو .
- ده و** - ده از دهستان حومه بخش مشیز شهرستان سیرجان .
 ۳۷ ک جنوب مشیز - سرراه تنگو - مشیز .
 کوهستانی - سردسیر - سکنه ۸۷ - شیعه - فارسی .
 آب از چشمه - محصول غلات حبوبات - شغل زراعت - راه مالرو .
- ده نو** - ده از دهستان سربنان بخش زرنده شهرستان کرمان .
 ۳۶ ک شمال خاوری زرنده - ۴ ک باختر راه مالرو خانوک - راورد
 کوهستانی - سردسیر - سکنه ۸۰ - شیعه - فارسی .
 آب از قنات - محصول غلات حبوبات - شغل زراعت - راه مالرو .

- ۶۷ ک شمال خاوری زرنده - ۴ ک باختر راه مالرو چترود - راورد .
 کوهستانی - سردسیر - سکنه ۱۰۵ - شیعه - فارسی .
 آب از چشمه - محصول غلات - حبوبات تریاک - شغل زراعت
 راه مالرو .
- ده نایب جهانگو - deh-nâyeb-jahângu** - ده از
 بخش میان کنگی شهرستان زابل .
 ۸ ک جنوب خاوری ده دوست محمد - نزدیک مرز افغانستان .
 جلگه - گرم معتدل - سکنه ۱۵۰ - شیعه سنی - فارسی بلوچی .
 آب از رودخانه هیرمند - محصول غلات صیفی لبنیات - شغل زراعت
 گله داری - راه مالرو - ساکنین از طایفه نارومی هستند .
- ده نائی - deh-nâi** - ده از دهستان بزنجان بخش بافت
 شهرستان سیرجان .
 ۱۸ ک شمال خاوری بافت - سرراه مالرو رابر - گیسکان .
 کوهستانی - سردسیر - سکنه ۶۰ - شیعه - فارسی .
 آب از قنات و چشمه - محصول غلات حبوبات تریاک - شغل زراعت
 راه مالرو .
- دهن آباد - dahan-âbâd** - ده از دهستان حومه غربی
 شهرستان رفسنجان .
 ۲۱ ک شمال باختری رفسنجان - ۱۱ ک شمال شوسه رفسنجان
 به یزد .
 جلگه - سردسیر - سکنه ۸۰ - شیعه - فارسی .
 آب از قنات - محصول غلات پنبه پسته - شغل زراعت - راه فرعی
- دهن در - dahan-dar** - ده کوچکی است از دهستان
 انگهران بخش کهنوج شهرستان جیرفت .
 ۲۴۵ ک جنوب کهنوج - ۸ ک خاور راه مالرو انگهران - جاسک
 سکنه ۴۰ نفر .
- ده ندری - deh-nadri** - ده از دهستان قلعه عسکر بخش
 مشیز شهرستان سیرجان .
 ۴۸ ک جنوب خاوری مشیز - سرراه فرعی بافت - مشیز .
 کوهستانی - سردسیر - سکنه ۸۰ - شیعه - فارسی .
 آب از قنات - محصول غلات حبوبات شغل زراعت مال داری -
 راه فرعی .
- ده نظام - deh-nezâm** - ده کوچکی است از دهستان اسفندقه
 بخش ساردوئیه شهرستان جیرفت .
 ۱۱۸ ک جنوب ساردوئیه - ۱ ک جنوب راه فرعی جیرفت -
 بافت - سکنه ۶ نفر .
- دهن گت - dahan-goft** - ده کوچکی است از دهستان
 انگهران بخش کهنوج شهرستان جیرفت .
 ۲۴۰ ک جنوب کهنوج - ۴ ک باختر راه مالرو انگهران - جاسک
 سکنه ۲۰ نفر .

ده نو - ده کوچکی است از دهستان درآگاه بخش سعادت آباد
سیرجان .

۴۰ ک جنوب خاوری سعید آباد - ۵ ک جنوب راه فرعی بافت -
سیرجان - سکنه ۱۸ نفر - مزرعه مهدی آباد جزء این ده است

ده نو - ده کوچکی است از دهستان بهرآسمان بخش ساردویه
شهرستان جیرفت .

۴۲ ک جنوب باختری ساردویه - ۷ ک باخترراه مالرو جیرفت -
ساردویه - سکنه ۱۷ نفر - ساکنین از طایفه کوهستانی هستند .

ده نو - ده کوچکی است از دهستان بزنجان بخش بافت شهرستان
سیرجان .

۱۸ ک شمال خاوری بافت - ۳ ک شمال راه مالرو رابر -
دشت آب - سکنه ۱۵ نفر .

ده نو - ده کوچکی است از دهستان مسکون بخش جبال بارز
شهرستان جیرفت .

۱۲ ک شمال مسکون - کنارراه شوسه بم - سبزواران - سکنه ۹ نفر .
دهنو - ده کوچکی است از دهستان بلورد بخش مرکزی شهرستان
سیرجان .

۵۳ ک جنوب خاوری سعید آباد - ۱ ک جنوب راه فرعی بافت -
سیرجان - سکنه ۸ نفر - مزارع اهره سفلی - اهره علیا جزء این
ده است .

دهنو - ده کوچکی است از بخش راور شهرستان کرمان .
۳ ک جنوب خاوری راور - ۲ ک خاور راه فرعی کرمان برآور
سکنه ۲ خانوار .

دهنو - ده کوچکی است از دهستان حومه باختری شهرستان رفسنجان
۳۹ ک جنوب رفسنجان - ۳۲ ک جنوب شوسه رفسنجان - یزد -
سکنه ۲ خانوار .

دهنو - ده کوچکی است از دهستان سربنان بخش زرنده شهرستان
کرمان .

۳۶ ک شمال خاوری زرنده - ۶ ک خاورراه مال روزرنده - راور
سکنه ۵ نفر .

دهنو - ده کوچکی است از دهستان خنامان شهرستان
رفسنجان .

۵۷ ک خاور رفسنجان - ۱۵ ک شمال شوسه رفسنجان کرمان
کوهستانی - سردسیر - سکنه ۷۷ - شیعه - فارسی .

آب از قنات - محصول غلات لبنیات - شغل زراعت گله داری
راه فرعی .

دهنو - ده کوچکی است از دهستان سیریز بخش زرنده شهرستان کرمان
۳۰ ک باختر زرنده - ۵ ک باختر راه زرنده - رفسنجان -
چلگه معتدل - سکنه ۷۵ - شیعه - فارسی .

۳۸ ک شمال زرنده - ۵ ک راه فرعی چترود - خانوک سکنه ۲۰ نفر .
دهنو - ده کوچکی است از دهستان مرغک بخش راین شهرستان بم .

۶۳ ک جنوب خاوری راین - ۶ ک شوسه بم بجیرفت سکنه ۲۰ نفر .

دهنو - ده کوچکی است از دهستان درآگاه بخش سعادت آباد
دهستان بندر عباس .

۳۰ ک باختر حاجی آباد - سرراه مالرو حاجی آباد - درآگاه -
سکنه ۴۷ نفر .

دهنو - ده از دهستان کوه پنج بخش مرکزی شهرستان سیرجان .
۸۵ ک شمال خاوری سعید آباد - ۶ ک شمال راه شوسه کرمان -
سیرجان .

کوهستانی - سردسیر - سکنه ۶۵ - شیعه - فارسی ترکی .
آب از قنات - محصول غلات حبوبات - شغل زراعت - راه مالرو .

ساکنین از طایفه بدومی هستند .

دهنو - ده از دهستان ده سرد بخش بافت شهرستان سیرجان .
۸۰ ک جنوب بافت - سرراه مالرو بافت دولت آباد .

کوهستانی - معتدل - سکنه ۶۰ - شیعه - فارسی .
آب از قنات - محصول غلات حبوبات - شغل زراعت - راه مالرو

دهنو - ده کوچکی است از دهستان فوج بخش بیور شهرستان
ایران شهر .

۱۴۰ ک جنوب باختری بیور - کنار راه مالرو فوج بهر مشک
سکنه ۴۵ نفر .

دهنو - ده از دهستان گروه بخش ساردویه شهرستان جیرفت .
۳۰ ک خاور ساردویه - ۵ ک خاور راه مال روساردویه - راین
کوهستانی - سردسیر - سکنه ۴۰ - شیعه - فارسی .

شغل زراعت گله داری - راه مالرو - ساکنین از طایفه مهنی هستند
دهنو - ده از دهستان سبلویه بخش زرنده شهرستان کرمان .

۶۴ ک جنوب باختری زرنده - سرراه مال روبافق - زرنده -
چلگه معتدل - سکنه ۱۳۲ - شیعه - فارسی .

آب از قنات - محصول غلات حبوبات تریاک - شغل زراعت - راه مالرو .

دهنو - ده کوچکی است از دهستان اردویه بخش بافت
شهرستان سیرجان .

۱۲۰ ک جنوب باختری بافت - سرراه فرعی ده شیخ - دولت آباد
سکنه ۳۰ نفر .

دهنو - ده کوچکی است از دهستان مسکون بخش جبال بارز
شهرستان جیرفت .

۳۴ ک جنوب خاوری مسکون - سر راه مال رومسکون - کروک
سکنه ۳۰ نفر - مزارع جوزویه و پشته جزء این ده است .

دهنو - ده کوچکی است از دهستان سربنان بخش زرنده شهرستان
کرمان .

۳۸ ک شمال زرنده - ۵ ک راه فرعی چترود - خانوک سکنه ۲۰ نفر .
دهنو - ده کوچکی است از دهستان مرغک بخش راین شهرستان بم .

۶۳ ک جنوب خاوری راین - ۶ ک شوسه بم بجیرفت سکنه ۲۰ نفر .

آب از قنات - محصول غلات حبوبات - تریاک - شغل زراعت -
راه مال رو .

دهنو حاجی بی بی - *deh-now-hâji-bibi* - ده از
دهستان سبزواران بخش مرکزی شهرستان جیرفت .

۳۱ ک جنوب خاوری سبزواران - کنار رود خانه هلیل - جلگه -
گرمسیر مالاریائی - سکنه ۱۹۸ - شیعه - فارسی .

آب از قنات - محصول غلات برنج - شغل زراعت - راه مالرو .
دهنو خا - بتلی - *deh-now-hoseyn-qoli* - ده کوچکی

است از دهستان برج اکرم بخش فهرج شهرستان بم .
۵ ک جنوب باختری فهرج - ۴ ک جنوب شوسه بم براهدان - سکنه
۱۰ نفر .

دهنو خنجر خان - *deh-now-xanjar-xân* - (ده نو
حسیخان) ده کوچکی است از دهستان سبزواران بخش مرکزی
شهرستان جیرفت .

۳۵ ک جنوب خاوری سبزواران - ۳ ک خاور راه فرعی - سبزواران
کهنوج - سکنه ۲۵ نفر .

دهنو خواجه - *deh-now-xâje* - ده کوچکی از دهستان
کوهبنان بخش راور شهرستان کرمان .

۵۶ ک شمال باختری راور - ۲ ک شمال راه فرعی راور بکرمان
سکنه ۱۵ نفر .

دهنو نور الله - *deh-now-nurollâh* - ده از بخش میان
کنگی شهرستان زابل .

۳ ک جنوب ده دوست محمد - نزدیک مرز افغانستان -
جلگه - گرم معتدل - سکنه ۱۱۹ - شیعه سنی - بلوچی فارسی
آب از رودخانه هیرمند - محصول غلات - شغل زراعت - راه مالرو
ساکنین از طایفه نارومی هستند .

ده نور محمد باغبان - *deh-nur-mohammad-bâqbân* -

ده از بخش میان کنگی شهرستان زابل .

۷ ک جنوب باختری ده دوست محمد - ۱ ک جنوب راه مالرو
ده دوست محمد زابل .

جلگه - گرم معتدل - سکنه ۱۰۰ - شیعه سنی - فارسی بلوچی .
آب از رودخانه هیرمند - محصول غلات صیفی - شغل زراعت - راه
مال رو .

ده نور محمد خان - *deh-nur-mohammad-xân* -

ده از بخش میان کنگی شهرستان زابل .

۷ ک شمال ده دوست محمد - نزدیک مرز افغانستان -

جلگه - گرم معتدل - سکنه ۵۹۸ - شیعه سنی - فارسی بلوچی .
آب از رودخانه هیرمند - محصول غلات لبنیات صیفی - شغل زراعت
کله داری - گلیم بافی - راه مالرو .

آب از قنات - محصول غلات حبوبات پسته - پنبه - شغل زراعت -
راه مالرو .

دهنو آیه - ده کوچکی است از دهستان حرجند بخش مرکزی
شهرستان کرمان .

۸۶ ک شمال کرمان - سر راه مال رو کرمان - راور -
سکنه ۱۵ نفر .

دهنو آیه - ده کوچکی است از دهستان کشکوه آیه شهرستان
رفسنجان .

۴۰ ک شمال باختری رفسنجان - ۷ ک خاوری شوسه رفسنجان به
یزد - سکنه ۳ خانوار .

دهنو آیه - ده کوچکی است از دهستان انار شهرستان رفسنجان .
۸۳ ک شمال باختری رفسنجان - ۴ ک شوسه رفسنجان یزد .
سکنه ۳ خانوار .

دهنو امامزاده - *deh-now-emâm-zâde* - ده کوچکی است
از دهستان کوهبنان بخش راور شهرستان کرمان .

۵۶ ک شمال باختری راور - کنار راه فرعی راور بکرمان - سکنه
۲ خانوار .

دهنو بالا - *deh-now-bâlâ* - ده کوچکی است از دهستان
زید آباد بخش مرکزی شهرستان سیرجان .

۲۶ ک شمال سعید آباد - سر راه مال رو حافظ آباد - حسن آباد
سکنه ۲۶ نفر .

دهنو بهزادی - *deh-now-behzâdi* - ده از دهستان
برج اکرم بخش فهرج شهرستان بم .

۱۹ ک جنوب فهرج - کنار راه فرعی بم بریگان - جلگه گرمسیر
مالاریائی - سکنه ۱۸۰ - شیعه - فارسی - آب از قنات - محصول
غلات خرما مرکبات حنا - شغل زراعت - راه فرعی .

دهنوی بی فاطمه - *deh-now-bibi-fâteme* - ده از
دهستان سبزواران بخش مرکزی شهرستان جیرفت .

۲۸ ک جنوب خاوری سبزواران - ۸ ک راه فرعی دو ساری
سبزواران - جلگه - گرمسیر مالاریائی - سکنه ۱۷۸ - شیعه فارسی
آب از قنات - محصول غلات - برنج - شغل زراعت - راه مالرو .

دهنو پرویز - *deh-now-parviz* - ده کوچکی است از
دهستان حرجند بخش مرکزی شهرستان کرمان .

۶۰ ک شمال کرمان - ۵ ک جنوب راه مال رو شهداد - راور
سکنه یک خانوار .

دهنو تیجک - *deh-now-tijak* - ده از دهستان حرجند
بخش مرکزی شهرستان کرمان .

۵۵ ک شمال کرمان - سر راه مال رو شهداد - راور .
کوهستانی - سردسیر - سکنه ۵۰ نفر - شیعه - فارسی

ده نور محمد صفر زایی**deh-nur-mohammad-safar-zâi**

ده از بخش میان کنگی شهرستان زابل .

۱۰ ک جنوب باختری ده دوست محمد - ۴ ک شمال راه مالرو ده دوست محمد به زابل .

جلگه - گرم معتدل - سکنه ۱۳۱ - سنی - بلوچی فارسی .

آب از رودخانه هیرمند - محصول غلات - شغل زراعت - راه مالرو

ده نور محمد یوسف

deh-nur-mohammad-yusef

ده از بخش میان کنگی شهرستان زابل .

۴ ک باختر ده دوست محمد - نزدیک مرزا فغانستان .

جلگه - گرم معتدل - سکنه ۲۴۷ - سنی - بلوچی .

آب از رودخانه هیرمند - محصول غلات صیفی لبنیات - شغل زراعت کله داری - گلیم بافی - راه مالرو .

ده نوروز

deh-now-ruz

ده از دهستان قلعه عسکر بخش مشیز شهرستان سیرجان .

۶۰ ک جنوب خاوری مشیز - سر راه فرعی مشیز - بافت .

کوهستانی - سردسیر - سکنه ۶۰ - شیعه - فارسی .

آب از قنات - محصول غلات حبوبات - شغل زراعت مال داری

راه فرعی - ساکنین از طایفه گودری هستند .

ده نوروز

ده از دهستان گور بخش ساردوئیه شهرستان جیرفت

۴۰ ک جنوب خاوری ساردوئیه - ۶ ک شمال راه مالرو ساردوئیه

دارزین - کوهستانی سردسیر - سکنه ۴۷ - شیعه - فارسی .

آب از قنات چشمه - محصول غلات حبوبات - شغل زراعت کله داری

راه مالرو - ساکنین از طایفه مهنی هستند .

دهنو شور

deh-now-cur

ده کوچکی است از دهستان

حرجند بخش مرکزی شهرستان کرمان .

۵۴ ک شمال کرمان - ۲ ک شمال راه مال روچترود - شهیداد

سکنه ۱۰ نفر .

دهنو شهسوار خان

deh-now-cahsavâr-xân

از دهستان سبزواران بخش مرکزی شهرستان جیرفت .

۲۰ ک جنوب خاوری سبزواران - کنار رودخانه هلیل -

جلگه - گرمسیر مالاریائی - سکنه ۱۴۸ - شیعه - فارسی .

آب از رودخانه هلیل - محصول غلات - شغل زراعت - راه مالرو

دهنو شیخ

deh-now-ceyx

ده کوچکی است از دهستان

کوهستان بخش راور شهرستان کرمان .

۵۵ ک شمال باختر راور - کنار راه فرعی راور بکوهستان

سکنه ۴ خانوار .

دهنو صالح آباد

deh-now-sâleh-âbâd

دهستان ریگان بخش فهرج شهرستان بم .

۳۰ ک جنوب خاوری فهرج - ۲ ک راه فرعی بم بریگان .

جلگه - گرمسیر مالاریائی - سکنه ۲۵۹ - شیعه - فارسی .

آب از قنات - محصول غلات برنج لبنیات - شغل زراعت

گلهداری - راه فرعی .

ده نوظاهر آباد

deh-now-tâher-âbâd

دهستان پشت رود بخش فهرج شهرستان بم .

۲۰ ک باختر فهرج - کنار شوسه بم به زاهدان .

جلگه - گرمسیر مالاریائی - سکنه ۷۰ - شیعه - فارسی .

آب از قنات - محصول غلات حنا خرما - شغل زراعت - راه فرعی .

ده نواعلی شهری

deh-now-ali-cahri

است از دهستان حرجند بخش مرکزی شهرستان کرمان .

۸۰ ک شمال کرمان - سر راه فرعی چترود - راور - سکنه ۳۰ نفر .

ده نو فهرج

deh-now-fahraj

دهستان پشت رود بخش فهرج شهرستان بم .

۲ ک شمال باختری فهرج - ۲ ک شوسه بم به زاهدان .

جلگه - گرمسیر مالاریائی - سکنه ۱۱۸ - شیعه - فارسی .

آب از قنات - محصول غلات خرما - شغل زراعت - راه فرعی .

دهنو قلعه کهنه

deh-now-qal'e-kohne

دهستان نارویی بخش شیب آب شهرستان زابل .

۱۴ ک شمال خاوری سکوه - ۱۶ ک خاور شوسه زاهدان بزابل .

جلگه - گرم معتدل - سکنه ۸۵ - شیعه سنی - فارسی بلوچی .

آب از رودخانه هیرمند - محصول غلات - شغل زراعت - راه مالرو

دهنو قلندر

deh-now-qalandar

از دهستان کوهستان بخش راور شهرستان کرمان .

۵۲ ک شمال باختری راور - ۵ ک شمال راه فرعی کوهستان براور

سکنه ۱۵ نفر .

دهنو ک

dehnuk

بخش خاش شهرستان زاهدان .

۵۶ ک جنوب باختری خاش - ۴ ک شمال شوسه خاش به ایرانشهر .

سکنه ۲۵ نفر .

دهنو کت موش

deh-now-kot-muc

سبزواران بخش مرکزی شهرستان جیرفت .

۷ ک جنوب خاوری سبزواران - ۲ ک راه فرعی سبزواران - سبزواران

جلگه - گرمسیر مالاریائی - سکنه ۹۲ - شیعه - فارسی .

آب از قنات و رودخانه شور - محصول غلات برنج - شغل زراعت .

راه مالرو .

دهنو کوهستان

deh-now-kuhestân

نداد بخش کهنوج شهرستان جیرفت .

۱۰۰ ک شمال خاوری کهنوج - سر راه مالرو کهنوج ریگان .

دامنه - گرمسیر - سکنه ۸۰ - شیعه - فارسی .

۸۸ ک شمال کرمان - ۲ ک باختر راه مالرو شهداد - راور .
سکنه ۱۴ نفر .

دهنه رابر - dahne-râbor - ده کوچکی است از دهستان
قلعه عسکر بخش مشیز شهرستان سیرجان . ۲ ک خاور راه مالرو
رابر - لاله زار - سکنه ۸ نفر .

دهنه زاردار - dahne-zâr-dâr - ده کوچکی است
از دهستان قلعه عسکر بخش مشیز شهرستان سیرجان .
۶۴ ک جنوب خاوری مشیز - سر راه مالرو رابر - لاله زار .
سکنه ۱۵ نفر .

دهنه شور - dahne-cur - ده از دهستان گلاشکرد بخش
کهنوج شهرستان جیرفت .

۵۰ ک باختر کهنوج - سر راه مالرو رودخانه - گلاشکرد .
کوهستانی - گرمسیر - سکنه ۳۰۰ - شیعه - فارسی .

آب از رودخانه - محصول خرما مر کبات غلات - شغل زراعت .
راه مالرو

دهنه غار - dahne-qâr - ده کوچکی است از بخش شهداد
شهرستان کرمان .

۳۰ ک شمال باختری شهداد - ۳۰ ک خاور راه مالرو شهداد - دهو
سکنه ۳۰ نفر .

دهنه فاشکوه - dahne-fâckuh - ده کوچکی است از
دهستان مسکون بخش جبال بارز شهرستان جیرفت .

۴۸ ک خاور مسکون - ۲۵ ک خاور شوسه بم - سبزواران
سکنه ۱۰ نفر .

مزارع رومین - انارومیه - گراگان جزء این ده است - ساکنین
از طایفه خواجه هستند .

دهنه کمرگان - dabne-kamar-kân - ده از دهستان امجز
بخش جبال بارز شهرستان جیرفت .

۷۰ ک جنوب خاوری مسکون - ۲۶ ک راه شوسه بم - سبزواران .
دامنه - گرمسیر - سکنه ۱۰۰ - شیعه - فارسی .

آب از چشمه - محصول غلات - حبوبات لبنیات - شغل زراعت
راه مالرو .

مزارع چک - کتریو - آب لولیان - کنار میش - آبدان جزء این ده است
ساکنین از طایفه امجزی هستند .

دهنه گورگ - dahne-gorg - ده کوچکی است از دهستان گوک
بخش شهداد شهرستان کرمان .

۱۰۵ ک جنوب شهداد - ۱ ک راه فرعی کرمان - گوک .
سکنه ۵ نفر .

دهنه میجان - dahne-mijân - ده از دهستان مسکون بخش
جبال بارز شهرستان جیرفت .

۵۰ ک جنوب خاوری مسکون - ۹ ک شمال راه فرعی نبر آباد - بم .
کوهستانی معتدل - سکنه ۸۰ - شیعه - فارسی .

آب از رودخانه وقتات - محصول خرما غلات - شغل زراعت .
راه مالرو .

ده نوگنکی - deh-now-gonbaki - ده از دهستان
گنکی بخش فهرج شهرستان بم .

۲۰ ک جنوب خاوری فهرج - ۵ ک جنوب راه فرعی بم به ریگان .
جلگه - گرمسیر مالاریائی - سکنه ۹۹ - شیعه - فارسی .

آب از وقتات - محصول غلات مرکبات خرما حنا - شغل زراعت .
راه فرعی .

دهنو گروک - deh-now-garuk - ده کوچکی است
از دهستان خرچند بخش مرکزی شهرستان کرمان .

۸۴ ک شمال کرمان - ۱۰ ک خاور راه فرعی کرمان - راور .
سکنه ۸ نفر .

دهنو ملامحمد تقی -

deh-now-mollâ mohammad-taqi

ده کوچکیست از دهستان حومه باختری شهرستان رفسنجان .

۵ ک شمال باختری رفسنجان - ۳ ک شمال شوسه رفسنجان به یزد .
سکنه ۴۰ نفر .

ده نومیلک - deh-now-milak - ده از بخش میان
کنگی شهرستان زابل .

۱۹ ک جنوب ده دوست محمد - نزدیک مرز افغانستان .
جلگه - گرم معتدل - سکنه ۳۰۰ - شیعه - فارسی بلوچی .

آب از رودخانه هیرمند - محصول غلات صیفی لبنیات - شغل زراعت
گله داری - راه مالرو .

دهنه - dahne - ده کوچکی است از دهستان منوجان بخش
کهنوج - شهرستان جیرفت .

۳۰ ک جنوب کهنوج - ۶ ک باختر راه فرعی کهنوج - میناب .
سکنه ۳۰ نفر .

دهنه - ده کوچکی است از دهستان دلفارد بخش ساردوئیه
شهرستان جیرفت .

۸۰ ک جنوب خاوری ساردوئیه - سر راه مالرو جیرفت - ساردوئیه
سکنه ۷ نفر .

دهنه بید - dahne-bid - ده از دهستان امجز بخش
جبال بارز شهرستان جیرفت .

۷۵ ک جنوب خاوری مسکون - ۱۰ ک شمال راه مالرو جیرفت - نرماشیر
کوهستانی - گرمسیر - سکنه ۲۵۰ - شیعه - فارسی .

آب از چشمه - محصول لبنیات حبوبات - شغل گله داری - راه مالرو .
مزارع مکان گراگان - کنار زاغان - لب گت - سرخون جزء این
ده است - ساکنین از طایفه امجزی هستند .

دهنه تنگل - dahne-tangal - ده کوچکی است از دهستان
خرچند بخش مرکزی شهرستان کرمان .

آب از چشمه - محصول غلات حبوبات میوجات لبنیات - شغل زراعت
گلهداری - صنایع دستی پارچه کرکی بافی - راه مالرو - مزارع ریگ
آباد - غیرت آباد جزء این ده است .

ده نیک محمد - deh-nik-mohammad - ده از بخش
میان کنگی شهرستان زابل .

۹ ک جنوب ده دوست محمد - نزدیک مرزا فغانستان .
جلگه - گرم معتدل - سکنه ۱۰۳ - سنی - بلوچی فارسی .
آب از رودخانه هیرمند - محصول غلات - شغل زراعت - راه مالرو .
دهو - dehu - نام یکی از دهستانهای هشت گانه بخش میناب شهرستان
بندرعباس و در جنوب میناب واقع است .
محدود است از شمال به دهستان بهمنی از خاور به دهستان حومه از جنوب
به دهستان سیریک از باختر بدریای عمان .
در ساحل دریا واقع هوای آن گرم مرطوب مالاریایی است .
آب از رودخانه میناب - محصول خرما - شغل سکنه زراعت صید ماهی
زبان مادری فارسی - مذهب شیعه است .

از ۲۱ آبادی بزرگ و کوچک تشکیل شده جمعیت آن ۱۳۲۶۵
نفر است .
مرکز دهستان قریه دهو قراء مهم آن کنار اسماعیل بندرک -
گلشواد - کولتق کاشی است .

دهو - ده مرکز دهستان بخش میناب شهرستان بندرعباس .
۱۵ ک جنوب باختری میناب - ۱ ک جنوب راه فرعی میناب .
جلگه - گرمسیر مالاریایی - سکنه ۱۶۰۰ - شیعه - فارسی .
آب از رودخانه - محصول خرما - مرکبات - شغل زراعت - راه مالرو
مزارع گشنو - لرديان جزء این ده است - دبستان دارد .
دهوئیه - dehuiyye - ده از دهستان حومه باختری شهرستان
رفسنجان .
۲۰ ک جنوب باختری رفسنجان - ۳ ک جنوب شوسه رفسنجان
به یزد .

جلگه - سردسیر - سکنه ۱۳۵ - شیعه - فارسی .
آب از قنات - محصول غلات پسته پنبه - شغل زراعت - راه فرعی .
دهوئیه - ده کوچکی است از دهستان جوشان بخش شهداد
شهرستان کرمان .
۵۰ ک جنوب باختری شهداد - سر راه مالرو سیرج - گوک -
سکنه ۳۰ نفر .

دهوئیه - ده کوچکی است از دهستان سبزوئیه بخش زرنند شهرستان
کرمان .
۳۰ ک جنوب باختری زرنند - ۵ ک خاور راه مالرو زرنند - رفسنجان .
سکنه ۱۰ نفر .

دهوئیه - ده کوچکی است از دهستان حرجند بخش مرکزی
شهرستان کرمان

۸۶ ک شمال کرمان - سر راه فرعی راور - کرمان - سکنه ۱۰ نفر .
دهوئیه آقا محمد رضا -

dehuiyye-âqâ-mohammad-rezâ

ده کوچکی است از دهستان حرجند بخش مرکزی شهرستان
کرمان .

۸۶ ک شمال کرمان - سر راه مالرو حرجند راور - سکنه ۲۰ نفر .
دهوئیه بالا - dehuiyye-bâlâ - ده کوچکی است از دهستان
درختگان بخش مرکزی شهرستان کرمان .

۴۰ ک شمال خاوری کرمان - ۲ ک شمال راه مالرو شهداد - کرمان
سکنه ۱۱ نفر .

دهوئیه بدیع - dehuiyye-badi' - ده کوچکی است از دهستان
حرجند بخش مرکزی شهرستان کرمان .

۸۶ ک شمال کرمان - سر راه فرعی چترود راور - سکنه ۱۰ نفر .
دهوج - dehuji - ده از دهستان دشت آب بخش بافت شهرستان
سیرجان .

۳۳ ک جنوب بافت - سر راه فرعی سیرجان اسفند قه .
جلگه - معتدل - سکنه ۱۰۰ - شیعه - فارسی .
آب از رودخانه - محصول غلات حبوبات - شغل زراعت - راه مالرو .
دهوج - ده از بخش راور شهرستان کرمان .

۴ ک جنوب راور - ۲ ک خاور راه فرعی کرمان به راور .
جلگه - معتدل - سکنه ۸۰ - شیعه - فارسی .

آب از قنات - محصول غلات پسته پنبه - شغل زراعت قالیچه بافندگی
و کرباس بافی - راه فرعی .

دهوج - ده کوچکی است از دهستان بهرآسمان بخش ساردوئیه
شهرستان جیرفت .

۴۸ ک جنوب خاوری ساردوئیه - ۸ ک باختر راه مالرو ساردوئیه
جیرفت - سکنه ۲۹ نفر .
ساکنین از طایفه مهنی هستند .

دهو حاجی اسمعیل - dehu-hâji-esmâil - ده کوچکی

است از دهستان حرجند بخش مرکزی شهرستان کرمان .
۷۵ ک شمال کرمان - سر راه فرعی چترود - راور .
سکنه ۲۳ نفر .

دهو حسین آباد - dehu-hoseyn-âbâd - ده کوچکی

است از دهستان حرجند بخش مرکزی شهرستان کرمان .
۸۴ ک شمال کرمان - سر راه مالرو شهداد - راور - سکنه ۴ نفر .
دهوستان - dehustân - ده کوچکی است از دهستان کوشک
بخش بافت شهرستان سیرجان .

۵۸ ک جنوب خاوری بافت - سر راه مالرو بزنجان - اسفند قه -
سکنه ۴ نفر .

ده یزدیها - deh-yazdihâ - ده کوچکی است از دهستان
طفرالجرد بخش زرند شهرستان کرمان .

۷۰ ک شمال زرند - ۷ ک خاور زرند - راور-سکنه ۶ نفر .

ده یعتوب - deh-ya'qub - ده از دهستان سیلویه بخش
زرند شهرستان کرمان .

۲۱ ک جنوب زرند - ۱۴ ک خاور راه مالروزرند - رفسنجان .

کوهستانی - سردسیر - سکنه ۳۲۳ - شیعه - فارسی .

آب از قنات - محصول غلات حبوبات تریاک - شغل زراعت .
راه مالرو .

ده یوسف - deh-yusef - ده از بخش میان کنگی شهرستان
زابل .

۴ ک باختری ده دوست محمد - ۲ ک جنوب راه مالرو ده دوست محمد
به زابل .

چلگه - گرم معتدل - سکنه ۱۴۶ - شیعه سنی - فارسی بلوچی .

آب از رودخانه هیرمند - محصول غلات پنبه - شغل زراعت .
راه مالرو .

دپک - dipk - ده از دهستان میرعبدی بخش دشتیاری شهرستان
چاه بهار .

۱۲ ک جنوب دشتیاری - کنار راه مالرو دشتیاری به بريس .

چلگه - گرمسیر مالاریائی - سکنه ۱۵۰ - سنی - بلوچی .

آب از باران - محصول ذرت لبنیات خرما حبوبات - شغل زراعت
گله داری - راه مالرو - ساکنین از طایفه سردارزائی هستند .

دیجوییه - dijuiyye - ده کوچکی است از دهستان گوغر
بخش بافت شهرستان سیرجان .

۳۵ ک شمال باختری بافت - سرراه مالرو گوغر چهارطاق .

کوهستانی - سردسیر - سکنه ۲۵ نفر .

دیخوییه - dixuiyye - ده از دهستان خیر بخش بافت
شهرستان سیرجان .

۷۰ ک جنوب باختری بافت - سرراه فرعی خیر - دشت آب .

چلگه - معتدل - سکنه ۳۶۳ - شیعه - فارسی .

آب از قنات رودخانه - محصول غلات حبوبات تریاک - شغل زراعت
راه مالرو .

دیدرک - didark - ده از دهستان گاوکان بخش جبال بارز
شهرستان جیرفت .

۷۳ ک جنوب خاوری مسکون - ۲۳ ک جنوب راه مالرو کرونک -
مسکون .

کوهستانی - سردسیر - سکنه ۱۰۰ - شیعه - فارسی .

آب از چشمه محصول غلات - میوه جات لبنیات - شغل زراعت
گله داری - راه مالرو .

ساکنین از طایفه پهلوانی هستند .

ده وسطی - deh-vostâ - ده از دهستان بهمنی بخش میناب
شهرستان بندرعباس .

۶ ک باختر میناب - ۲ ک شمال راه فرعی میناب - تیاب .

چلگه - گرمسیر مالاریائی - سکنه ۶۰۰ - شیعه - فارسی .

آب از رودخانه - محصول خرما مرکبات - شغل زراعت - راه مالرو
دستان دارد .

دهونج آباد - debu-fath-âbâd - ده کوچکیست از
دهستان نوق شهرستان رفسنجان .

۵۲ ک شمال باختر رفسنجان - کنار راه مالرو رفسنجان به بافق .
سکنه ۲۰ نفر .

ده هراتی - deh-harâti - ده کوچکیست از بخش راور
شهرستان کرمان .

۲۲ ک شمال باختری راور - ۷ ک شمال راه فرعی کرمان به
راور - سکنه ۵ خانوار .

ده یادگار - deh-yâdegâr - ده از دهستان حومه بخش مرکزی
شهرستان سیرجان .

۲ ک جنوب سعیدآباد - ۱ ک راه شوسه بندرعباس - کرمان .
چلگه - سردسیر - سکنه ۱۵۰۰ - شیعه - فارسی .

آب از قنات - محصول غلات حبوبات پنبه تریاک - شغل زراعت
مکاری - راه مالرو .

ده یادگار - deh-yâdegâr - ده از دهستان نارویی بخش شیب آب شهرستان
زابل .

۳۰ ک شمال خاوری سکوه - ۲ ک جنوب راه فرعی زابل به
بندزهک .

چلگه - گرم معتدل - سکنه ۷۲ - شیعه سنی - فارسی بلوچی .

آب از رودخانه هیرمند - محصول غلات - شغل زراعت - راه مالرو
ده یاری - deh-yâri - ده کوچکی است از دهستان درختنگان

بخش مرکزی شهرستان کرمان .

۳۰ ک شمال کرمان - ۵ ک خاور راه مالرو شهداد - کرمان .
سکنه ۵ نفر .

دهیری - dahiri - ده از دهستان رودخانه بخش میناب شهرستان
بندرعباس .

۸۵ ک شمال میناب - ۹ ک باختر راه مالرو گلاشکرد - میناب
کوهستانی - گرمسیر - سکنه ۲۰۰ - شیعه - فارسی .

آب از رودخانه - محصول خرما غلات - شغل زراعت - راه مالرو .
ده یزدی - deh-yazdi - ده کوچکی است از دهستان

درختنگان بخش مرکزی شهرستان کرمان .

۳۰ ک خاور کرمان - ۸ ک شمال راه شوسه کرمان - بم .
سکنه ۱۰ نفر .

دیشکان - dickân - ده ازدهستان حومه بخش مشیز شهرستان

سیرجان .

۲۸ ک جنوب مشیز - سر راه مالرویدخوان - پیدشک .

کوهستانی - سردسیر - سکنه ۳۱۰ - شیعه - فارسی .

آب از قنات - محصول غلات حبوبات - شغل زراعت - راه مالرو .

دیغان - diqân - ده کوچکی است ازدهستان بهزآسمان بخش

ساردوئیه شهرستان جیرفت .

۳۶ ک جنوب ساردوئیه - ۷ ک جنوب راه مالرو - بافت - ساردوئیه

سکنه ۶ نفر .

دی مسکان - dimeskân - ده از بخش راور شهرستان کرمان ؛

۳۲ ک شمال باختری راور - ۵ ک شمال راه فرعی کوهستان به راور

کوهستانی - سردسیر - سکنه ۶۰ - شیعه - فارسی .

آب از چشمه - محصول غلات تریاک لبنیات - شغل زراعت گله داری

راه مالرو .

دینار کلاک - dinâr-kalak - ده از بخش نیکشهر شهرستان

چاه بهار .

۱۳ ک جنوب نیکشهر - ۱ ک باختر شوسه نیکشهر به چاه بهار .

کوهستانی - گرمسیر مالاریائی - سکنه ۲۰۰ - سنی - بلوچی .

آب از قنات - محصول غلات خرما برنج لبنیات - شغل زراعت گله داری

راه مالرو .

دینار کلاکی - dinâr-kallaki - ده کوچکی است از بخش

نیکشهر شهرستان چاه بهار .

۱۴ ک جنوب نیکشهر - کنار شوسه نیکشهر به چاه بهار

سکنه ۲۵ نفر .

دیناری - dinâri - ده کوچکی است از دهستان بلورد بخش

مشیز شهرستان سیرجان .

۵۶ ک جنوب خاوری سعیدآباد - ۵ ک شمال راه فرعی بلورد - بافت

سکنه ۱۵ نفر - مزارع فریون - بن گرموئیه جزء این ده است .

دیواله گو - divâlegu - ده کوچکی است از بخش داین

شهرستان بم .

۱۵ ک باختر داین - کنار راه فرعی داین به قریت العرب .

سکنه یک خانوار .

دیوانه - divâne - ده از بخش شیب آب شهرستان زابل .

۲۰ ک باختر سکووه - ۱۴ ک شوسه زاهدان به زابل .

جلگه - گرم معتدل - سکنه ۱۲۰ - شیعه - فارسی بلوچ .

آب از رودخانه هیرمند - محصول غلات - شغل زراعت - راه مالرو .

دیدی - didi - ده کوچکی است از دهستان حرچند بخش مرکزی

شهرستان کرمان .

۹ ک شمال کرمان - سر راه مالرو شهداد - کرمان .

سکنه ۲۰ نفر .

دیرستان - deyrestân - ده از بخش قشم شهرستان

بندرعباس .

۵ ک باختر قشم - ۷ ک شمال راه مالرو صلخ - قشم .

جلگه - گرمسیر - سکنه ۲۵۹ - شیعه سنی - فارسی عربی .

آب باران و چاه - محصول خرما - شغل زراعت صید ماهی .

راه مالرو .

دیرک دپ - dirak-dap - ده از دهستان چانف بخش بیور

شهرستان ایرانشهر .

۸۰ ک جنوب بیور - کنار راه مالرو قصر قند به چانف .

کوهستانی - گرمسیر مالاریائی - سکنه ۱۰۰ - سنی - بلوچی .

آب از رودخانه - محصول برنج خرما لبنیات - شغل زراعت .

گله داری - کرباس بافی - راه مالرو - ساکنین از طایفه مبارکی

هستند .

دیرمان - dayermân - ده از دهستان دلاور بخش دشتیاری

شهرستان چاه بهار .

۱۸ ک شمال باختری دشتیاری - کنار راه مالرو دشتیاری به

قصر قند .

جلگه - گرمسیر مالاریائی - سکنه ۱۵۰ - سنی - بلوچی .

آب باران - محصول ذرت لبنیات حبوبات - شغل زراعت گله داری

راه مالرو - ساکنین از طایفه سردارزائی هستند .

دیزوک - dizuk - ده از دهستان لادیز بخش میرجاوه

شهرستان زاهدان .

۴۵ ک جنوب باختری میرجاوه - ۹ ک باختر راه فرعی میرجاوه

به خاش .

جلگه - گرمسیر مالاریائی - سکنه ۱۰۰ - سنی - بلوچی .

آب از قنات - محصول غلات ذرت پنبه - شغل زراعت .

راه مالرو - ساکنین از طایفه ریگی هستند .

دیش - dic - ده کوچکی است از دهستان انکهران بخش کهنوج

شهرستان جیرفت .

۲۵۰ ک جنوب کهنوج - سر راه مالرو جفین - میناب .

کوهستانی - گرمسیر - سکنه ۲۰ نفر .

ژ

ژ-ا

- ۱۹۸ -

ا-۱

ژانوق آباد - zânuq-âbâd - ده ازدهستان نوق شهرستان
رفسنجان .

۶۹ک شمال باختری رفسنجان - کنار راه مالرور فسنجان به بافق
جلگه - سردسیر - سکنه ۲۳۰ - شیعه - فارسی .

آب ازقنات - محصول غلات پسته پنبه - شغلزراعت - کلیم بافی .
راه فرعی .

ژرتو - zorratu - ده ازدهستان فین بخش مرکزی شهر - تان
بندرعباس .

۹۶ک شمال بندرعباس - سر راه شوسه بندرعباس - کرمان .

کوهستانی - گرمسیر - سکنه ۹۹ - شیعه - فارسی .
آب از چشمه - محصول خرما - مرکبات - شغلزراعت - راه مالرو

پاسگاه ژاندارمری دارد - مزرعه زرتو پائین جزء این ده است .

ژوالفقاری - zolfeqâri - ده از بخش شیب آب شهرستان زابل .
۵ک شمال سکوه - ۳ک خاورشوسه زاهدان به زابل .

جلگه - گرم معتدل - سکنه ۳۳۴ - شیعه سنی - فارسی بلوچی .

آب از رودخانه هیرمند - محصول غلات لبنیات - شغلزراعت - گله داری
راه فرعی .

ر-۲

ر-۱

۵۴ک خاور حاجی آباد - ۵ک جنوب راه مالرو حاجی آباد - فارغان
جلگه - گرمسیر - سکنه ۲۷۷ - شیعه - فارسی .

آب از رودخانه - محصول خرما - شغلزراعت - راه مالرو .

رائی ناک - râinâk - ده کوچکیست ازدهستان بم پشت
شهرستان سراوان .

۷ک جنوب خاوری سراوان - ۹ک جنوب راه فرعی سراوان بکوهک
سکنه ۴۰ نفر .

رابر - rabor - یکی از دهستانهای بخش بافت شهرستان سیرجان .
این دهستان در شمال خاوری بافت واقع و حدود آن بشرح زیر است
از طرف شمال بدهستان قلعه عمکر از طرف خاور به بخش ساردویی
از جنوب بدهستان کوشک از باختر بدهستان بزنجان .

کوهستانی - هوا سردسیر - تمام قراء آن در دامنه و دره های جنوبی

رائیس آباد - rais-âbâd - ده از دهستان خانامان شهرستان
رفسنجان .

۳۹ک شمال خاوری رفسنجان - ۱۶ک شمال شوسه رفسنجان بکرمان
کوهستانی - سردسیر - سکنه ۹۲ - شیعه - فارسی .

آب ازقنات - محصول غلات تریاک پنبه - شغلزراعت - راه مالرو .

رائیس آباہ - ده کوچکیست ازدهستان حومه باختری شهرستان
رفسنجان .

۱۸ک شمال باختری رفسنجان - ۸ک شمال شوسه رفسنجان به یزد .
سکنه ۳۵ نفر .

رائیز - râiz - ده از دهستان فارغان بخش سعادت آباد
شهرستان بندرعباس .

کوه شاه واقع وآب مشروب آن از چشمه سارهاست .
خطالراس ارتفاعات حد طبیعی دهستان را بروبخش مشیز مییابد
وبزرگترین قله کوه شاه پیش از ۴ هزار متر ارتفاع دارد .
محصول عمده دهستان غلات حبوبات میوه جات درختی اشجار پشم
پوست کزک توتون سبز - شغل سکنه زراعت گله داری - مکاری - صنایع
دستی قالی بافی بدون نقشه که بخوبی معروف است . این دهستان
از ۵۴ آبادی بزرگ و کوچک تشکیل شده جمعیت آن در حدود ده
هزار و پانصد نفر است - قراء مهم آن بشرح زیر است :

جواران - ده عسکر - پشت کوه - رودخانه .
راه فرعی و بیکرشته سیم تلفن از مرکز دهستان به قصبه بافت
مرکز بخش وجود دارد .

رابر - قصبه مرکز دهستان رابر بخش بافت شهرستان سیرجان
۳۶ ک خاور بافت - انتهای راه فرعی بافت رابر .
کوهستانی - سردسیر - سکنه ۳۳۱۴ - شیعه - فارسی .

آب از رودخانه و قنات - محصول غلات حبوبات میوه جات
آن بخوبی معروف است - شغل زراعت دکانداری - راه فرعی .
پاسگاه نگهبانی - فرهنگ - بهداشتی - تلگرافخانه - دبستان دارد
ساکنین از طایفه خالو هستند .

راپج - *râpj* - ده کوچکیست از دهستان گابریک بخش جاسک
شهرستان بندر عباس .
۵۸ ک شمال خاوری جاسک - ۴ ک جنوب راه مالروچاه بهار - جاسک
سکنه ۲۵ نفر .

راجور - *râjur* - ده از بخش سرباز شهرستان ایران شهر
۱۲ ک جنوب سرباز - ۲ ک باختر راه مالروسرباز به فیروز آباد .
کوهستانی - گرمسیر مالاریائی - سکنه ۵۰ - سنی - بلوچی .
آب از چشمه - محصول خرما لبنیات - شغل زراعت گله داری - راه
مالرو - ساکنین از طایفه سرباز هستند .

رادو - *râdu* - ده از دهستان دلوار بخش دشتیاری شهرستان
چاه بهار .
۱۸ ک باختر دشتیاری - کنار راه مالرودج بدشتیاری .
جلگه - گرمسیر مالاریائی - سکنه ۳۰۰ - سنی - بلوچی .

آب باران و چاه - محصول حبوبات زرت لبنیات - شغل زراعت
گله داری - راه مالرو - ساکنین از طایفه سردارزائی هستند .
رادو - ده از دهستان میرعیدی بخش دشتیاری شهرستان
چاه بهار .

۴ ک شمال دشتیاری - ۳ ک شمال راه مالرو باهو کلات بدشتیاری
جلگه - گرمسیر - مالاریائی - سکنه ۱۰۰ - سنی - بلوچی .
آب از رودخانه - محصول غلات خرما لبنیات - شغل زراعت گله داری
راه مالرو - ساکنین از طایفه سردارزائی هستند .

راسک - *râsk* - یکی از بخشهای پنجگانه شهرستان ایران شهر .
این بخش در جنوب خاوری ایران شهر کنار مرز با کستان واقع و حدود
آن بشرح زیر است .
از طرف شمال به بخش سرباز و بخش سیب سوران - از طرف خاور به
مرز با کستان - از طرف جنوب به بخش دشتیاری از شهرستان چاه بهار
از طرف باختر بخش قصر قند .
بطور کلی منطقه ایست کوهستانی هوا گرمسیر مالاریائی مرکز بخش
قصبه راسک کنار رودخانه سرباز واقع شده است .

این بخش از یک دهستان بنام دهستان پشین تشکیل شده است آب
مشروب قراء بخش از رودخانه - چشمه و قنات تامین میشود محصول عمده
غلات خرما برنج لبنیات - شغل زراعت گله داری است - این بخش از
۱۲ آبادی بزرگ و کوچک تشکیل شده جمعیت آن در حدود
۶۰۰۰ نفر است با ضافه در حدود دوهزار نفر بطور سیار در دره های
کوهستان زندگی میکنند بنا بر آمار فوق جمعیت بخش ۸۰۰۰ نفر
است - راه های این بخش عموماً مالروزبان مادری ساکنین بخش
بلوچی و کمی اردو - مذهب مسلمان سنی است - شرح هر یک از آبادیهای
بخش در جای خود داده شده است .

راسک - ده کوچکی است از دهستان رمشک بخش کهنوج شهرستان
چیرفت .
۱۳۵ ک جنوب خاوری کهنوج - ۵ ک جنوب راه مالرو کهنوج -
رمشک - سکنه ۱۰ نفر .

راشگ - *râcg* - ده از بخش پشت آب شهرستان - زابل .
۱۵ ک شمال بنجار - ۴ ک مالرو بنجار به خمک .

جلگه - گرم معتدل - سکنه ۶۳۶ - شیعه - فارسی بلوچی .
آب از رودخانه هیرمند - محصول غلات لبنیات - شغل زراعت گله داری
گلیم کرباس بافی - راه مالرو .

راضیان - *râziyân* - ده کوچکی است از دهستان سیاه کوه
بخش بافت شهرستان سیرجان .
۹۵ ک جنوب خاوری بافت - ۶ ک راه مالروده سرد - صوغان .
کوهستانی - سردسیر - سکنه ۱۸ نفر .

رامجون - *râmjun* - ده کوچکی است از دهستان بلورد بخش
مرکزی شهرستان سیرجان .
۴۰ ک خاوری سمید آباد - سر راه مالرو بلورد - امیر آباد .
سکنه ۱۴ نفر .

راموک - *râmok* - ده از دهستان فنوج بخش بیپور شهرستان
ایران شهر .

۱۱۰ ک جنوب باختری بیپور - کنار راه مالرو فنوج به رمشک .
کوهستانی - گرمسیر مالاریائی - سکنه ۷۰۰ - سنی - بلوچی .
آب از قنات - محصول غلات خرما برنج زرت - شغل زراعت
راه مالرو .

راوینز - râniz - ده ازددهستان حومه بخش مشیز شهرستان سیرجان ۱۸ ک جنوب باختری مشیز - ۲۰ ک شمال راه شوسه سیرجان - کرمان سکنه ۶ نفر .

راور - râvar - یکی از بخشهای پنج گانه شهرستان کرمان این بخش در شمال کرمان واقع و حدود آن بشرح زیر است .

از طرف شمال بدشت لوت مرکزی .

از طرف خاور بدشت لوت کرمان .

از طرف جنوب به بخش زرنود دهستان کوه پابه .

از طرف باختر به شهرستان رفسنجان و بخش بافق از شهرستان یزد منطقه ایست کوهستانی و دامنه - آب هوای بخش در دهستان کوه بنیان و قسمتی از دهستان حومه سردسیر و قسمت های مجاور لوت گرم معتدل است .

آب قراء بخش از چشمه و قنات وزه آب رودخانه تامین میشود - محصول عمده بخش غلات حبوبات لبنیات تریاک پنبه میباشد .

شبه ای از سلسله جبال مرکزی ایران که جهت آن شمال باختری به جنوب خاوری است از وسط این بخش میگذرد از قتل مهم آن کوه طفرالجرد با ارتفاع ۲۶۰۰ متر است که دهستان حومه راور در خاور و دهستان کوه بنیان در دامنه باختری آن واقع شده اند و سرچشمه تمام قناتهای هر دو دهستان از این کوه میباشد از کوه های مهم دیگر بخش کوه در بند است که در شمال خاوری بخش واقع و ارتفاع آن ۲۴۴۰ متر است :

رودخانه - رودخانه های این بخش در تمام مدت سال در طول خود آب دائم ندارند ولی در بعضی نقاط از سطح رودخانه بطور چشمه تراوش نموده و در نقطه دیگر محو میشوند . و بشرح زیرند .

۱- رود حوض پنج - که از کوهستان خاوری زرنود و کوه پابه سر چشمه گرفته پس از عبور از حوض پنج و حوض سه در ۵ کیلومتری جنوب خاوری مرکز بخش جهت خود را که از جنوب به شمال بوده تغییر سمت داده بطرف خاور منجر بشکاف سرگزان وارد میگردد از ابتدای شکاف دارای آب بوده پس از مشروب نمودن چندین قریه مجاور خود از کوهستان خارج و به نمک زار شهداد منتهی میشود .

۲- رودخانه سرگردان که از کوه طفرالجرد سرچشمه گرفته و از دهستان مرکزی عبور مینماید این رود در موقع بارندگی و سیلاب برای راور و قراء اطراف آن خطرناک است چنانچه در سال ۱۳۲۰ نصف قصبه راور و چند قریه اطراف آن از بین برده است چند رود کوهستانی دیگر به رود سرگردان پیوسته بدشت لوت منتهی میشود .

راه فرعی کرمان به مشهد از طریق کوه بنیان و راور گذشته به نای بند سپس فردوس منتهی میشود .

این بخش از ۲ دهستان ۲۸۷ آبادی تشکیل شده جمعیت آن ۲۵۴۵۰ نفر بشرح زیر است .

۱- دهستان حومه ۵۶ آبادی ۱۲۵ نفر - ۲ دهستان کوه بنیان ۲۳۱ آبادی ۱۲۹۵۰ نفر است زبان مادری ساکنین بخش فارسی مذهب مسلمان شیعه اثنی عشری است .

راور - قصبه مرکز بخش راور شهرستان کرمان .

۲۰۰ ک شمال کرمان - کنار راه فرعی کرمان به مشهد .

چلگه - معتدل - سکنه ۲۵۰۰ - زبان مادری فارسی .

آب از چند رشته قنات - محصول عمده غلات حبوبات تریاک پنبه میوجات لبنیات - شغل ساکنین زراعت گله داری - صنایع دستی زنان بافتن قالیچه کرباس کلیم قالی با نقشه - در حدود ۲۰۰ باب دکان مختلف و دو دبستان دارد .

ادارات دولتی عبارتند از بخشداری - دارایی - فرهنگ پاسگاه ژاندارمری انار و انجیر راور بخوبی معروف است .

راوانگ - râvang - ده ازددهستان سیریک بخش میناب شهرستان بندرعباس .

۲۴ ک خاور میناب - سر راه مالرو بشا کرد - میناب .

چلگه - گرمسیر - سکنه ۳۰۰ - شیعه - سنی - بلوچی .

آب از چاه محصول غلات تنباکو - شغل زراعت - راه مالرو .

راه بنده - râh-bande - ده ازددهستان گروه بخش ساردوئیه شهرستان جیرفت .

۳۲ ک شمال ساردوئیه - ۱۸ ک باختر راه مالرو ساردوئیه - راین کوهستانی - سردسیر - سکنه ۵۰ - شیعه - فارسی .

آب از رودخانه - محصول غلات حبوبات اشجار - شغل زراعت - راه مالرو .

راه پیچ - râh-piç - ده کوچکی است از دهستان انگهران بخش کهنوج شهرستان جیرفت .

۲۴۱ ک جنوب کهنوج - ۳ ک باختر راه مالرو انگهران - جاسک سکنه ۲۵ نفر .

راه زن - râh-zan - ده کوچکی است از دهستان پاریز بخش مرکزی شهرستان سیرجان .

۱۰۲ ک شمال خاوری سعید آباد - سر راه مالرو گوداحمر - بسوجان سکنه ۴۵ نفر .

راین - râyen - یکی از بخشهای سه گانه شهرستان بم .

این بخش در شمال باختری شهرستان بم واقع و حدود آن بشرح زیر است .

از طرف شمال و شمال خاوری به شهرستان کرمان - از طرف خاور به بخش مرکزی بم - از طرف جنوب و جنوب باختری به شهرستان

جیرفت - از طرف باختر به بخش بردسیر از شهرستان سیرجان .

منطقه ایست کوهستانی هوای بخش در دهستانهای مرغک و مرکزی

سردسیر بطوریکه بیشتر اهالی بم در تابستان به دهستان مرغک
بیلاق میروند ولی هوای دهستان تهرود گرم معادل مالاریایی
است و شرح آن در جای خود داده شده است مرتفعترین کوههای
استان هشتم کرمان در این بخش واقع شده و بلندترین قله
آن قله کوه هزار است که ۴۵۴۵ متر ارتفاع دارد .

مهمترین رودخانه بخش رودخانه تهرود است که اذره و دامنه کوه
هزار و دامنه جنوبی کوه چوپار سرچشمه گرفته پس از عبور از جلگه راین
و مشروب نمودن قراء تهرود به رودخانه هنز متصل و مسیر آن
از باختر ابارق و دازرین گذشته بطرف شهر بم سرازیر میشود سایر
رودخانه های این بخش آب دائم ندارند .

بخش راین شهرستان بم از سه دهستان بشرح زیر تشکیل شده است .
۱ دهستان حومه ۱۶۸ آبادی ۵۰۰ نفر - ۲ دهستان مرغک ۶۵ آبادی
۵۰۰۰ نفر - ۳ دهستان تهرود ۲۰ آبادی ۱۵۰۰ نفر - مرکز بخش
قصبه راین دارای ۳۰۰۰ نفر جمعیت است بنا بر آمار فوق این بخش
دارای سه دهستان ۱۵۴ آبادی ۱۵۰۰۰ نفر است شرح هر یک از
دهستانها در جای خود داده شده است .

راین - قصبه مرکز بخش راین از شهرستان بم .

۷۵ ک شمال باختری بم - ۲۳ ک باختر شوسه کرمان به بم .
مختصات جغرافیائی آن بشرح زیر است .

طول ۵۷ درجه ۳۳ دقیقه - ۴۲ ثانیه عرض ۲۹ درجه - ۲۴ دقیقه
۳۵ ثانیه .

اکثر سکنه قصبه آهنگر و در ساختن لوازمات آهن مانند چاقو -
قیچی - قند شکن و غیره مهارت دارند و عده ای نیز زارع و
گله دار هستند. از ادارات دولتی بخشداری - پست تلگراف نمایند
فرهنگ نماینده دارائی نماینده آمار پاسگاه ژاندارمری است
در حدود ۶۵ باب دکان مختلف دو باب دبستان دارد جمعیت قصبه
۳۰۰۰ نفر است - مذهب ساکنین مسلمان شیعه اتنی عشری زبان
مادری ساکنین فارسی - هوای قصبه سرد - سیر آب از دورشته قنات
محصول عده غلات لبنیات پنبه انواع میوه جات - راه فرعی
قصبه در ۲۳ کیلومتری در محلی بنام نیبید از شوسه بم به کرمان
منتشعب میشود پس از گذشتن از یک گردنه خاکی به راین میرسد
سپس به ساردوئیه از شهرستان جیرفت منتهی میشود .

راین قلعه - râyen-qal'e - ده مرکز دهستان مارز بخش
کهنوج شهرستان جیرفت .

۱۵۰ ک جنوب کهنوج - سر راه مالرو بشاگرد - کهنوج .
کوهستانی - گرمسیر - سکنه ۱۰۰ - شیعه - فارسی .

آب از رودخانه - محصول خرما - شغل زراعت - راه مالرو .
ساکنین از طایفه سالاری هستند .

رباط - robât - ده از دهستان باغین بخش حومه شهرستان
کرمان .

۴۷ ک باختر کرمان - ۱ ک جنوب شوسه کرمان - تهران .
جلگه - سردسیر - سکنه ۸۵۰ - شیعه - فارسی .

آب از چهار رشته قنات - محصول غلات پنبه پسته صیفی - شغل مردان
زراعت گله داری - صنایع دستی کرباس بافی - راه فرعی بشوسه
قلعه خرابه و کارون سرائی از آثار قدیم و پاسگاه ژاندارمری دارد
مزرعه دولت آباد جزء این ده است .

رباط - ده از دهستان ارزوئیه بخش بافت شهرستان سیرجان .
۱۲۰ ک جنوب بافت - ۲ ک شمال راه فرعی دولت آباد - علی آباد
سکنه ۱۲ نفر .

ربع کهن - rob'e-kohan - ده کوچکیست از بخش راور
شهرستان کرمان .

۳۴ ک شمال باختری راور - ۷ ک شمال راه فرعی کوهبنان به راور
سکنه ۲ خانوار .

ربگک - rebgak - ده کوچکیست از دهستان کارواندر بخش
خاش شهرستان زاهدان .

۶۱ ک جنوب باختری خاش - ۷ ک شمال شوسه خاش به ایرانشهر .
سکنه ۲۵ نفر .

رجان - rojân - ده از دهستان خیر بخش بافت شهرستان
سیرجان .

۶۱ ک جنوب باختری بافت - ۲ ک باختر راه مالرو ده سرد خیر .
کوهستانی - سردسیر - سکنه ۶۷ - شیعه - فارسی - آب از چشمه
محصول غلات حبوبات تریاک - شغل زراعت - راه مالرو

رجوگان - rejugân - ده کوچکیست از دهستان مسکون
بخش جبال بارز شهرستان جیرفت - ۵۲ ک جنوب خاوری مسکون
۳ ک جنوب راه مالرو - کروک - مسکون - سکنه ۸ نفر .

رحمانیه - rahmâniyye - ده از دهستان حومه بخش
مرکزی شهرستان بم .

۶ ک شمال باختری بم - ۳ ک شمال شوسه بم به کرمان .
جلگه - گرمسیر - سکنه ۵۵ - شیعه - فارسی .

آب از قنات - محصول غلات خرما حنا - شغل زراعت .
راه فرعی .

رحمت آباد - rahmat-âbâd - ده از دهستان حومه
بخش راین شهرستان رفسنجان .

۲ ک شمال رفسنجان - ۲ ک شمال شوسه رفسنجان به کرمان .
جلگه - سردسیر - سکنه ۸۰۰ - شیعه - فارسی .

آب از قنات - محصول غلات لبنیات پسته پنبه صیفی - شغل زراعت
گله داری - راه فرعی .

رحمت آباد - مرکز دهستان ریگان بخش فهرج شهرستان بم
۳۵ ک جنوب فهرج - کنار راه فرعی بم به خاش .

جلگه - گرمسیر مالاریایی - سکنه ۶۹۱ - شیعه - فارسی .

رحمت آباد - ده کوچکیست از دهستان خانمان شهرستان
رفسنجان .

۳۵ ک شمال خاوری رفسنجان - ۱۹ ک شمال شوسه رفسنجان بکرمان
سکنه ۲ خانوار .

رحمت آباء - ده کوچکی است از دهستان بهرآسمان بخش
ساردوییه شهرستان جیرفت .

۳۰ ک جنوب خاوری ساردوییه - ۷ ک باختر راه مالرو جیرفت -
ساردوییه - سکنه ۱۲ نفر .

رحمت آباد سالاری - rahmat-âbâd-sâlâri - ده از
دهستان برج اکرم بخش فهرج شهرستان بم .

۱۳ ک جنوب فهرج - ۳ ک راه فرعی بم به ریگان .
جلگه - گرمسیر مالاریائی - سکنه ۲۵۰ - شیعه - فارسی .

آب از قنات - محصول غلات خانگرا - شغل زراعت - راه فرعی .
رحمت آباء شور - rahmat-âbâd-cur - ده کوچکی

است از دهستان حومه بخش زرنند شهرستان کرمان .
۱۰ ک شمال باختری زرنند - ۳ ک باختر راه فرعی زرنند - راور .

سکنه ۱۳ نفر .
رحیم آباد - rahim-âbâd - ده از دهستان زنگی آباد
شهرستان کرمان .

۶۶ ک باختر کرمان - ۶ ک شمال راه فرعی زرنند - کرمان .
جلگه - معتدل - سکنه ۳۰۰ - شیعه - فارسی .

آب از قنات - محصول غلات حبوبات مرکبات - شغل زراعت .
راه مالرو .

رحیم آباد - ده از دهستان حومه بخش مرکزی شهرستان بم .
۱ ک باختر بم - ۲ ک شوسه بم بکرمان .

جلگه - گرمسیر - سکنه ۱۳۵ - شیعه - فارسی شغل زراعت .
راه فرعی .

رحیم آباد - ده از دهستان حومه غربی شهرستان رفسنجان .
۲۱ ک باختر رفسنجان - ۷ ک شمال شوسه رفسنجان به یزد .

جلگه - سردسیر - سکنه ۱۲۰ - شیعه - فارسی .
آب از قنات - محصول غلات پسته پنبه - شغل زراعت - راه فرعی .

رحیم آباد - ده از دهستان کشکوییه شهرستان رفسنجان .
۴۲ ک شمال باختری رفسنجان - ۲ ک خاور شوسه رفسنجان به یزد .

جلگه - سردسیر - سکنه ۶۰ - شیعه فارسی .
آب از قنات - محصول غلات پسته پنبه - شغل زراعت - راه فرعی .

رحیم آباد - ده کوچکی است از دهستان ابراهیم آباد بخش
مرکزی شهرستان سیرجان .

۱۵ ک جنوب سعیدآباد - سر راه مالرو عباس آباد - رامجرد .
سکنه ۱۸ نفر .

آب از قنات - محصول غلات خرما مرکبات برنج - شغل زراعت .
راه فرعی - پاسگاه ژاندارمری در حدود ۵ باب دکان دارد .

رحمت آباد - ده از دهستان کشکوییه شهرستان رفسنجان .
۴۲ ک شمال باختری رفسنجان - ۴ ک خاور شوسه رفسنجان به یزد .

جلگه - سردسیر - سکنه ۱۵۰ - شیعه - فارسی .
آب از قنات - محصول غلات پسته پنبه صیفی - شغل زراعت .

راه فرعی .
رحمت آباد - ده از دهستان ارزوییه بخش بافت شهرستان سیرجان .

۱۲۸ ک جنوب باختری بافت - ۲ ک باختر راه فرعی بافت - دولت آباد
جلگه - گرمسیر مالاریائی - سکنه ۱۲۸ - شیعه - فارسی .

آب از قنات - محصول غلات خرماتریاک - شغل زراعت - راه مالرو
رحمت آباء - ده از دهستان کوه پنج بخش مرکزی شهرستان

سیرجان .
۱۰۲ ک شمال خاوری سعیدآباد - ۶ ک شمال راه شوسه کرمان -

سیرجان .
کوهستانی - سردسیر - سکنه ۵۸ - شیعه - فارسی .

آب از قنات - محصول غلات حبوبات - شغل زراعت - راه مالرو .
رحمت آباد - ده کوچکی است از دهستان سبزواران بخش

مرکزی شهرستان جیرفت .
۳۰ ک جنوب خاوری سبزواران - ۵ ک جنوب راه فرعی سبزواران -

به عنبرآباد - سکنه ۴۵ نفر .
رحمت آباد - ده کوچکیست از دهستان حومه خاوری شهرستان

رفسنجان .
۴۴ ک جنوب خاوری رفسنجان - ۲۲ ک شمال شوسه رفسنجان بکرمان

سکنه ۲۵ نفر .
رحمت آباد - ده کوچکی است از دهستان سبزواران بخش

مرکزی شهرستان جیرفت .
۱۶ ک جنوب خاور سبزواران - ۴ ک خاور راه فرعی سبزواران

کهنوج - سکنه ۱۹ نفر .
رحمت آباد - ده کوچکیست از دهستان نوق شهرستان رفسنجان

۳۵ ک شمال باختری رفسنجان - کار راه مالرو رفسنجان به بافق .
سکنه ۱۶ نفر .

رحمت آباد - ده کوچکی است از دهستان سیریز بخش زرنند
شهرستان کرمان .

۵۵ ک شمال باختری زرنند - سر راه مالرو زرنند - بافق .
سکنه ۱۰ نفر .

رحمت آباد - ده کوچکی است از بخش شهداد شهرستان کرمان
۴۲ ک جنوب خاوری شهداد - سر راه مالرو کشتیت - دهو .

سکنه ۴ نفر .

رحیم آباد - ده کوچکی است از دهستان زیدآباد بخش مرکزی شهرستان سیرجان .
 ۱۸ ک شمال سعیدآباد - ۴ ک باختری راه مالرو زیدآباد - خیرآباد
 سکنه ۱۵ نفر .
رحیم آباد - ده از دهستان نگار بخش مشیز شهرستان سیرجان .
 ۲۵ ک جنوب خاوری مشیز - خاور راه فرعی بافت - نگار .
 سکنه ۱۰ نفر .
رحیم خان - **rahim-xân** - ده از بخش پشت آب شهرستان
 زابل .
 ۱۶ ک شمال خاوری بنجار - ۵ ک شمال راه مالرو جلال آباد به
 زابل .
 جلگه - گرم معدنل - سکنه ۲۲۹ - شیعه - فارسی بلوچی .
 آب از رودخانه کیرمند - محصول غلات - شغل زراعت - راه مالرو .
رخشان - **raxcân** - ده کوچکی است از بخش نیک شهر شهرستان
 چابهار .
 ۲۵ ک جنوب باختری نیک شهر - کنار راه مالرو بنت به چابهار .
 سکنه ۴۵ نفر .
وزآباد - **raz-âbâd** - ده کوچکی است از دهستان سیریک
 بخش میناب شهرستان بندرعباس .
 ۱۴۳ ک جنوب میناب - سر راه مالرو جاسک - میناب
 سکنه ۴۰ نفر .
وزشیران - **raz-cirin** - ده کوچکی است از دهستان دلغارد
 بخش ساردوئیه شهرستان جیرفت .
 ۷۳ ک جنوب خاوری ساردوئیه - سر راه مالرو جیرفت - ساردوئیه
 سکنه ۳۰ نفر .
وزق آباد - **rezq-âbâd** - ده کوچکی است از دهستان
 سبزواران بخش مرکزی شهرستان جیرفت .
 ۶۰ ک جنوب سبزواران - ۲ ک جنوب راه فرعی سبزواران - گلاشکرد
 سکنه ۲۰ نفر .
رزکویه - **razkuiyye** - ده کوچکی است از بخش بافت
 شهرستان سیرجان .
 ۹ ک شمال بافت - کنار رودخانه گیسکان - سکنه ۱۶ نفر .
رزکوبی - **raz-kubi** - ده از دهستان سبزواران بخش
 مرکزی شهرستان جیرفت .
 ۱ ک جنوب سبزواران - سر راه فرعی سبزواران - کهنوج .
 جلگه - گرمسیر مالاریائی - سکنه ۶۵ - شیعه - فارسی .
 آب از رودخانه هلیل - محصول غلات - شغل زراعت - راه مالرو .
رزوئیه - **raznuuiyye** - ده کوچکی است از دهستان
 بهرآسان بخش ساردوئیه شهرستان جیرفت .
 ۴۲ ک جنوب خاوری ساردوئیه - ۱۲ ک خاور راه مالرو بافت =

جیرفت - سکنه ۲۲ نفر - ساکنین از طایفه سلیمانی هستند .
رزوئیه - **razuiyye** - ده از دهستان پاریز بخش مرکزی
 شهرستان سیرجان .
 ۷۵ ک شمال خاوری سعیدآباد - ۶ ک راه مالرو گوداحمر - فسنجان
 کوهستانی - سردسیر - سکنه ۱۵۰ - شیعه - فارسی .
 آب از قنات - محصول غلات حبوبات - شغل زراعت - راه مالرو .
رزوئیه - ده کوچکی است از دهستان چهار فرسخ بخش شهداد
 شهرستان کرمان .
 ۱۴ ک باختر شهداد - ۳ ک باختر راه مالرو شه اد - کرمان .
 سکنه ۷ نفر .
رسپتی - **raspati** - ده کوچکی است از دهستان فوج بخش
 بیور شهرستان ایرانشهر .
 ۸ ک جنوب باختری بیور - ۸ ک خاور راه مالرو فوج به بنت .
 سکنه ۴۵ نفر .
روستاقی - **rostâq** - ده از دهستان گوغر بخش بافت شهرستان
 سیرجان .
 ۳۳ ک شمال باختری بافت - سر راه مالرو گوغر - گلنا آباد .
 کوهستانی - سردسیر - سکنه ۵۰۵ - شیعه - فارسی .
 آب از چشمه - محصول غلات حبوبات - شغل زراعت - راه مالرو .
 مزارع برنگ - اوهک - گلوئنگور جزء این ده است .
 ساکنین از طایفه افشار هستند .
روستم آباد - **rostan-âbâd** - ده از دهستان حومه
 باختری شهرستان فسنجان .
 ۳ ک شمال خاوری فسنجان - ۳ ک شمال شوسه فسنجان بکرمان .
 جلگه - سردسیر - سکنه ۴۷۰ - شیعه - فارسی .
 آب از قنات - محصول غلات پنبه لبنیات - شغل زراعت گله داری
 راه فرعی .
روستم آباد - ده از دهستان پشت رود بخش فهرج شهرستان بم
 ۱۸ ک باختر فهرج - کنار شوسه بم بزاهدان .
 جلگه - گرمسیر مالاریائی - سکنه ۲۷۰ - شیعه - فارسی .
 آب از قنات - محصول غلات خرما حنا - شغل زراعت - راه شوسه .
روستم آباد - ده از بخش شیب آب شهرستان زابل .
 ۳۲ ک شمال سکوه - ۱ ک خاور شوسه زاهدان بزابل .
 جلگه - گرم معدنل - سکنه ۱۸۶ - شیعه - فارسی بلوچی .
 آب از رودخانه هیرمند - محصول غلات لبنیات پنبه - شغل زراعت
 گله داری - راه فرعی .
روستم آباد - ده از دهستان سبزواران بخش مرکزی شهرستان
 جیرفت .
 ۷۵ ک جنوب سبزواران - ۴ ک جنوب راه فرعی سبزواران - گلاشکرد

۷۵ ک شمال باختری کرمان - ۶ ک شمال راه فرعی چترود - زرنده .
 سکنه ۲۰ نفر .

رشک بالآ - rack-bâlâ - ده ازدهستان طفرالجرد بخش
 زرنده شهرستان کرمان .

۵۰ ک شمال زرنده - ۸ ک خاور فرعی زرنده - راور .
 کوهستانی - سردسیر - سکنه ۲۰۰ - شیعه - فارسی .

آب از قنات - محصول غلات حبوبات مرکبات - خربزه آن معروف
 است - شغلزراعت - راه مالرو .

رشک پائین - rack-pâin - ده ازدهستان طفرالجرد بخش
 زرنده شهرستان کرمان .

۴۸ ک شمال زرنده - ۹ ک خاوری فرعی زرنده - راور .
 کوهستانی - سردسیر - سکنه ۵۰ - شیعه - فارسی .

آب از قنات - محصول غلات حبوبات میوهجات و خربزه آن بخوبی
 معروف است - شغلزراعت - راه مالرو .

رشک رضوان - rack-rezvân - ده ازدهستان عزیزآباد
 بخش فهرج شهرستان کرمان .

۱۳ ک جنوب باختر فهرج - کنار راه فرعی بم به برج اکرم .
 جلگه - گرمسیر مالاریائی - سکنه ۹۵ - شیعه - فارسی .

آب از قنات - محصول غلات خنجر مالبنیات - شغلزراعت گله داری
 راه فرعی .

رشک وسطی - rack-vostâ - ده ازدهستان طفرالجرد
 بخش زرنده شهرستان کرمان .

۵۴ ک شمال زرنده - ۸ ک خاور فرعی زرنده - راور .
 کوهستانی - سردسیر - سکنه ۱۰۰ - شیعه - فارسی .

آب از قنات - محصول غلات حبوبات خربزه آن معروف است - شغلزراعت .
 راه مالرو .

رشید آباد - racid-âbâd - ده ازدهستان شهداد شهرستان
 کرمان .

۳۲ ک جنوب خاوری شهداد - سر راه مالرو کشت - خراسان .
 جلگه - گرمسیر - سکنه ۱۰۰ - شیعه - فارسی .

آب از قنات - محصول غلات حبوبات خرما حنا - شغلزراعت - راه مالرو .

رشید آباد - ده کوچکیست از دهستان کوهپایان بخش راور
 شهرستان کرمان .

۵۶ ک باختری راور - ۲ ک باختر راه فرعی کوهپایان به کرمان
 سکنه ۱۵ نفر .

رشیدی - racidi - ده کوچکیست از دهستان حومه بخش
 مشیز شهرستان سیرجان .

۱۸ ک باختر مشیز - ۱ ک جنوب راه شوشه سیرجان - کرمان
 سکنه ۸ نفر .

جلگه - گرمسیر مالاریائی سکنه ۷۳ - شیعه - فارسی .

آب از قنات - محصول غلات خرما - شغلزراعت - راه مالرو .

رستم آباد - ده کوچکی است از دهستان زنگی آباد بخش
 مرکزی شهرستان کرمان .

۱۸ ک شمال باختری کرمان - ۱ ک شمال راه فرعی زرنده - کرمان
 سکنه ۲۰ نفر .

رستم آباد - ده کوچکی است از دهستان درختنگان بخش مرکزی
 شهرستان کرمان .

۴۵ ک شمال خاوری کرمان - ۸ ک باختر راه مالرو شهداد - کرمان
 سکنه ۸ نفر .

رستم آباد پائین - rostam-âhâd-pâin - ده از بخش
 شیب آب شهرستان زابل .

۳۳ ک شمال سکوه - ۴ ک خاوری شوشه زاهدان به زابل .
 جلگه - گرم معتدل - سکنه ۳۵۲ - شیعه - فارسی بلوچی .

آب از رودخانه هیرمند - محصول غلات لبنیات - شغلزراعت گله داری
 راه فرعی .

رستم آباد هرندی - rostam-âbâd-haranđi -
 ده ازدهستان حومه باختری شهرستان رفسنجان .

۱۴ ک باختر رفسنجان - ۴ ک شمال شوشه رفسنجان به بزد .
 جلگه - سردسیر - سکنه ۱۷۸ - شیعه - فارسی .

آب از قنات - محصول غلات پسته لبنیات - شغلزراعت گله داری
 راه فرعی .

رستم محمود - rostam-mahmud - ده از بخش
 شیب آب شهرستان زابل .

۱۲ ک باختری سکوه - ۹ ک شوشه زاهدان بزابل .
 جلگه - گرم معتدل - سکنه ۲۸۰ - شیعه سنی - فارسی بلوچی .

آب از رودخانه هیرمند - محصول غلات لبنیات - شغلزراعت گله داری
 راه مالرو .

رستک - rask - ده کوچکی است از دهستان مسکون بخش جبال
 بارز شهرستان جیرفت .

۶۸ ک جنوب خاوری مسکون - ۲۶ ک خاور راه سبزوآران - بم .
 سکنه ۴۵ نفر .

رستک دهنه - rask-dahne - ده کوچکی است ازدهستان
 امجز بخش جبال بارز شهرستان جیرفت .

۶۹ ک جنوب خاوری مسکون - ۳۰ ک خاور راه شوشه بم - سبزوآران
 سکنه ۴ نفر .

رشتاوند - recqâvand - ده کوچکی است ازدهستان حرجند
 بخش مرکزی شهرستان کرمان .

رضاآباد - **reza-âbâd** - ده از دهستان حومه خاوری شهرستان رفسنجان .
 ۱۵ ک شمال خاوری رفسنجان - ۱۴ ک شمال شوسه رفسنجان به یزد .
 جلگه - سردسیر - سکنه ۲۳۰ - شیعه - فارسی .
 آب از قنات - محصول غلات پسته پنبه لبنیات - شغل زراعت - گلهداری راه فرعی .
رضاآباد - ده از دهستان خانامان شهرستان رفسنجان .
 ۶۷ ک خاور رفسنجان - ۹ ک شمال شوسه رفسنجان به کرمان .
 کوهستانی - سردسیر - سکنه ۱۲۸ - شیعه - فارسی .
 آب از قنات - محصول غلات لبنیات - شغل زراعت گلهداری .
 راه مالرو .
رضاآباد - ده از دهستان خانامان شهرستان رفسنجان .
 ۴۱ ک خاور رفسنجان - ۷ ک شمال شوسه رفسنجان به کرمان .
 کوهستان - سردسیر - سکنه ۹۸ - شیعه - فارسی .
 آب از قنات - محصول غلات پسته لبنیات حبوبات - شغل زراعت - گلهداری - راه مالرو .
رضاآباد - ده کوچکیست از دهستان انار شهرستان رفسنجان .
 ۷۹ ک شمال باختری رفسنجان - ۵ ک شوسه رفسنجان به یزد .
 سکنه ۳۰ نفر .
رضاآباد - ده کوچکی است از دهستان زنگی آباد بخش مرکزی شهرستان کرمان .
 ۲۱ ک شمال باختری کرمان - ۱ ک شمال راه فرعی زرنند - کرمان سکنه ۲۵ نفر .
رضاآباد - ده کوچکیست از دهستان حومه غربی شهرستان رفسنجان .
 ۳۹ ک جنوب رفسنجان - ۲۵ ک جنوب شوسه رفسنجان به کرمان سکنه ۲۲ نفر .
رضاآباد - ده کوچکیست از دهستان کوهبنان بخش راور شهرستان کرمان .
 ۸۹ ک باختر راور - ۱۲ ک جنوب راه فرعی راور به یزد .
 سکنه ۱۸ نفر .
رضاآباد - ده کوچکی است از دهستان حرجند بخش مرکزی شهرستان کرمان .
 ۶۲ ک شمال کرمان - ۵ ک راه فرعی چترود - زرنند .
 سکنه ۱۰ نفر .
رضاآباد - ده کوچکی است از دهستان حومه بخش زرنند شهرستان کرمان .
 ۹ ک باختر زرنند - ۴ ک شمال راه مالرو رفسنجان - زرنند .
 سکنه ۴ نفر .

رضو - **razu** - ده از دهستان رودخانه بخش میناب شهرستان بندرعباس .
 ۱۰۰ ک شمال میناب - سر راه مالرو گلاشکرد - میناب .
 کوهستانی - گرمسیر - سکنه ۸۰۰ - شیعه - فارسی .
 آب از رودخانه - محصول خرما - شغل زراعت راه مالرو .
 مزارع بله - کرت - ده بریگان - چرمان جزه این ده است .
رضویه - **razuiyye** - ده کوچکی است از دهستان سیرج بخش شهداد شهرستان کرمان .
 ۶۳ ک جنوب باختری شهداد - سر راه مالرو سیرج - کرمان .
 سکنه ۱۵ نفر .
رضوان - **rezvân** - ده از دهستان فین بخش مرکزی شهرستان بندرعباس .
 ۷۴ ک شمال بندرعباس - ۳ ک باختر راه شوسه - بندرعباس - کرمان .
 جلگه - گرمسیر - سکنه ۹۸۲ - شیعه - فارسی .
 آب از چشمه - محصول خرما مرکبات - شغل زراعت - راه مالرو .
 دستان دارد .
رضوان - ده از دهستان حومه بخش زرنند شهرستان کرمان .
 ۱۸ ک جنوب زرنند - ۱ ک باختر راه فرعی زرنند راور .
 جلگه - معتدل - سکنه ۶۰ - شیعه - فارسی .
 آب از قنات - محصول غلات پسته پنبه حبوبات - شغل زراعت - راه مالرو .
رضوان - ده کوچکیست از دهستان لادیز بخش میرجاوه شهرستان زاهدان .
 ۲۹ ک جنوب باختری میرجاوه - ۴ ک باختر راه فرعی میرجاوه به خاش - سکنه ۵۰ نفر .
رضوان - ده کوچکی است از دهستان بهرآسمان بخش ساردوویه شهرستان جیرفت .
 ۳۴ ک باختر ساردوویه - ۴ ک جنوب راه مالرو بافت ساردوویه سکنه ۳۰ نفر .
رضوان - ده کوچکیست از دهستان کوهبنان بخش راور شهرستان کرمان .
 ۸۲ ک شمال باختری راور - ۳۵ ک شمال راه فرعی راور به کرمان - سکنه ۲۵ نفر .
رضوان - ده کوچکی است از دهستان ابراهیم آباد بخش مرکزی شهرستان سیرجان .
 ۲۶ ک جنوب سمید آباد - ۲ ک باختر راه شوسه بندرعباس - کرمان سکنه ۱۸ نفر .
رضوان - ده کوچکی است از دهستان ده سرد بخش بافت شهرستان سیرجان .

۸۲ ک جنوب بافت - سر راه فرعی بافت - دولت آباد - سکنه ۱۵ نفر .
رضوان آیت الله - rezvân-âyatollâh - ده کوچکیست
 از دهستان خانامان شهرستان رفسنجان .

۶۵ ک خاور رفسنجان - ۱۰ ک شمال شوسه رفسنجان - کرمان .
 سکنه ۳ خانوار .

رضوی - razavi - ده کوچکیست از دهستان کوهستان بخش
 راور شهرستان کرمان .

۸۲ ک شمال باختری راور - ۳۵ ک راه فرعی راور به کرمان
 سکنه ۲۵ نفر .

رضویه - razaviyye - ده کوچکیست از دهستان نوق شهرستان
 رفسنجان .

۲۹ ک شمال باختری رفسنجان - ۵ ک خاور راه مالرور رفسنجان به بافق
 سکنه ۳۰ نفر .

رضی آباد - razi-âbâd - ده از دهستان سبزواران بخش
 مرکزی شهرستان جیرفت .

۱۱ ک جنوب خاوری سبزواران - ۱ ک جنوب راه فرعی دوساری
 سبزواران .

جلگه - گرمسیر مالاریائی - سکنه ۶۲ - شیعه - فارسی .

آب از رودخانه هلیل - محصول غلات - شغل زراعت - راه مالرو .

رغا - reqâ - ده کوچکی است از دهستان بهر آسمان بخش
 ساردویی - شهرستان جیرفت .

۴۴ ک جنوب خاوری ساردویی - ۱۵ ک باخر راه مالرو جیرفت
 ساردویی - سکنه ۶ نفر .

رفسنجان - rafsânjân - یکی از شهرستانهای استان هشتم
 کشور خلاصه مشخصات آن ب شرح زیر است:

حدود - از طرف شمال به شهرستان یزد و بخش زرنده از شهرستان
 کرمان - از طرف خاور به شهرستان کرمان .

از طرف جنوب به شهرستان سیرجان - از طرف باخر به بخش شهر بابک
 از شهرستان یزد .

آب و هوای شهرستان بر دو قسمت است .

۱ - قسمت کوهستانی

(حدود دهستانهای خانامان - داوران و گوداحر) هوای این نواحی
 سردسیر و خوش آب و هوا است .

ییلاق ساکنین نواحی جلگه ای شهرستان محبوب میشود .

۲ - قسمت جلگه (دهستانهای حومه - کشکویی - نوق - انار) هوای این
 قسمت گرم معتدل است .

اغلب اوقات در نتیجه وزش باد باغات و مزارع دهستانها فوق و انار
 از ریگ مستور و خسارت زیادی بر عایا میرسد و دهستانهای کشکویی
 و حومه رفسنجان گرچه در جلگه بوده ولی آنها هم از آسیب بادهای
 کویر و ریگهای صحرا مصون نیستند - هوای این دهستانها معتدل و

و آب مشروبی و زراعتی شهرستان منحصر بقنات است کلیه قنات
 جلگه غیر از سه یا ۴ رشته بقیه قدری شور میباشد آب قنات و چشمه
 های کوهستان شیرین و گوار است .

ارتفاعات - در این شهرستان دو رشته ارتفاعات دیده میشود یکی
 کوهستان شمالی بنام کوه داوران که بین جلگه رفسنجان و زرنده
 واقع و مرتفع ترین قله آن معروف بکوه دره در ارتفاع ۲۷۴۵
 متر است .

دوم کوهستان جنوبی قسمتی از سلسله جبالست که از شرکوه
 یزد شروع و بکوه چوبار متصل میشود مرتفع ترین قله آن کوه
 شهر بابک با ارتفاع ۳۴۷۳ متر میباشد که بین رفسنجان و شهر بابک واقع
 گردیده است .

رودخانه - در کوهستان جنوبی چندین رودخانه از کوهستان بطرف
 جلگه سرازیر میشود که در قسمت اول دارای آن ولی آب آنها به
 جلگه نیرسد عبارتند از رودانار - روددهنه راوز - رود شور و
 رود گیوه دردی که سرچشمه آن از کوهستان پاریزو پارچی بوده
 پس از مشروب نمودن قراء مجاور خود و علی آباد را که مسیر آن
 در حدود ناصریه به جلگه میریزد در موقع بارندگی زیاد سیلاب
 آن قسمتی از قراء رفسنجان را تهدید مینماید .

رودهای مذکور پس از عبور از دشت رفسنجان در دهستان نوق بنام
 رودخانه شور معروف و به کویر بافق منتهی میشود در سالهای
 بارانی ایلات و اهالی رفسنجان در مسیر آن هندوانه کشت نموده از این
 راه استفاده خوبی میبرند .

محصولات - محصول عمده شهرستان پسته غلات پنبه لبنیات حبوبات
 صیفی است .

پسته شهرستان مرغوبترین پسته کشور بشمار میرود و در تمام
 دهستانهای شهرستان بیشتر اهالی مشغول بکشت پسته و پنبه
 میباشد .

شهرستان رفسنجان تا سال ۱۳۲۷ یکی از بخشهای شهرستان کرمان
 بود از آن تاریخ به بعد تبدیل بشهرستان شده و یکی از شهرستانهای استان
 هشتم بشمار میرود و از شش دهستان ب شرح زیر تشکیل شده است .

۱ - دهستان حومه خاوری ۵۹ آبادی - ۱۱۹۰۰ نفر .

۲ - دهستان حومه باختری ۷۳ آبادی - ۱۰۲۰۰ نفر .

۳ - دهستان خانامان ۷۵ آبادی - ۸۸۰۰ نفر .

۴ - دهستان کشکویی ۴۸ آبادی - ۶۸۰۰ نفر .

۵ - دهستان انار ۳۶ آبادی - ۴۵۰۰ نفر .

۶ - دهستان نوق ۷۰ آبادی - ۵۸۰۰ نفر - جمعیت شهر ۱۴۴۶۲
 نفر است - بنا بر آمار فوق شهرستان رفسنجان از ۳۶۲ آبادی بزرگ
 و کوچک تشکیل شده جمعیت آن ۶۲۴۶۲ نفر است .

ذکوره ۷۵۰ نفر اناث ۷۲۰۰ نفر جمع ۱۴۷۰۰ نفر زبان مادری ساکنین شهر فارسی مذهب شیعه اثنی عشری است. رفسنجان مرکز بازرگانی دهستانهای کشکویه - نوق - انار حومه باختری - حومه خاوری قسمتی از خامان محسوب میگردد. ساکنین دهستانهای مذکور احتیاجات خود را از رفسنجان تهیه و مازاد محصول خود را در این محل بفروش میرسانند.

تا چند سال قبل رفسنجان از نظر اقتصادی نظیر سایر شهرستانهای استان کرمان بود ولی در اثر ترقی ارزش پسته و عمده و رآن بخارج، تغییرات قابل ملاحظه به جنبه اقتصادی رفسنجان بخشید ملاکین شروع با ایجاد باغستانهای پسته نموده در نتیجه تعداد درخت پسته به ۸۰ برابر ۲۵ سال قبل رسید محصول آن زیاد شده و به ثروت ملاکین و تجار افزود و چو پسته در رفسنجان بواسطه اراضی مستعد و آب شور و هوای صاف است گرچه در جلگه زرتندوسیرجان به نمر میرسد ولی بیای رفسنجان نمیرسد.

روشنایی شهر بوسیله مولد برق متوسطی تامین میگردد. در این شهر دودیرستان ۶ و دبستان و یک بیارستان ۲۰ تختخوابی وجود دارد.

آب آشامیدنی شهر از رشته قنات تامین میشود.

ادارات دولتی رفسنجان بشرح زیر است.

فرمانداری - شهربانی - شهرداری - دارائی - فرهنگ - بهداری دادگاه بخش - آمار - ثبت اسناد - غله - پست - تلگراف و تلفن شبیه بانک ملی ایران در این شهر دایر بوسیله تلگراف و تلفن باشهرهای مجاور ارتباط دارد.

رفتیقه - rafatiyye - ده کوچکی است از بخش شهداد شهرستان کرمان.

۱۲ک خاور شهداد - سر راه مارو شهداد - نمکزار - سکنه ۱۰ نفر.

رفیع آباد - rafi'âbâd - ده از دهستان طارم بخش سعادت آباد شهرستان بندرعباس.

۳۸ک جنوب باختری حاجی آباد - ۵ک جنوب باختری طارم - جلگه - گرمسیر - سکنه ۳۵۵ - شیعه - فارسی.

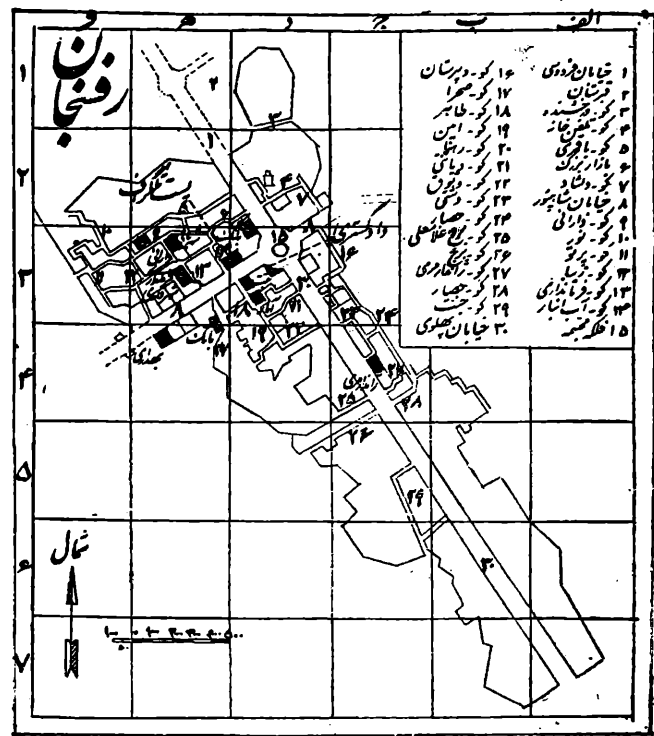
آب از قنات - محصول خرما - غلات شغل زراعت - راه مارو.

رفیع آباد - ده کوچکیست از دهستان رود آب بخش فهرج شهرستان بم.

۳۲ک باختری فهرج - ۶ک خاور فرعی بم به کروک - سکنه ۳۰ نفر **رفیع الدینی - rafi'oddini** - ده کوچکی است از دهستان سیریک بخش میناب شهرستان بندرعباس.

۶۶ک جنوب میناب - ۶ک خاور راه مارو جاسک - میناب - سکنه ۳۰ نفر.

زبان مادری کلیه ساکنین قراوه و قصبات شهرستان فارسی و مذهب عموم مسلمان شیعه اثنی عشری است.



رفسنجان - شهر رفسنجان مرکز شهرستان رفسنجان ۱۲۳ کیلومتری باختر کرمان در مسیر راه شوسه کرمان به یزد واقع شده مختصات جغرافیائی آن بشرح زیر است.

طول ۵۵ درجه ۵۱ دقیقه ۴۹ ثانیه - عرض ۳۰ درجه ۲۵ دقیقه ۴۳ ثانیه از ارتفاع از سطح دریا ۱۵۷۲ متر.

اختلاف ساعت رفسنجان با تهران در حدود ۱۸ دقیقه میباشد تهران ساعت ۱۲ رفسنجان ۱۲ و ۱۸ دقیقه.

مسافت رفسنجان با شهرهای مجاور و نوع راه. رفسنجان به کرمان ۱۲۳ کیلو متر شوسه شن ریزی شده است. به یزد ۲۵۳

شهر رفسنجان در قدیم قریه کوچکی بنام بهرام آباد بوده که بواسطه وقوع بر سر راه شوسه کرمان به یزد از ۱۳۰ سال قبل بتدریج روه آبادی رفته و اکنون یکی از شهرهای متوسط استان ۸ محسوب میشود و از ۳ آبادی متصل بهم بنام علی آباد - بهرام آباد - قطب آباد تشکیل شده است.

بازار رفسنجان که در حدود ۵۰۰ باب دکانین مختلف و منازه دارد بعرض کمتر از ۴ متر و پریچ خم تقریباً در وسط شهر واقع است رفسنجان دارای چهار خیابان جدید و مشجر میباشد که بیدان وسط شهر منتهی میشوند.

جمعیت شهر طبق صورت اداره آمار بشرح زیر است.

رکن آباد - ده کوچکی است از دهستان حومه بخش مشیز شهرستان سیرجان .

۱۸ ک شمال مشیز - ۱ ک جنوب راه شوسه کرمان - سیرجان .
سکنه ۲۶ نفر .

رکن آباد - ده کوچکی است از دهستان نوق شهرستان رفسنجان .
۵۳ ک شمال باختری رفسنجان - ۳ ک باختر مالرور رفسنجان به بافق
سکنه ۳۰ نفر .

رکن آباد - ده کوچکی است از دهستان زید آباد بخش مرکزی شهرستان سیرجان .

۲۰ ک شمال سعید آباد - سر راه مالرو زید آباد - خیر آباد .
سکنه ۱۲ نفر .

رکن آباد - ده کوچکی است از دهستان حومه باختری شهرستان رفسنجان .

۱۱ ک شمال باختری رفسنجان - ۹ ک شمال شوسه رفسنجان به یزد
سکنه ۳ خانوار .

رکن آباد بالا - rokñ-âbâd-bâlâ - ده کوچکی است از دهستان حومه خاوری شهرستان رفسنجان .

۱۱ ک شمال خاوری رفسنجان - ۱۲ ک شمال شوسه رفسنجان به یزد
سکنه ۳۰ نفر .

رکی - reki - ده کوچکی است از دهستان اسفند قه بخش ساردویی - شهرستان جیرفت ۱۲۷ ک جنوب ساردویی - ۶ ک شمال
راه فرعی جیرفت - بافت - سکنه ۳۰ نفر .

رکین - rekin - ده کوچکی است از دهستان سیاهو بخش مرکزی شهرستان بندر عباس .

۱۲۰ ک شمال بندر عباس - ۱۰ ک شمال راه مالرو سیاهو
گدارچرم - سکنه ۳۰ نفر .

رگنتک - ragantak - ده از بخش ذابلی شهرستان سراوان .

۲۵ ک باختر ذابلی - ۲ ک جنوب راه مالرو ذابلی به ایران شهر .

کوهستانی - گرمسیر مالاریائی - سکنه ۱۲۰ - سنی - بلوچی .

آب از قنات - محصول غلات ذرت لبنیات - شغل زراعت گله داری
راه مالرو .

رمازی - remâzi - ده کوچکی است از بخش ساردویی شهرستان جیرفت .

۱۲ ک خاور ساردویی - ۶ ک باختر راه فرعی راین - ساردویی
سکنه ۱۲ نفر .

رمازی - ده کوچکی است از دهستان گروه بخش ساردویی شهرستان جیرفت .

۱۵ ک خاور ساردویی - ۲ ک خاور راه فرعی ساردویی - راین -
سکنه ۸ نفر .

رق آباد - roq-âbâd - ده از بخش راور شهرستان کرمان .
۱ ک باختر راور - کنار راه فرعی راور بکوهستان .

جلگه - معتدل - سکنه ۱۵۰۰ - شیعه - فارسی .

آب از رودخانه - محصول غلات بسته بنبه تریاک - شغل زراعت
قالی بافی بافتنه - راه فرعی .

رق آباد - ده از دهستان حکن بخش زرند شهرستان کرمان

۲۴ ک جنوب خاوری زرند - ۱۲ ک شمال راه فرعی زرند - کرمان
دامنه - سردسیر - سکنه ۳۴۸ - شیعه - فارسی .

آب از چشمه - محصول غلات حبوبات تریاک - شغل زراعت - صنایع
دستی قالی بافی بافتنه - راه مالرو .

وق آباد - ده از دهستان حومه بخش زرند شهرستان کرمان .
۲۴ ک جنوب خاوری زرند - سر راه عمومی خانوک - زرند .

جلگه - معتدل - سکنه ۳۴۵ - شیعه - فارسی .

آب از قنات - محصول غلات حبوبات - شغل زراعت - راه مالرو -
دبستان دارد .

وق آباد - ده کوچکی است از دهستان نوق شهرستان رفسنجان .
۳۷ ک شمال باختری رفسنجان - ۲ ک باختر مالرور رفسنجان به بافق
سکنه ۲ خانوار .

رک دان - raktân - ده از دهستان کنارک شهرستان چاه بهار
۳۰ ک شمال باختری چاه بهار - ۶ ک باختر شوسه چاه بهار به ایران شهر .

جلگه - گرمسیر مالاریائی - سکنه ۱۵۰ - سنی - بلوچی .

آب از باران - محصول غلات خرما لبنیات - شغل زراعت گله داری
راه مالرو .

رکن آباد - rokñ-âbâd - ده از دهستان برج اکرم بخش
فهرج شهرستان بم .

۴ ک جنوب باختری فهرج - ۲ ک شوسه بم به فهرج .

جلگه - گرمسیر مالاریائی - سکنه ۲۳۸ - شیعه - فارسی .

آب از قنات - محصول خرما حنا - شغل زراعت - راه فرعی .

رکن آباد - ده از دهستان کوه پنج بخش مرکزی شهرستان
کرمان .

۱۰۰ ک شمال خاوری سعید آباد - سر راه شوسه کرمان - سیرجان .

کوهستانی - سردسیر - سکنه ۲۰۴ - شیعه - فارسی .

آب از قنات - محصول غلات حبوبات - شغل زراعت - راه شوسه .

رکن آباد - ده از دهستان حومه بخش میناب شهرستان
بندر عباس .

۷ ک جنوب باختری میناب - سر راه مالرو سیریک - میناب .

جلگه - گرمسیر - سکنه ۲۰۰ - شیعه - فارسی .

آب از رودخانه - محصول خرما - مرکبات - شغل زراعت -
راه مالرو .

رمان - remân - ده از دهستان رابر بخش بافت شهرستان سیرجان .

۵۵۰ خاور بافت - سر راه مالرو - رابر شیرینک .

کوهستانی - سردسیر - سکنه ۵۰ - شیعه - فارسی .

آب از رودخانه - محصول غلات حبوبات - شغل زراعت - راه مالرو .
ره شك - remeck - نام یکی از دهستانهای نه گانه بخش کهنوج شهرستان جیرفت .

این دهستان در جنوب خاوری کهنوج واقع محدود است از طرف شمال به دهستان رودبار از خاور به دهستان بنت فوج - از جنوب به بخش جاسک از باختر به دهستان مارز - شمال دهستان کویر جازموریان و جنوب کوهستانی - هوای کویر بسیار گرم و سوزنده است . قسمت کوهستانی گرم معتدل - رودخانه رمشک از کوههای جنوبی سرچشمه گرفته و پس از مشروب نمودن قراء اطراف آن بکویر جازموریان فرو منتهی میشود .

محصول عمده خرما برنج زرت و تنباکوی آن بخوبی معروف و به اطراف صادر میشود - شغل سکنه زراعت و گله داری است .

این دهستان از ۴۸ آبادی بزرگ و کوچک تشکیل شده چیهیت آن در حدود ۱۷۰۰ نفر مرکز دهستان قریه رمشک و قراء مهم آن کنگرو است .

ره شك - مرکز دهستان رمشک بخش کهنوج شهرستان جیرفت در ۱۴۰ ک جنوب خاوری کهنوج - سر راه مالرو فوج - کهنوج .

کوهستانی - گرمسیر - سکنه ۵۰۰ - سنی شیعه - بلوچی و فارسی .

آب از رودخانه - محصول تنباکوی برنج خرما - شغل زراعت - راه مالرو مزارع دردمکی - مزافنی و مچوجزه این ده است .

رمشک میز - remeck-miz - ده کوچکی است از دهستان حومه بخش مشیز شهرستان سیرجان .

۹۰ ک جنوب باختری مشیز - ۱۰ ک شمال راه مالرو قلعه سنک - مشیز - سکنه ۸ نفر .

رمضانی - ramazani - ده کوچکی است از دهستان سیریز بخش زرنند شهرستان کرمان .

۴۸ ک شمال باختری زرنند - ۱۰ ک باختر راه فرعی زرنند - راور - سکنه ۲۰ نفر .

ره گان - ramakan - ده از بخش قشم شهرستان بندرعباس ۳۶ ک باختر قشم - ۱۲ ک جنوب راه مالرو باسیدو - قشم .

جلگه - گرمسیر مالاریائی - سکنه ۲۷۹ - شیعه سنی - فارسی عربی .
آب از چاه و باران - محصول غلات - شغل صید ماهی و زراعت راه مالرو - مزارع مخلص و باغ بالا جزء این ده است .

ره گان - ده از دهستان کلاشکرد بخش کهنوج شهرستان جیرفت

۷۰ ک باختر کهنوج - سر راه مالرو کلاشکرد بافت .

کوهستانی - معتدل - سکنه ۱۰۰ - شیعه - فارسی .

آب از رودخانه - محصول غلات خرما انار - شغل زراعت - راه مالرو .

ره ودره - remu-dare - ده کوچکی است از دهستان هنزا بخش ساردویی شهرستان جیرفت .

۳۰ ک شمال باختری ساردویی - ۸ ک شمال راه مالرو بافت - ساردویی - سکنه ۱۵ نفر .

ره چاه - rame-çâh - ده از بخش قشم شهرستان بندرعباس ۱۵ ک باختر قشم - ۵ ک شمال راه مالرو قشم - صلخ .

جلگه - گرمسیر مالاریائی - سکنه ۸۵۰ - شیعه سنی - فارسی عربی .

آب از چاه و باران - محصول غلات خرما - شغل صید ماهی زراعت - راه مالرو .

ره مین - ramın - ده از دهستان کنارک شهرستان چابهار ۹ ک خاور چاه بهار - کنار دریای عمان .

جلگه - گرمسیر مالاریائی - سکنه ۲۵۰ - سنی - بلوچی .

آب از چاه و باران - محصول غلات لبنیات - شغل زراعت - راه مالرو ون - ۱۵۵ ک جنوب کهنوج - سر راه مالرو انکهران - کهنوج .

کوهستانی - گرمسیر - سکنه ۸۰ - شیعه - فارسی .

آب از رودخانه - محصول غلات حبوبات - شغل زراعت - راه مالرو .

رنده بالا - rande-bâlâ - ده از بخش پشت آب شهرستان زابل . ۱۳ ک شمال خاوری بنجار - ۳ ک راه مالرو جلال آباد به زابل .

جلگه - گرم معتدل - سکنه ۸۸۳ - شیعه - فارسی بلوچی .

آب از رود هیرمند - محصول غلات - شغل زراعت کرباس بافی - راه مالرو .

رنده پائین - rande-pâin - ده از بخش پشت آب شهرستان زابل .

۱۴ ک شمال بنجار - ۳ ک راه مالرو جلال آباد به زابل .

جلگه - گرم معتدل - سکنه ۸۸۹ - شیعه - فارسی بلوچی .

آب از رودخانه هیرمند - محصول غلات صیفی - شغل زراعت کرباس بافی - راه مالرو .

رنگر زوئیه - rangrazuiyye - ده کوچکی است از دهستان سیرج بخش شهداد شهرستان کرمان .

۶۳ ک جنوب باختری شهداد - سر راه مالرو سیرج - کرمان - سکنه ۱۰ نفر .

رنگوئیه - ranguiyye - ده کوچکی است از دهستان سرویز بخش ساردویی شهرستان جیرفت .

۱۰ ک جنوب خاوری ساردویی - ۲ ک جنوب راه مالرو جیرفت - ساردویی - سکنه ۲۵ نفر .

روحی آباد - ruhi-âbâd - ده کوچکی است از دهستان

درختگان بخش مرکزی شهرستان کرمان .

۴۰ ک شمال خاوری کرمان - ۶ ک باختر راه مالرو شهداد -
کرمان سکنه ۵ نفر .**رودآب - rud-âb** - یکی از دهستان های شش گانه بخش

فهرج شهرستان بم .

این دهستان در باختر فهرج واقع و حدود آن بشرح ذیراست .
از طرف شمال به بخش مرکزی و دهستان پشت رود - از طرف خاور
بدهستان عزیزآباد - از طرف جنوب به شهرستان جیرفت از طرف
باختر به بخش مرکزی .منطقه ایست جلگه و تمام آبادیهای آن نزدیک بهم واقع شده اند
هوای دهستان گرمسیر مالاریائی است آب قراء دهستان از قنوات
تامین میشود .محصول عمده دهستان غلات خنابنه خرما لبنیات انواع مرکبات
شغل مردان زراعت گله داری - صنایع دستی زنان قالیچه گلیم
کریاس بافی - زبان مادری ساکنین قراء فارسی بلوچی است .از ۲۹ آبادی بزرگ و کوچک تشکیل شده جمعیت آن در حدود
۸۰۰۰ نفر است مرکز دهستان آبادی کروک راه های این دهستان
مالرو عرض و میتوان اتومبیل به تمام آبادیهای عمده برد .**رودآب امجز - rud-âb-amjaz** - ده از دهستان امجز

بخش جبال بارز شهرستان جیرفت .

۴۵ ک خاور مسکون - سرداه مسکون - کروک

کوهستانی - سردسیر - سکنه ۱۰۰ - شیعه - فارسی .

آب از رودخانه روداب - محصول غلات حبوبات لبنیات - شغل زراعت
گله داری - راه مالرو .**رودآب گاوگان - rud-âb-gâvkân** - ده کوچکی است از

دهستان گاوگان بخش جبال بارز شهرستان جیرفت .

۹۰ ک جنوب خاوری مسکون - ۱۲ ک شمال راه مالرو کروک -
سبزواران - سکنه ۳۰ نفر .**رودان - rudân** - نام یکی از دهستانهای ۸ گانه بخش میناب

شهرستان بندرعباس در شمال میناب واقع شده است .

از شمال بدهستان رودخانه از خاور بدهستان کوه شهری از جنوب
بدهستان حومه از باختر بدهستان شیل محدود است .

قراء دهستان در دو طرف رودخانه میناب احداث شده .

هوای آن گرم مرطوب مالاریائی و آب از رودخانه میناب - محصول
خرما مرکبات غلات - شغل سکنه زراعت - راه فرعی است .

از ۳۱ آبادی بزرگ و کوچک تشکیل شده جمعیت آن ۱۸۴۹۵

نفر مرکز دهستان قریه ده بارز قراء مهم آن معزآباد - سکل -
برنطین و خراچی است - شرح اطلاعات جنرافیائی قراء در جای
خود داده شده است**رواههران - ravâmehrân** - ده از دهستان نوق شهرستان

رفسنجان .

۶۸ ک شمال باختری رفسنجان - کنار راه مالرو رفسنجان به بافق -
جلگه - سردسیر - سکنه ۲۲۵ - شیعه - فارسی .آب از قنات - محصول غلات بسته پنبه - شغل زراعت - گلیم بافی -
راه فرعی .**روباهی - rubâhi** - ده از دهستان دلگان بخش بزمان

شهرستان ایرانشهر .

۹۲ ک جنوب باختری بزمان - کنار راه مالرو بپور بکهنوج -

جلگه - گرمسیر مالاریائی - سکنه ۲۵۰ - سنی - بلوچی .

آب از قنات - محصول غلات خرما لبنیات - شغل زراعت گله داری -
راه مالرو .**روپاس - rupâs** - ده کوچکیست از دهستان کوهبنان بخش

راور شهرستان کرمان .

۴۵ ک شمال باختری راور - ۱۸ ک شمال راه فرعی راور بکرمان

سکنه ۳ خانوار .

روپاس بالا - rupâs-bâlâ - ده کوچکیست از دهستان تین

بخش میرجاوه شهرستان زاهدان .

۴۵ ک جنوب باختری میرجاوه - ۷ ک باختری راه فرعی میرجاوه
به خاش - سکنه ۵۰ نفر .**روپاس پائین - rupâs-pâin** - ده از دهستان تین بخش

میرجاوه شهرستان زاهدان .

۴۶ ک جنوب باختری میرجاوه - ۷ ک باختر راه فرعی میرجاوه
به خاش .

کوهستانی - گرمسیر - متدل - سکنه ۲۰۰ - سنی - بلوچی .

آب از چشمه - محصول غلات لبنیات - شغل زراعت گله داری .

راه مالرو - ساکنین از طایفه کردهستند .

روتان - rowtân - ده از دهستان سیریک بخش میناب شهرستان

بندرعباس .

۴۸ ک جنوب خاوری میناب - ۵ ک خاور راه مالرو جاسک -
میناب .

جلگه - گرمسیر - سکنه ۳۰۰ - سنی - بلوچی .

آب از چاه - محصول خرما - شغل زراعت - راه مالرو .

روح گم - ruh-gom - ده از دهستان باهوکلان بخش دشتیاری

شهرستان چاه بهار .

۳۰ ک خاور دشتیاری - نزدیک مرز پاکستان .

جلگه - گرمسیر مالاریائی - سکنه ۸۰ - سنی - بلوچی .

آب از چاه - محصول لبنیات ذرت حبوبات - شغل زراعت گله داری
راه مالرو .

رودان - ده کوچکی است از دهستان بهرآسمان بخش ساردویه شهرستان جیرفت .

۶۵ ک جنوب ساردویه - ۲۲ ک باختر راه مارو جیرفت - ساردویه - سکنه ۴ نفر .

رودبار - rudbār - نام یکی از دهستانهای نه گانه بخش کهنوج شهرستان جیرفت .

این دهستان از شمال محدود است بدهستان نداد از خاور بدهستان قلعه گنج از جنوب بدهستان منوجان از باختر بدهستان گلاشکرد و رودخانه - موقعیت جلگه - هوا گرم آب از قنات و رودخانه هلیل محصول غلات خرما مرکبات - شغل سکنه زراعت گله داری است . این دهستان از ۲۹۹ آبادی بزرگ و کوچک تشکیل شده جمعیت آن در حدود ۵۲۸ نفر مرکز دهستان و همچنین مرکز بخش قریه شیخ آباد مشهور به کهنوج است قراء مهم آن عباس آباد چاه ریگان و زه میباشد .

رودبان - rudbān - ده از بخش سرباز شهرستان ایران شهر ۲۲ ک جنوب سرباز - کنار راه مارو سرباز به فیروزآباد . کوهستانی - گرمسیر مالاریائی - سکنه ۷۵ - سنی - بلوچی . آب از رودخانه - محصول غلات خرما برنج - شغل زراعت راه مارو - ساکنین از طایفه سرباز هستند .

رودبن - rud-bon - ده از بخش سرباز شهرستان ایران شهر ۲۲ ک جنوب سرباز - کنار راه سرباز به فیروزآباد . کوهستانی - گرمسیر مالاریائی - سکنه ۷۰ - سنی - بلوچی . آب از رودخانه - محصول غلات خرما برنج - شغل زراعت راه مارو - ساکنین از طایفه سرباز هستند .

رودخانه - rudxāne - نام یکی از دهستانهای ۸ گانه بخش میناب شهرستان بندرعباس . در شمال میناب واقع محدود است از شمال بدهستان گلاشکرد از خاور بدهستان منوجان از جنوب بدهستان رودان از باختر بدهستان احمدی .

موقعیت کوهستانی هوا گرم آب از رودخانه دژ و رودخانه بر محصول عده خرما مرکبات - شغل سکنه زراعت - راه مارو این دهستان از ۵۵۵ آبادی بزرگ و کوچک تشکیل شده جمعیت آن ۷۷۲۳ نفر مرکز دهستان قریه قلعه دزدی قراء مهم آن آب کهور رهدار - زمین است .

رودخانه - ده از بخش شهداد شهرستان کرمان .

۳۸ ک جنوب شهداد - سر راه مارو کثیت - خراسان جلگه - گرمسیر - سکنه ۴۰۰ - شیعه - فارسی .

آب از قنات - محصول خرما غلات جنا - شغل زراعت - راه مارو .
رودخانه - ده از دهستان فارغان بخش سمادت آباد شهرستان بندرعباس .

۶۰ ک خاور حاجی آباد - سر راه مارو احمدی فارغان .

جلگه - گرمسیر - سکنه ۲۵۲ - شیعه - فارسی .
آب از رودخانه - محصول غلات خرما - شغل زراعت - راه مارو
رودخانه - ده کوچکی است از دهستان امجز بخش جبال بارز شهرستان جیرفت .

۴۷ ک جنوب خاوری مسکون - سر راه مارو کروک - مسکون - سکنه ۱۰ نفر .

رودخانه پل - rudxāne-pol - ده کوچکی است از دهستان گروه بخش ساردویه شهرستان جیرفت .

۲۵ ک شمال خاوری ساردویه - سر راه فرعی ساردویه و این سکنه ۲۰ نفر .

رودخانه تاد - rudxāne-setād - ده کوچکی است از بخش بزمان شهرستان ایران شهر .

۸ ک جنوب بزمان - ۶ ک باختر راه مارو ایران شهر به بزمان سکنه ۵۰ نفر .

رودخانه سرخ - rudxāne-sorx - ده از دهستان بزنجان بخش بافت شهرستان سیرجان .

۱۴ ک خاور بافت - ۲ ک جنوب خاوری راه فرعی رابر - بزنجان کوهستانی - سردسیر - سکنه ۱۷۴ - شیعه - فارسی .

آب از قنات و چشمه - محصول غلات حبوبات تریاک - شغل زراعت صنایع دستی قالی بافی بدون نقشه - راه فرعی .

مزارع بدرهان چناران کورچویی جزء این ده است .

ساکنین از طایفه جبال بارزی هستند .

رودخانه سولتانی - rudxāne-soltāni - ده از دهستان دشت آب بخش بافت شهرستان سیرجان .

۱۸ ک جنوب باختری بافت - سر راه فرعی بافت - دشت آب .

کوهستانی - سردسیر - سکنه ۲۰۰ - شیعه - فارسی .

آب از رودخانه - محصول غلات حبوبات - لبنیات - راه فرعی . مزرعه رودخانه جزء این ده است .

ساکنین از طایفه افشار هستند .

رودخانه کمال - rudxāne-kamāl - ده کوچکی است

از دهستان بهرآسمان بخش ساردویه شهرستان جیرفت .

۴۰ ک جنوب ساردویه - ۲۲ ک جنوب راه مارو بافت - ساردویه - سکنه ۱۰ نفر .

رودخونی - rud-xuni - ده از دهستان امجز بخش جبال بارز شهرستان جیرفت .

۴۳ ک جنوب خاوری مسکون - ۶ ک شمال راه مارو مسکون - کروک .

کوهستانی - سردسیر - سکنه ۵۰ - شیعه - فارسی .

آب از چشمه - محصول غلات حبوبات لبنیات - شغل زراعت گله داری راه مارو - ساکنین از طایفه امجری هستند .

رودخونی - ده کوچکی است از دهستان حنکن بخش جبال بارز شهرستان کرمان .

۵۰ ک شال خاوری زرند - ۲ ک باختر راه مالرو خانوک - راور .
سکنه ۱۵ نفر .

رودخیز - rud-xiz - ده کوچکی است از دهستان اندوهجرد بخش شهداد شهرستان کرمان .

۳۰ ک جنوب شهداد - سر راه فرعی گوک - شهداد . سکنه ۵ نفر .

رودر - rudar - ده از دهستان رابر بخش بافت شهرستان سیرجان .

۴۰ ک خاور بافت - شمال شصت پنج - جواران .

کوهستانی - سردسیر - سکنه ۲۵۰ - شیعه - فارسی .

آب از قنات - محصول غلات حبوبات - شغل زراعت - راه مالرو .
مزارع زمین انجیر - کشکوبه - باغ شاه جزء این ده است .

رود سپها - rud-saphâ - ده کوچکی است از دهستان بهرآسمان بخش ساردویی شهرستان جیرفت .

۲۳ ک جنوب خاوری ساردویی - ۱۳ ک باختر راه مالرو جیرفت -
ساردویی - سکنه ۸ نفر .

رودشور - rud-cur - ده کوچکی است از دهستان طفرالجرد بخش زرند شهرستان کرمان .

۳۵ ک شال زرند - ۵ ک خاور فرعی زرند - راور . سکنه ۱۰ نفر .

رود فرق - rud-farq - ده از دهستان گاوکان بخش جبال بارز شهرستان جیرفت .

۸۳ ک جنوب خاوری مسکون - ۱۷ ک شمال راه مالرو سبزواران کروک .

کوهستانی - گرمسیر - سکنه ۲۵۰ - شیعه - فارسی .

آب از رودخانه - محصول غلات خرما - شغل زراعت - صنایع دستی قالی بافی بدون نقشه - راه مالرو .

رودکان - rud-kân - ده کوچکی است از دهستان بهم پشت بخش مرکزی شهرستان سراوان .

۵۲ ک جنوب خاوری سراوان بکوهک - سکنه ۴۵ نفر .

رودگر - rudgar - ده کوچکی است از بخش راور شهرستان کرمان .

۳۸ ک شمال باختری راور - ۷ ک شمال راه فرعی کوهستان براور .
سکنه ۳ خانوار .

رود گزی - rud-gazi - ده از دهستان حرجند بخش مرکزی شهرستان کرمان .

۹۰ ک شمال کرمان - سر راه مالرو شاهزاده محمد - راور .

سکنه ۸ نفر .

رودمشک - rud-meck - ده از دهستان رودآب بخش نهرج شهرستان بهم

۳۵ ک جنوب نهرج - کنار راه فرعی کروک به بهم .

جلگه - گرمسیر مالاریایی - سکنه ۱۰۰ - شیعه - فارسی .

آب از قنات - محصول غلات خرما - شغل زراعت - راه فرعی
رودیز - rudiz - ده کوچکی است از دهستان حومه باختری

شهرستان رفسنجان .

۳۲ ک جنوب رفسنجان - ۳۰ ک جنوب شوشه رفسنجان به کرمان
سکنه ۲۵ نفر .

رودینگ - rudig - ده از دهستان دلاور بخش دشتیاری شهرستان چاه بهار .

۳۷ ک جنوب دشتیاری - نزدیک دریا .

جلگه - گرمسیر مالاریایی - سکنه ۲۰۰ - سنی - بلوچی .

آب از باران - محصول ذرت لبنیات حیوانات - شغل زراعت گله داری
راه مالرو - ساکنین از طایفه سردارزانی هستند .

روران - rurân - ده از دهستان رودخانه بخش میناب شهرستان بندرعباس .

۱۳ ک شمال میناب - ۷ ک خاور راه مالرو گلاشکرد - میناب -
کوهستانی - گرمسیر - سکنه ۳۵۰ - شیعه - فارسی .

آب از رودخانه - محصول خرما - شغل زراعت - راه مالرو .

روسکین - ruskin - ده از دهستان رابر بخش بافت شهرستان سیرجان .

۵۴ ک خاور بافت - سر راه مالرو شیرینک - رابر .

کوهستانی - سردسیر - سکنه ۲۲۵ - شیعه - فارسی .

آب از قنات - محصول غلات حبوبات - شغل زراعت - راه مالرو .
روغنو - rowqanu - ده کوچکی است از بخش ماهان

شهرستان کرمان .

۲۴ ک جنوب ماهان - ۱۰ ک راه شوشه کرمان - بهم - سکنه ۲۰ نفر .

روگرد خنایمان - rukerd-xenâmân - ده از دهستان خنایمان شهرستان رفسنجان .

۴۲ ک شمال خاوری رفسنجان - ۱۸ ک شمال شوشه رفسنجان به
کرمان .

کوهستانی - سردسیر - سکنه ۳۰۰ - شیعه - فارسی .

آب از قنات - محصول غلات تریلک لبنیات پیچور - شغل زراعت
گله داری - راه اتومبیل دو - بنای زیارتگاه بنام پیرسیاه پوشان

قدیمی است .

روکشهر - rukcahr - ده از بخش قصر قند شهرستان چاه بهار
۶ ک جنوب قصر قند - ۲ ک خاور راه مالرو قصر قند بدشتیاری .

کوهستانی - گرمسیر مالاریایی - سکنه ۲۰۰ - سنی - بلوچی .

آب از رودخانه - محصول غلات برنج خرما لبنیات - شغل زراعت
گله داری - راه مالرو - ساکنین از طایفه بلای هستند .

- ۵۸ك جنوب باختری نیکشهر - کنارراه مالرو بنت به کالک
سکنه ۲۵ نفر .
- رونگ** - **ravang** - ده از دهستان رودآب بخش فهرج
شهرستان بم .
- ۳۵ك جنوب باختری فهرج - ۲ك راه فرعی کروک به بم .
جلگه - گرمسیرمالاریائی - سکنه ۶۰ - شیعه - فارسی .
آب از رودخانه - محصول غلات خرماحنا - شغلزراعت .
راه فرعی .
- رهجرد** - **rahjerd** - ده از دهستان سبزواران بخش مرکزی
شهرستان جیرفت .
- ۱ك جنوب سبزواران - سرراه فرعی سبزواران - کهنوج .
جلگه - گرمسیرمالاریائی - سکنه ۲۴۳ - شیعه - فارسی .
آب از قنات - محصول غلات برنج - شغلزراعت - راه فرعی .
- رهدار** - **rahdâr** - ده از دهستان رودخانه بخش میناب
شهرستان بندرعباس .
- ۷۲ك شمال میناب - سرراه مالرو گلاشکرد - میناب
جلگه - گرمسیر - سکنه ۲۳۰ - شیعه - فارسی .
آب از قنات - محصول خرما - شغلزراعت - راه مالرو .
مزارع آلی زنده - گزچشمه - گلشور - سرزند جزء این ده است .
- رهساجر** - **rahsâjer** - ده از دهستان گوغر بخش بافت
شهرستان سیرجان .
- ۳۱ك شمال باختری بافت - سرراه مالرو گوغر - قلعه عسکر
کوهستانی - سردسیر - سکنه ۳۲۵ - شیعه - فارسی .
آب از چشمه - محصول غلات حبوبات - شغلزراعت مالداری .
صنایع دستی قالی بافی بدون نقشه - راه مالرو .
مزارع باغ احمد - باغ خشک - خانیکو جزء این ده است .
ساکنین از طایفه قزلباش هستند .
- رهکو** - **rahku** - ده کوچکی است از دهستان خرچند
بخش مرکزی شهرستان کرمان .
- ۸۷ك شمال کرمان - سرراه فرعی کرمان - راور
سکنه ۲۰ نفر .
- رهکه** - **rahke** - (رقعه کبیره) ده از دهستان خرچند بخش مرکزی
شهرستان کرمان
- ۸۷ك شمال کرمان - سرراه فرعی راور - کرمان .
کوهستانی - سردسیر - سکنه ۸۰ - شیعه - فارسی .
آب از قنات - محصول غلات حبوبات تریاک - شغلزراعت .
راه مالرو .
- ره گاه** - **rah-gâh** - ده کوچکی است از دهستان گور بخش
ساردویی به ۴ك شمال راه مالرو - ساردویی - دارزین
سکنه ۸ نفر

- روکوه رود** - **ru-kuh-rud** - ده کوچکی است از دهستان
گور بخش ساردویی شهرستان جیرفت .
- ۴۰ك جنوب خاوری ساردویی - ۶ك شمال راه دارزین - ساردویی
سکنه ۵ نفر .
- روکوه گنبه** - **ru-kuh-gonbe** - ده کوچکی است از
دهستان گور بخش ساردویی شهرستان جیرفت .
- ۴۰ك جنوب خاوری ساردویی - ۶ك شمال راه مالرو ساردویی -
دارزین - سکنه ۸ نفر .
- روکین** - **rukîn** - ده کوچکی است از دهستان هنزا بخش
ساردویی شهرستان جیرفت .
- ۱۶ك باختر ساردویی - ۵ك شمال راه مالرو بافت - ساردویی
کوهستانی - سردسیر - سکنه ۶۷ - شیعه - فارسی .
آب از چشمه - محصول غلات حبوبات تریاک - سبب زمینی - شغل
زراعت گله داری - راه مالرو - ساکنین از طایفه مهنی هستند .
- روگرانان** - **rugarândân** - ده کوچکی است از دهستان
بنت بخش نیکشهر شهرستان چاه بهار
- ۶۹ك باختر نیکشهر کنارراه مال رو بنت به فوج
سکنه ۴۵ نفر .
- رومدان** - **rumedân** - ده کوچکی است از دهستان امجز
بخش جبال بارز شهرستان جیرفت .
- ۶۵ك جنوب خاوری مسکون - ۳۱ك خاور راه شوسه سبزواران - بم
سکنه ۴ نفر
- رومرز** - **rumarz** - ده از دهستان سبزواران بخش مرکزی
شهرستان جیرفت .
- ۲۵ك جنوب خاوری سبزواران - ۵ك خاور راه فرعی کهنوج -
سبزواران .
- جلگه - گرمسیرمالاریائی - سکنه ۲۹۸ - شیعه - فارسی .
آب از چشمه و رودخانه هلیل - محصول غلات برنج - راه مال رو .
- رون** - **raven** - ده از دهستان انگهران بخش کهنوج شهرستان
جیرفت .
- ۲۵۵ك جنوب کهنوج - سرراه مالرو انگهران بیابان .
کوهستانی - گرمسیر - سکنه ۱۰۰ - شیعه - فارسی .
آب از رودخانه - محصول خرما - شغلزراعت - راه مالرو .
- رونگ** - **ravank** - ده کوچکی است از بخش نیکشهر شهرستان
چاه بهار
- ۳۰ك شمال خاوری نیکشهر - کنار راه نیکشهر بچانف
سکنه ۳ خانوار .
- رونک** - **runak** - ده کوچکی است از دهستان بنت بخش
نیکشهر شهرستان چاه بهار

ریگ آباد - ده از دهستان گنبدکی بخش فهرج شهرستان بم
 ۱۵ ک جنوب خاوری فهرج - ۶ ک شمال راه فرعی بم به ریگان
 جلگه - گرمسیر مالاریائی - سکنه ۵۸ - شیعه - فارسی
 آب از قنات - محصول غلات - شغل زراعت - راه مالرو
ریگ آباد - ده کوچکی است از دهستان حرجند بخش مرکزی
 شهرستان کرمان
 ۹۰ ک شمال باختری کرمان - سرراه مالرو کرمان - شاهزاده محمد
 سکنه ۴۵ نفر
ریگ آباد - ده کوچکی است از دهستان ده تازیان بخش مشیز
 شهرستان سیرجان
 ۴۸ ک جنوب خاوری مشیز - سرراه فرعی کرمان - ده تازیان
 سکنه ۱۲ نفر
ریگ آباد - ده کوچکی است از دهستان دلفارده بخش ساردوئی
 شهرستان جیرفت
 ۵۴ ک جنوب خاوری ساردوئی - ۵ ک خاور راه مالرو ساردوئی
 جیرفت - سکنه ۱۰ نفر
ریگان - یکی از دهستانهای شش گانه بخش فهرج
 شهرستان بم
 این دهستان در جنوب خاوری فهرج واقع و حدود آن بشرح زیر
 است
 از شمال بدنهستان برج اکرم - از خاور به شهرستان زاهدان از
 طرف جنوب به شهرستان جیرفت و از طرف باختر بدنهستان گنبدکی
 منطقه ایست جلگه تمام آبادیهای آن نزدیک به هم - آب و
 هوای دهستان گرمسیر مالاریائی و آب قراء دهستان از قنات
 تامین شده محصول عمده دهستان غلات پنبه خا لبنیات خرما
 انواع مرکبات - شغل مردان زراعت گله داری - صنایع دستی زنان
 قالیچه گلیم کرباس بافی - زبان مادری ساکنین قراء فارسی و بلوچی
 است
 این دهستان از ۵۲ آبادی بزرگ و کوچک تشکیل شده جمعیت آن
 در حدود ۷ هزار نفر است مرکز دهستان رحمت آباد است - راه
 فرعی بم به خاش از مرکز این دهستان میگذرد
ریگان - ده کوچکی است از دهستان شمیل بخش مرکزی شهرستان
 بندرعباس
 ۴۸ ک شمال خاوری بندرعباس - ۳ ک جنوب راه فرعی بندرعباس
 میناب
 جلگه - گرمسیر - سکنه ۴۵ نفر
 مزارع لودارو جوج جزء این ده است
ریگاک - ده از دهستان لادیز بخش میرجاوه شهرستان
 زاهدان

رهن - **rahn** - ده از دهستان دشت آب بخش بافت شهرستان
 سیرجان
 ۳۲ ک جنوب بافت - سرراه فرعی بافت - ده سرد
 جلگه - معتدل - سکنه ۷۰ - شیعه - فارسی
 آب از قنات - محصول غلات حبوبات - شغل زراعت - راه فرعی
ریئون - **raytun** - ده کوچکی است از دهستان گورد بخش
 ساردوئی شهرستان جیرفت
 ۴۶ ک شمال جنوب خاوری ساردوئی - ۵ ک شمال راه مالرو
 ساردوئی - دازین - سکنه ۴ نفر
ریحان - **reyhân** - ده از دهستان حومه بخش زرنند شهرستان
 کرمان
 ۱ ک شمال زرنند - سرراه مالرو زرنند - راور
 جلگه - معتدل - سکنه ۲۸ - شیعه - فارسی
 آب از قنات - محصول غلات حبوبات پنبه - شغل زراعت
 راه فرعی
ریحان - ده از بخش راور شهرستان کرمان
 ۲۰ ک جنوب باختری راور - ۱۵ ک جنوب راه فرعی کوهبنان
 به راور
 کوهستانی - سردسیر - سکنه ۱۵۰ - شیعه - فارسی
 آب از چشمه - محصول غلات لبنیات - شغل زراعت گله داری
 راه مالرو
ریز وئی - **rizuiyye** - ده کوچکی است از دهستان طغرالجرد
 بخش زرنند شهرستان کرمان
 ۶۶ ک شمال زرنند - سرراه فرعی زرنند - راور - سکنه ۳۰ نفر
ریش پش - **ric-pic** - ده از دهستان بم پشت شهرستان
 سراوان
 ۹۷ ک جنوب خاوری سراوان - نزدیک مرز پاکستان
 کوهستانی - گرمسیر - سکنه ۱۵۰ - سنی - بلوچی
 آب از چشمه - محصول غلات خرما - شغل زراعت
 راه مالرو - ساکنین از طایفه درارائی هستند
ریشکش - **ric-kac** - ده کوچکی است از دهستان کارواندر بخش
 خاش شهرستان زاهدان
 ۵۸ ک جنوب باختری خاش - ۸ ک شمال شوسه خاش به ایرانشهر
 سکنه ۵۰ نفر
ریگ آباد - **rig-âbâd** - ده از دهستان سبزواران بخش مرکزی
 شهرستان جیرفت
 ۱۴ ک جنوب خاوری سبزواران - ۵ ک راه فرعی سبزواران -
 عنبرآباد
 جلگه - گرمسیر مالاریائی - سکنه ۱۲۶ - شیعه - فارسی
 آب از رودخانه هلیل - محصول غلات - شغل زراعت - راه مالرو

ریگ موری - rig-muri - ده از بخش میان کنگی شهرستان
ذابل .

۱۸ ک شمال ده دوست محمد - نزدیک مرزا فغانستان .
جلگه - گرم متدل - سکنه ۹۱۶ - شیعه سنی - فارسی بلوچی .
آب از رودخانه هیرمند - محصول غلات لبنیات - شغل زراعت گله داری
گلیم کرباس بافی - راه مالرو .

ریوس - rivas - ده از دهستان لاشار بخش بیپور شهرستان
ایران شهر .

۶۴ ک جنوب بیپور - کنار شوسه بیپور به چاه بهار .
کوهستانی - گرمسیر مالاریائی - سکنه ۵۰۰ - سنی - بلوچی .
آب از قنات - محصول غلات خرما برنج لبنیات - شغل زراعت
گله داری - راه شوسه

۱۳ ک جنوب باختری میرجاوه - ۳ ک شمال راه فرعی میرجاوه
به خاش .

جلگه - گرمسیر - سکنه ۱۰۰ - سنی - بلوچی .

آب از قنات - محصول غلات پنبه ذرت لبنیات - شغل زراعت گله داری
راه فرعی - ساکنین از طایفه ریگی هستند .

ریگ ماتی - rig-mati - ده از دهستان قلعه گنج بخش کمئوج
شهرستان جیرفت .

۶۰ ک جنوب خاوری کمئوج - ۵ ک جنوب رودخانه هلیل

جلگه - گرمسیر مالاریائی - سکنه ۵۰ - شیعه - فارسی .

آب از رودخانه هلیل - محصول غلات - راه مالرو .

ز

ز-ا

ز-ا

زابل - zabol - شهرستان زابل یکی از شرستانهای استان هشتم
کشور بوده خلاصه مشخصات آن بشرح زیر است .

حدود - از طرف شمال و خاور و جنوب خاوری بمرزا فغانستان - از
جنوب بشهرستان زاهدان - از باختر و شمال باختری بکویرلوت و
بخش درج از شهرستان بیرجند .

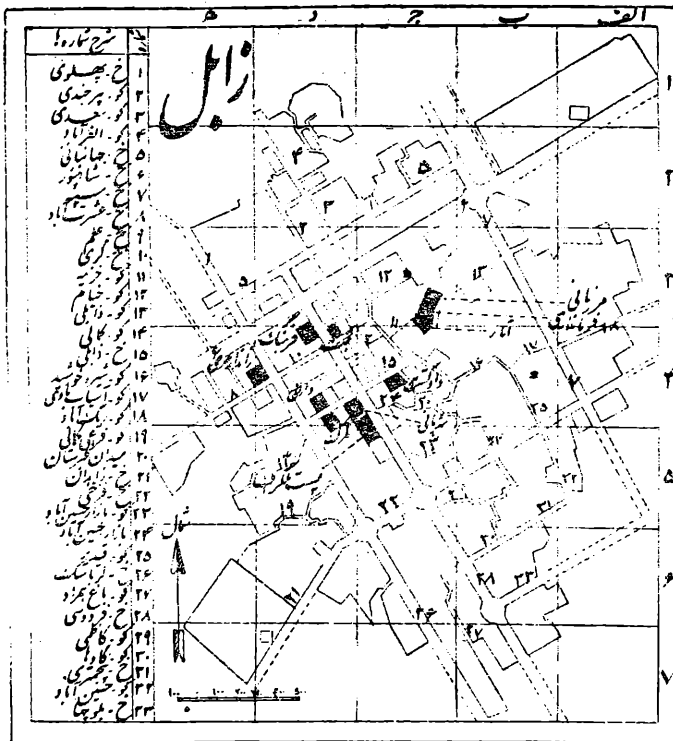
شهرستان در جلگه وسیع و مسطحی قرار دارد که اطراف آن تا مسافت
زیادی عاری از عوارض طبیعی و کوهستانی میباشد ارتفاعات مهمی
که در آن دیده میشود کوه خواجه یارستم است که بطور منفرد
در انتهای باختری دریاچه هامون مابین قرا رود و گود زره
و باختر شهر زابل قرار گرفته و در بالای آن اثار قلعه بسیار قدیمی
موجود و ارتفاع آن قریب ۹۰۰ متر است و در موقع طغیان آب
تمام اطراف آن را آب فرا گرفته و اهالی در عید نوروز برای
طنیان آب در کوه مزبور جشن میگیرند .

رودخانه - رودخانههای شهرستان عبارتند از هاررود - خاش رود

قرا رود که از ارتفاعات شمال باختری از شهرستان بیرجند
سرچشمه گرفته و بدریاچه هامون منتهی میشوند این رودخانهها فقط در
زمستان و بهار دارای آب هستند .

مهمترین رودخانه شهرستان رود هیرمند است که از ارتفاعات
باباینا در باختر کابل پایتخت افغانستان سرچشمه گرفته و طول آن
قریب ۱۲۰۰ کیلومتر میباشد و در قسمت علیا دارای آب فراوان و
عرض آن در نقاط مختلفه بین ۲۰۰ الی ۹۰۰ متر است رودخانه
مزبور از بند کمال خان میسر خود را تغییر داده و بسمت شمال منحرف
میشود و از بند کوهک که در خاور شهرستان و مرزا فغانستان واقع
است وارد ایران میشود قبل از حمله امیر تیمور بر سیستان بر روی
رود هیرمند سدیی بوده که تا بند کمال خان امتداد داشت و ترعه
عیقی بنام حوضدار در سمت مغرب آن تشکیل و اراضی جنوب سیستان
و شهر قدیمی زاهدان را که در نزدیکی قاسم آباد و میان جهان آباد
و شهر زابل کنونی واقع بوده مشروب میساخته است مأسفانه در
زمان تیموریان سد مورد بحث خراب گردیده اراضی جنوب سیستان

نها راه شوسه ایگه از این منطقه عبور مینماید شوسه زابل بسنه زاهدان است این جاده از ۱۳۴ کیلومتری زابل ازدوراهی زابل بیرجند منشعب میشود فعلا در ۶ کیلومتری زابل که در انرطفیان آب پل نهر آب خراب گردیده است متوقف میگردد و از آنجا نامرکز زابل حمل و نقل توسط کامیون شهری انجام میگردد و یک راه فرعی از زابل بپند کوهک ساخته شده است قسمت اعظم این شهرستان فاقد راه شوسه میباشد .
اطلاعات مختصر و مورد لزوم هر یک از دهه قصبه - دهستان بخش درجای خود داده شده است .



زابل - شهر زابل مرکز شهرستان زابل در ۷۰۰ کیلومتری خاور کرمان نزدیک مرز افغانستان واقع است این شهر در زمان قدیم ملک نیم روز و بعداً سیستان و در زمان اعلیحضرت رضا شاه فقید بنام زابل خوانده شده است در مورد پیدایش این شهر عقاید مختلفی موجود است بنا به نظریات عده ای سیستان اصلی در حدود ۴۰۰ سال قبل در محل قلعه رستم ۳۶ کیلومتری جنوب زابل قرار داشته عده ای شهر قدیمی را زاهدان که فلا خرابه های آن در نزدیکی قاسم آباد وجود دارد میدانند ولی آنچه مسلم است شهر فعلی سیستان اصلی نبوده و شهر قدیم را رود هیرمند ویران و محل فعلی که در قدیم حسین آباد نام داشته بوجود آمده است .
مختصات جنرا فیائی زابل بشرح زیر است طول ۶۱ درجه ۲۹ دقیقه - ۱۵ ثانیه - عرض ۳۱ درجه - ۱ دقیقه - ۳۵ ثانیه - ارتفاع از سطح اقیانوس ۴۹۰ متر - اختلاف ساعت طهران با زابل ۲۱ دقیقه است طهران ساعت ۱۲ زابل ساعت ۱۲ و ۲۱ دقیقه .

فانده آب قراء قصبات و مزارع مهم آن ویران گردیده است . رود هیرمند همه ساله از اوایل فروردین شروع بطنیان نموده و تا اوایل تیر ماه آب کافی دارد سپس دفعتاً سطح آب پائین آمده و اراضی بدون آب میماند .
رود هیرمند از بند کوهک داخل خاک ایران میشود .
رشته های متعددی از آن جدا میگردد که عبارتند از نهر میان کنگی میلک - نیاتک - نهر آب - نهر شهر که تمام این نهرها پس از مشروب ساختن اراضی اطراف خود فاضل آب آنها بدریاچه هامون میریزد .

رود هیرمند در خاک سیستان بمنزله رود نیل در خاک مصر است و زراعت و آبادی سیستان بستگی بوجود آب آن است و پس دریاچه سیستان که در محل (هامون شاهپور یا صابری) اسم نامیده میشود قریب ۶ کیلومتر در ۳۰ کیلومتر و حدود سطح آن ۱۰ متر میباشد در قسمت شمال باختری سیستان واقع و آب آن در فصول مختلف متغیر است در موقع طغیان رود های وارده زیاد و در تابستان کم میشود و بهمین واسطه سطح ثابتی نداشته و مساحت آن در تغییر است اطراف آنرا نیزارها فرا گرفته که اهالی بوسیله فایقه های مخصوص که با اصطلاح محل توتن که از نی ساخته میشود در روی دریاچه بصید مرغابی میردازند نیزارها بر سه قسمت است یکی بنام جنگل دراز که در جنوب خاوری هامون واقع و دیگری در مشرق به نیزاراشکینک مشهور است در جنوب هامون پورک قرا گرفته است .

هامون پورک قسمت شمالی دریاچه است که در موقع تابستان که آب آن کم میشود نیزاراشکینک در وسط قرار دارد و این دو دریاچه را از هم جدا میسازد آب این دو دریاچه در موقع طغیان بوسیله رود شیله یا شلاق بگودزره میریزد (گودزره دریاچه کوچکیست که در جنوب خاوری سیستان در خاک افغانستان قرار دارد) رود شیله در محلی در ۸ کیلومتری ناسوکی (بین تاسویج و دوراهی بیرجند) جاده زابل بزاهدان را قطع مینماید در موقع طغیان آب بطوری زیاد میشود که عبور کامیون های تجارتنی را غیر ممکن میسازد و غالباً ماهها طول میکشد تا آب قدری پائین رفته و خود روها بتوانند از آن عبور نمایند .

شهرستان زابل از سه بخش بشرح زیر تشکیل شده است .

بخش پشت آب	۱۱۵ آبادی	۶۴۸۰۰ نفر جمعیت
بخش میان کنگی	۲۰۰ آبادی	۶۸۷۰۰ نفر جمعیت
بخش شیب آب	۳ دهستان	۱۵۱ آبادی
نفر جمعیت	۷۲۵۰۰	

بنابر آمار فوق شهرستان زابل از ۵ دهستان ۴۶۶ آبادی تشکیل شده و جمعیت آن ۲۰۶۰۰۰ نفر است مرکز شهرستان شهر زابل و مرکز بخش در جای خود شرح داد شده است .

بخش از قنات - چشمه ورودخانه تامین میگردد- محصول عمده بخش غلات خرما زرت لبنیات- شغل مردان زراعت گله داری است این بخش از ۲۸ آبادی کوچک و بزرگ تشکیل گردیده جمعیت آن در حدود چهار هزار نفر است زبان مادری ساکنین قراء تابع بخش بلوچی - مذهب مسلمان سنی است .
راه های این بخش عموماً مال رواست - شرح هریک از قراء تابعه در جای خود داده شده است .

زابلی - مرکز بخش زابلی شهرستان سراوان (نام قدیم آن مکس بوده)

۵۹ ک جنوب باختری سراوان- کنار راه مال رو سراوان به ایرانشهر- جلگه- گرمسیر مالاریائی- سکنه ۱۲۰۰ - سنی - بلوچی
آب از قنات - محصول غلات خرما زرت لبنیات - شغل زراعت گله داری- راه مالرو- بخش داری - پاسگاه ژاندارمری- دبستان دارد .
زاخت - zâxt - ده از دهستان گاوکان بخش جبال بارز شهرستان جیرفت .

۱۰۰ ک جنوب خاوری مسکون - ۱ ک شمال راه مالرو کروک - سبزواران - جلگه - گرمسیر - سکنه ۲۰۰ - شیعه - فارسی
آب از قنات - محصول غلات خرما - شغل زراعت گله داری- راه مالرو زمستان طایفه امجری در این ده ساکن هستند .

زارچو - zârçu - ده کوچکی است از دهستان دشت خاک بخش زرنند شهرستان جیرفت .

۴۰ ک شمال خاوری زرنند - ۱۴ ک خاور فرعی زرنند - راور سکنه یک خانوار .

زارچوئیه - zârçuiyye - ده کوچکی است از دهستان سیرج بخش شهداد شهرستان کرمان .

۶۷ ک جنوب باختری شهداد - سر راه مال روسیرج - کرمان سکنه ۱۵ نفر .

زارچوئیه - ده کوچکی است از دهستان سرویز بخش ساردوئیه شهرستان جیرفت .

۱۸ ک جنوب خاوری ساردوئیه - سر راه مال رو جیرفت ساردوئیه سکنه ۶ نفر .

زارده - zârdeh - ده کوچکی است از دهستان کوشک بخش بافت شهرستان سیرجان .

۷۳ ک جنوب خاوری بافت - سر راه مال رو بافت - صوغان سکنه ۸ نفر .

زارشکو - zârcku - ده از دهستان کوهبنان بخش راور شهرستان کرمان .

۵۸ ک شمال باختری راور- ۳ ک باختر راه فرعی کوهبنان بکرمان جلگه - سردسیر- سکنه ۵۵ - شیعه - فارسی .

آب از قنات - محصول غلات حبوبات - شغل زراعت - راه فرعی .

هوای شهر زابل گرم معتدل و سالم زمستانها در آن روزش باد زیاد سرد میشود در فصل تابستان باد زیاد میوزد و این باد بیاد ۱۲۰ روز معروف است و معمولاً از اول خرداد شروع و تا اواخر شهریور ادامه دارد در بعضی اوقات بطوری شدید میوزد که درختان بزرگ را از ریشه در میآورد در آن روزش باد تمام درختان اطراف خیابان از شمال بجنوب مایل شده اند .

جمعیت شهر طبق آخرین صورت آمار ۱۷۰۰۰ نفر- زبان مادری سکنه فارسی- مخلوط بلوچی مذهب مسلمان شیعه اثنی عشری و سنی شافعی است آب شهر زابل از رودخانه هیرمند تأمین میشود چون اکثر ایام سال آب گلآلود میباشد لذا ساکنین آب رودخانه را در خم ها انبار نموده پس از ته نشین شدن مصرف مینمایند .

شهر زابل نزدیک بسیاری از رودخانه واقع شده لذا همیشه شهر و اطراف از آب آن استفاده مینمایند .

شهر قدیمی زابل مانند سایر شهرهای کشور روی اصول صحیح با خیابان و کوچه های مستقیم بنا نشده فقط در سالهای اخیر چند خیابان تقریباً شمال جنوبی و خاور باختری در این شهر احداث گردیده که بواسطه فقر عمومی هنوز طرفین بعضی از آنها آباد نشده و به حال خرابی باقی است .

مرکز کلبه ادارات مربوط بفرمانداری سیستان و پادگان نظامی- گروهان ژاندارمری- مرزبانی و گمرک در این شهر دایر است در این شهر یک دبیرستان ۶ دبستان و ۲ بیمارستان وجود دارد .
روشنایی شهر بوسیله مولد برقی که جدیداً توسط شهرداری وارد و استوار گردیده تأمین میشود .

در حدود ۵۰۰ باب دکان مختلف و منازه وجود دارد که قسمت عمده آن در خیابان سپه واقع شده است و تمام ادارات دولتی شهرستان نیز در این خیابان میباشد .

ساکنین قراء مجاور شهر همه روزه مقدار زیادی نان و ماست و مرغابی وارد شهر کرده و در اطراف خیابان ها بفروش می رسانند و در انتهای بازار یک میدان وجود دارد (میدان قبرستانی) که اهالی و زارعین اطراف شهر تا مساحت ۱۰ کیلومتر همه روزه مخصوصاً روزهای دوشنبه غلات و حبوبات و سایر مازاد محصول خود را به این میدان وارد کرده بفروش میرسانند .

زابلی - zâboli - یکی از بخشهای چهار گانه شهرستان سراوان این بخش در جنوب باختری سراوان واقع و حدود آن بشرح زیر است .

از طرف شمال و خاور بخش سوران - از جنوب و باختر بشهرستان ایرانشهر .

منطقه ایست کوهستانی - ارتفاعات آن خاکی و قابل کشت غلات دیمی است و هوای آن گرمسیر است آب مشروب قراء

زارشکفویه - zâreckuiyye - ده کوچکیست از بخش

راور شهرستان کرمان .

۵ک شمال خاوری راور - ۵ک خاور راور به مشهد .

سکنه ۳ خانوار .

زارکوییه - zârkuuiyye - ده از دهستان سبلویه بخش

زرنده شهرستان جیرفت .

۳۰ک جنوب زرنده - ۷ک باختر راه مالرو زرنده - رفسنجان .

کوهستانی - سردسیر - سکنه ۷۶ - شیعه - فارسی .

آب از قنات - محصول غلات حبوبات تریاک - شغل زراعت .

راه مالرو .

زارکوییه - ده کوچکی است از دهستان حرجند بخش مرکزی

شهرستان کرمان .

۷۳ک شمال باختری کرمان - ۱۵ک راه مالرو شاهزاده محمد

به کرمان - سکنه ۲۵ نفر .

زارین - zârin - ده از دهستان مسکون بخش جبال بارز

شهرستان جیرفت .

۱۲ک باختر مسکون - کنار رودخانه سقدر .

کوهستانی - سردسیر - سکنه ۱۵۰ - شیعه - فارسی .

آب از رودخانه سقدر - محصول غلات لبنیات میوه جات - شغل زراعت

مکاری - صنایع دستی قالی بافی - راه مالرو .

مزارع زرین خول - گدارزرد - گراغان و تنگان جزء این ده است .

ساکنین از طایفه طیاری هستند .

زارینوییه - zârinuiyye - ده کوچکی است از دهستان

حصن بخش زرنده شهرستان کرمان .

۶۰ک جنوب باختری زرنده - ۶ک جنوب راه مالرو زرنده - بافق

سکنه ۱۰ نفر .

زانورستم - zânu-rostam - ده کوچکی است از دهستان

دلفارده بخش ساردوییه شهرستان جیرفت .

۶۸ک جنوب خاوری ساردوییه - سرراه مالرو جیرفت - ساردوییه

سکنه ۱۲ نفر - مزرعه چهاردیوار جزء این ده است .

زاوییه - zâviye - ده کوچکی است از دهستان سبزواران

بخش مرکزی شهرستان جیرفت .

۶ک خاور سبزواران - سرراه شوسه بم - سبزواران .

سکنه ۲۶ نفر .

زاهدان - zâhedân - یکی از شهرستانهای استان هشتم

کشور و خلاصه مشخصات آن بشرح زیر است .

حدود - از طرف شمال بکوير لوت و شهرستان زابل - از طرف

خاور برزهای افغانستان و پاکستان - از طرف جنوب به شهرستان سراوان

و شهرستان ایرانشهر - از طرف باختر به بخش فهرج از شهرستان

بم و کوير لوت .

آب و هوا - هوای شهرستان در قسمت جنوب (بخش خاش و میرجاوه)

گرمسیر و در قسمت شمال شهرستان (بخش نصرت آباد)

گرم معتدل است بطور کلی هوای قسمت شمال و شمال باختری شهرستان

بعلمت مجاورت با کوير لوت و همچنین عدم وجود دریا و دریاچه

خشک می باشد ممکن است در ۲۴ ساعت چندین مرتبه تغییر نماید

بدین معنی که هرگاه باد از سمت شمال (سمت لوت) بوزد درجه

حرارت آنرا تقلیل و اگر از سمت شورگزر و یا سایر جهات بوزد

درجه حرارت دفتناً بالا میرود .

ارتفاعات: ملک سیاه کوه و کوه میرجاوه در شمال و خاور این

شهرستان واقع که خط الرأس آن تشکیل مرز ایران و پاکستان را

میدهد و بزرگترین قله آن ملک سیاه کوه با ارتفاع ۱۶۱۸

متر است .

دیگر کوه تفتان است این کوه در بین بخش خاش و میرجاوه

قرار دارد و در قدیم آتش فشان بوده فلاخاموش میباشد و از

دهانه آن دود و بخار خارج میشود در زمستان بخار از مسافت دور

کاملاً دیده میشود فشار گاز شدید بطوریکه اگر سنگی در حدود

۱۰ کیلوگرم بهانه کوه بیاندازند در حدود ۲۰ متر آن سنگ را

به هوا برتاب میسازد ارتفاع بلندترین قله این کوه ۳۹۱۰

متر است .

شهرستان زاهدان از بخشهای زیر تشکیل گردیده است .

۱ - بخش میرجاوه شامل دهستان لادیز - سنکان - تمین .

۲ - نصرت آباد ، ، نصرت آباد .

۳ - خاش ، ، خاش - نازیل - ایرنداگان

کارواندر - گوهر کوه - ده بالا - کلنکور - کوشه - اسکل آباد .

شرح مختصر هر يك از بخشها و دهستانهای بالا در جای خود

داده شده است .

جمعیت شهرستان بشرح زیر است .

زاهدان ۱۰۰۰۰ نفر بخش میرجاوه ۱۲۵ آبادی ۱۵۵۰۰ نفر

بخش نصرت آباد ۱۵ آبادی ۵۰۰۰ نفر بخش خاش ۱۲۱ آبادی

۲۳۰۰۰ نفر

بنابر آمار فوق شهرستان زاهدان از ۲۶۱۱ آبادی بزرگ و کوچک

تشکیل شده جمعیت آن ۵۳۵۰۰ نفر است - زبان مادری ساکنین

شهرستان بلوچی فارسی - مذهب مسلمان (سنی و شیعه) میباشد .

زاهدان - شهر زاهدان مرکز شهرستان زاهدان و در قدیم

آبادی کوچک بنام دزدآب بوده است .

در ۳۶ سال پیش که مصادف با جنگ بین الملل اول بود چند خانواده

پلاس نشین بلوچ در آن ساکن و آب مشروب خود را بوسیله چند چاه

که در آنجا وجود داشت تأمین میکردند .

محل اقامت بلوچهای پلاس نشین از نقطه نظر سوق الجیشی و

اخلاف ساعت با تهران ۳۶ دقیقه است (تهران ساعت ۱۲ زاهدان ساعت ۱۲ - ۳۶ دقیقه)

هوای شهر زاهدان گرم معتدل ولی در تابستان شبهای خشکی دارد آب شهر از چاههای عمیق تأمین و بوسیله لوله کشی در دسترس قرار گرفته است خیابان و کوچه های شهر شمال جنوبی و خاور باختری است .
روشنایی شهر بوسیله دو مولد برق تأمین میشود .

از ادارات دولتی - مرکز تیب - فرمانداری کل بلوچستان و سیستان هنگ زاندار مری - شهر بانی - مرز بانی - شهرداری - بانک ملی بانک شاهی - دادگاه - دارائی - کشاورزی - اداره غله شرکت نفت - گمرک - بهداری - پست و تلگراف - آمار - ثبت اسناد فرهنگ است .

۳ دبیرستان پسران و ۳ دبیرستان دخترانه و ۸ دبستان و در حدود ۶۰۰ باب مغازه و دکا کین مختلف دارد .

راه آهن پاکستان به ایران باین شهر منتهی میشود مسافت از زاهدان به کرمان ۵۱۷ کیلو متر است .

از زاهدان به مشهد ۹۶۵ کیلومتر - زاهدان به خاش ۲۸۵ کیلو متر است .

جمعیت شهر زاهدان در حدود ۱۰/۰۰۰ نفر است .

مذهب ساکنین مسلمان شیعه و سنی - زبان مادری ساکنین فارسی بلوچی - اغلب به زبان اردو آشنا هستند .

در مانگاهی از طرف سازمان شاهنشاهی خدمات اجتماعی در این شهر بنا شده است :

زاهدان - ده از بخش پشت آب شهرستان زابل .

۱۴ ک جنوب خاوری بنجار - ۶ ک راه فرعی بندزک به زابل .

جلگه - گرم معتدل - سکنه ۵۵۰ - شیعه - فارسی بلوچی .

آب از رودخانه هیرمند - محصول غلات - شغل زراعت - کرباس بافی راه فرعی .

این ده زمان قدیم شهر معتبری بوده که توسط افغانها خراب شده و اکنون قسمتی از خرابه های آن باقی است .

زاهدان - ده از بخش پشت آب شهرستان زابل .

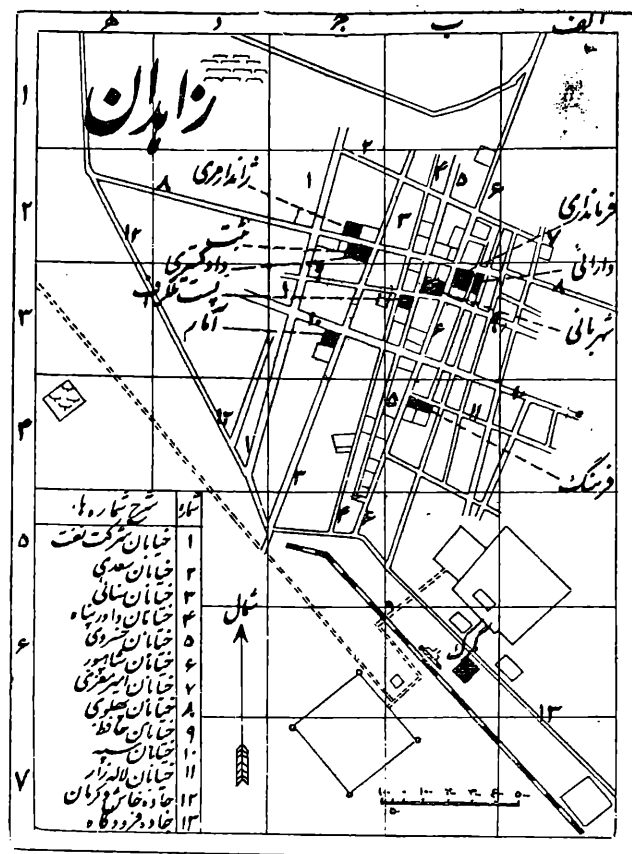
۶ ک شمال بنجار - ۱۰ ک راه مانرو جلال آباد به زابل .

جلگه - گرم معتدل - سکنه ۳۸۵ - شیعه - فارسی .

آب از رودخانه هیرمند - غلات لبنیات - شغل زراعت گله داری - کلیم کرباس بافی - راه مالرو .

زایدده - zobeyde - ده کوچکی است از بخش ساردویمه شهرستان جیرفت .

۱ ک باختر ساردویمه - ۴ ک جنوب راه مالرو بافت - ساردویمه سکنه ۲۰ نفر .



همچنین مجاورت با مرز دو کشوریگانه اهمیت خاصی راجع از بود که در نتیجه توجه دولت راجلج نموده و مامورین* بدان نقطه اعزام گردیدند و چون باب تجارت ایران و هندوستان از همین نقطه (دزدآب) مفتوح گردید و مواصلات مهمی تشکیل شده بود لذا دولت مصمم شد که به تأسیس دوائری مبادرت ورزد و دائره و کارمندان مربوطه کم کم افزایش یافت و احتیاجات روزانه آنان موجب شد که عده بازرگان بدان نقطه رهسپار شوند کارمندانیکه بدزدآب رفته بودند اقدام بساختن منازل نموده و بازرگانان نیز برای فروش اتمه خود شروع بساختن منازل نمودند نظربانیکه اهمیت تجارتی زاهدان (دزدآب) سریارو باز دیاد نموده بود عده زیادی از بازرگانان هندی و جمعی از پیشه وران یزدی و مشهدی دسته ای از کارگران بلوچ و زابلی باین نقطه عزیمت نمودند متدرجاً شالوده و اساس شهر فعلی استوار گردید و نام آن همان دزد آب بود تا اینکه در زمان اعلیحضرت رضاشاه کبیر باسم زاهدان تبدیل گردید بنابراین این زاهدان شهر است جدید الاحداث که در ۵۱۷ کیلومتری خاوری کرمان سر سه راه کرمان به مشهد و کرمان بچاه بهار و نزدیک مرز پاکستان واقع و مشخصات آن

شرح زیر است :

طول ۶۰ درجه ۵۱ دقیقه ۲۵ ثانیه - عرض ۲۹ درجه ۳۰ دقیقه ۴۵ ثانیه

۶۶ ک شمال خاش - ۸ ک خاور شوسه خاش به زاهدان .
 کوهستانی - گرمسیر مالاریائی - سکنه ۷۵۷ - سنی - بلوچی .
 آب از رودخانه - محصول غلات ذرت لبنیات - شغل زراعت گله داری
 راه مالرو - ساکین از طایفه ریگی هستند .
زردو - zardu - ده از دهستان زیدآباد بخش مرکزی شهرستان
 سیرجان .
 ۳۰ ک شمال سعیدآباد - سرراه مالرو زیدآباد - چاه کند .
 جلگه - سردسیر - سکنه ۱۰۰ - شیعه - فارسی .
 آب از قنات - محصول غلات حبوبات - شغل زراعت - راه مالرو
زردی کهنه - zardi-kahir - ده کوچکیست از دهستان
 کنارک شهرستان چاه بهار .
 ۱۳۱ ک باختر چاه بهار - ۲ ک شمال راه مالرو چاه بهار به جاسک .
 سکنه ۴۵ نفر .
زرش - zerec - ده کوچکی است از دهستان گور بخش ساردوئیه
 شهرستان جیرفت .
 ۴۵ ک خاور ساردوئیه - ۶ ک شمال راه مالرو ساردوئیه دارزین
 سکنه ۱۲ نفر .
زرکویه - zarkuiyye - ده کوچکی است از دهستان باریز
 بخش مرکزی شهرستان سیرجان .
 ۶۵ ک شمال سعیدآباد - سرراه مالرو باغ خشک - باریز .
 سکنه ۱۲ نفر .
زرزند - zarand - یکی از بخشهای ه گانه شهرستان کرمان
 مشخصات آن بشرح زیر است .
 حدود - از شمال به بخش زاور از خاور به بخش مرکزی شهرستان
 کرمان از جنوب به شهرستان رفسنجان از باختر به شهرستان یزد
 در شمال خاور بخش بکرشته ارتفاعات بنام کوه شرقی و در جنوب باختر
 بکرشته ارتفاعات بنام کوه غربی قرار گرفته که رشته اول بین زرنند
 و راور و رشته دوم بین زرنند و رفسنجان واقع گردیده اند .
 رودخانه خشکی در طول دره زرنند وجود دارد که در موقع
 بارندگی زیاد آب شوری در آن جاری میشود و به رودخانه شور
 بافق ملحق میگردد .
 بخش زرنند از ۸ دهستان و ۳۴۲ آبادی بزرگ و کوچک تشکیل شده
 جمعیت آن در حدود ۳۵۰۰۰ نفر است مرکز بخش قصبه زرنند و
 قراء مهم آن یزدان آباد - خانوک - طفرالجرد - سبلویه -
 بادیز - شبجره - حصن و سیریز است .
 راه فرعی از کرمان بزرند و زرنند به راور در طول بخش امتداد
 دارد و بقیه راههای بخش مالرو می باشد .
 محصولات عمده غلات پسته پنبه حبوبات لبنیات بوده صادرات آن
 پسته و پنبه است .

زرآب - zar-âb - ده کوچکی است از دهستان دشت آب بخش
 بافت شهرستان سیرجان .
 ۴۳ ک جنوب خاوری بافت - سرراه فرعی کوشک - بافت .
 سکنه ۷ نفر است .
زرآباد - zar-âbâd - ده از دهستان کنارک شهرستان
 چاه بهار .
 ۱۲۰ ک باختر چاه بهار - ۳ ک جنوب راه مالرو چاه بهار به
 جاسک .
 جلگه - گرمسیر مالاریائی - سکنه ۷۶ - سنی - بلوچی .
 آب باران و چاه - محصول غلات ذرت لبنیات - شغل زراعت
 گله داری - راه مالرو .
زرانی ریگ - zarâni-rig - ده کوچکیست از دهستان کنارک
 شهرستان چاه بهار .
 ۳۵ ک شمال باختری چاه بهار - ۲ ک جنوب راه چاه بهار به جاسک .
 سکنه ۴ خانوار .
زرجان - zarjân - ده کوچکی است از دهستان بزنجان بخش
 بافت شهرستان سیرجان .
 ۱۸ ک شمال خاوری بافت - ۳ ک باختر راه مالرو بافت - اسفندقه
 سکنه ۱۰ نفر .
زرچویه - zarçuiyye - ده کوچکی است از دهستان بهرآسمان
 بخش ساردوئیه شهرستان جیرفت .
 ۴۰ ک جنوب ساردوئیه - ۶ ک جنوب راه مالرو بافت - ساردوئیه
 سکنه ۲۰ نفر .
زردالو - zard-âlû - ده کوچکی است از دهستان طفرالجرد بخش
 زرنند شهرستان کرمان .
 ۶۲ ک شمال زرنند - ۶ ک خاور فرعی زرنند .
 سکنه یک خانوار .
زردان - zardân - ده از دهستان احمدی بخش سعادت آباد
 شهرستان بندرعباس .
 ۱۰۲ ک خاور حاجی آباد - ۲ ک جنوب راه مالرو فارغان -
 میناب .
 کوهستانی - گرمسیر - سکنه ۱۸۰ - شیعه - فارسی .
 آب از چشمه - محصول خرما غلات - شغل زراعت - راه مالرو .
زردشت - zar-dact - ده از دهستان فتح آباد - بخش بافت
 شهرستان سیرجان .
 ۱۵ ک باختر بافت - خاور راه فرعی گوغر - حشون .
 جلگه - سردسیر - سکنه ۲۵۰ - شیعه - فارسی .
 آب از رودخانه - محصول غلات حبوبات - شغل زراعت - راه فرعی
زردگی - zardagi - ده از دهستان نازیل بخش خاش شهرستان
 زاهدان .

۵۷ك جنوب خاوری ساردوئیه - ۵ك خاور راه مالرو جیرفت - ساردوئیه - سکنه ۲۰ نفر .

زعیم آباد - *zaim-âbâd* - ده کوچکیست از دهستان پشت رود بخش فهرج شهرستان بم .

۱۵ك باختر فهرج - ۱ك شوسه زاهدان به بم - سکنه ۴۰ نفر .

زمان آباد - *zamân-âbâd* - ده از دهستان برج اکرم بخش فهرج شهرستان بم .

۱۴ك جنوب خاوری فهرج - ۵ك راه فرعی بم به ریگان . جلگه - گرمسیر مالاریائی - سکنه ۲۰۶ - شیعه - فارسی .

آب از قنات - محصول غلات حنا خرما - شغل زراعت - راه مالرو .

زمان آباد - ده کوچکی است از دهستان بزنجان بخش بافت شهرستان سیرجان .

۲۱ك شمال خاوری بافت - ۳ك باختر راه مالرو بافت - اسفندقه سکنه ۳۰ نفر .

زهان آباد - ده کوچکی است از بخش شهداد شهرستان کرمان .

۲۵ك جنوب خاوری شهداد - ۲ك راه مالرو کثیت - دهو . سکنه ۱۶ نفر .

زمان آباد - ده کوچکی است از دهستان گوک بخش شهداد شهرستان کرمان .

۹۶ك جنوب خاوری شهداد - سرراه فرعی گوک - شهداد سکنه ۱۵ نفر .

زمان آباد - ده کوچکی است از دهستان ده تازیان بخش مشیز شهرستان سیرجان .

۷۲ك خاور مشیز - سرراه مالرو مهرشهاب - چهارطاق . سکنه ۱۵ نفر .

زمان آباد - ده کوچکیست از بخش راین شهرستان بم .

۱۱ك جنوب راین - کنار راه فرعی ساردوئیه به راین . سکنه ۲ خانوار .

زمان آباد - ده کوچکی است از دهستان حرجند بخش مرکزی شهرستان کرمان .

۷۰ك شمال کرمان - ۷ك خاور راه کرمان - راور - سکنه يك خانوار .

زمین بوستان - *zamin-bustân* - ده کوچکی است از دهستان امجز بخش جبال بارز شهرستان جیرفت .

۴۸ك جنوب خاوری مسکون - ۵ك جنوب راه مالرو کروک - مسکون - سکنه ۴ نفر .

زمین حسین - *zamin-hoseyn* - ده مرکز دهستان بهرآسمان بخش ساردوئیه شهرستان جیرفت .

۳۵ك جنوب ساردوئیه - ۱۸ك جنوب راه مالرو بافت - ساردوئیه کوهستانی - سردسیر - سکنه ۱۲۰ - شیعه - فارسی .

شغل مردان زراعت مکاری - صنایع دستی قالی بافی با نقشه و گیوه چینی است .

دهستان حومه زرنند از ۷۱ آبادی تشکیل شده جمعیت آن ۱۴۳۱۷ نفر قراء مهم آن یزدان آباد و احمدآباد میباشد .

زرنند - (زرآوند) قصبه مرکز بخش زرنند شهرستان کرمان . در ۸۱ك شمال باختری کرمان - سرراه فرعی کرمان - راور در جاگه واقع شده .

هوای قصبه معتدل - آب از قنات زرنندوئیه - فردوس - ریجان محصول عمده غلات پسته پنبه تریاک حبوبات است .

جمعیت قصبه ۴۵۰۰ نفر - زبان مادری فارسی - مذهب مسلمان شیعه شغل ساکنین زراعت - صنایع دستی قالی بافی با نقشه دکانداری کفاشی - گیوه چینی گیوه های آن بخوبی مشهور است .

در این قصبه دودبستان - پاسگاه نگهبان - ثبت اسناد - ثبت آمار - دارائی - بهداشتی - دادگاه - شهرداری - پست - تلگراف بیسیم در حدود ۱۵۰ دکان وجود دارد .

اخیراً يك خیابان در این قصبه احداث شده است .

زرنندوئیه - *zaranduiyye* - ده از دهستان حومه بخش زرنند شهرستان کرمان .

۲ك شمال باختری زرنند - ۱ك جنوب راه فرعی زرنند - راور - جلگه - معتدل - سکنه ۱۹۰ - شیعه - فارسی .

آب از قنات - محصول غلات حبوبات پسته پنبه تریاک - شغل زراعت راه فرعی - دبستان دارد .

زرونو - *zarunu* - ده کوچکی است از دهستان بزنجان بخش بافت شهرستان سیرجان .

۲۲ك شمال خاوری بافت - ۳ك شمال راه مالرو ابر کینکان سکنه ۴۰ نفر .

زره کان - *zarre-kân* - ده از دهستان سیاهو بخش مرکزی شهرستان بندرعباس .

۱۰۷ك شمال خاوری بندرعباس - ۳ك شمال راه مالرو سیاهو - قلعه قاضی .

کوهستانی - گرمسیر - سکنه ۲۰۰ - شیعه - فارسی .

آب از چشمه - محصول خرما - شغل زراعت - راه مالرو .

زریب - *zerib* - ده کوچکی است از دهستان گاوکان بخش جبال بارز شهرستان جیرفت .

۶۵ك جنوب خاوری مسکون - ۱۶ك جنوب راه مالرو - مسکون کروک - سکنه ۵ نفر .

زرین - *zarrin* - ده کوچکی است از دهستان دلفارذ بخش ساردوئیه شهرستان جیرفت .

آب از چشمه - محصول غلات حبوبات تریاک - شغل زراعت گله داری
راه مالرو - ساکنین از طایفه سلیمانی هستند.

زمین در - **zamin-dar** - ده کوچکی است از دهستان
انگهران، بخش کهنوج شهرستان جیرفت .

۲۵۰ ک جنوب کهنوج - ۲۰ ک خاور راه مالرو انگهران - کهنوج
سکنه ۴۰ نفر .
مزرعه پیر کهنک جزء این ده است .

زمین سنگ - **zamin-sang** - ده از دهستان شمیل
بخش مرکزی شهرستان بندرعباس .

۶۰ ک شمال خاوری بندرعباس - سرراه فرعی بندرعباس - شمیل
جلگه - گرمسیر - سکنه ۳۳۸ - شیعه - فارسی .
آب از چاه - محصول غلات خرما - شغل زراعت - راه فرعی .
مزرعه مغ زارک - کم سرخ جزء این ده است .

زمین صادر - **zamin-sâderu** - ده کوچکی است از
دهستان انگهران بخش کهنوج شهرستان جیرفت .

۴۳ ک جنوب کهنوج - ۳ ک باختر راه مالرو انگهران - جاسک .
سکنه ۱۰ نفر .

زمینو - **zaminu** - ده از دهستان رودخانه بخش میناب
شهرستان بندرعباس .

۹۰ ک شمال میناب - ۱۰ ک خاور راه مالرو گلاشکرد - میناب .
کوهستانی - گرمسیر - سکنه ۲۰۰ - شیعه - فارسی .
آب از رودخانه - محصول خرما - شغل زراعت - راه مالرو .
مزارع خودرو گان - لاش تک - سایه ضمیر - گل کی جزء این ده است .

زمینی - **zamini** - ده از بخش قشم شهرستان بندرعباس
۴۳ ک باختر قشم - ۵ ک شمال راه مالرو قشم - باسعیدو .
جلگه - گرمسیر مالاریایی - سکنه ۲۲۴ - شیعه سنی - فارسی عربی .
آب از چاه و باران - محصول خرما غلات - شغل صید ماهی .
راه مالرو .

زنجیر آویز - **zanjir-âviz** - ده کوچکی است از دهستان
بلورد بخش مرکزی شهرستان سیرجان .

۵۷ ک جنوب خاوری سعیدآباد - ۴ ک خاور راه مالرو بلورد - گلناآباد
سکنه ۱۰ نفر .
مزارع آبتلغو - زنجیر آویز جزء این ده است .

زندان - **zendân** - ده کوچکی است از دهستان شهوار بخش
میناب شهرستان بندرعباس .

۴۰ ک شمال میناب - ۷ ک خاور راه فرعی کهنوج - میناب
جلگه - گرمسیر - سکنه ۳ نفر .

زنگار - **zangâr** - دماغ ده کوچکی است از دهستان دلفار
بخش ساردویی شهرستان جیرفت .

۶۹ ک جنوب خاوری ساردویی - سرراه مالرو ساردویی - اسفندقه
سکنه ۱۵ نفر .

زنگر آب - **zengar-âb** - ده کوچکیست از دهستان سنگان بخش
میرجاوه شهرستان زاهدان .

۵۰ ک جنوب میرجاوه - ۸ ک باختر راه فرعی میرجاوه به خاش .
سکنه ۴۵ نفر .

زنگوبالا - **zangu-bâlâ** - ده کوچکی است از دهستان سربنان
بخش زرند شهرستان کرمان .

۲۱ ک شمال خاوری زرند - ۵ ک راه مالرو زرند - راور .
سکنه ۵ خانوار .

زنگوپاین - **zangu-pâin** - ده کوچکی است از دهستان
سربنان بخش زرند شهرستان کرمان .

۲۱ ک شمال خاوری زرند - ۱۶ ک راه عمومی راور زرند .
سکنه ۸ نفر .

زنگی آباد - **zangi-âbâd** - نام یکی از دهستانهای بخش
مرکزی شهرستان کرمان در شمال باختری شهر کرمان واقع و
حدود آن بشرح زیر است .

از شمال بدهستان حکن از خاور بدهستان درختگان از جنوب
بدهستان خانمان از باختر بدهستان حومه زرند .

وضع طبیعی جلگه و کویر در موقع بارندگی عبور اتومبیل در راه ها
غیر ممکن است .

هوا معتدل در تابستان بواسطه وجود کویر آفتاب سوزنده و شبها
حشرات زیاد دارد .

آب از قنات - محصول عمده غلات پسته تریاک خرپزه آن بخوبی
مشهور است .

شغل زراعت مکاری - این دهستان از ۵۶ آبادی بزرگ و کوچک
تشکیل شده جمعیت آن ۱۲۸۱۳ نفر است .

مرکز دهستان قریه زنگی آباد و قرا مهم آن بشرح زیر است
اختیار آباد - شاهرخ آباد - علی آباد - کهنوج .

زنگی آباد - ده مرکز دهستان زنگی آباد بخش مرکزی شهرستان
کرمان .

۳۰ ک باختر کرمان - ۶ ک شمال راه فرعی زرند - کرمان .
جلگه - معتدل - سکنه ۱۶۱۸ - شیعه - فارسی .

آب از قنات - محصول غلات حبوبات - تریاک شغل زراعت مکاری
پنبه وری - صنایع دستی قالی بافی با نقشه - راه فرعی و دبستان دارد .

زنگیان - **zangiyan** - ده از دهستان سبزواران بخش مرکزی
شهرستان جیرفت .

۶ ک جنوب خاوری سبزواران - ۱ ک راه فرعی سبزواران -
کهنوج .

جلگه - گرمسیر - مالاریایی - سکنه ۱۹۰ - شیعه - فارسی .

۶۹ ک جنوب خاوری ساردویی - سرراه مالرو ساردویی - اسفندقه
سکنه ۱۵ نفر .

زنگر آب - **zengar-âb** - ده کوچکیست از دهستان سنگان بخش
میرجاوه شهرستان زاهدان .

۵۰ ک جنوب میرجاوه - ۸ ک باختر راه فرعی میرجاوه به خاش .
سکنه ۴۵ نفر .

زنگوبالا - **zangu-bâlâ** - ده کوچکی است از دهستان سربنان
بخش زرند شهرستان کرمان .

۲۱ ک شمال خاوری زرند - ۵ ک راه مالرو زرند - راور .
سکنه ۵ خانوار .

زنگوپاین - **zangu-pâin** - ده کوچکی است از دهستان
سربنان بخش زرند شهرستان کرمان .

۲۱ ک شمال خاوری زرند - ۱۶ ک راه عمومی راور زرند .
سکنه ۸ نفر .

زنگی آباد - **zangi-âbâd** - نام یکی از دهستانهای بخش
مرکزی شهرستان کرمان در شمال باختری شهر کرمان واقع و
حدود آن بشرح زیر است .

از شمال بدهستان حکن از خاور بدهستان درختگان از جنوب
بدهستان خانمان از باختر بدهستان حومه زرند .

وضع طبیعی جلگه و کویر در موقع بارندگی عبور اتومبیل در راه ها
غیر ممکن است .

هوا معتدل در تابستان بواسطه وجود کویر آفتاب سوزنده و شبها
حشرات زیاد دارد .

آب از قنات - محصول عمده غلات پسته تریاک خرپزه آن بخوبی
مشهور است .

شغل زراعت مکاری - این دهستان از ۵۶ آبادی بزرگ و کوچک
تشکیل شده جمعیت آن ۱۲۸۱۳ نفر است .

مرکز دهستان قریه زنگی آباد و قرا مهم آن بشرح زیر است
اختیار آباد - شاهرخ آباد - علی آباد - کهنوج .

زنگی آباد - ده مرکز دهستان زنگی آباد بخش مرکزی شهرستان
کرمان .

۳۰ ک باختر کرمان - ۶ ک شمال راه فرعی زرند - کرمان .
جلگه - معتدل - سکنه ۱۶۱۸ - شیعه - فارسی .

آب از قنات - محصول غلات حبوبات - تریاک شغل زراعت مکاری
پنبه وری - صنایع دستی قالی بافی با نقشه - راه فرعی و دبستان دارد .

زنگیان - **zangiyan** - ده از دهستان سبزواران بخش مرکزی
شهرستان جیرفت .

۶ ک جنوب خاوری سبزواران - ۱ ک راه فرعی سبزواران -
کهنوج .

جلگه - گرمسیر - مالاریایی - سکنه ۱۹۰ - شیعه - فارسی .

زهراب — **zahrab** — ده از دهستان دلاور بخش دشتیاری
شهرستان چاه بهار .

۳۲ ك باختر دشتیاری — کنار راه مارو دشتیاری به قصر قند .
جلگه - گرمسیر مالاریائی - سکنه ۸۰ - سنی - بلوچی .
آب از باران - محصول زرت حبوبات لبنیات - شغل زراعت گله داری
راه مارو - ساکنین از طایفه سردارزائی هستند .

زهرکی — **zahraki** — ده از دهستان سیریک بخش میناب
شهرستان بندرعباس .

۱۸۹ ك جنوب میناب - سرراه مارو جاسک - میناب .
جلگه - گرمسیر - سکنه ۸۰ - سنی - بلوچی .

آب از چاه - محصول خرما - شغل زراعت - راه مارو .

زه رود — **zeh-rud** - ده کوچکی است از بخش ماهان شهرستان
کرمان .

۱۲ ك جنوب ماهان - ۶ ك راه شوسه کرمان بم - سکنه ۲۵ نفر .
مزارع ناظم آباد - ده هوك - ده ترك جزء این قریه است .

زهمكان — **zeh-makân** — ده از دهستان اسفندقه بخش
ساردوییہ - شهرستان جیرفت .

۱۵۶ ك جنوب ساردوییہ - سرراه مارو بافت - جیرفت .
کوهستانی - معتدل - سکنه ۳۶۰ - شیعه - فارسی .

آب از قنات - محصول غلات حبوبات - شغل زراعت - راه مارو .

زهوکی — **zehuki** — ده از دهستان شیل بخش مرکزی
شهرستان بندرعباس .

۵۰ ك شمال خاوری بندرعباس - سرراه مارو شیل - سیاهو .
جلگه - گرمسیر - سکنه ۵۰ - شیعه - فارسی .

آب از چشمه - محصول خرما - شغل زراعت - راه مارو .

زهوکی — ده از دهستان سیریک بخش میناب شهرستان
بندرعباس .

۱۲ ك جنوب میناب - سرراه مارو میناب - جاسک .
جلگه - گرمسیر - سکنه ۲۰۰ - شیعه - فارسی .

آب از رودخانه - محصول خرما - شغل زراعت - راه مارو .

زیارت — **ziyârat** - ده از دهستان شیل بخش مرکزی
شهرستان بندرعباس .

۶۰ ك شمال خاوری بندرعباس - ۵ ك جنوب راه مال روسیاهو
شیل - جلگه - گرمسیر - سکنه ۴۹۲ شیعه فارسی .

آب از رودخانه - محصول غلات خرما - شغل زراعت - راه مارو .

زیارت - ده از دهستان مرکزی شهرستان سراوان .
۷ ك جنوب خاوری سراوان - کنار راه فرعی سراوان بکوهك .
جلگه - گرمسیر مالاریائی - سکنه ۱۸۰ - سنی - بلوچی .

آب از قنات - محصول غلات خرما زرت لبنیات - شغل زراعت
گله داری - راه فرعی .

آب از قنات - محصول غلات برنج - شغل زراعت - راه فرعی .
زنگیان - ده از دهستان انگهران بخش کهنوج شهرستان جیرفت

۱۲۰ ك جنوب کهنوج - سرراه مارو بیابان .

کوهستانی - گرمسیر - سکنه ۱۰۰ - شیعه - فارسی .

آب از رودخانه - محصول خرما غلات - شغل زراعت .
راه مارو .

زوار — **zavâr** - ده از دهستان اندوهجرد بخش شهداد
شهرستان کرمان .

۲۸ ك جنوب خاوری شهداد - سرراه مال روشهداد - کثیت .
کوهستانی - گرمسیر - سکنه ۱۰۰ - شیعه - فارسی .

آب از رودخانه - محصول خرما غلات - شغل زراعت - راه مارو .

زوار - ده از بخش ساردوییہ شهرستان جیرفت .

۷ ك خاور ساردوییہ - سرراه فرعی راین - ساردوییہ .

کوهستانی - سردسیر - سکنه ۴۵ - شیعه - فارسی .
آب از چشمه - محصول غلات حبوبات تریاک - شغل زراعت -
راه مارو .

زورآباد — **zur-âbâd** - ده از بخش میان کنگی شهرستان
زابل .

۱۴ ك جنوب باختری ده دوست محمد - ۴ ك شمال راه مال رو
ده دوست محمد به زابل .

جلگه - گرم معتدل - سکنه ۴۰۰ - شیعه سنی - فارسی بلوچی .

آب از رودخانه هیرمند - محصول غلات لبنیات - شغل زراعت
گله داری - راه مارو .

زورک — **zurak** - ده کوچکی است از دهستان دلفارد بخش
ساردوییہ شهرستان جیرفت .

۹۸ ك جنوب خاوری ساردوییہ - سرراه مارو ساردوییہ - جیرفت
سکنه ۲۰ نفر .

زه — **zeh** - ده از دهستان رودبار بخش کهنوج شهرستان
جیرفت .

۲ ك جنوب کهنوج سرراه فرعی کهنوج - میناب .
جلگه - گرمسیر - سکنه ۵۰۰ - شیعه - فارسی .

آب از قنات - محصول خرما غلات - شغل زراعت - راه فرعی .

زه در — **zeh-dar** - ده کوچکی است از دهستان دشت خاک بخش
زرنند شهرستان جیرفت .

۳۷ ك شمال خاوری زرنند - ۱۳ ك راه مارو زرنند - راور .
سکنه ۱۰ نفر .

زهرامرده — **zahrâ-morde** - ده کوچکی است از دهستان
انگهران بخش کهنوج شهرستان جیرفت .

۲۴۰ ك جنوب کهنوج - ۴ ك باختر راه مال رو میناب - جگین .
کوهستانی - گرمسیر - سکنه ۴۰ نفر .

۹۰ ک شمال میناب - ۱۰ ک باختر راه مالرو گلاشکرد - میناب
سکنه ۳۰ نفر.

زیارت - ده کوچکیست از بخش بزمان شهرستان ایران شهر.

۱۳ ک شمال بزمان - ۲ ک خاور راه مال رو بزمان به ریگان
سکنه ۲۵ نفر.

زیارت جاه - ziyârat-jâh - ده از دهستان شهر کی بخش

شیب آب شهرستان زابل .

۲۱ ک شمال خاوری سکوه - ۶ ک خاور شوسه زاهدان بزابل .

جلگه - گرم معتدل - سکنه ۳۱۰ - شیعه - فارسی بلوچی .

آب از رودخانه هیرمند - محصول غلات لبنیات - شغل زراعت

گلهداری - گلیم بافی - راه مال رو .

زیارت جاه - ده از بخش سرباز شهرستان ایران شهر .

۲۳ ک جنوب سرباز - کنار راه فرعی سرباز فیروز آباد .

کوهستانی - گرمسیر مالاریائی - سکنه ۲۵۰ - سنی - بلوچی .

آب از رودخانه - محصول غلات خرما برنج کاری - شغل زراعت

راه مالرو - ساکنین از طایفه سرباز هستند .

زیارت کاله - ziyârat-kalle - ده از دهستان سیریک بخش

میناب شهرستان بندرعباس .

۶۶ ک جنوب میناب - سر راه مالرو جاسک - میناب - جلگه گرمسیر

مالاریائی سکنه ۲۰۰ - سنی - بلوچی .

آب از جاه - محصول خرما - شغل صید ماهی - راه مالرو

مزارع آب شیرین و ۳ تم جزء این ده است .

زیارتگاه - ziyârat-gâh - ده کوچکی است از بخش شهداد

شهرستان کرمان .

۲۱ ک خاور شهداد - سر راه مالرو کثیت - دهو - سکنه ۴۵ نفر

دبستان دارد .

زیارتگاه - ده کوچکی است از دهستان گ-روه بخش ساردویی

شهرستان جیرفت .

۱۵ ک شمال ساردویی - ۲۰ ک باختر راه مال رو راین - ساردویی

سکنه ۳۵ نفر .

زیبا - zibâ - ده کوچکی است از دهستان مسکون بخش جبال

بازر شهرستان جیرفت .

۱ ک جنوب خاوری مسکون - سر راه شوسه - بم - سبزواران - سکنه

۳۰ نفر .

زیدآباد - zeyd-âbâd - نام یکی از دهستانه ای بخش

مرکزی شهرستان سیرجان .

این دهستان در شمال سعید آباد واقع و حدود آن بشرح زیر

است .

از طرف شمال بدنهستان پاریز خاور بدنهستان قهستان از جنوب

زیارت - ده از دهستان مسکونان بیپور شهرستان ایران شهر .

۱۲۵ ک جنوب باختری بیپور - کنار راه مال رو مسکونان اسفند

کوهستانی - گرمسیر مالاریائی - سکنه ۱۵۰ - سنی - بلوچی .

آب از رودخانه - محصول غلات خرما لبنیات - شغل زراعت

گلهداری - راه مالرو .

زیارت - ده از دهستان لاشار بخش بیپور شهرستان ایران شهر .

۶۹ ک جنوب بیپور - کنار راه شوسه بیپور بچاه بهار .

کوهستانی - گرمسیر مالاریائی - سکنه ۱۲۰ - سنی - بلوچی .

آب از قنات - محصول غلات خرما زرت - شغل زراعت - راه شوسه

زیارت - ده از دهستان رودخانه بخش میناب شهرستان بندرعباس .

۹۶ ک شمال میناب - سر راه مالرو گلاشکرد - میناب - کوهستانی

گرمسیر - سکنه ۱۲۰ - شیعه - فارسی .

آب از قنات - محصول خرما غلات - شغل زراعت - راه مالرو .

زیارت - ده از دهستان فین بخش مرکزی شهرستان بندرعباس

۱۰۵ ک شمال بندرعباس - ۷ ک خاور راه شوسه بندرعباس - کرمان

کوهستانی - گرمسیر - سکنه ۱۱۴ - شیعه - فارسی .

آب از قنات - محصول خرما - شغل زراعت - راه مال رو مزرعه

آب ماه جزء این ده است .

زیارت - ده از دهستان نمداد بخش کهنوج شهرستان جیرفت .

۱۰۰ ک شمال خاوری کهنوج - سر راه مال رود لگان - سبزواران

جلگه - گرمسیر - سکنه ۸۰ - شیعه - فارسی .

آب از قنات - محصول غلات خرما - شغل زراعت - راه مالرو .

زیارت - ده از بخش سوران شهرستان سراوان .

۳۹ ک جنوب سوران - ۳ ک راه مالرو سوران بایرفشان .

کوهستانی - گرمسیر مالاریائی - سکنه ۷۵ - سنی - بلوچی .

آب از چشمه - محصول غلات لبنیات - شغل زراعت گلهداری

راه مالرو - ساکنین از طایفه اسگانی هستند .

زیارت - ده از دهستان رمشک بخش کهنوج شهرستان جیرفت .

۱۳۵ ک جنوب کهنوج - ۲ ک شمال راه مالرو رمشک - کهنوج

کوهستانی - گرمسیر - سکنه ۵۰ - سنی .

آب از قنات - محصول غلات خرما تنباکو برنج - شغل زراعت - راه

مال رو .

زیارت - (مزار) ده از دهستان اردوئی بخش بافت شهرستان

سیرجان .

۱۳۰ ک جنوب بافت - سر راه مال رو علی آباد - دولت آباد

جلگه - گرمسیر مالاریائی - سکنه ۴۰ - شیعه - فارسی .

آب از قنات - محصول غلات حبوبات تریاک - شغل زراعت - راه

مال رو .

زیارت - ده کوچکی است از دهستان رودخانه بخش میناب

شهرستان بندرعباس .

بدهستان محمد آباد از باختر بدهستان رنیریز.

موقعیت جلگه وهوای آن سردسیر است .

محصول عمده دهستان غلات حبوبات تریاک - شغل سکنه زراعت مکاری است .

از ۱۲۳ آبادی بزرگ و کوچک تشکیل شده جمعیت آن ۸۶۴ نفر است .
زیدآباد - مرکز دهستان زیدآباد بخش مرکزی شهرستان سیرجان .

۲۸ ک شمال سعیدآباد - سرراه فرعی سعیدآباد - پاریز .

جلگه - سردسیر - سکنه ۴۰۰ - شیعه - فارسی .

آب از قنات - محصول غلات حبوبات - شغل زراعت - راه فرعی پاسگاه ژاندارمری دارد .

زیدآباد - ده از دهستان برج اکرم بخش فهرج شهرستان بم .

۱۱ ک جنوب فهرج - ۳ ک راه فرعی بم به برج اکرم .

جلگه - گرمسیر مالاریائی - سکنه ۱۸۰ - شیعه - فارسی .

آب از قنات - محصول غلات خرما - شغل زراعت - راه فرعی .

زیدآباد - ده کوچکیست از دهستان حومه شهرستان بم .

۳ ک باختر بم - ۳ ک شمال شوسه بم به کرمان .

سکنه ۳۵ نفر .

زیدآباد - ده کوچکی است از دهستان زیدآباد بخش مرکزی شهرستان سیرجان .

۲۰ ک شمال سعیدآباد - ۵ ک خاور راه مالرو خیرآباد - زیدآباد سکنه ۱۸ نفر .

زیران - *zirân* - ده از بخش سرباز شهرستان ایران شهر .

۷ ک خاور سرباز - کنار راه مالرو سرباز به ذابلی .

کوهستانی - گرمسیر مالاریائی - سکنه ۵۰ - سنی - بلوچی .

آب از رودخانه - محصول غلات برنج خرما - شغل زراعت - راه مالرو .

زیرانگ - *zirâng* - ده از بخش قشم شهرستان بندرعباس .

۳۷ ک باختر قشم - ۵ ک شمال راه مالرو صالح - قشم .

جلگه - گرمسیر - سکنه ۱۲۵ - شیعه سنی - فارسی عربی .

آب از چاه - محصول غلات - شغل زراعت صید ماهی .

راه مالرو .

زیربامدات - *zir-bâmdât* - ده از دهستان لاشار بخش بیپور شهرستان ایران شهر .

۴۹ ک جنوب باختری بیپور - کنار راه فرعی اسپکه به مسکوتان جلگه - گرمسیر مالاریائی - سکنه ۱۰۰ - سنی - بلوچی .

آب از قنات - محصول غلات خرما زرت - شغل زراعت .

راه فرعی .

زیردج - *zir-daj* - ده از دهستان دلاور بخش دشتیاری شهرستان چاه بهار .

۲۷ ک باختر دشتیاری - کنار راه مالرو دشتیاری به چاه بهار .

جلگه - گرمسیر مالاریائی - سکنه ۲۵۰ - سنی - بلوچی .

آب باران - محصول حبوبات زرت لبنیات - شغل زراعت گله داری راه مالرو - پاسگاه ژاندارمری دارد .

زیرکویه - *zirkuiyye* - ده کوچکیست از دهستان کوهبنان بخش راور شهرستان کرمان .

۷۸ - ک شمال باختری راور - ۳۵ ک شمال راه فرعی راور به کوهبنان - سکنه ۴۰ نفر .

زیرکوه - *zir-kuh* - ده از دهستان حومه بخش جاسک شهرستان بندرعباس .

۳۶ ک شمال باختری جاسک - سرراه مالرو میناب - جاسک .

جلگه - گرمسیر مالاریائی - سکنه ۷۸ - سنی - بلوچی .

آب از چاه - محصول غلات - شغل زراعت مکاری - راه مالرو .

زیرکی - *ziraki* - ده از دهستان سبزواران بخش مرکزی شهرستان جیرفت .

۸ ک جنوب خاوری سبزواران - ۳ ک خاور راه فرعی سبزواران - کهنوج .

جلگه - گرمسیر - مالاریائی - سکنه ۱۹۵ - شیعه - فارسی .

آب از رودخانه هلیل - محصول غلات - شغل زراعت - راه مالرو

زیرکستان - *zirakestân* - ده کوچکی است از دهستان بهرآسمان بخش ساردوئیه شهرستان جیرفت .

۴۵ ک جنوب ساردوئیه - ۷ ک باختر راه مالرو جیرفت - ساردوئیه سکنه یک خانوار .

زیرکی - *ziraki* - ده کوچکیست از دهستان ایرانندگان بخش خاش شهرستان زاهدان .

۷۳ ک جنوب خاش - ۲۲ ک خاور شوسه خاش به ایران شهر .

سکنه ۵۰ نفر .

زینآباد - *zeyn-âbâd* - ده از دهستان حومه خاوری شهرستان رفسنجان .

۱۲ ک شمال خاوری رفسنجان - ۱۰ ک شمال شوسه رفسنجان به کرمان .

جلگه - سردسیر - سکنه ۱۱۰ - شیعه - فارسی .

آب از قنات - محصول غلات پسته پنبه لبنیات - شغل زراعت گله داری راه مالرو .

زینآباد - ده از دهستان نمداد بخش کهنوج شهرستان جیرفت .

۱۰۸ ک شمال خاوری کهنوج - ۶ ک خاور راه مالرو ریگان

کهنوج - جلگه - گرمسیر - سکنه ۱۰۰ - شیعه - فارسی .

آب از قنات - محصول غلات خرما - شغل زراعت - راه مالرو .

زین آباد - ده کوچکی است از دهستان زنگی آباد بخش مرکزی شهرستان کرمان .

۲۱ ک شمال باختری کرمان - سرراه فرعی کرمان - زرنده سکنه ۲۰ نفر .

زین آباء - ده کوچکی است از دهستان بلورد بخش مرکزی شهرستان سیرجان .

۴۱ ک جنوب خاوری سعیدآباد - سرراه فرعی بلورد - سیرجان . سکنه ۱۵ نفر - مزارع نصرآباد - پل بردست جزء این ده است

زین آباد - ده کوچکی است از دهستان سربنان بخش زرنده شهرستان کرمان .

۴۴ ک شمال زرنده - ۶ ک جنوب راه مالرو زرنده - راور . سکنه ۸ نفر .

زینل آباد - zeynal-âbâd - ده کوچکی است از بخش ماهان شهرستان کرمان .

۲۴ ک جنوب خاوری ماهان - ۱ ک شوسه بم - کرمان . سکنه ۴۰ نفر .

زینل آباد - ده کوچکیست از بخش راین شهرستان بم .
۵ ک جنوب راین - کنار راه فرعی ساردومیه به راین .
سکنه یک خانوار .

زینل آباد شجره - zeynal-âbâd-cabjere - ده کوچکی است از دهستان سیریز بخش زرنده شهرستان کرمان .

۴۰ ک شمال باختری زرنده - ۱۳ ک باختر راه فرعی زرنده - راور . سکنه ۵ نفر .

زینل قاسم - zeynal-qâsem - ده از بخش شیب آب شهرستان زابل .

۱۶ ک شمال باختری سکوه - ۹ ک باختر شوسه زاهدان به زابل .

جلگه - گرم معتدل - سکنه ۵۶۰ - شیعه سنی - فارسی بلوچی .
آب از رودخانه هیرمند - محصول غلات لبنیات پنبه - شغل زراعت گله داری - راه مالرو .

ژ

ژاله ای - jâlai - ده از بخش پشت آب شهرستان زابل .

۶ ک جنوب بنجار - ۹ ک شوسه زابل به زاهدان .
جلگه - گرم معتدل - سکنه ۷۲۲ - شیعه - فارسی .

آب از رودخانه هیرمند - غلات لبنیات - شغل زراعت گله داری -
دبستان دارد - راه فرعی - ساکنین از طایفه شهرکی هستند .

س

س-۱

ساربوک - sârbuk - ده از بخش قصر قند شهرستان چاه بهار. ۱۵ ک باختر قصر قند - کنار راه فرعی نیکشهر به قصر قند. کوهستانی - گرمسیر مالاریائی - سکنه ۳۰۰ - سنی - بلوچی. آب از قنات - محصول غلات خرما برنج - شغل زراعت - راه فرعی پاسگاه ژاندارمری دارد.

ساردولیه - sârduiyye - نام یکی از بخشهای ۵ گانه شهرستان جیرفت.

در شمال باختری جیرفت واقع حدود آن بشرح زیر است. از طرف شمال به بخش راین از خاور به بخش جبال بارز از جنوب به بخش سبزواران از باختر به بخش بافت.

وضع طبیعی: کوهستان جنگلی هوای آن سردسیر - دهستان اسفندقه آن گرمسیر است.

بلندترین کوه بخش کوه بهر آسمان است که ارتفاع قله آن ۳۴۹۷ متر است. آب از رودخانه - چشمه و قنات - محصول غلات حبوبات لبنیات - شغل زراعت مالداری.

این بخش از ۹ دهستان بشرح زیر تشکیل شده است.

۱ - دهستان ساردولیه	۷۸ آبادی	۳۷۸۵ نفر
۲ - دهستان گروه	۳۶ آبادی	۱۴۷۷ نفر
۳ - دلفار	۸۳	۱۴۰۵
۴ - سروین	۴۳	۱۴۸۵
۵ - سرمشک	۲۷	۹۹۹
۶ - هنزا	۵۱	۲۰۴۷
۷ - گور	۷۶	۲۴۶۳
۸ - بهر آسمان	۱۱۱	۱۸۸۴
۹ - اسفندقه	۴۷	۳۲۵۵

بنابر آمار فوق این بخش از ۹ دهستان ۵۵۲ آبادی تشکیل شده جمعیت آن ۱۸۸۰۰ نفر است.

مرکز دهستان قریه در مزار می باشد سایر اطلاعات جغرافیائی دهستان ها و قراء در جای خود شرح داده شده است.

ساری جا - sâri-jâ - ده کوچکی از دهستان دشت آب بخش بافت شهرستان سیرجان.

س-۱

۳۵ ک جنوب بافت - ۴ ک خاور راه فرعی دشت آب بافت. جلگه - معتدل - سکنه ۳۲ نفر.

ساری خانی - sâri-xâni - ده کوچکی است از دهستان خیبر بخش بافت شهرستان سیرجان.

۷۰ ک جنوب باختری بافت - سر راه فرعی خیبر - دشت بر - سکنه ۱۵ نفر.

سارین - sârin - ده کوچکیست از دهستان حومه غربی شهرستان رفسنجان.

۴۱ ک جنوب رفسنجان - ۳۵ ک جنوب شوسه رفسنجان به یزد. سکنه ۲۷ نفر.

ساسولی - sâsuli - ده از بخش میان کنگی شهرستان زابل. ۴ ک جنوب خاوری ده دوست محمد - نزدیک مرزا فغانستان. جلگه - گرم معتدل - سکنه ۲۴۱ - شیعه سنی - فارسی بلوچی. آب از رودخانه هیرهند - محصول غلات لبنیات - شغل زراعت گله داری - راه مالرو.

ساغری - sâqeri - ده ایست از دهستان سبزواران بخش مرکزی شهرستان جیرفت.

۷ ک جنوب خاوری - ۲ ک راه فرعی ۶ ک آباد به سبزواران - راه مالرو. جلگه - گرمسیر - مالاریائی - سکنه ۲۹۸ - شیعه - فارسی. آب از رودخانه هلیل - محصول - غلات - برنج - شغل زراعت مکاری مال داری.

سالارو - sâlâru - ده کوچکی است از دهستان سیاهو بخش مرکزی شهرستان بندرعباس.

۱۳۰ ک شمال بندرعباس - ۸ ک شمال راه مالرو سیاهو. قلعه قاضی - سکنه ۱۰ نفر.

سامان - sâman - ده کوچکی است از دهستان کثیت بخش شهداد شهرستان کرمان.

۵۷ ک جنوب خاوری شهداد - سر راه مالرو کثیت - شهداد. سکنه ۱۰ نفر.

سامنجان - sârn-jân - ده از بخش سرباز شهرستان ایرانشهر. ۲۵ ک خاور سرباز - کنار راه مالرو سرباز به زابل.

سبز و - sabzu - ده کوچکی است از دهستان درگاه بخش سعادت آباد شهرستان بندرعباس .
 ۱۳۰ ک شمال باختری حاجی آباد - سرراه مالرو حاجی آباد - تیریز .
 سکنه ۲۵ نفر .

سبز وئیه - sabzuiyye - ده کوچکیست از دهستان تهرود بخش راین شهرستان بم .
 ۴۰ ک جنوب خاوری راین - ۷ ک جنوب شوسه بم بکرمان .
 سکنه ۴۱ نفر .

سبز وئیه - ده کوچکی است از دهستان اسفندقه بخش ساردوئیه شهرستان جیرفت .
 ۱۲۲ ک جنوب ساردوئیه - ۸ ک جنوب راه فرعی بافت - جیرفت .
 سکنه ۸ نفر .

سبزواران - sabzvârân - یکی از بخشهای چهارگانه شهرستان جیرفت - مشخصات آن بشرح زیر است .
 حدود از شمال بکوهستان جبال بارز از خاور جلگه رودبار از جنوب بکوهستان کمرد از باختر بار تقاعات سرگز و اسفندقه .
 رودخانههای آن عبارت است از رودخانه هلیل که از کوههای لاله زار گوغر- رابر- بهرآسمان سرچشمه گرفته از بخش بافت - ساردوئیه عبور در شمال باختر وارد جلگه جیرفت میشود . رودخانه شور که از قتل کوههای جبال بارز- فاشکوه - گور- سرچشمه گرفته و در شمال خاوری سبزواران وارد جلگه جیرفت شده و در ۳ کیلومتری خاور سبزواران به رودخانه هلیل ملحق و پس از مشروب نمودن قراء دو طرف رودخانه در جنوب خاوری جیرفت وارد جلگه رودبار شده و انتهای آن جاز موریان است - این رودخانه در ایام قدیم در ارتفاعات باختری سبزواران سدی داشته که تمام سال آب جیرفت را تا مین می نموده آن سد خراب شده است فعلا آب رودخانه در زمستان بقدری زیاد است که عبور مشکل و در تابستان از سبزواران به پائین بدون آب و حتی برای خوردن از آب چاه استفاده می نمایند چنانچه سد نامبرده بسته شود از جلگه جیرفت ورود بار که از رسوبات رودخانه تشکیل شده و حاصلخیز است محصولات گرمسیری بسیار زیادی میتوان بدست می آورد .

این بخش از یکدهستان که ۲۰۲ آبادی بزرگ و کوچک است تشکیل شده و جمعیت آن ۱۸۹۷۰ نفر می باشد .
 زبان مادری ساکنین بخش فارسی و مذهب آنها مسلمان شیعه اثنی عشری است .
 مرکز بخش قصبه سبزواران و قراء مهم آن دوساری - عنبرآباد گنج آباد است .
 راههای بخش - راه بم کرمان به سبزواران شوسه راههای سبزواران بکهنوج - گلاشکرد - اسفندقه - بافت - عنبرآباد - گاوکان فرعی است بقیه راههای بخش مالرو و پیاده رومی باشد .

کوهستانی - گرمسیر مالاریائی - سکنه ۵۰ - سنی - بلوچی .
 آب از چشمه - محصول خرما غلات - شغل زراعت - راه مالرو .

سانج - sâniç - ده از بخش سرباز شهرستان ایران شهر .
 ۱ ک جنوب سرباز - کنار راه فرعی سرباز به فیروزآباد .
 کوهستانی - گرمسیر مالاریائی - سکنه ۱۶۰ - سنی - بلوچی .
 آب از رودخانه - محصول غلات خرما برنج - شغل زراعت .
 راه مالرو - ساکنین از طایفه سرباز هستند .

سانج - ده کوچکیست از بخش سرباز شهرستان ایران شهر .
 ۳ ک جنوب سرباز - کنار راه مالرو سرباز به یارود .
 سکنه ۴ خانوار .

ساورج - sâvarç - ده کوچکی است از دهستان حرجند بخش مرکزی شهرستان کرمان .
 ۸۰ ک شمال کرمان - ۵ ک باختر راه مالرو شهداد - راور .
 سکنه ۱۰ نفر .

ساورک - sâvark - ده از بخش سرباز شهرستان ایران شهر .
 ۲۴ ک جنوب باختری سرباز - ۱۶ ک باختر راه مالرو سرباز به فیروزآباد .
 کوهستانی - گرمسیر مالاریائی - سکنه ۱۲۵ - سنی - بلوچی
 آب از چشمه - محصول خرما لبنیات - شغل زراعت گله داری .
 راه مالرو - ساکنین از طایفه سرباز هستند .

ساوئند - sâvand - ده کوچکیست از دهستان کوهستان بخش راور شهرستان کرمان .
 ۳۷ ک شمال باختری راور - ۴ ک شمال راه فرعی راور بکوهستان .
 سکنه ۲ خانوار .

سایگان - sâygân - ده از دهستان دامین بخش مرکزی شهرستان ایران شهر .
 ۳۶ ک شمال خاوری ایران شهر - ۷ ک خاور شوسه ایران شهر بخاش .
 جلگه - گرمسیر مالاریائی - سکنه ۱۰۰ - سنی - بلوچی .
 آب از قنات - محصول غلات خرما لبنیات - شغل زراعت گله داری .
 راه مالرو .

سبک - sebotk - ده کوچکی است از دهستان طغر الجرد بخش زرنند شهرستان کرمان .
 ۵۵ ک شمال زرنند - ۵ ک خاور فرعی زرنند - راور - سکنه ۳۰ نفر

سبز پوشان - sabz-pucân - ده کوچکی است از دهستان سبزواران بخش مرکزی شهرستان جیرفت .
 ۱ ک جنوب سبزواران - سرراه فرعی سبزواران - کهنوج .
 سکنه ۲۵ نفر .

سبز پوشان - ده کوچکیست از بخش نصرت آباد شهرستان زاهدان .
 ۳۵ ک شمال خاوری نصرت آباد - ۲۵ ک شمال شوسه زاهدان به نصرت آباد - سکنه ۱۵ نفر .

محصولات بخش غلات خرما برنج حبوبات لبنیات - صادرات آن غلات و برنج است .

شغل مردان زراعت و مکاری است .

خرابهای شهر قدیم جیرفت در دو کیلومتری باختر سبزوار واقع شده که در خرابهای آن دانه های قیمتی و قضعات طلا یافت میشود این شهر مغروبه در زمان فتنه متول آباد بوده و بعداً بواطه زلزله و خرابی سد ویران گردیده و شرح آن در کتاب نزهة القلوب و معجم البلدان داده شده است .

زمستان این بخش برای نگاهداری حشم بسیار خوب و قابل ملاحظه است و ایلات مشروحه زیر از آن استفاده می نمایند .

طایفه ساردویی در کوهستان باختری سبزواران - طایفه بهر آسمان ساردویی در دامنه کوهستان جنوب سبزواران - طایفه جبال بارز امجزی در دامنه کوههای شمالی و اول جلگه سبزواران .

سبزواران - قصبه مرکز بخش و شهرستان جیرفت .

۲۶۳ کیلومتری جنوب باختری کرمان - سر راه شوسه بم - کهنوج جلگه - گرمسیر مالاریائی - سکنه ۸۵۲ - شیعه - فارسی .

آب از رودخانه هلیل - محصول غلات - شغل زراعت و کسب .

ادارات فرمانداری - دارائی - ثبت آمار - ثبت اسناد - بهداری ژاندارمری - دبستان - پستخانه - تلگراف - و در حدود ۳۰ باب دکان دارد .

سکنه در زمستان بواسطه وجود ایلات و هوای معتدل بیشتر و تابستان کتر است .

سبلان - **sabelân** - (مولان) ده کوچکی است از دهستان دلفار در بخش ساردویی شهرستان جیرفت .

۸۱ کیلومتری جنوب خاوری ساردویی - سر راه مالرو جیرفت - ساردویی سکنه ۲۷ نفر .

سبلوئییه - **sabluiyye** - یکی از دهستانهای بخش زرنده شهرستان کرمان .

حدود آن از شمال به دهستان حومه زرنده از خاور و جنوب به دهستان خانامان از باختر به دهستان حصن موقعیت کوهستانی - هوا سردسیر قراء آن در دره ها احداث شده از چشمه و قنات مشروب میشوند . دهستان سبلوئییه از ۵۱ آبادی بزرگ و کوچک تشکیل شده جمعیت آن ۴۲۹۶ نفر است .

قراء مهم آن بادیز و جرجافک است .

راه های دهستان مالرو و یک راه فرعی از زرنده به بادیز منتهی میشود .

مرکز دهستان قریه سبلوئییه می باشد - محصولات دهستان غلات حبوبات تریاک - شغل زراعت - صنایع دستی قالی بافی با نقشه است زبان مادری ساکنین دهستان فارسی - مذهب مسلمان شیعه است .

سبلوئییه - ده مرکز دهستان سبلوئییه بخش زرنده شهرستان کرمان ۳۰ کیلومتری جنوب زرنده - ۱۹ کیلومتری خاور راه مالرو زرنده - رفسنجان .

کوهستانی - سردسیر - سکنه ۳۰۶ - شیعه - فارسی .

آب از قنات - محصول غلات حبوبات تریاک - شغل زراعت - راه مالرو .

سبلوک - **seboluk** - ده کوچکیست از بخش زابلی شهرستان سراوان .

۳ کیلومتری شمال زابلی - ۱ کیلومتری شمال راه مالرو زابلی به سوران - سکنه ۲۵ نفر .

سبوتی - **sebohti** - ده از دهستان پائین شهر بخش میناب شهرستان بندرعباس .

۱۵ کیلومتری باختر میناب - ۳ کیلومتری شمال راه فرعی بندرعباس - میناب - جلگه - گرمسیر - سکنه ۷۰۰ - شیعه - فارسی .

آب از رودخانه - محصول خرما - شغل زراعت .

راه مالرو - مزرعه پامالان جزء این ده است .

سحرج - **sohraj** - ده کوچکی است از دهستان حرجند بخش مرکزی شهرستان کرمان .

۶۶ کیلومتری شمال کرمان - سر راه فرعی راور - چترود - سکنه ۳۰ نفر .

سدرن - **sadrn** - ده از دهستان مرغک بخش رایین شهرستان بم .

۶۸ کیلومتری جنوب خاوری رایین - ۷ کیلومتری خاور شوسه جیرفت به بم .

کوهستانی - سردسیر - سکنه ۵۰ - شیعه - فارسی .

آب از چشمه - محصول غلات حبوبات - شغل زراعت .

راه مالرو .

سدک - **sadak** - ده از بخش شیب آب شهرستان زابل .

۱۰ کیلومتری شمال باختری سکوه - ۵ کیلومتری شوسه زاهدان به زابل .

جلگه - گرم معتدل - سکنه ۳۶۰ - شیعه سنی - فارسی بلوچی .

آب از رودخانه هیرمند - محصول غلات لبنیات - شغل زراعت کله داری - راه فرعی .

سدیج - **sadij** - ده از دهستان گابریک بخش جاسک شهرستان بندرعباس .

۱۰۰ کیلومتری شمال خاوری جاسک - ۳ کیلومتری جنوب راه مالرو جاسک - چاه بهار .

جلگه - گرمسیر - سکنه ۲۶۰ - سنی - بلوچی .

آب از رودخانه - محصول غلات خرما - شغل زراعت .

راه مالرو - مزرعه چیداغ جزء این ده است .

سدیف - **sadif** - ده کوچکی است از بخش میان کنگی شهرستان زابل .

آب از قنات - محصول غلات حبوبات میوه جات - شغل زراعت مکاری-قالی بافی بانقشه - راه فرعی - دبستان دارد .

سر آسیاب میجان - sar-âsiyâb-mijân - ده کوچکی است از دهستان مسکون بخش جبال بارز شهرستان جیرفت .

۴۸ ک جنوب خاوری مسکون - ۱۱ ک شمال راه فرعی عنبر آباد- بم . سکنه ۳۰ نفر .

مزارع با قلعه - راه بند - سر کلو - کهنگو - گیش آباد - کم سفید جزء این ده است - ساکنین از طایفه امجری هستند .

سراشک - sar-ack - ده کوچکی است از دهستان حرجند بخش مرکزی شهرستان کرمان .

۹۳ ک شمال کرمان - سر راه فرعی راور - چترود - سکنه ۲۲ نفر . **سراشام - saracnâm** - ده از دهستان مسکون بخش جبال بارز شهرستان جیرفت .

۴۵ ک خاور مسکون - ۴ ک جنوب راه مالرو مسکون - کروک - کوهستانی - سردسیر - سکنه ۵۰ - شیعه - فارسی .

آب از چشمه - محصول غلات حبوبات لبنیات - شغل زراعت کله داری - صنایع دستی پارچه بافی - راه مالرو .

سرانگ - sorâng - ده کوچکی است از دهستان حرجند بخش مرکزی شهرستان کرمان .

۸۷ ک شمال کرمان - سر راه مالرو حرجند - انارستان - سکنه ۱۸ نفر .

سرانگر - sarângar - ده کوچکی است از دهستان حرجند بخش مرکزی شهرستان کرمان .

۴۲ ک شمال کرمان - ۷ ک شمال راه مالرو شهداد شاهزاده محمد - سکنه ۱۸ نفر .

سرانگوه - sarânguh - ده کوچکی است از دهستان مسکون بخش جبال بارز شهرستان جیرفت .

۶۰ ک جنوب خاوری مسکون - ۳۰ ک خاور شوسه بم- سبزواران - سکنه ۸ نفر .

سراوان - sarâvân - شهرستان سراوان یکی از شهرستانهای استان هشتم کشور حدود آن بشرح زیر است .

از شمال و خاور و جنوب خاوری بمرز پاکستان - از طرف جنوب و باختر به شهرستان ایران شهر - از طرف شمال باختری به شهرستان زاهدان .

این شهرستان پنج بخش بشرح زیر است .

۱ - بخش حومه شامل ۴ دهستان ۸۸ آبادی جمعیت ۲۲۰۰۰ نفر .

۲ - بخش سوران شامل ۵ دهستان ۴۸ آبادی جمعیت ۹۵۰۰ نفر .

۲۵ ک شمال باختری ده دوست محمد - ۴ ک خاوری راه مال رو ده دوست محمد به کتخا - سکنه ۲۵ نفر .

سراپرده - sarâ-parde - ده کوچکی است از دهستان سربنان بخش زرند شهرستان کرمان .

۴۳ ک شمال خاوری زرند - ۶ ک جنوب راه مالرو زرند - راور - سکنه ۲۰ نفر .

سراج - serâj - ده از دهستان احمدی بخش سعادت آباد شهرستان بندرعباس .

۱۳۵ ک خاور حاجی آباد - سر راه مالرو بافت - میناب - کوهستانی - گرمسیر - سکنه ۲۹۹ - شیعه - فارسی .

آب از قنات - محصول خرما غلات - شغل زراعت - راه مالرو . **سر آسیاب - sar-âsiyâb** - ده از بخش بافت شهرستان سیرجان .

۱ ک شمال خاوری بافت - ۱ ک شمال راه فرعی بافت - سیرجان کوهستانی سردسیر - سکنه ۴۹ - شیعه - فارسی .

آب از چشمه ورودخانه - محصول غلات حبوبات تریاک - شغل زراعت راه مالرو .

سر آسیاب سیمک - sar-âsiyâb-simk - ده از دهستان درختنگان بخش مرکزی شهرستان کرمان .

۴۰ ک شمال خاوری کرمان - ۵ ک شمال راه مالرو کرمان - شهداد .

کوهستانی - سردسیر - سکنه ۲۵۰ - شیعه - فارسی .

آب از قنات - محصول غلات حبوبات تریاک - شغل زراعت - راه مالرو .

سر آسیاب شاه هرزه - sar-âsiyâb-câh-hormoz - ده کوچکی است از دهستان سربنان بخش زرند شهرستان کرمان .

۱۵ ک شمال خاوری - ۱۲ ک خاور راه فرعی زرند کرمان - سکنه ۶ نفر .

سر آسیاب شش فرسنگی - sar-âsiyâb-ccc-farsangi - ده از دهستان زنکی آباد بخش مرکزی شهرستان کرمان .

۳۶ ک شمال کرمان - سر راه فرعی چترود کرمان - جلگه - معتدل - سکنه ۱۲۰۰ - شیعه - فارسی .

آب از قنات - محصول غلات حبوبات تریاک - شغل زراعت - صنایع دستی قالی بافی بانقشه - راه فرعی - مزرعه گنج ریک جزء این ده است .

سر آسیاب فرسنگی - sar-âsiyâb-farsangi - ده از دهستان درختنگان بخش مرکزی شهرستان کرمان .

۶ ک خاور کرمان - شمال شوسه کرمان - زاهدان - جلگه معتدل - سکنه ۲۵۰۰ - شیعه - فارسی .

۱۵ ك باختر میناب - سر راه فرعی میناب - بندر عباس -

جلگه - گرمسیر - سکنه ۷۵۰ - شیعه - فارسی .

آب از رودخانه - محصول خرما - شغل زراعت - راه فرعی - مزارع جلال آباد - محمد شاهی - دلانان جزء این ده است .

سرباز - sarbâz - یکی از بخشهای پنجگانه شهرستان ایرانشهر

این بخش در جنوب خاوری شهرستان ایرانشهر واقع حدود آن بشرح زیر است .

از طرف شمال و شمال خاوری بیخش زابلی و بیخش سیب سوران

از شهرستان سراوان - از طرف خاور بیخش سیب سوران و - رز

پاکستان - از طرف جنوب بیخش راسک - از طرف باختر بیخش قصر قند

از شهرستان چاه بهار و بیخش بچور .

منطقه ایست کوهستانی که در بین کوهستان دک کوه و گواردشت واقع

هوای این بخش گرمسیر مالاریائی ارتفاعات آن یک رشته

ارتفاعات بنام کوهستان سرباز که بزرگترین قله آن کوه جوان

مردان بارتفاع ۱۶۵۳ متر است این کوهستان تمام بخش سرباز

را فرا گرفته و بیخش سرباز را از بیخش حومه و شهرستان سراوان

جدا میکند

رودخانه - این بخش دارای یک رودخانه بنام رود سرباز است که

از چندین شعبه تشکیل شده است بزرگترین شعب آن رودخانه

نسکند است که از ارتفاعات نسکند هرچشمه گرفته پس از مشروب

ساختن آبادیهای اطراف خود در قلعه سرباز وارد رود سرباز می

شود و تمام آبادیهای سرباز در دو طرف این رودخانه واقع است

آب بیخش از رودخانه و چشمه تأمین شده - محصول عمده غلات خرما

برنج لبنیات - شغل زراعت گله داری است .

بخش سرباز از یک دهستان بنام دهستان سرباز تشکیل شده مرکز

بخش آبادی سرباز و دارای ۷۸ آبادی بزرگ و کوچک است جمعیت

آن در حدود ۹۵۰۰ نفر راه های آن تمام مالرو فقط راه فرعی

به ایرانشهر توسط اداره راه درست شده است ولی بعد از ۱۳۲۰

در اثر عدم مراقبت از زمین رفته است .

سرباز - ده مرکز بخش سرباز شهرستان ایرانشهر .

در ۸۶ کیلومتری جنوب خاوری ایرانشهر کنار راه ایرانشهر پیشین

واقع مختصات جغرافیائی آن بشرح زیر است .

طول ۶۱ درجه ۱۵ دقیقه ۴۵ ثانیه .

عرض ۲۶ درجه ۳۵ دقیقه ۴۰ ثانیه .

سرباز ده کوچکیست که فقط دارای یک قلعه مخروطی بنام قلعه سرباز

است فعلا مرکز بخش سرباز منحصراً یک قلعه خراب با چند خانه کوچک

در اطراف قلعه مذکور میباشد که منزل افراد دسته ژاندارمری

با بخشداری و پست و تلگراف بی سیم غیر از این اشخاص کسی دیگر

۳ - بخش جالق شامل ۱ دهستان ۲۰ آبادی جمعیت ۱۲۵۰۰ نفر

۴ - بخش زابلی شامل ۱ دهستان ۲۸ آبادی جمعیت ۴۰۰۰ نفر .

بنابر آمار فوق شهرستان سراوان از ۴ بخش ۱۱ دهستان ۱۸۴ آبادی

بزرگ و کوچک تشکیل شده است و جمعیت آن ۴۸ هزار نفر است

و شرح هر یک از دهستانها و بخشها و آبادی های تابعه در جای خود

داده شده است .

سراوان - یکی از بخشهای چهارگانه شهرستان سراوان و حدود

آن بشرح زیر است .

از طرف شمال بیخش جالق - از خاور و جنوب خاوری بزرگ پاکستان -

از طرف جنوب و جنوب باختری بیخش سیب سوران - از طرف

باختر بیخش خاش از شهرستان زاهدان .

منطقه این بخش از دو قسمت تشکیل میشود قسمت اول کوهستانی

که همان دهستان بم پشت است که تمام آبادیهای آن در دره های

کوهستان واقع شده است - قسمت دوم دهستانهای اسفندک و حومه

است که در جلگه واقع شده اند .

هوای بخش گرمسیر مالاریائی کوههای این بخش چندان مرتفع

نیست و بزرگ ترین کوه های آن همان کوهستان بم پشت است .

رودخانه های این بخش آب دائم ندارد بزرگترین رود

آن رود ماشکید است که از بیخش سیب سوران سرچشمه گرفته

پس از عبور از شمال دهستان بم پشت وارد خاک پاکستان میشود

و این رودخانه در موقع بارندگی آب دارد و در سایر مواقع

خشک میباشد سازمان اداری - بخش مرکزی سراوان از چهار

دهستان بشرح زیر تشکیل شده است .

دهستان حومه ۱۰۰۰۰ ۲۸ آبادی

دهستان کوهک ۱۰۰۰ نفر ۳ آبادی

اسفندک ۵۰۰ ۴ آبادی

بم پشت ۵۵۰۰ ۵۲ آبادی

مرکز بخش ۲۰۰۰ نفر ۱۱ آبادی

بنابر آمار فوق این بخش از چهار دهستان ۸۸ آبادی بزرگ

و کوچک تشکیل شده جمعیت آن ۱۹۰۰۰ نفر است شرح هر

یک از دهستانهای تابعه و آبادی ها در جای خود داده شده است .

سراورز - arâvazr - ده از دهستان نیکشهر شهرستان

چاه بهار .

۲۵ ك باختر نیکشهر - کنار راه مالرو نیکشهر به بنت -

کوهستانی گرمسیر مالاریائی - سکنه ۱۰۰ - سنی - بلوچی .

آب از چشمه - محصول غلات خرما - شغل زراعت - راه مالرو .

ساکنین از طایفه شیرانی هستند .

سرباران - sar-hârân - ده از دهستان پائین شهر بخش

میناب شهرستان بندر عباس .

سرپشت - sar-poct - ده از دهستان دارزین بخش مرکزی شهرستان بم .

۲۵ ك باختر بم - ۱۲ ك جنوب شوسه بم به کرمان .
کوهستانی - معتدل - سکنه ۶۵ - شیعه - فارسی .

آب از قنات و چشمه - محصول غلات لبنیات - شغل زراعت گله‌داری - راه فرعی .

سرپشت - ده کوچکیست از دهستان مرغک بخش راین شهرستان بم .

۷۰ ك جنوب خاوری راین - کنار شوسه بم به جیرفت .
سکنه ۲۵ نفر .

سرآبه‌ها - sar-tappahâ - ده کوچکی است از دهستان حشون بخش بافت شهرستان سیرجان .

۳۰ ك جنوب بافت - ۴ ك جنوب راه فرعی بافت - سیرجان .
کوهستانی - سردسیر - سکنه ۱۰ نفر .

سرتخت - sar-taxt - ده از دهستان سبلویه بخش زرند شهرستان کرمان .

۳۰ ك جنوب زرند - ۳ ك خاور راه مالرو زرند - رفسنجان
کوهستانی - سردسیر - سکنه ۱۹۶ - شیعه - فارسی .

آب از قنات - محصول غلات حبوبات تریاک - شغل زراعت - راه مالرو .

سرتال - sar-tal - ده از دهستان نازیل بخش خاش شهرستان زاهدان .

۷۰ ك شمال باختری خاش - کنار شوسه زاهدان به خاش .
جلگه - گرمسیر مالاریائی - سکنه ۱۰۰ - سنی - بلوچی .

آب از چاه - محصول لبنیات - شغل گله‌داری .
راه شوسه ساکنین - از طایفه ریگی هستند .

سرتلویه - sar-taluiyye - ده کوچکی است از دهستان دلفارد بخش ساردویه شهرستان جیرفت .

۴۷ ك جنوب خاوری ساردویه - ۵ ك خاور راه مالرو - ساردویه
جیرفت - سکنه يك خانوار .

سرآنها - sar.talhâ - ده کوچکی است از دهستان هنزا بخش ساردویه شهرستان جیرفت .

۲۸ ك شمال باختری ساردویه - ۱۰ ك شمال راه مالرو بافت
ساردویه - سکنه ۱۰ نفر .

سرتنگ - sar-tang - ده کوچکی است از دهستان بهرآسمان بخش ساردویه شهرستان جیرفت .

۴۰ ك جنوب خاوری ساردویه - ۲۰ ك باختر راه مالرو جیرفت
ساردویه - سکنه ۵ نفر .

در این محل سکونت ندارد جمعیت سرباز غیر از کارمندان ادارات دولتی ۵۰ نفریش نیست محصول کمی غلات و خرما است .

سر باغ - sar-bâq - ده کوچکی است از دهستان حتکن بخش زرند شهرستان کرمان .

۳۸ ك خاور زرند - ۱۵ ك شمال خاوری راه کرمان - زرند - سکنه ۳۰ نفر .

سر بدوئیه - sar-baduiyye - ده از دهستان دشت آب بخش بافت شهرستان سیرجان .

۳۳ ك جنوب بافت - ۳ ك خاور راه مالرو کشکویه - فتح آباد
جلگه - معتدل - سکنه ۷۰ - شیعه فارسی .

آب از قنات - محصول غلات حبوبات تریاک - شغل زراعت - راه مالرو .

سرابو - sarbu - ده کوچکیست از دهستان کنارک شهرستان چاه بهار .

۲۷ ك شمال باختری چاه بهار - کنار راه مالرو چاه بهار بجاسک
سکنه ۵۰ نفر .

سربگ - sar-bog - ده کوچکی است از دهستان امجز بخش جیاز باز شهرستان جیرفت .

۶۴ ك جنوب خاوری مسکون - ۸ ك جنوب راه مالرو کروک -
مسکون - سکنه يك خانوار .

سربنان - sar-bonân - نام یکی از دهستان هشت گانه بخش زرند شهرستان کرمان .

حدود آن از شمال ببخش راور از خاور بدیهستان حتکن از جنوب به
دهستان حومه زرند از باختر بدیهستان دشت خاک .

موقعیت کوهستانی هوا سردسیر قراء آن در دره ها احداث شده
آب از چشمه و قنات تأمین میشود .

دهستان سربنان از ۸۷ آبادی بزرگ و کوچک و مزارع تشکیل شده
جمعیت آن در حدود ۳۹۲۰ نفر - مذهب مسلمان شیعه - زبان فارسی
است قراء مهم آن تنگل قدیمگاه و جرفویه است .

راوند عمده آن منحصربیک راه مالرو که از جلگه زرند وارد دهستان
و دورشته شده یکی بر او امتداد دارد و دیگری از وسط دهستان
عبور نموده بدیهستان حرجند و چترود منتهی میشود .

مرکز دهستان قریه برفویه - محصول عمده آن غلات حبوبات -
شغل مردان زراعت - صنایع دستی قالی بافی بانقشه است .

سربنو - sar-bonu - ده کوچکی است از دهستان سبلویه بخش زرند شهرستان کرمان .

۲۵ ك جنوب باختری زرند - ۲۶ ك خاور راه مالرو زرند - رفسنجان
سکنه ۵ نفر .

سرتنگل - sar-tangal - ده کوچکی است از دهستان سربنان بخش زرنند شهرستان کرمان .

۵۰ ک شمال خاوری زرنند - ۷ ک باختر راه مالرو چترود-راور .
سکنه ۸ نفر .

سر جاز - sar-jâz - ده از دهستان سبزواران بخش مرکزی شهرستان جیرفت .

۲ ک خاور سبزواران - ۲ ک خاور راه فرعی سبزواران - کهنوج جلگه - گرمسیر مالاریائی - سکنه ۲۹۸ - شیمه - فارسی .
آب از رودخانه هلیل - محصول غلات - شغل زراعت - راه مالرو
سر چک - sar-jak - ده کوچکی است از دهستان رمشک بخش کهنوج شهرستان جیرفت .

۱۸۲ ک جنوب خاوری کهنوج - ۱۲ ک خاور راه مالرو رمشک - گابریک - سکنه ۱۰ نفر .

سر جنگان - sar-jangân - ده از دهستان بم پشت شهرستان سراوان .

۷۱ ک جنوب خاوری سراوان - نزدیک مرز پاکستان .
کوهستانی - گرمسیر - سکنه ۱۵۰ - سنی - بلوچی .

آب از چشمه - محصول غلات خرما - شغل زراعت - راه مالرو ساکنین از طایفه درازائی هستند .

سر جنگل - sar-jangal - ده از دهستان حومه بخش مرکزی شهرستان بم .

۸ ک باختر بم - کنار راه شوسه بم بکرمان .
جلگه - گرمسیر - سکنه ۲۲۲ - شیمه - فارسی .

آب از قنات - محصول غلات خرما انار - شغل زراعت - راه فرعی .
سر جنو - sar-jenu - ده کوچکی است از بخش راور شهرستان کرمان .

۵ ک خاور راور - ۶ ک خاور راه فرعی کوهنیاں براور - سکنه ۲ خانوار .

سر جو - sar-ju - ده از دهستان مرکزی شهرستان سراوان ۱ ک جنوب سراوان - ۱ ک جنوب راه فرعی سراوان بکوهک .
جلگه - گرمسیر - سکنه ۱۵۰۰ - سنی - بلوچی .

آب از قنات - محصول غلات خرما لبنیات - شغل زراعت گله داری راه فرعی .

سر جوئییه - sar-juiyye - ده از دهستان رودان بخش میناب شهرستان بندرعباس .

۴۰ ک شمال خاوری میناب - ۷ ک باختر راه فرعی کهنوج - میناب کوهستانی - گرمسیر - سکنه ۱۵۰۰ - شیمه - فارسی .
آب از رودخانه - محصول غلات خرما رنگ - شغل زراعت راه مالرو .

سر جوب - sar-jub - ده از دهستان دامین بخش مرکزی شهرستان ایرانشهر .

۲۸ ک شمال ایرانشهر - کنار شوسه ایرانشهر به خاش .

کوهستانی - گرمسیر مالاریائی - سکنه ۱۵۰ - سنی - بلوچی .
آب از قنات - محصول غلات خرما زرت لبنیات - شغل زراعت گله داری - راه شوسه .

سر چشمه - sar-çacme - ده کوچکی است از دهستان هنزا بخش ساردوئییه شهرستان جیرفت .

۳۵ ک شمال باختری ساردوئییه - ۱۵ ک شمال راه مالرو بافت - ساردوئییه - سکنه ۳۵ نفر - ساکنین از طایفه مهنی هستند .

سر چشمه - ده کوچکی است از دهستان مسکون بخش جبال بارز شهرستان جیرفت .

متصل به مسکون - ۱ ک خاور شوسه بم - سبزواران - سکنه ۱۸ نفر .

سر چیل - sar-çil - ده کوچکی است از دهستان دلفار بخش ساردوئییه شهرستان جیرفت .

۵۸ ک جنوب خاوری ساردوئییه - ۸ ک خاور راه مالرو جیرفت - ساردوئییه سکنه ۳۰ نفر .

سرخ آوک - sorx-âvak - ده کوچکی است از دهستان تمین بخش میرجاوه شهرستان زاهدان .

۳۵ ک جنوب باختری میرجاوه - ۹ ک باختر راه فرعی میرجاوه بخش سکنه ۴۵ نفر .

سرخ بید - sorx-bid - ده کوچکی است از دهستان سربنان بخش زرنند شهرستان کرمان .

۲۵ ک شمال خاوری زرنند - ۳ ک خاور راه مالرو زرنند - راور .
سکنه ۱۵ نفر .

سرخ بید - ده کوچکی است از دهستان دشت خاک بخش زرنند شهرستان کرمان .

۴۴ ک شمال خاوری زرنند - ۱۸ ک خاور راه فرعی زرنند - راور .
سکنه ۵ نفر .

سرخ رز - sorx-raz - ده کوچکی است از دهستان رودخانه بخش میناب شهرستان بندرعباس .

۹۶ ک شمال میناب - ۵ ک باختر راه مالرو میناب گلاشکرد .
سکنه ۲۵ نفر .

سر خغان - sorxegân - ده از دهستان صوغان بخش بافت شهرستان سیرجان .

جلگه - گرمسیر مالاریائی - سکنه ۵۰ - شیمه - فارسی .

آب از قنات - محصول غلات حبوبات - شغل زراعت - راه مالرو .
سر خگان - ده از دهستان نگار بخش مشیز شهرستان سیرجان .

۳۰ ک جنوب خاوری بافت - سر راه فرعی کرمان - بافت .
جلگه - سردسیر - سکنه ۵۰ - شیمه - فارسی .

آب از قنات - محصول غلات حبوبات - شغل زراعت - راه فرعی .
سرخوئی - sar-xui - ده کوچکیست از بخش راین
 شهرستان بم .
 ۲۳ ک جنوب راین - ۹ ک خاور راه فرعی راین به ساردوئیه .
 سکنه ۴۰ نفر .
سرخوئیه - sorxuiyye - ده کوچکی است از دهستان هنزا
 بخش ساردوئیه شهرستان جیرفت .
 ۲۴ ک شمال باختری ساردوئیه - ۴ ک خاور راه مالرو بافت - ساردوئیه
 سکنه ۱۲ نفر .
سرخوئیه بالا - sorxuiyye-bâlâ - ده کوچکی است از
 اسفندقه بخش ساردوئیه شهرستان جیرفت .
 ۱۱۴ ک جنوب ساردوئیه - سر راه فرعی بافت - جیرفت .
 سکنه ۲۵ نفر .
سرخوئیه پائین - sorxuiyye-pâin - ده از دهستان
 اسفندقه بخش ساردوئیه شهرستان جیرفت .
 ۱۱۶ ک جنوب ساردوئیه - سر راه فرعی جیرفت - بافت .
 کوهستانی - معتدل - سکنه ۱۵۰ - شیعه - فارسی .
 آب از قنات - شغل زراعت - راه فرعی - ساکنین از طایفه
 لری هستند .
سرخوران - sar-xorân - ده کوچکی است از دهستان
 حرجند بخش مرکزی شهرستان کرمان .
 ۷۰ ک شمال کرمان - سر راه مالرو شهداد - راور
 سکنه ۴۰ نفر .
سرخون - sar-xuni - ده از دهستان ایسین بخش مرکزی
 شهرستان بندر عباس .
 ۳۶ ک شمال خاوری بندر عباس - ۶ ک خاور راه شوسه
 بندر عباس - کرمان .
 جلگه - گرمسیر - سکنه ۱۰۶۸ - شیعه - فارسی .
 آب از قنات - محصول خرما مرکبات - شغل زراعت -
 راه مالرو .
سرخینگان - sar-xigân - ده کوچکی است از بخش ساردوئیه
 شهرستان جیرفت .
 ۲ ک جنوب ساردوئیه متصل به بخش است - سکنه ۲۵ نفر .
سرخیده ئی - sorxiyei - ده کوچکی است از دهستان گروه
 بخش ساردوئیه شهرستان جیرفت .
 ۳۲ ک شمال خاوری ساردوئیه - ۱۲ ک باختر راه مالرو ساردوئیه
 راین - سکنه ۲۵ نفر .
سردآب - sard-âb - ده از بخش سرباز شهرستان ابرانشهر .
 ۲۱ ک خاور سرباز - کنار راه مال رو سرباز زابلی .

کوهستانی - گرمسیر مالاریائی - سکنه ۱۰۰ - سنی - بلوچی .
 آب از رودخانه - محصول غلات خرما زرت - شغل زراعت .
 راه مالرو - ساکنین از طایفه سرباز هستند .
سردآب - ده کوچکیست از دهستان کوهبنان بخش راور
 شهرستان کرمان .
 ۵۵ ک باختر راور - کنار راه فرعی راور به کرمان .
 سکنه ۲۰ نفر .
سردج - sar-dej - ده از دهستان دلاور بخش دشتیاری شهرستان
 چابهار .
 ۳۱ ک باختر دشتیاری - ۴ ک باختر راه مال رو دشتیاری به
 چابهار .
 جلگه - گرمسیر مالاریائی - سکنه ۲۰۰ - سنی - بلوچی .
 آب باران - محصول حبوبات زرت لبنیات - شغل زراعت
 کله داری - راه مال رو - ساکنین از طایفه سردار زائی
 هستند .
سردر - sar-dar - ده از دهستان حرجند بخش مرکزی
 شهرستان کرمان .
 ۷۰ ک شمال کرمان - سر راه فرعی چترود - راور
 کوهستانی - سردسیر - سکنه ۵۰۰ - شیعه - فارسی .
 آب از قنات - محصول غلات تریاک - شغل زراعت - صنایع دستی
 قالی بافی - راه فرعی - دبستان دارد .
سردر - ده از دهستان فلرغان بخش سعادت آباد شهرستان
 بندر عباس .
 ۴۶ ک خاور حاجی آباد - سر راه مالرو قصر قند - سیاهو -
 کوهستانی - گرمسیر - سکنه ۳۹۸ - شیعه - فارسی .
 آب از چشمه - محصول خرما غلات - شغل زراعت - راه مالرو .
سردره - sar-dare - ده از دهستان بخش مرکزی شهرستان
 بندر عباس .
 ۵۰ ک شمال خاوری بندر عباس - ۵ ک جنوب راه مالرو
 کشکوه - بندر عباس - جلگه - گرمسیر - سکنه ۵۹۶ -
 شیعه - فارسی .
 آب از رودخانه - محصول خرما غلات - شغل زراعت - راه مالرو .
سردشت - sar-dact - ده از دهستان انگهران بخش کهنوج
 شهرستان جیرفت .
 ۲۲۴ ک جنوب کهنوج - سر راه انگهران - بیابان .
 کوهستانی - گرمسیر - سکنه ۲۵۰ - شیعه - فارسی .
 آب از رودخانه - محصول غلات حبوبات - شغل زراعت - راه مالرو .
سردک - sar-dak - ده از بخش جالق شهرستان سراوان .
 ۲ ک جنوب جالق - ۱ ک راه فرعی جالق به سراوان .
 جلگه - گرمسیر مالاریائی - سکنه ۱۲۰ - سنی - بلوچی فارسی .

کوهستانی - گرمسیر مالاریائی - سکنه ۱۰۰ - سنی - بلوچی .
 آب از رودخانه - محصول غلات خرما زرت - شغل زراعت .
 راه مالرو - ساکنین از طایفه سرباز هستند .
سردآب - ده کوچکیست از دهستان کوهبنان بخش راور
 شهرستان کرمان .
 ۵۵ ک باختر راور - کنار راه فرعی راور به کرمان .
 سکنه ۲۰ نفر .
سردج - sar-dej - ده از دهستان دلاور بخش دشتیاری شهرستان
 چابهار .
 ۳۱ ک باختر دشتیاری - ۴ ک باختر راه مال رو دشتیاری به
 چابهار .
 جلگه - گرمسیر مالاریائی - سکنه ۲۰۰ - سنی - بلوچی .
 آب باران - محصول حبوبات زرت لبنیات - شغل زراعت
 کله داری - راه مال رو - ساکنین از طایفه سردار زائی
 هستند .
سردر - sar-dar - ده از دهستان حرجند بخش مرکزی
 شهرستان کرمان .
 ۷۰ ک شمال کرمان - سر راه فرعی چترود - راور
 کوهستانی - سردسیر - سکنه ۵۰۰ - شیعه - فارسی .
 آب از قنات - شغل زراعت - راه فرعی - ساکنین از طایفه
 لری هستند .
سرخوران - sar-xorân - ده کوچکی است از دهستان
 حرجند بخش مرکزی شهرستان کرمان .
 ۷۰ ک شمال کرمان - سر راه مالرو شهداد - راور
 سکنه ۴۰ نفر .
سرخون - sar-xuni - ده از دهستان ایسین بخش مرکزی
 شهرستان بندر عباس .
 ۳۶ ک شمال خاوری بندر عباس - ۶ ک خاور راه شوسه
 بندر عباس - کرمان .
 جلگه - گرمسیر - سکنه ۱۰۶۸ - شیعه - فارسی .
 آب از قنات - محصول خرما مرکبات - شغل زراعت -
 راه مالرو .
سرخینگان - sar-xigân - ده کوچکی است از بخش ساردوئیه
 شهرستان جیرفت .
 ۲ ک جنوب ساردوئیه متصل به بخش است - سکنه ۲۵ نفر .
سرخیده ئی - sorxiyei - ده کوچکی است از دهستان گروه
 بخش ساردوئیه شهرستان جیرفت .
 ۳۲ ک شمال خاوری ساردوئیه - ۱۲ ک باختر راه مالرو ساردوئیه
 راین - سکنه ۲۵ نفر .
سردآب - sard-âb - ده از بخش سرباز شهرستان ابرانشهر .
 ۲۱ ک خاور سرباز - کنار راه مال رو سرباز زابلی .

آب از قنات - محصول غلات خرما - شغل زراعت - راه فرعی .
سردده - sar-deh - ده کوچکیست از دهستان تمین بخش
 میرجاوه شهرستان زاهدان .

۴۸ ک جنوب باختری میرجاوه - ۵ ک خاور راه فرعی میرجاوه به
 خاش - سکنه ۴۵ نفر .

سردهان - sar-dehân - ده کوچکی است از دهستان درختگان
 بخش مرکزی شهرستان کرمان .

۴۴ ک شمال خاوری کرمان - ۴ ک شمال راه مال رو کرمان
 شهداد - سکنه ۸ نفر .

سرت - sarrat - ده کوچکی است از دهستان بهر آسمان
 بخش ساردوئیه شهرستان جیرفت .

۳۲ ک جنوب خاوری ساردوئیه - ۱۱ ک جنوب راه مال رو بافت -
 ساردوئیه - سکنه یک خانوار - ساکنین از طایفه کوهستانی هستند
سرریزان - sar-rizân - ده کوچکی است از دهستان بهر آسمان
 بخش ساردوئیه - ۳۰ ک جنوب راه مال رو بافت - ساردوئیه
 سکنه ۱۵ نفر .

سرریزان - ده کوچکی است از دهستان بهر آسمان بخش
 ساردوئیه شهرستان جیرفت .

۴۵ ک جنوب خاوری ساردوئیه - ۲۰ ک جنوب راه مال رو - بافت -
 ساردوئیه - سکنه ۱۲ نفر .

سرریگان - sar-rigân - ده مرکز دهستان پائین شهر بخش
 میناب شهرستان بندرعباس .

۱۵ ک باخر میناب - سرراه فرعی بندر عباس - میناب
 جلگه - گرمسیر - سکنه ۷۵۰ - شیعه - فارسی .

آب از رودخانه - محصول خرما - شغل زراعت - راه فرعی -
 مزرعه سرپشت جزء این ده است - دبستان دارد .

سرزه - sar-zeh - ده از دهستان فین بخش مرکزی شهرستان
 بندر عباس .

۸۶ ک شاز بندر عباس - سرراه شوسه کرمان - بندر عباس .
 جلگه - گرمسیر - سکنه ۲۲۷۷ - شیعه - فارسی .

آب از چاه ورودخانه - محصول خرما - شغل زراعت - راه شوسه
 پاسگاه ژاندارمری دارد .

سرزه - ده از دهستان شلیل بخش مرکزی شهرستان بندر عباس .
 ۱۰۰ ک شمال خاوری بندر عباس - سرراه مال رو میناب - احمدی

کوهستانی - گرمسیر - سکنه ۱۰۴۰ - شیعه - فارسی .

آب از رودخانه - محصول خرما - شغل زراعت - راه مال رو - پاسگاه
 ژاندارمری دارد .

سرزه - ده از دهستان سیریک بخش میناب شهرستان بندر عباس .

۱۳۲ ک جنوب میناب - ۷ ک خاور راه مال رو جاسک به میناب .
 جلگه - گرمسیر - سکنه ۳۰۰ - سنی - بلوچی .

آب از چاه - محصول خرما - شغل زراعت - راه مال رو .

سرزه - ده از دهستان رودخانه بخش میناب شهرستان
 بندر عباس .

۱۰ ک شمال میناب - ۲ ک خاور راه مال رو گلاشکرد - میناب

کوهستانی - گرمسیر - سکنه ۱۰۰ - شیعه - فارسی .

آب از قنات - محصول خرما مرکبات - شغل زراعت - مکاری
 راه مال رو .

سرزه - ده از دهستان مسکون بخش جبال بارز شهرستان
 جیرفت .

۴ ک جنوب مسکون - ۲ ک خاور شوسه بم - سبزواران .

کوهستانی - سردسیر - سکنه ۸۴ - شیعه - فارسی - محصول غلات
 حبوبات - شغل زراعت - صنایع دستی پارچه کورکسی بافی -
 راه مال رو .

مزارع باغ بالا - بنه کهن جزء این ده است .

سرزه - ده از دهستان کوه شهری بخش کهنوج شهرستان
 جیرفت .

۱۳۵ ک جنوب کهنوج - ۷ ک جنوب راه مال رو رمشک - میناب -
 کوهستانی - گرمسیر - سکنه ۶۰ - شیعه - فارسی .

آب از چشمه - محصول خرما غلات - شغل زراعت - راه مال رو

سرزه - ده کوچکی است از دهستان قلعه عسکر بخش مشیز
 شهرستان سیرجان .

۷۰ ک جنوب خاوری مشیز - سرراه مال رو لاله زار - ده تازیان
 سکنه ۲۵ نفر .

سرزه - ده کوچکی است از دهستان انکهران بخش کهنوج
 شهرستان جیرفت .

۲۶۰ ک جنوب کهنوج - سرراه مال رو بشاگرد میناب .

کوهستانی - گرمسیر - سکنه ۲۰ نفر .

سرزه - ده کوچکی است از دهستان امجز بخش جبال بارز شهرستان
 جیرفت .

۵۲ ک جنوب خاوری مسکون - ۲ ک جنوب راه مال رو مسکون -
 کروک - سکنه ۴ نفر .

سرزه - ده کوچکی است از دهستان مارز بخش کهنوج شهرستان
 جیرفت .

۱۷۵ ک جنوب کهنوج - سرراه مال رو مارز - رمشک .

سکنه ۴ نفر .

سرزه بالا - sar-zeh-bâlâ - ده کوچکی است از دهستان سربنان
 بخش زرند شهرستان کرمان .

سرغشك - sar-qacak - ده ازدهستان راہر بخش بافت
شهرستان سیرجان .

۴۲ ك خاور بافت - سرراه مالرو جواران - شصت پیچ .

کوهستانی - سردسیر - سکنه ۱۳۲ - شیعه - فارسی .

آب از چشمه - محصول غلات حبوبات تریاک - شغل زراعت -
راه مال رو .

مزارع سلطان آباد - اسمعیل آباد جزء این ده است .

سرکم - ده کوچکی است از دهستان دلفارده بخش ساردوئییه
شهرستان جیرفت .

۵۰ ك جنوب خاوری ساردوئییه - ۲ ك خاور راه مالرو ساردوئییه -
جیرفت - سکنه ۳۰ نفر .

سرکم - sar-kom - ده کوچکی است ازدهستان رودخانه بخش
میناب شهرستان بندرعباس .

۹۸ ك شمال باختری میناب - ۳ ك خاور راه مالرو گلاشکرد - میناب
سکنه ۳۰ نفر .

سرکامبل - sar-kambal - ده کوچکی است ازدهستان دلاور
بخش دشتیاری شهرستان چاه بهار .

۳۱ ك جنوب باختری دشتیاری - کنار راه مالرو دشتیاری به چاه بهار
سکنه ۴۵ نفر .

سرکوب - sar-kub - ده ازدهستان باهو کلات بخش دشتیاری
شهرستان چاه بهار .

۳۵ ك جنوب دشتیاری - کنار راه مالرو باهو کلات به بویس .
جلگه - گرمسیر مالاریائی - سکنه ۲۵۰ - سنی - بلوچی .

آب از باران - محصول غلات زرت لبنیات - شغل زراعت گله داری
راه مالرو - ساکنین از طایفه سردارزائی هستند .

سرکوه - sar-kuh - ده از بخش جالق شهرستان سراوان .

۳ ك جنوب جالق - کنار راه فرعی جالق به سراوان .

جلگه - گرمسیر مالاریائی - سکنه ۷۰۰ - سنی - بلوچی .

آب از قنات - محصول غلات خرما زرت لبنیات - شغل زراعت
گله داری - دبستان دارد .

سرکهنان - sar-kahnân - ده ازدهستان رودخانه بخش میناب
شهرستان بندرعباس .

۸۵ ك شمال میناب - ۲ ك باختر راه مالرو میناب گلاشکرد .

کوهستانی - گرمسیر - سکنه ۶۵۰ - شیعه - فارسی .

آب از رودخانه - محصول خرما مرکبات - شغل زراعت - راه مالرو
مزارع جبل بنان - ابراهیم علی - پاکم - گلپر کن جزء این ده است .

سرکهنو - sar-kahnu - ده کوچکی است از دهستان تمین بخش
میرجاوه شهرستان زاهدان .

۴۵ ك جنوب باختری میرجاوه - ۱۱ ك باختر راه فرعی میرجاوه بخش
سکنه ۴۵ نفر .

۳۳ ك شمال خاوری زرنده - ۶ ك خاور راه مالرو راور - زرنده
سکنه ۱۲ نفر .

سرزه بنه گرگی - sar-zeh-bone-gorgi - ده کوچکی
است ازدهستان مارز بخش کهنوج شهرستان جیرفت .

۱۸۰ ك جنوب کهنوج - سرراه مارز - رمشك - سکنه ۱۵ نفر .

سرزه پائین - sar-zeh-pâin - ده کوچکی است از دهستان
سربنان بخش زرنده شهرستان کرمان .

۳۰ ك شمال خاوری زرنده - ۶ ك خاور راه مالرو زرنده - راور
سکنه ۸ نفر .

سرزه وسطی - sar-zeh-vostâ - ده کوچکی است ازدهستان
سربنان بخش زرنده شهرستان کرمان .

۳۲ ك شمال خاوری زرنده - ۶ ك خاور راه مالرو زرنده - راور
سکنه ۲۶ نفر .

سر سوران - sar-surân - ده از دهستان بسکوه بخش سوران
شهرستان سراوان .

۴۸ ك شمال باختری سوران - کنار راه فرعی خاش به بسکوه .
جلگه - گرمسیر مالاریائی - سکنه ۱۵۰ - سنی - بلوچی .

آب از قنات - محصول غلات زرت خرما لبنیات - شغل زراعت -
گله داری - راه فرعی .

سر شصت - sar-cast - ده کوچکی است از دهستان گور بخش
ساردوئییه شهرستان جیرفت .

۷۱ ك جنوب خاوری ساردوئییه - ۱ ك جنوب راه مالرو ساردوئییه
دارزین - سکنه ۲۸ نفر .

سر شمش گدا - sarcam-gadâ - ده کوچکی است ازدهستان
انگهران بخش کهنوج شهرستان جیرفت .

۲۲۰ ك جنوب کهنوج - ۷ ك باختر راه مالرو جین - میناب .
سکنه ۴۰ نفر .

سر شنگان - sar-cengân - ده کوچکی است ازدهستان دلفارده
بخش ساردوئییه شهرستان جیرفت .

۶۵ ك جنوب خاوری ساردوئییه - سرراه مالرو جیرفت - ساردوئییه
سکنه ۸ نفر .

سر طاقین - sar-tâqin - ده کوچکی است از دهستان امجز
بخش جبال بارز شهرستان جیرفت .

۵۴ ك جنوب خاوری مسکون - ۶ ك جنوب راه مالرو کرونک -
مسکون - سکنه ۱۰ نفر .

سر طاهوئییه - sar-tâhuiyye - ده کوچکی است ازدهستان
درختنگان بخش مرکزی شهرستان کرمان .

۴۰ ك شمال خاوری کرمان - سرراه مالرو شهداد - سیمک
سکنه ۲۲ نفر .

سرگز - sar-gaz - ده از دهستان احمدی بخش سعادت آباد شهرستان بندرعباس .
 ۱۰۲ ك خاور حاجی آباد - سرراه مالرو میناب - فارغان .
 کوهستانی - گرمسیر - سکنه ۵۵۴ - شیعه - فارسی .
 آب از قنات - محصول خرما غلات - شغل زراعت - راه مالرو .
سرگز - ده کوچکی است از دهستان دلفارد بخش ساردوئیه شهرستان کرمان .
 ۸۶ ك جنوب خاوری ساردوئیه - سرراه مالرو ساردوئیه - جیرفت .
 سکنه ۲۱ نفر .
سرگزان - sar-gazân - ده کوچکیست از دهستان کوهبنان بخش راور شهرستان کرمان .
 ۴۵ ك شمال باختری راور - ۹ ك شمال راه فرعی راور به کوهبنان .
 سکنه ۳ خانوار .
سرگست - sar-gost - ده کوچکی است از دهستان رودخانه بخش میناب شهرستان بندرعباس .
 ۸۷ ك شمال میناب - ۱۰ ك باختر راه مالرو گلاشکرد - میناب .
 سکنه ۲۵ نفر .
سرگلم - sar-galam - ده کوچکی است از دهستان سیریک بخش میناب شهرستان بندرعباس .
 ۴۸ ك جنوب میناب - ۴ ك خاور راه مالرو میناب - جاسک .
 سکنه ۳۰ نفر .
سرماست - sar-mast - ده کوچکی است از دهستان دهنو بخش میناب شهرستان بندرعباس .
 ۱۵ ك جنوب میناب - سرراه فرعی کوهستک - میناب - سکنه ۲۵ نفر
سرمشک - sar-meck - یکی از دهستانهای هشت گانه بخش ساردوئیه شهرستان جیرفت .
 این دهستان در شمال باختری ساردوئیه واقع حدود آن بشرح زیر است :
 از طرف شمال بدهستان راین و قریب العرب از خاور بدهستان هزا از جنوب بدهستان اسفند که بهر آسمان از باختر بدهستان بزنجان .
 وضع طبیعی این دهستان کوهستانی دارای جنگل - هوا سرد - آب از چشمه ها ورود خانه .
 محصولات عمده غلات حبوبات لبنیات - شغل زراعت مالداری - راه مالرو .
 این دهستان از ۲۷ آبادی بزرگ و کوچک تشکیل شده جمعیت آن در حدود ۹۹۹ نفر است - مرکز دهستان سرمشک است .
سرمرور - sar-mur - ده کوچکی است از دهستان سیلوئیه بخش زرنند شهرستان کرمان .
 ۳۰ ك جنوب زرنند - ۱۳ ك خاور راه مالرو زرنند - رفسنجان .
 سکنه ۲۸ نفر .

سرکهوران - sar-kehurân - ده از بخش حومه شهرستان ایرانشهر .
 ۱۰ ك جنوب خاوری ایرانشهر - ۱ ك جنوب رودخانه بپور .
 جلگه - گرمسیر مالاریائی - سکنه ۳۳۰ - سنی - بلوچی .
 آب از قنات - محصول غلات خرما لبنیات - شغل زراعت گله داری راه فرعی .
سرکیوان - sar-keyvân - ده کوچکی است از دهستان دلفارد بخش ساردوئیه شهرستان جیرفت .
 ۷۹ ك جنوب خاوری ساردوئیه - سرراه مالرو جیرفت - ساردوئیه سکنه ۲۵ نفر .
سرگدار - sar-godâr - ده کوچکی است از دهستان دلفارد بخش ساردوئیه شهرستان جیرفت .
 ۴۱ ك جنوب خاوری ساردوئیه - ۲ ك خاور راه مالرو جیرفت - ساردوئیه - سکنه ۳۱ نفر .
سرگدار - ده کوچکی است از دهستان دلفارد بخش ساردوئیه شهرستان جیرفت .
 ۵۹ ك جنوب خاوری ساردوئیه - سرراه مالرو جیرفت - ساردوئیه سکنه ۲۰ نفر .
سرگدار - sar-godâr - ده کوچکی است از دهستان حتکن بخش زرنند شهرستان کرمان .
 ۱۲ ك خاور زرنند - ۸ ك خاور راه مالرو زرنند - راور .
 سکنه ۷ نفر .
سرگران - sar-gerân - ده کوچکیست از بخش راور شهرستان کرمان .
 ۶ ك خاور راور - ۵ ك خاور راه فرعی کوهبنان به راور - سکنه ۳ خانوار .
سرگردنه - sar-gardane - ده کوچکی است از دهستان رودخانه بخش میناب شهرستان بندرعباس .
 ۸۵ ك شمال میناب - ۷ ك خاور راه مالرو میناب - گلاشکرد .
 سکنه ۱۰ نفر .
سرگرو - sar-garu - ده کوچکی است از دهستان کوه شهری بخش کهنوج شهرستان جیرفت .
 ۱۴۰ ك جنوب کهنوج - ۱۲ ك خاور راه فرعی کهنوج - میناب .
 سکنه ۳۰ نفر .
سرگریج - sar-goriç - ده کوچکی است از دهستان گلاشکرد بخش کهنوج شهرستان جیرفت .
 ۴۰ ك باختر کهنوج - ۷ ك خاور راه مالرو گلاشکرد - اسفند که .
 کوهستانی - گرمسیر - سکنه ۱۰۰ - شیعه - فارسی .
 آب از چشمه - محصول خرما - شغل زراعت - راه مالرو .
 زیارتگاه دارد .

سرهمیدان - sar-meydân - ده کوچکیست از دهستان مرغک بخش راین شهرستان بم.

۷۴ ک جنوب خاوی راین - کنار شوسه جیرفت به بم - سکنه ۳۰ نفر.

سرهمیدان سلطانی - sar-meydân-soltâni - ده از دهستان مرغک بخش راین شهرستان بم.

۷۴ ک جنوب خاوری راین - کنار شوسه بم به جیرفت.

کوهستانی - سردسیر - سکنه ۱۸۰ - شیعه - فارسی.

آب از قنات و چشمه - محصول غلات لبنیات حبوبات - شغل زراعت گله داری - کرباس برک بافی - راه شوسه.

سرن - saren - ده کوچکی است از دهستان مارز بخش کهنوج شهرستان جیرفت.

۱۴۵ ک جنوب کهنوج - سر راه مارو انگهران - کهنوج - سکنه ۴ نفر.

سرنراب - sar-narâb - ده کوچکی است از دهستان بهر آسمان بخش ساردوئیه شهرستان جیرفت.

۴۷ ک جنوب خاوری ساردوئیه - ۱۸ ک باختر راه مارو جیرفت ساردوئیه - سکنه یک خانوار.

سرنگ - serang - ده کوچکیست از دهستان گنبدکی بخش فهرج شهرستان بم.

۱۵ ک جنوب خاوری فهرج - ۶ ک راه فرعی بم به ریگان - سکنه ۱۵ نفر.

سرنی - sar-ney - ده از دهستان سیریک بخش میناب شهرستان بندرعباس.

۴۸ ک خاور میناب - سر راه مارو بیابان منوجان.

کوهستانی - گرمسیر - سکنه ۵۰۰ - سنی - بلوچی.

آب از رودخانه - محصول خرما مرکبات - شغل زراعت راه مارو.

سرتیکو - sar-tiku - ده کوچکی است از دهستان منوجان بخش کهنوج شهرستان جیرفت.

۵۰ ک جنوب کهنوج - ۴ ک خاور راه فرعی کهنوج - سکنه ۲۵ نفر.

سرو آب - rarv-âb - ده از بخش قصر قند شهرستان چاه بهار.

۲۹ ک جنوب باختری قصر قند - ۱۱ ک جنوب راه فرعی قصر قند به نیکشهر.

کوهستانی - گرمسیر مالاریائی - سکنه ۲۰۰ - سنی - بلوچی.

آب از رودخانه چشمه - محصول برنج خرما لبنیات - شغل زراعت گله داری - راه مارو.

سرو تومین - sarv-tumin - ده از دهستان مسکون بخش جبال بارز شهرستان جیرفت.

۹ ک جنوب خاوری مسکون - ۱۲ ک خاور شوسه بم - سبزواران کوهستانی - سردسیر - سکنه ۸۰ - شیعه - فارسی.

آب از چشمه - محصول غلات حبوبات - شغل زراعت - راه مارو.

سرو دین - sarvdân - ده از دهستان حتکن بخش زرنند شهرستان کرمان.

۶۸ ک شمال خاوری زرنند - ۴ ک راه مارو خانوک - راور.

کوهستانی - سردسیر - سکنه ۱۱۳ - شیعه - فارسی.

آب از قنات چشمه - محصول غلات حبوبات - شغل زراعت - راه مارو.

سروستان - sarvestân - ده از دهستان دارزین بخش مرکزی شهرستان بم.

۴۴ ک جنوب باختری بم - ۵ ک جنوب شوسه کرمان به بم.

جلگه - معتدل - سکنه ۱۶۱ - شیعه - فارسی.

آب از قنات - محصول غلات لبنیات - شغل زراعت گله داری راه فرعی.

سروش - seruc - ده از دهستان تمین بخش میرجاوه شهرستان زاهدان.

۵۰ ک جنوب باختری میرجاوه - ۲ ک باختر راه فرعی میرجاوه به خاش.

جلگه - گرمسیر معتدل - سکنه ۱۰۰ - سنی - بلوچی.

آب از رودخانه - محصول غلات زرت لبنیات - شغل زراعت گله داری راه مارو.

سروند - sarvand - ده از دهستان رود آب بخش فهرج شهرستان بم.

۲۸ ک جنوب باختری فهرج - ۷ ک راه فرعی بم به کروک.

جلگه - گرمسیر مالاریائی - سکنه ۱۸۰ - شیعه - فارسی.

آب از قنات - محصول غلات خرما حنا - شغل زراعت راه فرعی.

سرو یزن - sarvizan - نام یکی از دهستانهای ۹ گانه بخش ساردوئیه شهرستان جیرفت.

این دهستان در خاور ساردوئیه واقع حدود آن بشرح زیر است. از طرف شمال به دهستان تهرود از خاور به دهستان گورد از جنوب به دهستان دلفارد از باختر به دهستان ساردوئیه.

وضع طبیعی دهستان جلگه و در دامنه کوهستان واقع هوای آن سردسیر - آب از چشمه ها - محصول غلات حبوبات لبنیات - شغل زراعت گله داری - راه فرعی.

این دهستان از ۴۳ آبادی بزرگ و کوچک تشکیل شده جمعیت آن ۱۴۸۵ نفر.

مرکز دهستان قریه باییدان است.

سرهنگر - sarhanger - ده کوچکی است از دهستان مسکون بخش جبال بارز شهرستان جیرفت .

۹ ک شمال خاوری مسکون ۷- ک خاور شوسه بم - سبزواران
سکته ۲۰ نفر .

سرهنگر - ده کوچکی است از دهستان هنزا بخش ساردوئیه شهرستان جیرفت .

۲۶ ک شمال باختری ساردوئیه - ۷ ک شمال راه مالرو بافت -
ساردوئیه - سکته ۲۰ نفر .

سرهور - sar-hur - ده کوچکی است از دهستان انگهران بخش کهنوج شهرستان جیرفت .

۱۹۰ ک جنوب کهنوج - سرراه مالرو مونوجان - انگهران کوهستانی
گرمسیر - سکته ۴۰ نفر .

سری بونان - sari-bunân - ده از دهستان دلوار بخش دشتیاری شهرستان چاه بهار .

۱۸ ک باختر دشتیاری - کنار راه مالرو دشتیاری بدج
جلگه - گرمسیر مالاریائی - سکته ۲۵۰ - سنی - بلوچی .
آب از باران - محصول حبوبات زرت لبنیات - شغل زراعت
گله داری - راه مالرو - ساکنین از طایفه سردارزائی هستند .

سعادت آباد - saâdat-âbâd - نام یکی از بخشهای پنجگانه شهرستان بندرعباس حدود آن بشرح زیر است .

از طرف شمال بیخش بافت - سعید آباد از خاور بیخش بافت -
میناب - از جنوب بیخش مرکزی - این بخش کوهستانی هوای گرم
آب از رودخانه - محصول عمده غلات خرما - شغل زراعت مالدار
سازمان اداری بخش تابع فرمانداری شهرستان بندرعباس و
دهستانهای تابع بشرح زیر است .

دهستان احمدی ۲۷ آبادی ۶۰۹۶ نفر

دهستان فارغان ۲۱ آبادی ۵۵۱۲ نفر

دهستان سیاهو ۲۷ آبادی ۵۵۸۷ نفر

دهستان دراگاه ۴۷ آبادی ۵۵۱۴ نفر

دهستان طارم ۳۶ آبادی ۵۴۵۴ نفر

مرکز بخش قریه حاجی آباد است بنا بر آمار فوق این بخش
از ۱۵۸ آباد تشکیل شده و جمعیت آن در حدود ۲۸۱۶۳ نفر است
شرح سایر اطلاعات جغرافیائی دهستانها و قراء در جای خود
داده شده .

سعادت آباد - ده از دهستان طارم بخش سعادت آباد - شهرستان
بندرعباس .

۴۲ ک جنوب حاجی آباد - ۳ ک باختر راه شوسه کرمان -
بندرعباس - جلگه - گرمسیر - سکته ۳۵۲ - شیعه - فارسی .

آب از قنات - محصول خرما - شغل زراعت - راه شوسه .
سعادت آباد - ده از دهستان باغین بخش مرکزی شهرستان
کرمان .

۱۵ ک کرمان - سرراه شوسه کرمان - یزد .

جلگه - معتدل - سکته ۲۵۰ - شیعه - فارسی .

آب از قنات - محصول غلات میوه جات - شغل زراعت - صنایع
دستی قالی بافی با نقشه - راه شوسه - مزرعه مهدی آباد جزء
این ده است .

سعادت آباد - ده از دهستان عزیز آباد بخش فهرج شهرستان بم
۱۲ ک جنوب باختری فهرج - کنار راه فرعی بم بیرج اکرم .

جلگه - گرمسیر مالاریائی - سکته ۱۱۵ - شیعه - فارسی .

آب از قنات - محصول غلات خرما مرکبات پنبه - شغل زراعت
راه فرعی .

سعادت آباد - مرکز دهستان قهستان بخش مرکزی شهرستان
سیرجان .

۲۵ ک شمال خاوری سیرجان ۲ ک شمال باختری سیرجان - کرمان
جلگه - سردسیر - سکته ۱۰۵۰ - شیعه - فارسی .

آب از قنات - محصول غلات حبوبات تریاک - شغل زراعت -
راه مالرو - دبستان دارد .

سعادت آباد - ده از دهستان حومه خاوری شهرستان رفسنجان
۵ ک جنوب خاوری رفسنجان - کنار شوسه رفسنجان بکرمان .

جلگه - سردسیر - سکته ۷۰ - شیعه - فارسی .

آب از قنات - محصول غلات پسته پنبه - شغل زراعت - راه فرعی .
سعادت آباد - sa'd-âbâd-bâlâ - ده کوچکیست از دهستان
تهرود بخش راین شهرستان بم .

۴۰ ک جنوب خاوری راین - ۱ ک شوسه بم بکرمان
سکته ۳ خانوار .

سعادت آباد پائین sa'd-âbâd-pâin - ده کوچکیست از
دهستان تهرود بخش راین شهرستان بم .

۴۰ ک جنوب خاوری راین - ۱ ک شوسه بم بکرمان - سکته
۱۵ نفر .

سعادی - sa'di - ده از دهستان باغین بخش حومه شهرستان
کرمان .

۴۲ ک جنوب باختری کرمان - ۴ ک جنوب شوسه کرمان بتهران
جلگه - سردسیر - سکته ۶۰۰ - شیعه - فارسی .

آب از درشته قنات - محصول غلات پنبه صیفی میوه جات - شغل
زراعت - کرباس بافی - راه فرعی بشوسه دارد - مزرعه حسین
آباد جزء این ده است - دبستان دارد .

سیرجان بواسطه مقاومتی بوده که اهالی شهر در مقابل قشون تیمور نوده پس از محاصره و قحطی مجبور به تسلیم شده اند پس از تصرف آن شهر ویران گردید بعداً شهر جدیدی در نزدیکی خرابهای قلعه سنک بنا شده و اکنون مرکز سیرجان شهر سعید آباد نامیده میشود دارای چهارخیابان دوبازار یک دبیرستان چهار دبستان یک بیمارستان است از ادارات دولتی فرمانداری پادگان نظامی ژاندارمری شهربانی شهرداری بخش داری اداره آمار اداره ثبت اسناد شعبه بانک ملی- تلفنخانه تلگرافخانه پستخانه فرهنگ دادگاه دارد . روشنائی شهر بوسیله مولد برق - آب از چاهای متعدد در منزلها و قنات آب حسن که مشهور است .

سعید آباد - ده از دهستان رود بار بخش کهنوج شهرستان جیرفت ۲۶ ک شمال خاوری کهنوج - ۶ ک خاور راه فرعی کهنوج - سبزواران

جلگه - گرمسیر - سکنه ۱۸۰ - شیعه - فارسی .

آب از رودخانه - محصول غلات - شغل زراعت - راه مالرو .

سعید آباد - ده از دهستان حومه بخش مرکزی شهرستان بم . ۹ ک باختر هم - ۳ ک شوسه بم بکرمان .

جلگه - گرمسیر - سکنه ۱۴۳ - شیعه - فارسی .

آب از قنات - محصول غلات پنبه خرما - شغل زراعت - راه فرعی .
سعید آباد - ده از دهستان شمیل بخش مرکزی شهرستان بندرعباس .

۶۶ ک شمال خاوری بندرعباس - ۶ ک شمال راه فرعی شمیل .
بندرعباس - جلگه - گرمسیر - سکنه ۱۰۰ - شیعه - فارسی .

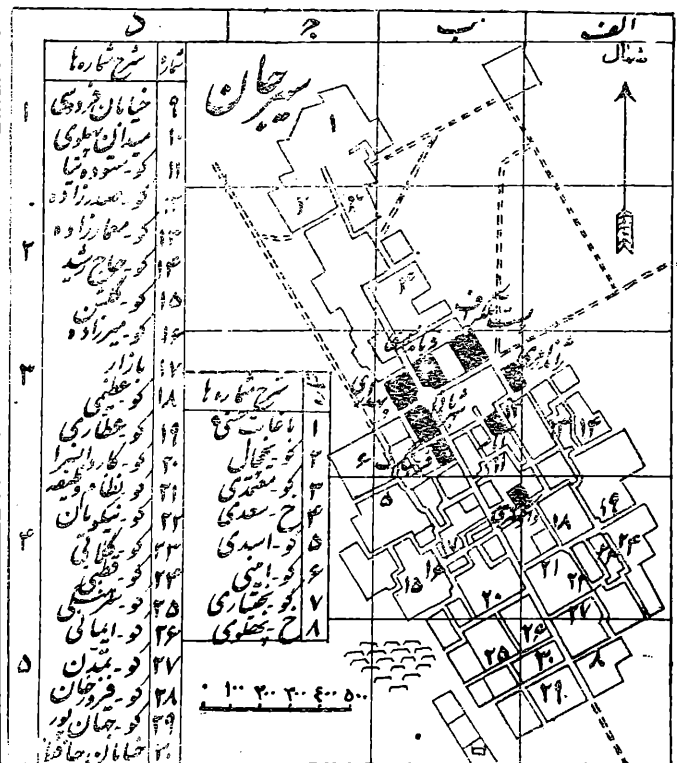
آب از رودخانه - محصول غلات خرما - شغل زراعت - راه مالرو .
سعید آباد - ده از دهستان حومه باختری شهرستان رفسنجان .
۸ ک شمال باختری رفسنجان - ۷ ک شمال شوسه رفسنجان به یزد .
جلگه - سردسیر - سکنه ۱۰۰ - شیعه - فارسی .

آب از قنات - محصول غلات پسته . پنبه - شغل زراعت - راه فرعی .
سعید آباد - ده از دهستان جوشان بخش شهداد شهرستان کرمان .
۶۴ ک جنوب باختری شهداد - سر راه مالرو سیرج - گوک .

جلگه - معتدل - سکنه ۷۰ - شیعه - فارسی .

آب از قنات - محصول غلات حبوبات - شغل زراعت - راه مالرو .
سعید آباد - ده کوچکیست از دهستان انار شهرستان رفسنجان .
۷۹ ک شمال باختری رفسنجان - ۱ ک شوسه رفسنجان به یزد .
سکنه ۳۰ نفر .

سعید آباد - ده کوچکی است از دهستان حومه بخش زرنده شهرستان کرمان .



سعید آباد - said-âbâd - شهر کوچک مرکز شهرستان سیرجان در ۱۸۴ کیلومتری باختر کرمان مسیر شوسه کرمان - بندرعباس واقع و مختصات آن بشرح زیر است .

طول جغرافیائی: ۵۵ درجه ۴۲ دقیقه - عرض ۲۹ درجه ۳۲ دقیقه ۴۳ ثانیه - ارتفاع ۱۶۷۴ متر

سیرجان در ازمنه باستانی بواسطه موقعیت سیاسی اهمیت خاصی داشته و در زمان اشکانیان مرکز فرمان روائی کرمان قلمی بوده است - از آثار قدیم خرابه قلعه سنک در ۱۵ ک جنوب خاوری شهر فعلی میباشد که در تاریخ از آن زیاد بحث شده در خرابهای آن سنک مرمر سفید داشته و مشهور است از آثار بعد از اسلام بوده و همچنین منبری از سنک مرمر دیده میشود که یک طرف منبر مزبور منقود شده است در جنوب سیرجان کهنه در بالای تپه ساختمان سنگی ۸ ضلعی بنام شاه فیروز باقی است بطوریکه حدس زده شده آتشکده بوده - در زمان آل بویه مساجدی در آن ساخته شده است شهر قدیم سیرجان ۸ دروازه و دوبازار و دو میدان و عده زیادی مساجد بزرگ داشته و در زمان علالدوله دیلمی قصری بنام باب حکم در نزدیکی شهر ساخته بودند در زمان خلفای بنی عباسی سیرجان مرکز حکومت کرمان و بسیار آباد و پرجمعیت بوده است خرابهای اطراف آن بنام خرابه های پای تخت قدیم کرمان جزو آثار باستانی به ثبت رسیده است . علت خرابی

- ۲۵ ك شمال باختری زرنند - ۷ ك جنوب راه مالرو زرنند - بافق
سكنه ۱۲ نفر .
- سعيد آباد** - ده كوچكى است از دهستان طفرالجرد بخش
زرنند شهرستان كرمان .
- ۳۸ ك شمال زرنند - ۴ ك خاور فرعى زرنند - راور - سكنه ۵ نفر .
- سعيد آباد اميرى** - **said-âbâd-amiri** - ده كوچكى
است از دهستان سبزواران بخش مركزى شهرستان جيرفت .
- ۱۸ ك جنوب خاورى سبزواران - ۱ ك خاور رودخانه هليل .
سكنه ۳۵ نفر .
- سعيد آباد سعيد خان** - **said-âbâd-said-xân** - ده
كوچكى است از دهستان سبزواران بخش مركزى شهرستان جيرفت .
- ۵۴ ك جنوب خاورى سبزواران - ۵ ك جنوب راه فرعى گلاشكرد -
كهنوچ - سكنه ۴۴ نفر .
- سعيد آباد مالكى** - **said-âbâd-mâleki** - ده از
دهستان سبزواران بخش مركزى شهرستان جيرفت .
- ۵۴ ك جنوب سبزواران - سرراه گلاشكرد - سبزواران .
جلگه گرمسير مالاريايى - سكنه ۱۴۵ - شيعه - فارسى .
آب ارقنات - محصول غلات خرما - شغل زراعت - راه مالرو .
- سعيد ابر** - **said-bar** - ده از دهستان دلاور بخش دشتياري
شهرستان چاه بهار .
- ۱۵ ك باختر دشتياري - ۱ ك شمال راه مالرو دج به دشتياري .
جلگه - گرمسير مالاريايى - سكنه ۳۰۰ - سنى - بلوچى .
آب باران - محصول حبوبات زرت لينييات - شغل زراعت گله دارى
راه مالرو .
- سعيد خان** - **said-xân** - ده كوچكى است از دهستان ناروئى
بخش شيب آب شهرستان زايل .
- ۲۶ ك شمال خاورى سكوهه - ۳ ك خاور راه فرعى بندزهك به
زايل - سكنه ۲۵ نفر .
- سعيد محمد** - **said-mohammad** - ده كوچكى است از
دهستان ناروئى بخش شيب آب شهرستان زايل .
- ۳۱ ك شمال خاورى سكوهه - ۵ ك جنوب راه فرعى بندزهك بزابل
سكنه ۳۲ نفر .
- سعيدى** - **saidi** - ده از دهستان درختگان بخش مركزى
شهرستان كرمان .
- ۶ ك شمال كرمان - سرراه مالرو شهداد - كرمان .
جلگه - معتدل - سكنه ۵۰ - شيعه - فارسى .
آب ارقنات - محصول غلات حبوبات ميوه جات - شغل زراعت .
راه فرعى .
- سفر چو آيه** - **saqar-çuiyye** - ده كوچكى است از دهستان
قلعه عسكر بخش مشيز شهرستان سيرجان .
- ۷۰ ك جنوب خاورى مشيز - ۵ ك جنوب راه فرعى لاله زار -
قلعه عسكر - سكنه ۲۳ نفر .
- سغرك** - **seqork** - ده از دهستان حومه بخش مشيز شهرستان
سيرجان .
- ۲۸ ك جنوب مشيز - سرراه مالرو بيدخوان - بيدشك .
كوهستانی - سردسير - سكنه ۱۹۰ - شيعه - فارسى .
آب از رودخانه - محصول غلات حبوبات - شغل زراعت - راه مالرو .
- سغرك** - ده كوچكى است از دهستان بهر آسمان بخش ساردويه
شهرستان جيرفت .
- ۳۵ ك جنوب خاورى ساردويه - ۱۶ ك باختر راه مالرو جيرفت -
ساردويه - سكنه ۷ نفر .
- سفته** - **sefte** - ده كوچكى است از دهستان كوه پنج بخش
مركزى شهرستان سيرجان .
- ۱۰۰ ك شمال خاورى سعيد آباد - ۳ ك باختر راه شوسه كرمان -
سيرجان .
كوهستانی - سردسير - سكنه ۶۲ - شيعه - فارسى .
آب ارقنات - محصول غلات حبوبات - شغل زراعت - راه مالرو .
سفته - ده از بخش بافت شهرستان سيرجان .
۳ ك جنوب خاورى بافت - ۱ ك باختر راه مالرو بافت - دشت آب .
جلگه - سردسير - سكنه ۵۰ - شيعه - فارسى .
آب از رودخانه - محصول غلات حبوبات تريك - شغل زراعت صنايع
دستى قالى بافى بدون نقشه - راه مالرو .
- سفته** - ده كوچكى است از دهستان خير بخش بافت شهرستان
سيرجان .
- ۶۷ ك جنوب خاورى بافت - سر راه فرعى خير - دشت آب .
سكنه ۲۵ نفر .
- سفيد آباد** - **sefid-âbâd** - ده از دهستان لاديز بخش ميرجاوه
شهرستان زاهدان .
- ۱۵ ك جنوب باخترى ميرجاوه - ۱ ك شمال راه فرعى ميرجاوه
به خاش .
جلگه - گرمسير معتدل - سكنه ۸۰ - سنى - بلوچى .
آب ارقنات - محصول غلات پنبه لينييات - شغل زراعت گله دارى
راه مالرو - ساكنين از طايفه ريگى هستند .
- سفيد خانى** - **sefid-xâni** - ده كوچكى است از دهستان
سياه كوه بخش بافت شهرستان سيرجان .
- ۹۰ ك جنوب بافت - سرراه مالرو كوشك - دولت آباد .
سكنه ۳۰ نفر .
- سقدر** - **saqdar** - ده از دهستان مسكون بخش جبال بارز
شهرستان جيرفت .
- ۲۴ ك جنوب مسكون - سرراه شوسه بم - سبزواران .
كوهستانی - سردسير - سكنه ۵۰ - شيعه - فارسى .

- ۲۵ ك شمال باخترى زرنند - ۷ ك جنوب راه مالرو زرنند - بافق
سكنه ۱۲ نفر .
- سعيد آباد** - ده كوچكى است از دهستان طفرالجرد بخش
زرنند شهرستان كرمان .
- ۳۸ ك شمال زرنند - ۴ ك خاور فرعى زرنند - راور - سكنه ۵ نفر .
- سعيد آباد اميرى** - **said-âbâd-amiri** - ده كوچكى
است از دهستان سبزواران بخش مركزى شهرستان جيرفت .
- ۱۸ ك جنوب خاورى سبزواران - ۱ ك خاور رودخانه هليل .
سكنه ۳۵ نفر .
- سعيد آباد سعيد خان** - **said-âbâd-said-xân** - ده
كوچكى است از دهستان سبزواران بخش مركزى شهرستان جيرفت .
- ۵۴ ك جنوب خاورى سبزواران - ۵ ك جنوب راه فرعى گلاشكرد -
كهنوچ - سكنه ۴۴ نفر .
- سعيد آباد مالكى** - **said-âbâd-mâleki** - ده از
دهستان سبزواران بخش مركزى شهرستان جيرفت .
- ۵۴ ك جنوب سبزواران - سرراه گلاشكرد - سبزواران .
جلگه گرمسير مالاريايى - سكنه ۱۴۵ - شيعه - فارسى .
آب ارقنات - محصول غلات خرما - شغل زراعت - راه مالرو .
- سعيد ابر** - **said-bar** - ده از دهستان دلاور بخش دشتياري
شهرستان چاه بهار .
- ۱۵ ك باختر دشتياري - ۱ ك شمال راه مالرو دج به دشتياري .
جلگه - گرمسير مالاريايى - سكنه ۳۰۰ - سنى - بلوچى .
آب باران - محصول حبوبات زرت لينييات - شغل زراعت گله دارى
راه مالرو .
- سعيد خان** - **said-xân** - ده كوچكى است از دهستان ناروئى
بخش شيب آب شهرستان زايل .
- ۲۶ ك شمال خاورى سكوهه - ۳ ك خاور راه فرعى بندزهك به
زايل - سكنه ۲۵ نفر .
- سعيد محمد** - **said-mohammad** - ده كوچكى است از
دهستان ناروئى بخش شيب آب شهرستان زايل .
- ۳۱ ك شمال خاورى سكوهه - ۵ ك جنوب راه فرعى بندزهك بزابل
سكنه ۳۲ نفر .
- سعيدى** - **saidi** - ده از دهستان درختگان بخش مركزى
شهرستان كرمان .
- ۶ ك شمال كرمان - سرراه مالرو شهداد - كرمان .
جلگه - معتدل - سكنه ۵۰ - شيعه - فارسى .
آب ارقنات - محصول غلات حبوبات ميوه جات - شغل زراعت .
راه فرعى .
- سفر چو آيه** - **saqar-çuiyye** - ده كوچكى است از دهستان
قلعه عسكر بخش مشيز شهرستان سيرجان .

۱۵۰ ك جنوب كهنوج - ۶ ك باختر راه مالرو كهنوج - انگهران
سكنه ۳۰ نفر .

سگر كن - **sagar-kan** - ده كوچكى است از دهستان انگهران
بخش كهنوج شهرستان جیرفت .

۲۵۵ ك جنوب كهنوج - سر راه مالرو انگهران - جاسك .
كوهستانی - گرمسیر - سکنه ۳۰ نفر .

سگزه - **sagzeh** - ده از دهستان امجز بخش جبال بارز شهرستان
جیرفت .

۶۲ ك جنوب خاوری مسكون - ۸ ك جنوب راه مالرو مسكون -
كروك .

كوهستانی - سردسیر - سکنه ۲۰۰ - شیعه - فارسی .

آب از چشمه - محصول غلات حبوبات لبنیات - شغل زراعت - گله داری
راه مالرو .

سلسبیل - **salsabil** - ده كوچكى است از دهستان حومه بخش
زرنند شهرستان کرمان .

۱۲ ك شمال باختری زرنند - ۲ ك راه فرعی راور - زرنند .
سکنه ۱۰ نفر *

سلطان آباد - **soltân-âbâd** - ده از دهستان اردوئیه بخش
بافت شهرستان سیرجان .

۱۱۵ ك جنوب باختری بافت - سر راه فرعی دولت آباد - دشت بر -
چلگه - گرمسیر مالاریائی - سکنه ۶۰۰ - شیعه - فارسی .

آب از قنات - محصول غلات حبوبات پنبه - شغل زراعت - راه مالرو
مزرعه در باغ جزء این ده است .

سلطان آباد - ده از دهستان ریگان بخش فهرج شهرستان بم .
۳۷ ك جنوب فهرج - کنار راه فرعی بم به خاش .

چلگه - گرمسیر - سکنه ۱۴۷ - شیعه - فارسی .

آب از قنات - محصول غلات حنا خرما - شغل زراعت -
راه فرعی .

سلطان آباد - ده از دهستان سیریز بخش زرنند شهرستان
کرمان .

۴۵ ك شمال خاوری زرنند - ۵ ك جنوب راه مالرو بافق - زرنند
چلگه - معتدل - سکنه ۷۳ - شیعه - فارسی .

آب از قنات - محصول غلات حبوبات پنبه - شغل زراعت -
راه مالرو .

سلطان آباد - ده از دهستان سبزواران بخش مرکزی شهرستان
جیرفت .

۵۴ ك جنوب سبزواران - ۲ ك جنوب راه فرعی گلاشکرد - سبزواران
چلگه - گرمسیر مالاریائی - سکنه ۵۴ - شیعه - فارسی .

آب از قنات - محصول غلات خرما - شغل زراعت - راه مالرو .

آب از رودخانه سقدر - محصول غلات - حبوبات - شغل زراعت -
راه شوسه - ساکنین از طایفه صفوی هستند .

سکل - **sekal** - ده از دهستان رودان بخش میناب شهرستان
بندرعباس .

۳۹ ك شمال میناب - ۷ ك باختر راه فرعی میناب - كهنوج .
كوهستانی - گرمسیر - سکنه ۲۵۰۰ - شیعه - فارسی .

آب از رودخانه - محصول خرما - شغل زراعت - راه مالرو .
سکنج - **sekonj** - سکنج (شیخ علی بابا) ده از بخش ماهان

شهرستان کرمان .
۱۵ ك خاور ماهان - ۶ ك راه شوسه کرمان - بم - راه فرعی

شوسه .

كوهستانی - سردسیر - سکنه ۲۲۰ - شیعه - فارسی .

آب از چشمه - محصول غلات حبوبات صیفی - شغل زراعت مکاری
بنای زیارت گاه شیخ علی بابا قدیمی است .

سکند - **sekand** - ده از بخش سرباز شهرستان ایرانشهر .
۲۶ ك شمال خاوری سرباز - کنار راه مالرو سرباز به زابلی .

كوهستانی - گرمسیر مالاریائی - سکنه ۲۰۰ - سنی - بلوچی .
آب از چشمه - محصول غلات خرما - شغل زراعت - راه مالرو .

ساکنین از طایفه سرباز هستند .

سکوهه - **sekuhe** - ده از بخش شیب آب شهرستان زابل .
۱۹ ك جنوب باختری زابل - ۳ ك خاور شوسه زابل به زاهدان

مختصات جغرافیائی : طول ۶۱ درجه - ۲۵ دقیقه - ۳۷ ثانیه .
عرض ۳۰ درجه - ۳۲ دقیقه - ۳۰ ثانیه - در حدود ۴۸۰ متر از

سطح دریا مرتفع تر میباشد .

چلگه - گرم معتدل - سکنه ۴۰۰۰ - شیعه سنی - فارسی بلوچی .
آب از رودخانه هیرمند - محصول غلات لبنیات پنبه - شغل زراعت

گله داری - قالیچه گلیم کرپاس بافی - کب - در حدود ۳۰ باب
دکان مختلف دارد - ادارات دولتی بخش داری نماینده فرهنگ -

دبستان و سه قلعه خرابه قدیمی دارد .

سکوکان - **sakukân** - ده از دهستان حتکن بخش زرنند
شهرستان کرمان .

۵۰ ك شمال خاوری زرنند - ۲ ك باختر راه مالرو خانوک -
راور .

كوهستانی - سردسیر - سکنه ۵۰ - شیعه - فارسی .

آب از چشمه - محصول غلات حبوبات - شغل زراعت صنایع دستی
قالی بافی با نقشه - راه مالرو .

سکوکان - ده كوچكى است از دهستان مارز بخش كهنوج شهرستان
جیرفت .

سلطان آباد - ده کوچکی است از دهستان درگاه بخش سعادت آباد شهرستان بندرعباس .
 ۱۰۵ ک شمال باختری حاجی آباد - ۲ ک شمال راه مالرو حاجی آباد نیریز - سکنه ۴۰ نفر - مزارع گلو کوه - طول برکه جزء این ده است .
سلطان آباد - ده کوچکی است از دهستان نگار بخش مشیز شهرستان سیرجان .
 ۲۰ ک جنوب خاوری مشیز - سرراه فرعی مشیز - نگار . سکنه ۲۵ نفر .
سلطان آباد - ده کوچکی است از دهستان نگار بخش مشیز شهرستان سیرجان .
 ۲۴ ک جنوب مشیز - ۳ ک شمال راه مالرو قریت العرب - مشیز . سکنه ۱۸ نفر .
سلطان آباد - ده کوچکی است از دهستان محمدآباد بخش مرکزی شهرستان سیرجان .
 ۱۰ ک شمال باختری سعیدآباد - ۲ ک باختر راه فرعی پاریز - سیرجان - سکنه ۱۸ نفر .
سلطان آباد - ده کوچکی است از دهستان زیدآباد بخش مرکزی شهرستان سیرجان .
 ۲۴ ک شمال سعیدآباد - سرراه مالرو حافظ آباد - حسن آباد سکنه ۱۲ نفر .
سلطان آباد - ده کوچکی است از دهستان حومه بخش زرنند شهرستان کرمان .
 ۲۰ ک شمال خاوری زرنند - ۲ ک شمال راه مالرو زرنند - بافق . سکنه ۱۰ نفر .
سلطان آباد - ده کوچکی است از بخش شهداد شهرستان کرمان .
 ۲۴ ک شمال خاوری شهداد - سرراه مالرو کشیت - دهو . سکنه ۷ نفر .
سلطان حسینی - *soltân-hoseyni* - ده کوچکی است از دهستان باورد بخش مرکزی شهرستان سیرجان .
 ۶۲ ک جنوب خاوری سعیدآباد - ۲ ک شمال راه مالرو بلورد - گلناآباد - سکنه ۸ نفر .
 مزرعه پلنگی - سنگ سیاه جزء این ده است .
سلم - *salam* - ده از بخش پشت آب شهرستان زابل .
 ۱۲ ک شمال خاوری بنجار - ۷ ک راه مالرو جلال آباد بزابل .
 جلگه - گرم معتدل - سکنه ۸۲۰ - شیعه^{۱۱} - فارسی بلوچی .
 آب از رودخانه هیرمند - محصول غلات لبنیات - شغل زراعت گله داری - گلیم کرباس بافی - راه مالرو .
سلمان آباد - *salmân-âbâd* - ده کوچکی است از دهستان سبزواران بخش مرکزی شهرستان جیرفت .

۲۵ ک جنوب خاوری سبزواران - ۴ ک خاور رودخانه هلیل سکنه ۴۵ نفر .
سلمان آباد - ده کوچکیست از دهستان گنبدکی بخش فهرج شهرستان بم .
 ۲۸ ک جنوب خاوری فهرج - ۴ ک جنوب راه فرعی بم به ریگان سکنه ۳۰ نفر .
سلمان آباد - ده کوچکی است از دهستان سبزواران بخش مرکزی شهرستان جیرفت .
 ۲۵ ک جنوب خاوری سبزواران - ۶ ک جنوب راه فرعی دوساری - سبزواران سکنه ۲۹ نفر .
سلمان آباد - ده کوچکیست از دهستان برج اکرم بخش فهرج شهرستان بم .
 ۶ ک شمال فهرج - ۵ ک شمال شوسه بم به زاهدان . سکنه ۱۲ نفر .
سلمانای - *salmâni* - ده از دهستان شهوار بخش میناب شهرستان بندرعباس .
 ۸ ک شمال میناب - ۲ ک خاوری راه فرعی کهنوج - میناب .
 جلگه - گرمسیر - سکنه ۱۰۰ - شیعه - فارسی .
 آب از رودخانه - محصول خرما مرکبات - شغل زراعت مکاری راه مالرو .
سامی - *salmi* - ده کوچکی است از دهستان سیریک بخش میناب شهرستان بندرعباس .
 ۱۴ ک جنوب میناب - سرراه مان رو جاسک - میناب .
 جلگه - گرمسیر - مالاریایی - سکنه ۴۵ نفر .
سالوئی - *salui* - ده از دهستان کوه پنج بخش مرکزی شهرستان سیرجان .
 ۷۵ ک شمال خاوری سعیدآباد - ۲ ک جنوب خاوری شوسه سیرجان - کرمان .
 کوهستانی سردسیر - سکنه ۹۰ - شیعه - فارسی .
 آب از قنات - محصول غلات حبوبات - شغل زراعت - راه مالرو مزرعه سنگ توسری جزء این ده است .
سالوبم - *salu-bam* - ده از دهستان شلیل بخش مرکزی شهرستان بندرعباس .
 ۸۵ ک شمال خاوری بندرعباس - سرراه مالرو احمدی میناب کوهستانی - گرمسیر - سکنه ۲۶۵ - شیعه - فارسی .
 آب از رودخانه - محصول خرما - شغل زراعت - راه مالرو .
سالیمان آباد - *soleymân-âbâd* - ده از دهستان آبخش زرنند شهرستان کرمان .
 ۷ ک شمال خاوری زرنند - ۲ ک جنوب راه کوهبنان زرنند .
 جلگه - معتدل - سکنه ۹۶ - شیعه - فارسی .

آب از قنات - محصول غلات حبوبات تریاک پسته پنبه - شغل
 زراعت - راه مالرو .

سایمان خان - soleymân-xân - ده از بخش میان کنگی
 شهرستان زابل .

۵ ک جنوب باختری ده دوست محمد - ۳ ک شمال راه مال رو
 ده دوست محمد به زابل .

جلگه - گرم معتدل - سکنه ۲۴۴ - شیعه - فارسی بلوچی .
 آب از رودخانه هیرمند - محصول غلات لبنیات - شغل زراعت -
 گله داری - راه مالرو .

سایمانی - soleymâni - ده از دهستان حومه بخش میناب
 شهرستان بندر عباس .

۶ ک جنوب میناب - سر راه فرعی کوهسنگ - میناب .
 جلگه - گرمسیر مالاریائی - سکنه ۲۰۰ - شیعه - فارسی .
 آب از رودخانه - محصول خرما مرکبات - شغل زراعت مکاری
 راه فرعی - مزارع پنجاه تومانی - سراپاهان جزء این ده است
سایمانی - ده کوچکی است از دهستان رودبار بخش کهنوج
 شهرستان جیرفت .

۲۷ ک جنوب کهنوج - ۴ ک باختر راه فرعی میناب - کهنوج
 سکنه ۲۰ نفر .

سماج - semâç - ده از دهستان باهو کلات بخش دشتیاری
 شهرستان چاه بهار .

۲۶ ک جنوب دشتیاری - ۵ ک باختر راه مالرو بريس به دشتیاری .
 جلگه - گرمسیر مالاریائی - سکنه ۱۵۰ - سنی - بلوچی .
 آب باران و چاه - شغل زراعت - محصول حبوبات ذرت .
 راه مالرو .

سماج - ده کوچکیست از دهستان باهو کلات بخش دشتیاری
 شهرستان چاه بهار .

۳۰ ک جنوب دشتیاری - ۶ ک باختر راه مالرو دشتیاری به بريس .
 سکنه ۴۰ نفر .

سهم پو - sampu - ده کوچکی است از دهستان امجز بخش
 جبال بارز شهرستان جیرفت .

۵۸ ک جنوب خاوری مسکون - ۵ ک جنوب راه مالرو مسکون - کروک
 سکنه ۴ نفر .

سهم سیلو - sam-silu - ده کوچکی است از دهستان رمشک
 بخش کهنوج شهرستان جیرفت .

۱۲۵ ک جنوب خاوری کهنوج - سر راه مالرو رمشک - مارز
 کوهستانی - گرمسیر - سکنه ۱۰ نفر - شیعه .

سهم سیلی - samsili - ده از دهستان گاوکان بخش جبال بارز
 شهرستان جیرفت .

۱۰۰ ک جنوب خاوری مسکون - سر راه مال رو سبزواران -
 کروک .

جلگه - گرمسیر - سکنه ۱۰۰ - شیعه - فارسی .
 آب از قنات - محصول خرما غلات - شغل زراعت - راه مالرو .

سهو - sanu - ده کوچکی است از دهستان گور بخش ساردوئیه
 شهرستان جیرفت .

۴۸ ک شمال خاوری ساردوئیه - ۲ ک شمال راه مالرو دارزین
 ساردوئیه - سکنه ۷ نفر .

سمورگان - samurkân - ده کوچکی است از دهستان ختکن
 بخش زرند شهرستان کرمان .

۲۵ ک شمال خاوری زرند - ۶ ک باختر راه مالرو خانوک - راور
 سکنه ۲۴ نفر .

سهوگان - samukân - ده از دهستان هیدوج بخش سوران
 شهرستان سراوان .

۲۷ ک جنوب سوران - ۳ ک راه مالرو ایرافشان به سوران .
 کوهستانی - گرمسیر مالاریائی - سکنه ۱۵۰ - سنی - بلوچی .
 آب از چشمه - محصول غلات خرما لبنیات - شغل زراعت

سمیع - sami - ده از بخش پشت آب شهرستان زابل .
 ۱۸ ک جنوب خاوری بنجار - نزدیک مر افغان .

جلگه - گرم معتدل - سکنه ۶۶۰ - شیعه - فارسی بلوچی .
 آب از رود هیرمند - غلات صیفی لبنیات - شغل زراعت گله داری -
 گلیم کرباس بافی - راه مالرو .
 گله داری - راه مالرو .

سمیعی - samii - ده کوچکی است از دهستان گیسکان بخش
 بافت شهرستان سیرجان .

۱۶ ک شمال بافت - باختر راه فرعی بافت - قلعه عسکر - سکنه ۸ نفر .

سمین داود - samin-dâvud - ده از دهستان مرکزیز
 شهرستان سراوان .

۱۹ ک شمال باختری سراوان - کنار راه سراوان به خاش .
 جلگه گرمسیر - سکنه ۲۰۰ - سنی - بلوچی .

آب از قنات - محصول غلات ذرت خرما - شغل زراعت .
 راه فرعی .

سنبل - sonbol - ده کوچکیست از بخش راین شهرستان بم .
 ۸ ک جنوب باختری راین - ۴ ک باختر راه فرعی راین به ساردوئیه
 سکنه ۲۵ نفر .

سنجد - senjed - ده کوچکی است از دهستان گروه بخش
 ساردوئیه شهرستان جیرفت .

۱۸ ک شمال خاوری ساردوئیه - ۱۲ ک باختر راه مالرو ساردوئیه
 راین سکنه ۳۰ نفر .

آب از قنات - محصول غلات حبوبات تریاک پسته پنبه - شغل
 زراعت - راه مالرو .

سایمان خان - soleymân-xân - ده از بخش میان کنگی
 شهرستان زابل .

۵ ک جنوب باختری ده دوست محمد - ۳ ک شمال راه مال رو
 ده دوست محمد به زابل .

جلگه - گرم معتدل - سکنه ۲۴۴ - شیعه - فارسی بلوچی .
 آب از رودخانه هیرمند - محصول غلات لبنیات - شغل زراعت -
 گله داری - راه مالرو .

سایمانی - soleymâni - ده از دهستان حومه بخش میناب
 شهرستان بندر عباس .

۶ ک جنوب میناب - سر راه فرعی کوهسنگ - میناب .
 جلگه - گرمسیر مالاریائی - سکنه ۲۰۰ - شیعه - فارسی .
 آب از رودخانه - محصول خرما مرکبات - شغل زراعت مکاری
 راه فرعی - مزارع پنجاه تومانی - سراپاهان جزء این ده است
سایمانی - ده کوچکی است از دهستان رودبار بخش کهنوج
 شهرستان جیرفت .

۲۷ ک جنوب کهنوج - ۴ ک باختر راه فرعی میناب - کهنوج
 سکنه ۲۰ نفر .

سماج - semâç - ده از دهستان باهو کلات بخش دشتیاری
 شهرستان چاه بهار .

۲۶ ک جنوب دشتیاری - ۵ ک باختر راه مالرو بريس به دشتیاری .
 جلگه - گرمسیر مالاریائی - سکنه ۱۵۰ - سنی - بلوچی .
 آب باران و چاه - شغل زراعت - محصول حبوبات ذرت .
 راه مالرو .

سماج - ده کوچکیست از دهستان باهو کلات بخش دشتیاری
 شهرستان چاه بهار .

۳۰ ک جنوب دشتیاری - ۶ ک باختر راه مالرو دشتیاری به بريس .
 سکنه ۴۰ نفر .

سهم پو - sampu - ده کوچکی است از دهستان امجز بخش
 جبال بارز شهرستان جیرفت .

۵۸ ک جنوب خاوری مسکون - ۵ ک جنوب راه مالرو مسکون - کروک
 سکنه ۴ نفر .

سهم سیلو - sam-silu - ده کوچکی است از دهستان رمشک
 بخش کهنوج شهرستان جیرفت .

۱۲۵ ک جنوب خاوری کهنوج - سر راه مالرو رمشک - مارز
 کوهستانی - گرمسیر - سکنه ۱۰ نفر - شیعه .

سهم سیلی - samsili - ده از دهستان گاوکان بخش جبال بارز
 شهرستان جیرفت .

سنجد خشک - senjed-xock - ده کوچکیست از دهستان

مرغک بخش رابن شهرستان بم .

۷۴ ک جنوب خاوری رابن - ۳ ک شوسه جیرفت به بم - سکنه ۳۰ نفر .

سنجدو - senjeduo - ده کوچکی است از دهستان بلورد بخش

مرکزی شهرستان سیرجان .

۵۲ ک جنوب خاوری سمید آباد - سر راه مالرو گلنا آباد - بلورد سکنه ۸ نفر مزارع آبادان پائین - آبادان بالا جزء این ده است .

سنجدو - ده کوچکی است از دهستان کوه پنج بخش مرکزی

شهرستان سیرجان .

۸۰ ک شمال باختری سمید آباد - ۱ ک شمال راه شوسه کرمان -

سیرجان سکنه ۶ نفر ساکنین از طایفه قرائی هستند

سنجدرو - ده کوچکیست از دهستان خامان شهرستان رفسنجان .

۶۷ ک خاور رفسنجان - ۱۵ ک شمال شوسه رفسنجان به کرمان سکنه ۲ خانوار .

سنجدو ئیه - senjeduiyye - ده کوچکی است از دهستان

سروین بخش ساردوئیه شهرستان جیرفت .

۵۴ ک جنوب خاوری ساردوئیه - ۶ ک جنوب راه مالرو جیرفت -

ساردوئیه - سکنه ۲۱ نفر .

سنجدو ئیه - ده کوچکی است از دهستان حکن بخش زرنند

شهرستان کرمان .

۴۸ ک شمال خاوری زرنند - ۸ ک خاور راه مالرو - زرنند -

راور - سکنه ۶ نفر .

سنجرك - sanjarak - ده کوچکی است از دهستان بخش کهنوج

شهرستان جیرفت .

۱۲۵ ک جنوب خاوری کهنوج - ۱۰ ک شمال راه مالرو کهنوج -

رمشک - سکنه ۱۰ نفر - مزرعه گرگ گینی جزء این ده است .

سنجدرو - sanjaru - ده از دهستان میرعبدی بخش دشتیاری

شهرستان چاه بهار .

۱۰ ک شمال باختری دشتیاری - ۲ ک شمال راه مالرو دشتیاری به دج

جلگه - گرمسیر مالاریائی - سکنه ۴۰۰ - سنی - بلوچی .

آب از باران - محصول غلات حبوبات ذرت لبنیات - شغل زراعت

گلهداری - راه مالرو - ساکنین از طایفه سردار زائی هستند

سنچولی - sançuli - ده از بخش شیب آب شهرستان زابل .

۱۸ ک شمال باختری سکوه - ۸ ک باختر شوسه زاهدان به زابل

جلگه گرم معتدل - سکنه ۷۸۰ - شیعه سنی - فارسی بلوچی .

آب از رودخانه هیرمند - محصول غلات لبنیات - شغل زراعت

کله داری - راه مالرو .

سنچولی - ده از بخش پشت آب شهرستان زابل .

۱۸ ک شمال باختری بنجار - ۵ ک راه مالرو زابل به خمک

جلگه - گرم معتدل - سکنه ۴۸۱ - شیعه - فارسی بلوچی

آب از رودخانه هیرمند - غلات لبنیات - شغل زراعت گلهداری -

کرباس بافی - راه مالرو .

سنچولی - ده کوچکیست از دهستان شهرکی بخش شیب آب

شهرستان زابل

۲۴ ک شمال خاوری سکوه - ۱ ک جنوب راه فرعی بند کوهک

به زابل - سکنه ۵۳ نفر .

سختداری - saxt-dari - ده کوچکیست از دهستان مرغک

بخش رابن شهرستان بم .

۵۶ ک جنوب خاوری رابن - ۱۸ ک خاور شوسه بم به جیرفت

سکنه ۱۴ نفر .

سند - sand - ده کوچکیست از دهستان باهو کلات بخش

دشتیاری شهرستان چاه بهار .

۳۱ ک جنوب خاوری دشتیاری - کنار راه دشتیاری به ریپیدن

سکنه ۴۵ نفر .

سندرک - sanderk - ده از دهستان انگهران بخش کهنوج

شهرستان جیرفت .

۱۵۵ ک جنوب کهنوج - سر راه مالرو میناب - انگهران .

کوهستانی گرمسیر - سکنه ۱۰۰ - شیعه - فارسی .

آب از رودخانه - محصول خرما غلات - شغل زراعت - راه مالرو

مزارع آرنگا بالا جزء این ده است

سندزائی - sand-zâi - ده کوچکیست از دهستان ایرافشان بخش

سوران شهرستان سراوان .

۵۰ ک جنوب سوران - ۵ ک خاور راه مالرو ایرافشان به سوران

سکنه ۲۵ نفر .

سندشیران - sand-cirân - ده از دهستان باهو کلات بخش

دشتیاری شهرستان چاه بهار .

۲۵ ک جنوب دشتیاری - کنار راه مالرو دشتیاری به پسا بندر .

جلگه - گرمسیر مالاریائی - سکنه ۱۵۰ - سنی - بلوچی .

آب باران و چاه - محصول حبوبات لبنیات - شغل زراعت گلهداری

راه مالرو .

سندک - sandak - ده کوچکیست از دهستان زابلی شهرستان

سراوان .

۱۳ ک شمال باختری زابلی - ۳ ک راه مالرو زابلی به ایران شهر .

سکنه ۴۵ نفر .

سندک زائی - sandak-zâi - ده از دهستان میرعبدی

بخش دشتیاری شهرستان چاه بهار .

۷ ک جنوب دشتیاری - کنار راه مالرو دشتیاری به بريس .

قبل از ۱۳۲۰ توسط اداره شوسه بلوچستان ساخته شده است ولی بعداً در نتیجه عدم نگاهداری اتومبیل بسختی عبور مینماید .

سنگان - مرکز دهستان سنگان بخش میرجاوه شهرستان زاهدان ۴۸ك جنوب میرجاوه - کنارراه فرعی میرجاوه به خاش .
کوهستانی - گرمسیر معتدل - سکنه ۲۵۰ - سنی - بلوچی .
آب از رودخانه - محصول غلات زرت پنبه لبنیات - شغل زراعت گله داری - راه فرعی .

پاسگاه ژاندامری و دبستان دارد .

سنگان - ده کوچکیست از بخش سوران شهرستان سراوان .
۴۵ك جنوب باختری سوران - ۱ك راه مالرو سوران به ایرانشان
سکنه ۲۰ نفر .

سنگ بلند - sang-boland - ده کوچکی است از دهستان دلفراد بخش ساردوئیه شهرستان جیرفت .
۵۶ك جنوب خاوری ساردوئیه - سرراه مالروساردوئیه - جیرفت
سکنه ۱۰ نفر .

سنگ پهن - sang-pahn - ده کوچکی است از دهستان فتح آباد بخش بافت شهرستان سیرجان .
۲۵ك شمال باختری جیرفت - سرراه فرعی گوغر - حشون .
سکنه ۱۰ نفر .

سنگ تیره - sang-tire - ده کوچکی است از دهستان قلعه عسکر بخش مشیز شهرستان سیرجان .
۳۲ك جنوب خاوری مشیز - سرراه فرعی بافت - مشیز .
سکنه ۱۲ نفر .

سنگر - sangar - ده از دهستان قلعه عسکر بخش مشیز شهرستان سیرجان .

۷۲ك جنوب خاوری مشیز - ۲۲ك باختر راه بافت - مشیز .
کوهستانی - سردسیر - سکنه ۹۵ - شیعه - فارسی .

آب از قنات - محصول غلات حبوبات - شغل زراعت - راه مالرو .
سنگران - sangaran - ده کوچکی است از دهستان سرویزن بخش ساردوئیه شهرستان جیرفت .

۱۵ك جنوب ساردوئیه - سرراه مالرو جیرفت - ساردوئیه .
سکنه ۱۰ نفر .

سنگ رستم - sang-rostan - ده کوچکی است از دهستان رودان بخش میناب شهرستان بندرعباس .
۵۰ك شمال کهنوج - سرراه فرعی کهنوج - میناب .
جلگه - گرمسیر - سکنه ۴۵ نفر .

سنگروئیه - sangaruiyye - ده کوچکی است از دهستان کوه پنج بخش مرکزی شهرستان سیرجان .

جلگه - گرمسیر مالاریائی - سکنه ۱۰۰ - سنی - بلوچی .
آب باران - محصول زرت لبنیات حبوبات - شغل زراعت گله داری
راه مالرو - ساکنین از طایفه سردارزائی هستند .

سند میر شهبان - sand-mir-ca'ban - ده کوچکیست از دهستان باهو کلات بخش دشتیاری شهرستان چاه بهار .
۲۳ك جنوب دشتیاری - کنارراه مالرو دشتیاری به بريس .
سکنه ۴۵ نفر .

سنگان - sankan - ده از دهستان باهو کلات بخش دشتیاری شهرستان چاه بهار .

جلگه - گرمسیر مالاریائی - سکنه ۱۲۰ - سنی - بلوچی .

سنگان - ده از دهستان باهو کلات بخش دشتیاری شهرستان چاه بهار .

۱۲ك خاور دشتیاری - کنارراه مالرو باهو کلات به دلگان .

جلگه - گرمسیر مالاریائی - سکنه ۱۲۰ - سنی - بلوچی .
آب از چاه - محصول حبوبات زرت لبنیات - شغل زراعت گله داری .
راه مالرو .

سنگ - sang - ده از دهستان سیریز بخش زرنند شهرستان کرمان .

۵۰ك باختر زرنند - سرراه مالرو زرنند - بافق .

جلگه - معتدل - سکنه ۵۳ - شیعه - فارسی .

آب از قنات - محصول غلات حبوبات پسته پنبه - شغل زراعت .
راه مالرو .

سنگ - ده کوچکیست از بخش سرباز شهرستان ایرانشهر .

۱ك شمال سرباز - ۱ك باختر راه فرعی سرباز به ایرانشهر .
سکنه ۲ خانوار .

سنگان - sangân - یکی از دهستانهای چهارگانه بخش میرجاوه شهرستان زاهدان .

این دهستان در جنوب میرجاوه واقع و جاده میرجاوه به خاش از مرکز این دهستان میگردد و حدود آن بشرح زیر است :

از طرف شمال به دهستان تمین - از طرف خاور به مرز پاکستان - از طرف جنوب به دهستان های حومه و ده بالا از بخش خاش از طرف باختر به دهستان کوشه از بخش خاش .

این منطقه تقریباً کوهستانی در دامنه کوه تفتان واقع و هوای آن گرمسیر معتدل است هوای آبادیهای واقع در دره های کوه تفتان سردتر از سایر آبادیها میباشد .

آب مشروب قراء از رودخانه و چشمه و قنات تأمین میشود محصول عمده دهستان غلات پنبه لبنیات زرت - شغل زراعت گله داری این دهستان از ۱۶ آبادی کوچک و بزرگ تشکیل گردیده و جمعیت آن در حدود ۱۵۰۰ نفر است . زبان مادری بلوچی و کمی فارسی -

مذهب سنی - این دهستان دارای يك راه فرعی است این راه

سنگ میر - sang-mir - ده کوچکیست از دهستان مرغک بخش راین شهرستان بم .

۵۵ ک جنوب خاوری راین - ۱۵ ک خاور شوسه بم به جیرفت .
سکنه ۲۵ نفر .

سنگ نوشت - sang-nevecl - ده کوچکی است از دهستان سرویزن بخش ساردوئیه شهرستان جیرفت .

۳۰ ک جنوب خاوری ساردوئیه - ۳ ک باختر راه مارلو دارزین - ساردوئیه - سکنه ۷ نفر .

سنگو - sanggu - ده از بخش میان کنگی شهرستان زابل .

۱۳ ک شمال باختری ده دوست محمد - ۲ ک شمال راه مارلو ده دوست محمد به زابل .

چلگه - گرم معتدل - سکنه ۱۵۰ - شیمه سنی - فارسی بلوچی .
آب از رودخانه هیرمند - محصول غلات لبنیات - شغل زراعت گله داری - راه مارلو .

سنگوئیه - sanguiyye - ده از دهستان اسفند قه بخش ساردوئیه شهرستان جیرفت .

۱۱۷ ک جنوب ساردوئیه - ۷ ک شمال راه فرعی یافت - اسفند قه چلگه - معتدل - سکنه ۶۷ - شیمه - فارسی .

آب از قنات - محصول غلات حبوبات تریاک - شغل زراعت - راه مارلو .
سنگوئیه - ده کوچکی است از دهستان بهر آسمان بخش ساردوئیه شهرستان جیرفت .

۴۷ ک جنوب ساردوئیه - ۱۱ ک خاور راه مارلو یافت - جیرفت .
سکنه ۱۵ نفر - ساکنین از طایفه سلیمانی هستند .

سنگون - sangun - ده کوچکیست از دهستان تبین بخش میرجاوه شهرستان زاهدان .

۴۵ ک جنوب باختری میرجاوه - ۱۵ ک باختر راه فرعی میرجاوه به خاش - سکنه ۴۵ نفر .

سنگیر - sangir - ده از دهستان تبین بخش میرجاوه شهرستان زاهدان .

۱۵ ک جنوب باختری میرجاوه - ۲۰ ک باختری راه فرعی میرجاوه به خاش .

کوهستانی - گرمسیر معتدل - سکنه ۱۰۰ - سنی - بلوچی .
آب از چشمه - محصول غلات ذرت لبنیات - شغل زراعت گله داری - راه مارلو - ساکنین از طایفه ریگی هستند .

سوچناران - su-Genârân - ده کوچکی است از دهستان امجز بخش جبال بارز شهرستان جیرفت .

۴۷ ک جنوب خاوری مسکون - سر راه مارلو کروک - مسکون .
سکنه ۷ خانوار .

سوخته - suخته - ده کوچکی است از دهستان دلفارد بخش ساردوئیه شهرستان جیرفت .

۸۵ ک شمال خاوری سمید آباد - سر راه مارلو تنگسر - لای کرباس کوهستانی - سردسیر - سکنه ۳۳ نفر .

سنگ زرد - sang-zard - ده کوچکیست از بخش راین شهرستان بم .

۲۴ ک جنوب راین - ۲۰ ک باختر شوسه بم به کرمان - سکنه ۳۰ نفر .
سنگ سبز - sang-sabz - ده از دهستان مرغک بخش راین شهرستان بم .

۸۵ ک جنوب خاوری راین - ۲ ک شوسه جیرفت به بم .
کوهستانی - سردسیر - سکنه ۸۸ - شیمه - فارسی .

آب از قنات - محصول غلات لبنیات - شغل زراعت گله داری .
راه مارلو .

سنگ سفید - sang-sefid - ده از بخش ساردوئیه شهرستان جیرفت .

۵ ک خاور ساردوئیه - سر راه فرعی راین ساردوئیه .
کوهستانی - سردسیر - سکنه ۶۳ - شیمه - فارسی .

آب از چشمه - محصول غلات حبوبات تریاک - شغل زراعت - راه مارلو .

سنگ سفید - ده کوچکی است از دهستان سبزواران بخش مرکزی شهرستان جیرفت .

۴۲ ک جنوب خاوری سبزواران - سر راه عمومی دوساری کهنوج .
سکنه ۲۹ نفر .

سنگ سوراخ - sang-surâx - ده کوچکیست از دهستان خانامان شهرستان رفسنجان .

۶۲ ک شمال خاوری رفسنجان - ۲۵ ک شمال شوسه رفسنجان به کرمان - سکنه ۲۰ نفر .

سنگ سیاه - sang-siyâh - ده کوچکیست از دهستان مرغک بخش راین شهرستان بم .

۷۴ ک جنوب خاوری راین - کنار شوسه جیرفت به بم .
سکنه ۲۵ نفر .

سنگ شیر - sang-cir - ده کوچکی است از دهستان سرمشک بخش ساردوئیه شهرستان جیرفت .

۴۱ ک شمال باختری ساردوئیه - ۱۴ ک شمال راه مارلو یافت - ساردوئیه - سکنه ۴ نفر .

سنگ صیاد - sang-sayyâd - ده کوچکی است از دهستان نکار بخش مشیز شهرستان سیرجان .

۳۶ ک جنوب خاوری مشیز - سر راه فرعی یافت - کرمان .
سکنه ۳۰ نفر .

سنگ کلدو - sang-kaldu - ده کوچکی است از دهستان بهر آسمان بخش ساردوئیه شهرستان جیرفت .

۳۰ ک جنوب باختری ساردوئیه - ۱۰ ک باختر راه مارلو جیرفت - ساردوئیه - سکنه ۱۵ نفر .

۹۲ ك جنوب خاوری ساردوئیه - ۶ ك خاور راه مالرو جیرفت - ساردوئیه - سکنه ۱۵ نفر - ساکنین از طایفه مهنی هستند .

سوخته چال - suxte-çâl - ده کوچکی است از دهستان بلورد بخش مرکزی شهرستان سیرجان .

۷۵ ك خاور سمیدآباد - سرراه فرعی سعادت آباد - تکیه - سکنه ۲۰ نفر - مزارع باغوره - سرخون جزء این ده است .

سوخته هك - suxte-mok - ده از دهستان بم پشت بخش مرکزی شهرستان سراوان .

۸۲ ك جنوب خاوری سراوان - نزدیک مرز پاکستان .

کوهستانی - گرمسیر مالاریائی - سکنه ۸۵ - سنی - بلوچی .

آب از چشمه - محصول غلات خرما لبنیات - شغل زراعت گله داری - راه مالرو - ساکنین از طایفه زنده هستند .

سودرو - sudru - ده از دهستان خبر بخش مرکزی شهرستان بندرعباس .

۳۹ ك باختر بندرعباس - ۷ ك شمال راه فرعی بندرعباس خیر .

جلگه - گرمسیر - سکنه ۲۸۱ - شیعه - فارسی .

آب از چاه - محصول خرما - شغل زراعت - راه مالرو .

سوراب - surâb - ده از بخش حومه شهرستان ایرانشهر .

۵ ك جنوب باختری ایرانشهر - ۲ ك جنوب شوسه بیپور به ایرانشهر .

جلگه - گرمسیر مالاریائی - سکنه ۱۰۰۰ - سنی - بلوچی فارسی .

آب از قنات - محصول غلات خرما زرت لبنیات - شغل زراعت

گله داری - راه فرعی .

سوران - surân - یکی از بخش های چهارگانه شهرستان سراوان .

این بخش در جنوب باختری سراوان واقع و حدود آن بشرح زیر است .

از طرف شمال به بخش حومه از طرف خاور به دهستان بم پشت از بخش حومه - از طرف جنوب بمرز پاکستان و بخش سرباز از شهرستان

ایرانشهر و بخش زابلی - از طرف باختر به بخش خاش از شهرستان زاهدان .

این منطقه بر دو قسمت است قسمت جنوب و خاور کوهستانی است و دهستانهای مربوطه شرح داده شده است ارتفاعات این منطقه

خاکی و قایل دیمی کاری میباشد .

قسمت دوم دهستان حومه و بسکوه است این دهستان جلگه و دربین دورشته ارتفاعات واقع شده است .

هوای بخش گرمسیر مالاریائی و آب قراعتا به از قنات چشمه و رودخانه تامین میگردد .

رودخانه - این بخش دارای يك رودخانه بنام رود ماشکیدا است که شرح آن در جای خود داده شده است .

سازمان اداری - بخش سوران شهرستان سراوان از پنج دهستان بشرح زیر تشکیل گردیده است .

۱ - دهستان حومه ۲۰ آبادی ۳۰۰۰ نفر جمعیت .

۲ - بسکوه ۹ سکنه ۱۰۰۰ .

۳ - ایرافشان ۹ سکنه ۱۵۰۰ .

۴ - اشار ۶ سکنه ۲۵۰۰ .

۵ - هیدوج ۲۲ سکنه ۱۵۰۰ .

بنابر آمار فوق این بخش دارای پنج دهستان ۶۶ آبادی بزرگ و کوچک تشکیل شده جمعیت آن ۹۵۰۰ نفر است .

شرح هر يك از دهستان ها و قراعتا به بخش در جای خود داده شده است .

سوران - مرکز بخش سوران شهرستان سراوان .

۳۲ ك جنوب باختری سراوان - کنار راه مالرو سراوان بزابلی .

جلگه - گرمسیر مالاریائی - سکنه ۸۰۰ - سنی - بلوچی .

آب از قنات - محصول غلات خرما زرت - شغل زراعت - راه فرعی بخش اداری - گمرک - دسته ژاندارمری دایر و دبستان دارد - ساکنین

از طایفه میرمراد زائی هستند .

سورچاه - sur-çâh - ده از دهستان گابریك بخش جاسك شهرستان بندرعباس .

۱۰۵ ك شمال خاوری جاسك - ۳ ك جنوب راه مالرو جاسك - چاه بهار .

جلگه - گرمسیر - سکنه ۵۰ - سنی - بلوچی .

آب از چاه - محصول خرما - شغل زراعت - راه مالرو .

سورخون - sur-xun - ده از دهستان کنارك شهرستان چاه بهار .

۳۸ ك شمال چاه بهار - ۲ ك باختر شوسه چاه بهار - به ایرانشهر .

جلگه - گرمسیر مالاریائی - سکنه ۳۰۰ - سنی - بلوچی .

آب باران و چاه - محصول غلات زرت لبنیات - شغل زراعت

گله داری - راه مالرو .

سورخون بالا - sur-xun-bâlâ - ده از دهستان کنارك شهرستان چاه بهار .

۳۸ ك شمال باختری چاه بهار - ۵ ك باختر شوسه چاه بهار به ایرانشهر .

جلگه - گرمسیر مالاریائی - سکنه ۲۰۰ - سنی - بلوچی .

آب چاه و باران - محصول زرت لبنیات جوبات - شغل زراعت

گله داری ریسنده کی - راه مالرو .

سورك - surak - ده از دهستان گابریك بخش جاسك شهرستان بندرعباس .

۱۱۲ ك خاور جاسك - سرراه مالرو جاسك - چاه بهار .

جلگه - گرمسیر - سکنه ۶۲۳ - سنی - بلوچی .

آب از رودخانه - محصول خرما - شغل زراعت - راه مالرو .

سورمیح - sur-miç - ده از دهستان چانف بخش بیپور شهرستان

ایران شهر .

۵۰ ک جنوب بیپور - ۱۲ ک خاور شوسه بیپور به چاه بهار .

کوهستانی - گرمسیر مالاریائی - سکنه ۸۰ - سنی - بلوچی .

آب از قنات - محصول غلات برنج خرما - شغل زراعت .

راه مالرو - ساکنین از طایفه مبارکی هستند .

سورو - suru - ده از دهستان ایسین بخش مرکزی شهرستان

بندرعباس .

۳ ک باختر بندرعباس - سرراه مالرو خانه سر - بندرعباس .

جلگه - گرمسیر - سکنه ۱۰۰۸ - شیعه سنی - فارسی .

آب از چاه - شغل صید ماهی - راه مالرو .

قراء حسن آباد جزء این ده است - گارد مسلح گمرک دبستان دارد .

سوروییه - suruiyye - ده کوچکی است از دهستان دشتاب

بخش بافت شهرستان سیرجان .

۳۱ ک جنوب بافت - سر راه فرعی ده سرد - دشت آب .

سکنه ۳۲ نفر .

سوزا - suzâ - ده از بخش قشم شهرستان بندرعباس .

۴۲ ک باختر قشم - سرراه مالرو صلخ - قشم .

جلگه - گرمسیر مالاریائی - سکنه ۱۴۳۵ - شیعه سنی - فارسی - عربی .

آب از چاه و باران - محصول غلات - شغل صید ماهی - راه مال رو .

دبستان - پاسگاه ژاندارمری - گمرک - گارد مسلح دارد .

سوزن بالا - suzan-bâlâ - ده کوچکی است از دهستان

گیسکان بخش بافت شهرستان سیرجان .

۲۰ ک شمال بافت - ۳ ک باختر راه فرعی بافت - قلعه عسکر

سکنه ۸ نفر .

سوسفید - su-sefid - ده کوچکی است از دهستان ختکن

بخش زرنند شهرستان کرمان .

۶۰ ک شمال خاوری زرنند - ۴ ک باختر راه مالرو چترود - راور

سکنه ۳۰ نفر .

سوفدران - suf-darân - ده کوچکی است از دهستان

بمپشت بخش مرکزی شهرستان سراوان .

۷۳ ک جنوب خاوری سراوان - نزدیک مرز پاکستان .

سکنه ۴۵ نفر .

سوغب - sugab - ده از دهستان خمیر بخش مرکزی شهرستان

بندرعباس .

۶۰ ک شمال باختری بندرعباس - ۲ ک جنوب راه فرعی لار - بندرعباس .

جلگه - گرمسیر - سکنه ۲۳۵ - شیعه - فارسی .

آب از چاه و باران - محصول خرما غلات - شغل زراعت .

راه مالرو - مزرعه قلعه پورو جزء این ده است .

سورک - ده از دهستان کنارک شهرستان چاه بهار .

۳۸ ک شمال باختری چاه بهار - ۲ ک شمال راه مالرو چاه بهار به جاسک .

جلگه - گرمسیر مالاریائی - سکنه ۳۰۰ - سنی - بلوچی .

آب از چاه و باران - محصول غلات اینیات - شغل زراعت گله داری راه مالرو .

سورگ - ده کوچکی است از دهستان دلگان بخش بزمان شهرستان

ایران شهر .

۶۹ ک باختر بزمان - کنار راه مالرو دلگان به هودیان .

سکنه ۴۵ نفر .

سورگان - surgân - ده از دهستان سیریک بخش میناب شهرستان

بندرعباس .

۸۵ ک جنوب میناب سرراه مالرو میناب - جاسک .

جلگه - گرمسیر - سکنه ۵۰ - سنی بلوچی .

آب از چاه - محصول خرما - شغل زراعت - راه مالرو .

سورگان - ده کوچکی است از دهستان سیریک بخش میناب شهرستان

بندرعباس .

۹۰ ک جنوب میناب - سرراه مالرو جاسک - میناب - سکنه ۱۵ نفر .

سورگوان - sur-gâvân - ده کوچکی است از دهستان رودبار

بخش کهنوج شهرستان جیرفت .

۲۴ ک جنوب خاوری کهنوج - سرراه مالرو کهنوج کلات گنج - سکنه ۳۰ نفر .

سورگاه - surgâh - ده کوچکی است از دهستان رمشک

بخش کهنوج شهرستان جیرفت .

۱۶۵ ک جنوب خاوری کهنوج - سرراه مالرو رمشک - فنوج .

کوهستانی - گرمسیر - سکنه ۴۰ نفر .

سورگلم - sur-galam - ده از دهستان حومه بخش جاسک

شهرستان بندرعباس .

۴۰ ک شمال خاوری جاسک - سرراه مالرو چاه بهار - جاسک .

جلگه - گرمسیر - سکنه ۱۵۰ - سنی - بلوچی .

آب از رودخانه - محصول خرما - شغل زراعت صید ماهی .

راه مالرو .

سورگی - suragi - ده کوچکی است از دهستان سیریک بخش

میناب شهرستان بندرعباس .

۱۳۴ ک جنوب میناب - ۶ ک باختر راه مالرو میناب - جاسک -

سکنه ۴۵ نفر .

سورمه - surme - ده از دهستان گلاشکرد بخش کهنوج

شهرستان جیرفت .

۷۰ ک شمال باختری کهنوج - سرراه مالرو گلاشکرد - بافت .

کوهستانی - گرمسیر - سکنه ۱۰۰ - شیعه - فارسی .

آب از رودخانه - محصول خرما مرکبات - شغل زراعت - راه مالرو .

سولان - sulân - ده از دهستان باهوكلات بخش دشتیاری شهرستان چاه بهار .

۲۸ ك خاور دشتیاری - کنار راه باهوكلات به ریپیدان .
جلگه - گرمسیرمالاریائی - سکنه ۲۵۰ - سنی - بلوچی .

آب باران - محصول زرت حبوبات لبنیات - شغل زراعت گله داری
راه مالرو - ساکنین از طایفه سردارزائی هستند .

سولقان - sulaqân - ده از دهستان حومه بخش میناب شهرستان بندرعباس .

۲ ك جنوب میناب - سرراه مالروسیریک - میناب .
جلگه - گرمسیر - سکنه ۹۰۰ - شیعه - فارسی .

آب از رودخانه - محصول خرما مرکبات - شغل زراعت - راه
مالرو - مزارع فرعی - محمدحسینی جزء این ده است .

سولو - sulu - ده کوچکی است از دهستان درختنگان بخش مرکزی شهرستان کرمان .

۳۴ ك شمال کرمان - ۷ ك خاور راه مالرو شهداد - کرمان .
سکنه ۲۰ نفر .

سوماء - sumâ - ده کوچکی است از دهستان اسفندقه بخش ساردوئی شهرستان جیرفت :

۱۵۲ ك جنوب ساردوئی - ۵ ك شمال راه فرعی - جیرفت - بافت .
سکنه يك خانوار .

سوم کوه - sum-kuh - ده کوچکی است از دهستان کوهبنان بخش راور شهرستان کرمان .

۸۵ ك شمال باختری راور - ۳۹ ك شمال راه فرعی راور به
کرمان - سکنه ۲۵ نفر .

سونانگین - sunâgin-moç - ده کوچکی است از دهستان کوهک بخش مرکزی شهرستان سراوان .

۶۲ ك جنوب خاوری سراوان - کنار راه فرعی سراوان به کوهک
سکنه ۳ خانوار .

سوین - sevin - ده از دهستان گوهر کوه بخش خاش شهرستان زاهدان .

۳۰ ك باختر خاش - ۶ ك جنوب راه فرعی نرماشیر به خاش .
جلگه - گرمسیرمالاریائی - سکنه ۲۰۰ - سنی - بلوچی .

آب از چشمه - محصول غلات لبنیات - شغل زراعت گله داری .
راه فرعی .

سه چاهان - se-çâhân - ده از دهستان طارم بخش سمادت آباد شهرستان بندرعباس .

۳۰ ك جنوب حاجی آباد - سرراه شوشه کرمان - بندرعباس .
جلگه - گرمسیر - سکنه ۸۰ - شیعه - فارسی .

آب از رودخانه - محصول خرما غلات - شغل زراعت .
راه شوشه .

سه چشمه - se-çacme - ده از بخش ساردوئی شهرستان جیرفت .

۱۲ ك جنوب باختری ساردوئی - ۴ ك جنوب راه مالرو بافت -
ساردوئی - کوهستانی - سردسیر - سکنه ۴۵ - شیعه - فارسی .

آب از چشمه - محصول غلات حبوبات تریاک - شغل زراعت -
راه مالرو - ساکنین از طایفه فاریایی هستند .

سه دران - se-darân - ده از بخش ساردوئی شهرستان جیرفت .

۱۲ ك شمال ساردوئی - ۲ ك باختر راه فرعی ساردوئی - راین
کوهستانی - سردسیر - سکنه ۱۵۰ - شیعه - فارسی .

آب از قنات ورودخانه - محصول غلات حبوبات - شغل زراعت -
راه مالرو - ساکنین از طایفه مهنی هستند .

سه دره - se-dare - ده کوچکی است از دهستان رابر بخش بافت شهرستان سیرجان .

۳۲ ك شمال خاوری بافت - ۳ ك جنوب راه فرعی - رابر - بزنجان
سکنه ۳۰ نفر .

سهر آباد - sohr-âbâd - ده از دهستان حومه بخش خاش شهرستان زاهدان .

۱ ك خارخاش - ۱ ك شمال شوشه زاهدان بسراوان .
جلگه - گرمسیر - سکنه ۵۰ - شیعه سنی - بلوچی فارسی .

آب از قنات - محصول غلات - شغل زراعت - راه فرعی .
قدیمی از بناهای پادگان تیپ خاش در این محل است .

سهران - sohrân - ده از دهستان حومه بخش جاسک شهرستان بندرعباس .

۱۶ ك شمال باختری جاسک - ۸ ك شمال راه مالرو میناب - جاسک
جلگه - گرمسیر - سکنه ۴۵ - سنی - بلوچی .

آب از چاه - محصول غلات - شغل زراعت - راه مالرو .
سهران - ده کوچکی است از دهستان اسفندقه بخش ساردوئی

شهرستان جیرفت .

۱۳۸ ك جنوب ساردوئی - ۱۴ ك جنوب راه فرعی - بافت -
جیرفت - سکنه یک خانوار .

سهرگو - sohrgu - ده کوچکی است از دهستان حومه بخش جاسک شهرستان بندرعباس .

۴۵ ك شمال باختری جاسک - ۵ ك خاور راه مالرو کنگان - بشاکرد
سکنه ۳۰ نفر .

سهرون - sohrun - ده از دهستان سبزواران بخش مرکزی شهرستان جیرفت .

۱۰ ك جنوب خاوری سبزواران - کنار رودخانه هلیل - جلگه
گرمسیرمالاریائی - سکنه ۱۹۵ - شیعه - فارسی .

آب از رودخانه هلیل - محصول غلات شغل زراعت - راه مالرو .

سهری درک - sohri-dark - ده کوچکی است از دهستان بنت بخش نیکشهر شهرستان چاه بهار .

۵۷ ک جنوب باختری نیکشهر - کارراه بنت بکنارک .
سکنه ۳ خانوار .

سه قلعه - se-qal'e - ده از بخش پشت آب شهرستان زابل .

۱۲ ک جنوب خاوری بنجار - در حدود مرزا قنار .
چلگه - گرم معتدل - سکنه ۷۸۶ - شیعه - فارسی .

آب از رودخانه هیرمند - غلات - کرباس بافی - راه مالرو - ۵۰ دکان
مخلف دارد .

سه کاری - se-kâri - ده کوچکی است از دهستان باهو کلات

بخش دشتیاری شهرستان چاه بهار .

۳۸ ک جنوب خاوری دشتیاری - کنارراه مالرو رسیدن بگواتر .
سکنه ۴۵ نفر .

سه کویه - sekuiyye - ده کوچکی است از دهستان حرجند

بخش مرکزی شهرستان کرمان .

۴۱ ک شمال کرمان - ۷ ک شمال راه مالرو - شهداد - کرمان
سکنه ۱۹ نفر .

سه کهن - se-kahn - ده کوچکی است از دهستان انکهران

بخش کهنوج شهرستان جیرفت .

۲۵۰ ک جنوب کهنوج - سرراه مالرو انکهران - جاسک -

سکنه ۲۰ نفر - مزرعه زمین عباس جزء این ده است .

سه کهور - se-kahur - ده از دهستان ریگان بخش فهرج

شهرستان بم .

۲۵ ک جنوب خاوری فهرج - ۱۲ ک شمال راه فرعی بم بخش

چلگه - گرمسیر مالاریائی - سکنه ۸۹ - شیعه - فارسی .

آب از قنات - محصول غلات خرما حنا - شغل زراعت - راه مالرو .

سهل آباد - sahl-âbâd - ده کوچکی است از دهستان فتح آباد

بخش بافت شهرستان سیرجان .

۱۵ ک شمال باختری بافت - سرراه فرعی گوغر بافت .

سکنه ۱۲ نفر .

سهیلی - soheyli - ده از بخش قشم شهرستان بندرعباس .

۷۷ ک باختر قشم - سرراه مالرو قشم - باسعیدو - چلگه گرمسیر -

سکنه ۱۰۰ - شیعه سنی - فارسی عربی .

آب از چاه و باران - محصول غلات - شغل صید ماهی - راه مال زو .

سیادک - siyâdak - ده از بخش میان کنگ - شهرستان

زابل .

۶ ک جنوب باختری ده دوست محمد - کنار چاه مال روده دوست محمد

به زابل .

چلگه - گرم معتدل - سکنه ۶۱۴ - شیعه سنی - بلوچی فارسی .

آب از رودخانه هیرمند - محصول غلات صیفی پنبه لبنیات - شغل زراعت

کله داری - قالیچه گلیم کرباس بافی - راه مالرو - ساکنین از طایفه
مالکی هستند .

سیاه اشکفتو - siyâh-eckaftu - ده کوچکی است از دهستان

سیاه کوه بخش بافت شهرستان سیرجان .

۸۸ ک جنوب خاوری بافت - ۵ ک باختر راه مالرو کوشک - صوغان

سکنه ۲۵ نفر .

سیاه بره خوار - siyâh-barre-xâr - ده کوچکی است

از دهستان تمین بخش میرجاره شهرستان زاهدان .

۴۳ ک جنوب باختری میرجاره - ۹ ک باختر راه فرعی میر جاوه

بخاش - سکنه ۴۵ نفر .

سیاه تماک - siyâh-tefâk - ده کوچکی است از بخش

زابلی شهرستان سراوان .

۲۵ ک باختر زابلی - ۳ ک جنوب راه مالرو زابلی بایران شهر -

سکنه ۲۵ نفر .

سیاه چال - siyâh-çâl - ده کوچکی است از دهستان سیریک

بخش میناب شهرستان بندرعباس .

۶۴ ک جنوب میناب - ۶ ک خاور راه مالرو جاسک - میناب -

سکنه ۱۰ نفر .

سیاهو - siyâhu - نام یکی از دهستانهای ه گانه بخش

سعادت آباد شهرستان بندرعباس .

این دهستان خاور حاجی آباد واقع محدود است از شمال به دهستان

فارغان از خاور به دهستان احمدی از جنوب به دهستان شلیل از باختر

به دهستان درگاه .

موقعیت دهستان کوهستانی هوا گرمسیر - آب از رودخانه - محصول

خرما غلات .

شغل سکنه زراعت - زبان فارسی - مذهب شیعه - راه مالرو .

این دهستان از ۲۷ آبادی بزرگ و کوچک تشکیل شده جمعیت آن

۵۵۸۷ نفر مرکز دهستان قریه سیاهو قراء مهم آن خورگو -

فورخورج - تل گردو .

شرح سایر اطلاعات جغرافیائی قراء آن در جای خود شرح داده

شده .

سیاهو - siyâhu - ده مرکز دهستان سیاهو بخش مرکزی شهرستان

بندرعباس .

۱۲۰ ک شمال خاوری بندرعباس - نزدیک راه مالرو - گهره - سی خوران

کوهستانی - گرمسیر - سکنه ۸۴۸ - شیعه - فارسی .

آب از چشمه - محصول غلات خرما مرکبات - شغل زراعت - راه

مالرو - مزارع و ایکان و گروجزه این ده است .

سیاه سر - siyâh-sar - ده از بخش پشت آب شهرستان زابل .

۸ ک جنوب خاوری بنجار - ۱ ک راه فرعی بند زهک به زابل .

چلگه - گرم معتدل - سکنه ۸۸۹ - شیعه - فارسی بلوچی .

آب از رودخانه هیرمند - غلات لبنیات - شغل زراعت گله داری - کرباس بافی - راه فرعی .

سیاهسر - ده از بخش شیب آب شهرستان زابل .

۱۹ ک شمال باختری سکوهه - ۱۲ ک باختر شوسه زاهدان به زابل .

جلگه - گرم معتدل - سکنه ۲۰۰ - شیعه - فارسی بلوچی .

آب از رودخانه هیرمند - محصول غلات لبنیات - شغل زراعت گله داری راه مالرو .

سیاهسوره ندک - **siyâh-surmand** - ده کوچکی است از دهستان بهرآسان بخش ساردوئییه شهرستان جیرفت .

۳۲ ک جنوب باختری ساردوئییه - ۲ ک جنوب راه مالرو بافت - ساردوئییه - سکنه ۴ نفر .

سیاهک - **siyâhak** - ده از دهستان فارغان بخش سعادت آباد شهرستان بندرعباس .

۵۴ ک خاور حاجی آباد - ۷ ک خاور راه مالرو سیرمند سیاهو کوهستانی - گرمسیر - سکنه ۳۵۵ - شیعه - فارسی .

آب از چشمه - محصول خرما غلات - شغل زراعت - راه مالرو .
سیاهکوه - **siyâh-kuh** - یکی از دهستانهای بخش بافت شهرستان سیرجان .

این دهستان در جنوب خاوری بافت واقع حدود آن شرح زیر است
از طرف شمال بدهستان کوشک از خاور بدهستان اسفندقه از جنوب بدهستان رودخانه از باختر بدهستان ارزوئییه .

موقعیت کوهستانی هوای آن معتدل و قسمت خاور و جنوب گرمسیر است محصول عمده غلات حبوبات - شغل سکنه زراعت - گله داری .
این دهستان از ۱۷ آبادی بزرگ و کوچک تشکیل شده جمعیت آن در حدود ۸۵۲ نفر مرکز دهستان قریه اونان سیاه کوه است .
سیاهکوه - ده مرکز دهستان سیاه کوه بخش بافت شهرستان سیرجان .
۹۶ ک جنوب بافت - ۲۰ ک خاور راه فرعی بافت - دولت آباد کوهستانی - سردسیر - سکنه ۲۷۰ - شیعه - فارسی .

آب از چشمه - محصول غلات حبوبات - شغل زراعت - راه مالرو .
سیاهگور حاجی - **siyâh-gur-hâji** - ده کوچکی است

از دهستان نازیل بخش خاش شهرستان زاهدان .

۶۵ ک شمال باختری خاش - نزدیک بشوسه زاهدان به خاش .
سکنه ۴۸ نفر .

سیاهمغان - **siyâh-moqân** - ده از دهستان رودخانه بخش میناب شهرستان بندرعباس .

۹۵ ک شمال میناب - ۱۰ ک خاور راه مالرو گلاشکرد - میناب کوهستانی - گرمسیر - سکنه ۲۰۰ - شیعه - فارسی .

آب از چاه - محصول غلات خرما - شغل زراعت - راه مالرو .

سیب - **sib** - ده از بخش سوران شهرستان سراوان .

۴ ک جنوب خاوری سوران - کنار راه مالرو سوران سراوان .

جلگه - گرمسیر مالاریائی - سکنه ۹۰۰ - سنی - بلوچی .

آب از قنات - محصول غلات خرما زرت - شغل زراعت - راه مالرو ساکنین از طایفه میرمرادزائی هستند - دستان دارد .

سیبستان - **sibestân** - ده از دهستان بهرآسان بخش ساردوئییه شهرستان جیرفت .

۳۶ ک جنوب ساردوئییه - ۱۱ ک جنوب راه مالرو بافت - ساردوئییه کوهستانی - سردسیر - سکنه ۸۰ - شیعه - فارسی .

آب از قنات - محصول حبوبات - شغل زراعت - گله داری - راه مالرو .
سیت - **sit** - ده کوچکی است از دهستان انگهران بخش کهنوج

شهرستان جیرفت .

۲۵۵ ک جنوب کهنوج - ۹ ک باختر راه مالرو انگهران - جاسک کوهستانی - گرمسیر - سکنه ۲۰ نفر .

سیتار - **sitar** - ده از دهستان باهو کلات بخش دشتیاری شهرستان چابهار .

۱۸ - ک جنوب دشتیاری - کنار راه مالرو دلکا بنکور .

جلگه - گرمسیر مالاریائی - سکنه ۲۰۰ - سنی - بلوچی .

آب از چاه - محصول غلات خرما زرت حبوبات - شغل زراعت - راه مالرو .

سیخوران - **sixorân** - ده از دهستان سیاهو بخش مرکزی شهرستان بندرعباس .

۱۰۸ ک شمال خاوری بندرعباس - سر راه مالرو قلعه قاضی سیاهو کوهستانی - گرمسیر - سکنه ۱۰۰ - شیعه - فارسی .

آب از چشمه - محصول غلات خرما - شغل زراعت - راه مالرو .
سیدآباد - **seyyed-âbâd** - ده از دهستان حومه بخش

خاش شهرستان زاهدان .

۵ ک جنوب خاش - ۱ ک باختر شوسه سراوان بخاش .

جلگه - گرمسیر مالاریائی - سکنه ۲۰۰ - شیعه سنی - بلوچی فارسی
آب از قنات - محصول غلات لبنیات - شغل زراعت - گله داری .

راه فرعی .

سیر اندر - **seyyed-andar** - ده کوچکی است از دهستان قلعه عسکر بخش مشیز شهرستان سیرجان .

۵۰ ک جنوب خاوری مشیز - سر راه مالرو قلعه عسکر - ده تازبان سکنه ۴۴ نفر .

سیدجی زر - **seyyed-jowzar** - ده از دهستان طارم بخش سعادت آباد شهرستان بندرعباس .

۴۵ ک جنوب باختری حاجی آباد - سر راه مالرو فورک - طارم .
جلگه - گرمسیر - سکنه ۴۰۳ - شیعه - فارسی .

کوههای مرتفع آن در شمال کوه پنج درخاور کوه چهل تن است که ارتفاع قله آنها ۲۶۱۵ و ۳۶۵۷ متر است هوای مناطق کوهستانی بخش سردسیر و قسمت جلگه بواسطه وجود نمکزار مجاور معتدل است سازمان اداری- بخش مرکزی از ۸ دهستان بشرح زیر تشکیل شده

۱	دهستان	بلورد	۶۰	آبادی	۲۹۱۸	نفر
۲	د	محمدآباد	۱۴	د	۱۲۸۸	د
۳	د	پاریز	۵۱	د	۸۷۹۵	د
۴	د	قهستان	۱۷	د	۳۵۴۹	د
۵	د	ابراهیم آباد	۲۸	د	۱۶۳۳	د
۶	د	زیدآباد	۲۳	د	۶۸۸۴	د
۷	د	سعیدآباد	۳۱	د	۱۶۰۶۸	د
۸	د	کوه پنج	۴۸	د	۳۹۵۴	د

مرکز بخش شهر کوچک سعید آباد است .

این بخش از ۲۷۲۲ آبادی تشکیل شده جمعیت آن ۴۵۰۸۹ نفر است . شرح سایر اطلاعات جغرافیائی دهستان و قراء در جای خود داده شده است .

سیرج - sirj - نام یکی از دهستانهای شهداد شهرستان کرمان . این دهستان در ۴ کیلومتری جنوب باختری شهداد واقع حدود آن بشرح زیر است .

از طرف شمال بدنهستان ۴ فرسخ- از خاور بدنهستان حومه شهداد- از جنوب بدنهستان جوشان از باختر بدنهستان ماهان .

وضعیت طبیعی کوهستانی هوا سردسیر محصول عمده میوجات (انگور - سیب - به - هلو - انار - انجیر) که بخوبی معروف است و قسمت عمده میوه شهر کرمان از این دهستان تأمین میشود . شغل زراعت مکاری- زبان فارسی- مذهب شیعه .

این دهستان از ۱۵ آبادی بزرگ و کوچک تشکیل شده جمعیت آن در حدود ۱۶۷۹ نفر است مرکز دهستان قصبه سیرج است در این دهستان يك آبگرم گوگردی وجود دارد اهالی از نظر امراض جلدی از آن استفاده و بهبودی حاصل می نمایند .

سیرج - ده مرکزی دهستان سیرج بخش شهداد شهرستان کرمان .

۴۴ ک جنوب باختری شهداد - سر راه مالرو شهداد - ماهان .

کوهستانی سردسیر - سکنه ۱۵۳۹ - شیعه - فارسی .

آب از رودخانه و چشمه - محصول میوه جات غلات- میوه آن بخوبی مشهور است - شغل زراعت - مکاری - راه مالرو - مزارع چنار سوخته - کلکوبه - پائین وبالا - وبامزار جزء این ده است

آب از رودخانه - محصول غلات خرما برنج - شغل زراعت - راه مالرو .

سید مرتضی - seyed-mortezâ - ده کوچکی است از دهستان بهرآسمان بخش ساردوئیه شهرستان جیرفت .

۳۶ ک جنوب باختری ساردوئیه - ۵ ک جنوب راه مالرو بسافت - ساردوئیه - سکنه ۲۵ نفر- زیارتگاهی بنام سید مرتضی دارد .

سیدی - seyedi - ده از دهستان حومه بخش مرکزی شهرستان بم . ۲۸ ک جنوب بم - ۲۳ ک جنوب شوسه بم به کرمان . کوهستانی - معتدل - سکنه ۸۵ - شیعه - فارسی .

آب از رودخانه - محصول غلات دانه - شغل زراعت .

راه مالرو .

سیدی - ده کوچکی است از دهستان بسکوه بخش سوران شهرستان سراوان .

۶۵ ک شمال باختری سوران - ۱۵ ک جنوب راه فرعی خاش بسوران - سکنه ۳ خانوار .

سیدی زائی - seyedi-zâi - ده از دهستان میرعبدی بخش دشتیاری شهرستان چاب بهار .

۱ ک خاور دشتیاری - کنار راه مال رو دشتیاری به باهو کلات . جلگه - گرمسیر مالاریائی - سکنه ۵۰۰ - سنی - بلوچی .

آب باران - محصول غلات زرت لبنیات - شغل زراعت گله داری راه مالرو - ساکنین از طایفه سردار زائی هستند .

سیرجا - sirjâ - ده از دهستان باهو کلات بخش دشتیاری شهرستان چاب بهار .

۱۹ ک خاوری دشتیاری - کنار راه مالرو دلگان به باهو کلات . جلگه - گرمسیر مالاریائی - سکنه ۲۵۰ - سنی - بلوچی .

آب باران - محصول غلات زرت لبنیات - شغل زراعت گله داری . راه مالرو - ساکنین از طایفه سردار زائی هستند .

سیرجان - sirjân - شهرستان سیرجان یکی از شهرستانهای استان ۸ کشور است این شهرستان در باختر استان ۸ واقع شده محدود است .

از طرف شمال به شهرستان رفسنجان از خاور به شهرستان بم از جنوب به شهرستان بندرعباس از باختر به شهرستان شیراز .

شهرستان سیرجان طبق تقسیمات کشور از سه بخش بنام بخش مرکزی بخش بافت و بخش مشیز تشکیل شده است

شرح بخش بافت و مشیز در جای خود داده شده و خلاصه اطلاعات بخش مرکزی بشرح زیر است .

حدود از شمال به شهرستان رفسنجان از خاور به بخش بافت از جنوب به بخش سعادت آباد از باختر به بخش نیریز .

از نظر طبیعی بر دو قسم است ۱ - جلگه که در باختر آن کویر و نمکزار است ۲ - کوهستانی - خاور و شمال بخش کوهستانی است

آبگرم در ۶ کیلو متری این ده واقع است دبستان - پاسگاه
 زاندارمیری و در حدود ۴۰ باب دکان دارد .

سیرک - sirk - ده کوچکیست از دهستان بنت بخش نیکشهر
 شهرستان چاه بهار .
 ۷۶ ک باختر نیکشهر - کنار راه مال رو بنت به رمشک .
 سکنه ۴۵ نفر .

سیرگان - sirgân - ده از دهستان کنارک شهرستان چاه بهار .
 ۳۸ ک شمال باختری چاه بهار - کنار راه مال رو چاه بهار به جاسک .
 جنگه - گرمسیر مالاریائی - سکنه ۳۰۰ - سنی بلوچی .
 آب از چاه و باران - محصول غلات لبنیات خرما - شغل زراعت
 گله داری - راه مالرو .

سیرگان - ده کوچکیست از دهستان بم پشت بخش مرکزی
 شهرستان سراوان .
 ۵۲ ک جنوب خاوری سراوان - ۳۴ ک جنوب راه فرعی کوهک
 به سراوان - سکنه ۲۵ نفر .

سیرمند - sirmand - ده از دهستان فارغان بخش سعادت آباد
 شهرستان بندرعباس .
 ۴۲ ک خاور حاجی آباد - سر راه مالرو فارغان - سیاهو
 کوهستانی - گرمسیر - سکنه ۴۰۵ - شیعه - فارسی .
 آب از رودخانه - محصول خرما - غلات - شغل زراعت - راه مالرو
 دبستان دارد .

سیروئیه - siruiyye - ده از دهستان فارغان بخش سعادت آباد
 شهرستان بندرعباس .
 ۲۴ ک خاور حاجی آباد - سر راه مالرو حاجی آباد - فارغان
 جلگه - گرمسیر - سکنه ۴۰۵ - شیعه - فارسی .
 آب از رودخانه - قنات - محصول خرما - شغل زراعت .
 راه مالرو .

سیریز - siriz - نام یکی از دهستانهای هشت گانه بخش
 زرنده شهرستان کرمان .
 محدود است از شمال بدهستان کوهبنان از خاور بدهستان حومه
 زرنده از جنوب بدهستان نوق از باختر بدهستان بافق یزد
 موقعیت جلگه هوا معتدل آب از قنات مشروب میشود
 دهستان سیریز از ۲۴ آبادی بزرگ و کوچک تشکیل شده ۳۱۵۴ نفر
 جمعیت دارد مذهب مسلمان شیعه - زبان مادی فارسی است .
 قراء مهم آن سنگ ده - خواجه و سبجره
 راه - راه مالرو زرنده بافق از این دهستان میگردد .
 مرکز دهستان قره سیریز است

محصول آن غلات حبوبات پسته پنبه تریاک - شغل زراعت مکاری .
 مقبره سلطان خلیفه در قره شجره از ابنیه قدیم است
سیریز - ده مرکز دهستان سیریز بخش زرنده شهرستان کرمان .
 ۶۰ ک شمال باختری زرنده - سر راه مالرو زرنده - بافق
 جلگه - معتدل - سکنه ۳۱۷ - شیعه - فارسی .
 آب از قنات - محصول غلات حبوبات روناس پسته پنبه - شغل
 زراعت - راه مالرو .

سیریک - sirik - نام یکی از دهستانهای ۸ گانه بخش میناب
 شهرستان بندرعباس این دهستان در جنوب میناب واقع محدود است
 از شمال بدهستان حومه میناب از خاور بدهستان آنکهران از جنوب
 به بخش جاسک از باختر بدریای عمان
 موقعیت جلگه و ساحل در دامنه کوهستان بشاگرد واقع است - هوای
 آن گرم و مرطوب آب از چاه - محصول خرما - غلات - شغل سکنه
 گله داری - زراعت صید ماهی - زبان مادری بلوچی مذهب سنی .
 این دهستان از ۸۵ آبادی بزرگ و کوچک تشکیل شده جمعیت آن
 ۱۴۹۴۵ نفر هرگز دهستان قره بیلائی قراء مهم آن کوهسنگ
 تلنگ - کرگان - گرقان است

سیری نوئیه - sirinuiyye - ده کوچکی است از دهستان
 بهرآسمان بخش ساردومیه شهرستان جیرفت .
 ۵۰ ک جنوب ساردومیه - ۷ ک خاور راه مالرو بافت - جیرفت -
 سکنه ۲۹ نفر - ساکنین از طایفه سلیمانی هستند .

سیصد - sisad - ده کوچکیست از دهستان باهو کلات بخش
 دشتیاری شهرستان چاه بهار .
 ۲۱ ک جنوب خاوری دشتیاری - کنار راه باهو کلات به نکور .
 سکنه ۴۵ نفر .

سیف آباد - seyf-âbâd - ده از دهستان لاشار بخش بیور
 شهرستان ایرانشهر .
 ۴۲ ک جنوب بیور - ۶ ک خاور شوسه بیور چاه بهار .
 جلگه - گرمسیر مالاریائی - سکنه ۵۰۰ - سنی - بلوچی .
 آب از قنات - محصول غلات خرما ذرت برنج - شغل زراعت
 راه مالرو .

سیف آباد - ده از دهستان سرویز بخش ساردومیه شهرستان جیرفت .
 ۱۴ ک جنوب خاوری ساردومیه - سر راه مالرو جیرفت - ساردومیه
 کوهستانی - سردسیر - سکنه ۷۳ - شیعه - فارسی .
 آب از چشمه - محصول غلات حبوبات تریاک - شغل زراعت -
 راه مالرو - ساکنین از طایفه منهی هستند .
سیف آباد - ده کوچکی است از دهستان نگار بخش مشیز
 شهرستان سیرجان .

آبگرم در ۶ کیلو متری این ده واقع است دبستان - پاسگاه
 زاندارمیری و در حدود ۴۰ باب دکان دارد .

سیرک - sirk - ده کوچکیست از دهستان بنت بخش نیکشهر
 شهرستان چاه بهار .
 ۷۶ ک باختر نیکشهر - کنار راه مال رو بنت به رمشک .
 سکنه ۴۵ نفر .

سیرگان - sirgân - ده از دهستان کنارک شهرستان چاه بهار .
 ۳۸ ک شمال باختری چاه بهار - کنار راه مال رو چاه بهار به جاسک .
 جنگه - گرمسیر مالاریائی - سکنه ۳۰۰ - سنی بلوچی .
 آب از چاه و باران - محصول غلات لبنیات خرما - شغل زراعت
 گله داری - راه مالرو .

سیرگان - ده کوچکیست از دهستان بم پشت بخش مرکزی
 شهرستان سراوان .
 ۵۲ ک جنوب خاوری سراوان - ۳۴ ک جنوب راه فرعی کوهک
 به سراوان - سکنه ۲۵ نفر .

سیرمند - sirmand - ده از دهستان فارغان بخش سعادت آباد
 شهرستان بندرعباس .
 ۴۲ ک خاور حاجی آباد - سر راه مالرو فارغان - سیاهو
 کوهستانی - گرمسیر - سکنه ۴۰۵ - شیعه - فارسی .
 آب از رودخانه - محصول خرما - غلات - شغل زراعت - راه مالرو
 دبستان دارد .

سیروئیه - siruiyye - ده از دهستان فارغان بخش سعادت آباد
 شهرستان بندرعباس .
 ۲۴ ک خاور حاجی آباد - سر راه مالرو حاجی آباد - فارغان
 جلگه - گرمسیر - سکنه ۴۰۵ - شیعه - فارسی .
 آب از رودخانه - قنات - محصول خرما - شغل زراعت .
 راه مالرو .

سیریز - siriz - نام یکی از دهستانهای هشت گانه بخش
 زرنده شهرستان کرمان .
 محدود است از شمال بدهستان کوهبنان از خاور بدهستان حومه
 زرنده از جنوب بدهستان نوق از باختر بدهستان بافق یزد
 موقعیت جلگه هوا معتدل آب از قنات مشروب میشود
 دهستان سیریز از ۲۴ آبادی بزرگ و کوچک تشکیل شده ۳۱۵۴ نفر
 جمعیت دارد مذهب مسلمان شیعه - زبان مادی فارسی است .
 قراء مهم آن سنگ ده - خواجه و سبجره
 راه - راه مالرو زرنده بافق از این دهستان میگردد .
 مرکز دهستان قره سیریز است

۲۴ك جنوب مشیز - سرراه مالرو قلعہ عسکر - نگار .
سکنہ ۱۲ نفر .

سیف الدین - seyfoddin - ده کوچکی است از دهستان
قلعہ عسکر بخش مشیز شهرستان سیرجان .
۶۰ك جنوب خاوری مشیز - ۳ك جنوب راه مالرو گوقر - قلعہ عسکر
سکنہ ۱۲ نفر .

سیکوئی - sikui - ده از دهستان سیریک بخش میناب شهرستان
بندرعباس .

۱۴۴ك جنوب میناب - سرراه مالرو جاسک - میناب .
چلگہ - گرمسیر مالاریائی - سکنہ ۵۰۰ - سنی - بلوچی .
آب از چاه محصول غلات خرما - شغل زراعت - راه مالرو .

سیل آباد - seyl-âhâd - ده کوچکی است از دهستان
سبلویہ بخش زرند شهرستان کرمان .
۳۰ك جنوب باختری زرند - ۱۲ك خاور راه مالرو زرند رفسنجان
سکنہ ۶ نفر .

سیلاب خور - seylâb-xor - ده از دهستان حتکن بخش زرند
شهرستان کرمان .

۶۲ك شمال خاوری زرند - سرراه مالرو چترود - راور .
کوهستانی - سردسیر - سکنہ ۱۰۰ - شیعه - فارسی .
آب از قنات - محصول غلات حبوبات تریاک - شغل زراعت -
راه مالرو .

سیمک - simk - ده از دهستان درختنگان بخش مرکزی
شهرستان کرمان .

۳۶ك شمال خاوری کرمان - ۵ك باختر راه مالرو شهداد - کرمان
کوهستانی - سردسیر - سکنہ ۴۰۰ - شیعه - فارسی .
آب از قنات - محصول غلات حبوبات تریاک - شغل زراعت -
راه مالرو .

سیناباد - sinâbâd - (باغ حسین) ده از بخش ساردوییہ
شهرستان جیرفت .

۱ك باختر ساردوییہ - ۱ك شمال راه فرعی راین - ساردوییہ .
کوهستانی - سردسیر - سکنہ ۵۷ - شیعه - فارسی .
آب از قنات - محصول غلات حبوبات تریاک - شغل زراعت گله داری
راه مالرو - ساکنین از طایفہ محمدی هستند .

سینگان - singân - ده از بخش جالق شهرستان سراوان .
۱۴ك باختر جالق - ۷ك شمال راه مالرو جالق به سراوان .

کوهستانی - گرمسیر مالاریائی - محصول غلات خرما زرت لینیات
شغل زراعت گله داری - راه مالرو - ساکنین از طایفہ بزرگ زاده
هستند .

سینوئیہ - sinuiyye - ده کوچکی است از دهستان سربنان
بخش زرند شهرستان کرمان .

۲۰ك شمال خاوری زرند - ۶ك خاور راه مالرو زرند - راور .
سکنہ ۱۴ نفر .

سیوین - sivin - ده کوچکی است از دهستان سیاه کوه بخش
بافت شهرستان سیرجان .

۹۲ك جنوب خاوری بافت - ۲ك جنوب راه مالرو اسفند قہ - دہ سرد
سکنہ ۳۰ نفر .

سیہ بنوئیہ - siyah-bonuiyye - ده از دهستان رابر
بخش بافت شهرستان سیرجان .

۴۲ك خاور بافت - سرراه مالرو لاله زار - رابر .
کوهستانی - سردسیر - سکنہ ۷۵۰ - شیعه - فارسی .

آب از قنات - محصول غلات حبوبات - شغل زراعت - راه مالرو
دبستان دارد .

سیہ گل - siyah-gel - ده کوچکی است از دهستان سرمشک
بخش ساردوییہ شهرستان جیرفت .

۴۵ك شمال باختری ساردوییہ - ۱۶ك شمال راه مالرو بافت
ساردوییہ - سکنہ ۳ نفر .

ش

ش-۱

ش-۱

شاداب - câdâb - ده کوچکی است از دهستان رودبار بخش کهنوج شهرستان جیرفت .
 ۱۲ ک باختر کهنوج - سر راه مالرو کلات گنج - کهنوج
 سکنه ۱۰ نفر .

شادبان - câdbân - ده کوچکی است از دهستان کوشک بخش بافت شهرستان سیرجان .
 ۶۵ ک جنوب خاوری بافت - ۵ ک خاور راه فرعی بافت اسفندة
 سکنه ۸ نفر .

شادکام - câd-kâm - ده کوچکی است از بخش قصر قند شهرستان چاه بهار .
 ۱۴ ک شمال قصر قند - ۱ ک باختر راه مالرو قصر قند به چانف
 سکنه ۴۵ نفر .

شاربماه - cârb-mâh - ده از دهستان گلاشکرد بخش کهنوج شهرستان جیرفت .
 ۵۵ ک باختر کهنوج - سر راه مالرو گلاشکرد - بافت
 کوهستانی گرمسیر - سکنه ۳۰۰ - شیعه - فارسی .
 آب از رودخانه - محصول خرما غلات - شغل زراعت - راه مالرو .

شاردر - cârdar - ده کوچکی است از بخش سرباز شهرستان ایرانشهر .
 ۷ ک جنوب سرباز - کنار راه فرعی سرباز به فیروز آباد .
 سکنه ۴۵ نفر .

شعارک - ceârak - ده از دهستان رودخانه بخش میناب شهرستان بندر عباس .
 ۱۰۰ ک شمال باختری میناب - سر راه مالرو گلاشکرد - میناب
 جلگه گرمسیر - سکنه ۲۴۰ - شیعه - فارسی .
 آب از رودخانه - محصول خرما غلات .
 شغل زراعت - راه مالرو - مزرعه نظر آباد جزء این ده است .

شاشکی - câcki - ده از دهستان زابلی شهرستان سراوان
 ۱ ک جنوب زابلی - کنار راه مالرو سراوان به ایرانشهر .
 جلگه - گرمسیر مالاریائی - سکنه ۱۰۰ - سنی - بلوچی .
 آب از قنات - محصول غلات خرما زرت - شغل زراعت - راه مالرو .

شانگستان - cângestân - ده کوچکی است از دهستان درختگان بخش مرکزی شهرستان کرمان .
 ۴۰ ک شمال خاوری کرمان - ۴ ک شمال راه مالرو کرمان -
 شهداد - سکنه ۱۵ نفر .

شاوانک - câvânak - ده کوچکی است از دهستان ابراندگان بخش خاش شهرستان زاهدان .
 ۷۱ ک جنوب خاش - ۲۲ ک خاور شوسه خاش به ایرانشهر .
 سکنه ۵۰ نفر .

شادی گور - câdi-gur - ده از بخش قصر قند شهرستان چاه بهار .
 ۵ ک شمال قصر قند - کنار راه مالرو قصر قند به چانف .
 کوهستانی - گرمسیر مالاریائی - سکنه ۱۵۰ - سنی - بلوچی .
 آب از رودخانه - محصول غلات برنج خرما - شغل زراعت - راه مالرو .

شاه آباد - câh-âbâd - ده مرکز دهستان دشت آب بخش بافت شهرستان سیرجان .
 ۲۸ ک جنوب بافت - سر راه فرعی بافت - خیر
 جلگه - معتدل - سکنه ۳۵۰ - شیعه - فارسی .
 آب از قنات - محصول غلات حبوبات تریاک - شغل زراعت - راه فرعی .

شاه آباد - ده از دهستان جوبار بخش ماهان شهرستان کرمان -
 ۲۰ ک باختر ماهان - سر راه فرعی جوبار - کرمان .
 جلگه - سردسیر - سکنه ۳۳۰ - شیعه - فارسی .
 آب از قنات - محصول غلات حبوبات صیفی سیب زمینی میوه جات -
 شغل زراعت مکاری ریسندگی - راه فرعی بنای زیارت گاه سه
 خلیفه قدیمی است .

شاه آباد - ده از دهستان جیل آباد بخش بافت شهرستان سیرجان .
 ۱۲ ک شمال باختری بافت - سر راه فرعی بافت - گوغر .
 جلگه - سردسیر - سکنه ۱۴۵ - شیعه - فارسی .
 آب از قنات - محصول غلات حبوبات - شغل زراعت - راه مالرو .

شاه آباد - ده از دهستان ریگان بخش فهرج شهرستان بم .
 ۲۶ ک جنوب خاوری فهرج - ۸ ک راه فرعی بم به ریگان -
 جلگه - گرمسیر مالاریائی - سکنه ۸۷ - شیعه - فارسی .
 آب از قنات - محصول غلات خرما حنا - شغل زراعت - راه فرعی .

ش-۱

شاه آباد - ده از دهستان سبلوئیه بخش زرنند شهرستان کرمان .
 ۳۵ ک جنوب باختری زرنند - ۲۳ ک خاور راه مانروز زرنند - فسنجان
 کوهستانی - سردسیر - سکنه ۵۰ - شیعه - فارسی .
 آب از قنات - محصول غلات حبوبات تریاک - شغل زراعت - راه مالرو
شاه آباد - ده کوچکیست از دهستان نوق شهرستان فسنجان
 ۵۹ ک شمال باختری فسنجان - کنار راه مالرو فسنجان به بافق
 سکنه ۴۰ نفر .
شاه آباد - ده کوچکی است از دهستان گور بخش ساردوئیه
 شهرستان جیرفت .
 ۴۵ ک جنوب خاوری ساردوئیه - ۳ ک شمال راه مالرو ساردوئیه
 دارزین - سکنه ۳۱ نفر .
شاه آباد - ده از دهستان نگار بخش مشیز شهرستان سیرجان .
 ۲۴ ک جنوب خاوری مشیز - سر راه فرعی نگار - بافت .
 سکنه ۱۸ نفر .
شاه بیگ زانی - *câh-beyg-zâi* - ده از دهستان باهو کلات
 بخش دشتیاری شهرستان چاه بهار .
 ۱۷ ک شمال خاوری دشتیاری - کنار راه فرعی دشتیاری به باهو کلات
 جلگه - گرمسیر مالاریائی - سکنه ۲۰۰ - سنی - بلوچی .
 آب از باران و چاه - محصول حبوبات زرت لبنیات - شغل زراعت
 گلهداری - راه مالرو .
شاه جهان - *câh-jahân* - ده از بخش میان کنگی شهرستان زابل
 ۷ ک باختر ده دوست محمد - ۳ ک شمال راه مالرو ده دوست محمد
 به زابل .
 جلگه - گرم معتدل - سکنه ۶۰ - شیعه - فارسی بلوچی .
 آب از رودخانه هیرمند - محصول غلات - شغل زراعت - راه مالرو
شاه جهان آباد - *câh-jahân-âbâd* - ده از دهستان حومه
 باختری شهرستان فسنجان .
 ۴ ک باختر فسنجان - ۵ ک شمال شوسه فسنجان به یزد .
 جلگه - سردسیر - سکنه ۱۶۰ - شیعه - فارسی .
 آب از قنات - محصول غلات پسته لبنیات - شغل زراعت گلهداری
 راه فرعی .
شاه جهان آباد - ده از دهستان حومه بخش زرنند شهرستان
 کرمان .
 ۶ ک باختر زرنند - ۳ ک شمال راه مالرو زرنند - فسنجان .
 جلگه - معتدل سکنه ۱۱۲ - شیعه - فارسی .
 آب از قنات - محصول غلات پسته تریاک - شغل زراعت صنایع
 دستی قالی بافی بانقشه - راه مالرو .
شاه جهان آباد - ده کوچکیست از دهستان کشکومیه شهرستان
 فسنجان .

۴۲ ک شمال باختری فسنجان - ۷ ک خاور شوسه فسنجان یزد .
 سکنه ۴۶ نفر .
شاه حسین - *câh-hoseyn* - ده کوچکی است از دهستان رمشک
 بخش کهنوج شهرستان جیرفت .
 ۱۸۹ ک جنوب خاوری کهنوج - ۱۷ ک باختر راه مالرو رمشک -
 کابریک - سکنه ۸ نفر .
شاه رخ آباد - *câh-rox-âbâd* - ده از دهستان زنگی آباد
 بخش مرکزی شهرستان کرمان .
 ۲۱ ک باختر کرمان - ۲ ک شمال راه فرعی زرنند - کرمان .
 جلگه - معتدل - سکنه ۳۵۰ - شیعه - فارسی .
 آب از قنات رضا آباد - محصول غلات حبوبات - شغل زراعت
 گلهداری - راه فرعی .
شاه رخ آباد - ده از دهستان زنگی آباد بخش مرکزی شهرستان
 کرمان .
 ۱۲ ک باختر کرمان - ۲ ک شمال راه فرعی زرنند - کرمان .
 جلگه - معتدل - سکنه ۳۵۰ - شیعه - فارسی .
 آب از قنات - محصول غلات حبوبات تریاک - شغل زراعت
 راه فرعی .
شاه رخ آباد - ده از دهستان حومه باختری شهرستان فسنجان .
 ۱۲ ک شمال باختری فسنجان - ۱۰ ک شمال شوسه فسنجان
 به یزد .
 جلگه - سردسیر - سکنه ۲۹۱ - شیعه - فارسی .
 آب از قنات - محصول غلات پسته پنبه - شغل زراعت - راه فرعی .
شاه رخ آباد - ده کوچکی است از دهستان سربنان بخش زرنند
 شهرستان کرمان .
 ۵۵ ک شمال خاوری زرنند - ۴ ک باختر راه مالرو چترود - راور .
 سکنه ۸ نفر .
شاه رخ آباد - ده کوچکی است از دهستان حومه بخش زرنند
 شهرستان کرمان .
 ۲۰ ک شمال باختری زرنند - ۵ ک جنوب راه مالرو زرنند بافق .
 سکنه یک خانوار .
شاه روئیه - *câh-ruiyye* - ده کوچکیست از بخش راین
 شهرستان بم .
 ۴ ک جنوب راین - کنار راه فرعی ساردوئیه به راین سکنه ۱۵ نفر .
شاه رود - *câh-rud* - ده از دهستان فارغان بخش سعادت آباد
 شهرستان بندرعباس .
 ۶۰ ک خاور حاجی آباد - سر راه مالرو حاجی آباد - احمدی .
 جلگه - گرمسیر - سکنه ۴۰۲ - شیعه - فارسی .
 آب از رودخانه و قنات - محصول خرما غلات - شغل زراعت
 راه مالرو .

شاهزاده محمد - câh-zâde-mohammad - ده از دهستان
حرجند بخش مرکزی شهرستان کرمان .

۹۳ ک شمال باختری کرمان - سر راه مالرو چترود - سر بان .
کوهستانی - سردسیر - سکنه ۱۸۰ - شیعه - فارسی .

آب از قنات - محصول غلات حبوبات - شغل زراعت - راه مالرو .
زیارتگاه ای بنام شاهزاده محمد دارد .

شاه سلیم - câh-salim - ده کوچکیست از بخش زابلی شهرستان
سراوان .

۷ ک شمال باختری زابلی - کنار راه مالرو سوران به زابلی .
سکنه ۲۵۴ نفر .

شاه سمگان - câh-samangân - ده کوچکی است از دهستان
دافارد بخش ساردوئیه شهرستان جیرفت .

۷۶ ک جنوب خاوری ساردوئیه - سر راه مالرو جیرفت - ساردوئیه
سکنه ۱۲ نفر .

شاه عوضی - câh-avazi - ده از دهستان شیل بخش مرکزی
شهرستان بندرعباس .

۶۶ ک شمال خاوری بندرعباس - ۱۰ ک شمال راه فرعی میناب -
بندرعباس .

جلگه - گرمسیر - سکنه ۱۸۶ - شیعه - فارسی .

آب از رودخانه - محصول خرما غلات - شغل زراعت - راه مالرو .
مزارع همرو گور - دریک - گودی - ماهی گیری جزء این ده است .

شاه کوه - câh-kuh - ده از دهستان تین بخش میرجاوه
شهرستان زاهدان .

۵۲ ک جنوب باختری میرجاوه - ۶ ک خاور شوسه میرجاوه به خاش .
جلگه - گرمسیر معتدل - سکنه ۱۵۰ - سنی - بلوچی .

آب از رودخانه - محصول غلات ذرت - شغل زراعت - راه مالرو .
شاه کهور - câh-kahur - ده از بخش سرباز شهرستان

ایرانشهر .
۱۳ ک خاور سرباز - کنار راه مالرو سرباز به زابلی .

کوهستانی - گرمسیر مالاریائی - سکنه ۶۵ - سنی - بلوچی .
آب از رودخانه - محصول غلات خرما برنج - شغل زراعت

راه مالرو - ساکنین از طایفه سرباز هستند .
شاهم آباد - câhem-âbâd - ده از دهستان کشکدوئیه

شهرستان رفسنجان .
۵۳ ک شمال باختری رفسنجان - ۶ ک خاور شوسه رفسنجان به یزد .

جلگه - سردسیر - سکنه ۶۰۳ - شیعه - فارسی .
آب از دورشته قنات - محصول غلات پسته پنبه صیفی - شغل زراعت

گلیم کرباس بافی - راه فرعی .
شاه ماران - câh-mârân - ده از دهستان ارزوئیه بخش بافت

شهرستان سیرجان .

۹۰ ک جنوب بافت - سر راه مالرو خبر - ده سرد

جلگه - گرمسیر مالاریائی - سکنه ۱۵۰ - شیعه - فارسی .

آب از قنات - محصول غلات حبوبات تریاک - شغل زراعت - راه مالرو
شاه مردان - câh-mardân - ده از دهستان لادیز بخش

میرجاوه شهرستان زاهدان .

۱۶ ک جنوب میرجاوه - ۱۱ ک جنوب راه فرعی میرجاوه به خاش .

جلگه - گرمسیر معتدل - سکنه ۲۰۰ - سنی - بلوچی .

آب از قنات - محصول غلات پنبه لبنیات - شغل زراعت گله داری
راه مالرو - ساکنین از طایفه ریگی هستند .

شاه مردی - câh-mardi - ده از دهستان سیریک بخش میناب
شهرستان بندرعباس .

۲۴ ک جنوب میناب - ۷ ک راه مالرو جاسک - میناب .

جلگه - گرمسیر - سکنه ۴۰۰ - سنی - بلوچی .

آب از چاه - محصول خرما - شغل زراعت - راه مالرو .

شاه منصورى - câh-mansuri - ده از دهستان حومه
بخش مرکزی شهرستان بم .

۷ ک باختر بم - ۲ ک شمال شوسه بم به کرمان .

جلگه - گرمسیر - سکنه ۲۱۵ - شیعه - فارسی .

آب از قنات - محصول غلات خرما - شغل زراعت - راه فرعی .
شاه منصورى - ده از دهستان بهمنی بخش میناب شهرستان

بندرعباس .

۷ ک باختر میناب - ۱ ک شمال راه فرعی میناب - تیب .

جلگه - گرمسیر - سکنه ۷۰ - شیعه - فارسی .

آب از رودخانه - محصول خرما مرکبات - شغل زراعت -
راه مالرو .

شاه نظری - câh-nazari - ده کوچکی است از بخش ساردوئیه
شهرستان جیرفت .

۸ ک جنوب ساردوئیه - ۴ ک جنوب راه مالرو جیرفت - ساردوئیه
سکنه ۵ نفر .

شاهواره کوه - câh-vâre-kuh - ده کوچکی است از دهستان
بهرآسمان بخش ساردوئیه شهرستان جیرفت .

۴۳ ک جنوب خاوری ساردوئیه - ۱۸ ک باختر راه مالرو جیرفت
ساردوئیه - سکنه ۴ نفر .

شاهوردی - câh-verdi - ده کوچکیست از بخش راین
شهرستان بم .

۲۵ ک جنوب راین - ۳۲ ک باختر شوسه کرمان به بم .

سکنه ۳۰ نفر .

شاهوردی پائین - câh-verdi-pâin - ده کوچکیست از
بخش راین شهرستان بم .

۲۵ ک جنوب راین - ۳۲ ک باختر شوسه کرمان به ہم .
سکنه ۵۰ نفر .

شاه ولایت - cāh-valāyat - ده کوچکی است از دهستان
خبر بخش بافت شهرستان سیرجان .

۶۱ ک جنوب باختری بافت - ۲ ک جنوب راه فرعی خبر دشتیبر
کوهستانی - سردسیر - سکنه ۴۱ نفر .

شاه هرمز - cāh-hormoz - ده از دهستان حومه بخش
زرنند شهرستان کرمان .

۳ ک خاور زرنند - ۳ ک خاور راه فرعی زرنند - راور .
جلگه - معتدل - سکنه ۱۱۶ - شیعه - فارسی .

آب از قنات - محصول غلات حبوبات پنبه - شغل زراعت - راه مالرو .
شهبجره - cabjere - ده از دهستان سیریز بخش زرنند شهرستان
کرمان .

۶۰ ک شمال خاوری زرنند - ۸ ک باختر راه فرعی زرنند - راور
جلگه - معتدل - سکنه ۱۲۰۰ - شیعه - فارسی .

آب از قنات - محصول غلات حبوبات پسته پنبه - شغل زراعت -
راه مالرو .

شبدرد آباد - cabdar-âbâd - ده از دهستان لادیز بخش
میرجاوه شهرستان زاهدان .

۳۴ ک جنوب باختری میرجاوه - ۱۶ ک باختر راه فرعی میرجاوه
به خاش .

کوهستانی - گرمسیر معتدل مالاریائی - سکنه ۸۰ - سنی - بلوچی .
آب از قنات - محصول غلات زرت پنبه لبنیات - شغل زراعت گله داری
راه مالرو .

شبرک - cabrak - ده کوچکیست از دهستان کارواندر بخش
خاش شهرستان زاهدان .

۵۸ ک جنوب باختری خاش - ۸ ک شمال شوسه خاش به ایرانشهر
سکنه ۳۵ نفر .

شب ناصری - cab-nâseri - ده از بخش ساردوئیه شهرستان
جیرفت .

۷ ک جنوب خاوری ساردوئیه - سرراه مالرو جیرفت - ساردوئیه
کوهستانی - سردسیر - سکنه ۱۴۵ - شیعه - فارسی .

آب از رودخانه قنات - محصول غلات حبوبات - شغل زراعت -
راه مالرو .

شتر - cotor - ده کوچکی است از دهستان حومه بخش جاسک
شهرستان بندرعباس .

۱۰ ک شمال خاوری جاسک - سرراه مالرو چاه بهار - جاسک .
جلگه - گرمسیر - سکنه ۱۸ - سنی .

شجاع آباد - cojâ'-âbâd - ده از بخش شهداد شهرستان
کرمان .

۱۱ ک شمال خاوری شهداد - سرراه مالرو اندوهجرد - خراسان
جلگه - گرمسیر - سکنه ۵۰ - شیعه - فارسی .

آب از قنات - محصول خرما غلات حبوبات - شغل زراعت - راه مالرو .
شجاع آباد - ده کوچکی است از بخش شهداد شهرستان کرمان
۲۱ ک شمال شهداد - سرراه مالرو شهداد - دهبو .
سکنه ۱۵ نفر .

شجاع آباد پالین - cojâ'-âbâd-pâin - ده کوچکیست از
دهستان نوق شهرستان رفسنجان .

۴۵ ک شمال باختری رفسنجان - کنار راه مالرو رفسنجان به بافق .
سکنه ۲۰ نفر .

شرف آباد - caraf-âbâd - ده از دهستان باغین بخش
مرکزی شهرستان کرمان .

۶ ک باختر کرمان - ۴ ک شمال راه زرنند - کرمان .
جلگه - معتدل - سکنه ۱۸۰ - شیعه - فارسی .

آب از قنات - محصول غلات حبوبات میوه جات - شغل زراعت -
راه مالرو .

شرف آباد - ده کوچکی است از دهستان درختگان بخش
مرکزی شهرستان کرمان .

۴۰ ک شمال خاوری کرمان - ۱۰ ک شمال راه مالرو شهداد -
کرمان - سکنه ۲۰ نفر .

شریان - caryân - ده از دهستان چانف بخش بمپور شهرستان
ایرانشهر .

۵۷ ک جنوب بمپور - ۷ ک جنوب راه مالرو اسپکه - قصر قند .
کوهستانی - گرمسیر مالاریائی - سکنه ۱۰۰ - سنی - بلوچی .

آب از چشمه - محصول غلات خرما - شغل زراعت .
راه مالرو - ساکنین از طایفه مبارکی هستند .

شریف آباد - carif-âbâd - ده از دهستان نارونی بخش شیب
آب شهرستان زابل .

۳۰ ک شمال خاوری سکوه - نزدیک مرز افغانستان .
جلگه - گرم معتدل - سکنه ۱۱۰۵ - شیعه سنی - فارسی بلوچی .

آب از رودخانه هیرمند - محصول غلات لبنیات پنبه - شغل زراعت
گله داری - قالیچه کلیم کرباس بافی - راه فرعی .
ساکنین از طایفه ناروئی و براهوئی هستند .

شریف آباد - ده از بخش پشت آب شهرستان زابل .
۱۹ ک شمال باختری بنجار - ۶ ک راه مالرو خمک بزابل .

جلگه - گرم معتدل - سکنه ۴۳۷ - شیعه - فارسی بلوچی .
آب از رودخانه هیرمند - محصول غلات شغل زراعت - کرباس بافی
راه مالرو .

شریف آباد - ده از بخش راور شهرستان کرمان .
۳ ک جنوب راور - کنار راه فرعی راور بکرمان .

جلگه - معتدل - سکنه ۶۰ - شیعه - فارسی .

آب از قنات - محصول غلات پسته تریاک - شغل زراعت - راه مالرو
شریف آباد - ده از دهستان سبزواران بخش مرکزی شهرستان
 چیرفت .

۱۸ ک جنوب سبزواران - کنار رودخانه هلیل .

جلگه - گرمسیر مالاریائی - سکنه ۵۲ - شیعه - فارسی .

آب از قنات - محصول غلات برنج - شغل زراعت - راه مالرو.
شریف آباد - ده از دهستان قهستان بخش مرکزی شهرستان
 سیرجان .

۳۶ ک شمال خاوری سعیدآباد - سر راه مالرو الله آباد - سعادت آباد
 جلگه - سردسیر - سکنه ۵۰ - شیعه - فارسی .

آب از قنات - محصول غلات حبوبات پنبه تریاک - شغل زراعت -
 راه مالرو .

شریف آباد - ده کوچکی است از دهستان انار شهرستان رفسنجان
 ۷۶ ک شمال باختری رفسنجان - ۹ ک خاور شوسه رفسنجان - یزد
 سکنه ۳۰ نفر .

شریف آباد - ده کوچکی است از دهستان صوغان بخش بافت
 شهرستان سیرجان .

۱۸۶ ک جنوب خاوری بافت - ۲ ک شمال راه فرعی کهنوج -
 اسفندقه - سکنه ۲۵ نفر .

شریف آباد - ده کوچکی است از دهستان ابراهیم آباد بخش
 مرکزی شهرستان سیرجان .

۱۸ ک جنوب سعید آباد - ۵ ک باختر راه شوسه بندر عباس - سیرجان
 سکنه ۲۵ نفر .

شریف آباد - ده کوچکی است از دهستان حومه بخش زرنند
 شهرستان کرمان .

۳۰ ک شمال باختری زرنند - ۳۰ ک جنوب راه مالرو زرنند - بافت
 سکنه ۱۲ نفر .

شریف آباد - ده کوچکی است از دهستان کوهستان بخش راور
 شهرستان کرمان .

۸۵ ک باختر راور - ۵ ک جنوب راه فرعی راور - یزد .
 سکنه ۳ خانوار .

شریفی - carifi - ده کوچکی است از دهستان حومه جاسک
 شهرستان بندر عباس .

۶۴ ک شمال جامک - سر راه مالرو جاسک - سرزه -
 سکنه ۲۵ نفر .

شریف آباد - carik-âbâd - ده از دهستان گلاشکرد
 بخش کهنوج شهرستان چیرفت .

۵۲ ک باختر کهنوج - سر راه مالرو گلاشکرد - بافت .
 کوهستانی - گرمسیر - سکنه ۱۲۰ - شیعه - فارسی .

آب از رودخانه - محصول خرما - شغل زراعت - راه مالرو .

شریف آباد - ده از دهستان برج اکرم بخش فهرج شهرستان بم .
 ۱۰ ک جنوب فهرج - ۱ ک راه مالرو فهرج برج اکرم .

جلگه - گرمسیر مالاریائی - سکنه ۸۶ - شیعه - فارسی .

آب از قنات - محصول غلات خرما مرکبات - شغل زراعت .
 راه مالرو .

شریف آباد - ده از دهستان ریگان بخش فهرج شهرستان بم
 ۳۵ ک جنوب خاوری فهرج - ۲ ک شمال راه فرعی ریگان - بم .

جلگه - گرمسیر مالاریائی - سکنه ۸۶ - شیعه - فارسی .

آب از قنات - محصول غلات خرما حنا - شغل زراعت - راه فرعی
شریف آباد - ده کوچکی است از دهستان بلورد بخش مرکزی

شهرستان سیرجان .

۸۰ ک خاور سعید آباد - سر راه مال رو گوغر - گلنا آباد .

سکنه ۱۲ نفر - مزارع گنبد کنار - خاکمی - شهر آباد - بد نکو جزء
 این ده است - ساکنین از طایفه بچا قچی هستند .

ششتوئیه - cectuiyye - ده کوچکی است از بخش راین -
 شهرستان بم .

۲۴ ک جنوب راین - ۶ ک خاور راه فرعی ساردوئیه - راین
 سکنه ۲ خانوار .

شش گور - cec gur - ده کوچکی است از دهستان سبلوئیه
 بخش زرنند شهرستان کرمان .

۲۵ ک جنوب باختری زرنند - ۲۳ ک خاور راه مالرو زرنند - رفسنجان
 سکنه ۸ نفر .

شصت فیچ - cast-fiç - ده از دهستان رابر بخش بافت
 شهرستان سیرجان .

۳۸ ک جنوب خاوری بافت - سر راه مالرو جواران - دشت آب
 کوهستانی - سردسیر - سکنه ۳۷۵ - شیعه - فارسی .

آب از قنات - محصول غلات حبوبات - شغل زراعت - راه مالرو
 دبستان دارد - مزارع زمان آباد جزء این ده است .

شغالک - caqâlak - ده از بخش میان کنگی شهرستان زاہل
 ۱۰ ک جنوب ده دوست محمد - نزدیک مرزا فغانستان .

جلگه - گرم معتدل - سکنه ۵۱۷ - شیعه سنی - فارسی بلوچی .

آب از رودخانه هیرمند - محصول غلات پنبه لبنیات - شغل زراعت
 گله داری - قالیچه گلیم کرباس بافی - راه مالرو - ساکنین از
 طایفه شهرکی هستند .

شغالی - caqâli - ده کوچکی است از دهستان هنزا بخش
 ساردوئیه شهرستان چیرفت .

۳۴ ک شمال باختری ساردوئیه - ۶۰ ک شمال راه مالرو بافت
 ساردوئیه - سکنه ۴ نفر .

شغل آباد - coql-âbâd - ده از دهستان امجز بخش جبال بارز

شهرستان جیرفت .

۴۰ ک جنوب خاوری مسکون - ۴ ک شمال راه مالرو مسکون - کروک .

کوهستانی - سردسیر - سکنه ۵۰ - شیعه - فارسی .

آب از چشمه - محصول غلات حبوبات لبنیات - شغل گله داری

زراعت - راه مالرو ساکنین از طایفه امجزی هستند .

شغنگ - caqang - ده از دهستان صوغان بخش بافت شهرستان

سیرجان .

۱۲۶ ک جنوب خاوری بافت - ۳ ک شمال راه فرعی دولت آباد

کهنوج .

جلگه - گرمسیر - سکنه ۲۹۴ - شیعه - فارسی .

آب از قنات - محصول غلات خرما - شغل زراعت - راه مالرو .

شغنگ - ده از دهستان گوغر بخش بافت شهرستان سیرجان .

۴۰ ک شمال باختری بافت - ۳ ک باختر راه مالرو گوغر - گنآ آباد .

کوهستانی - سردسیر - سکنه ۵۰ - شیعه - فارسی .

آب از چشمه - محصول غلات حبوبات - شغل زراعت - راه مالرو .

ساکنین از طایفه افشار هستند .

شغین - caqin - ده کوچکی است از دهستان بهرآسمان بخش

ساردوئیه شهرستان جیرفت .

۴۲ ک جنوب ساردوئیه - ۱۶ ک جنوب راه مالرو بافت - ساردوئیه -

سکنه ۱۰ نفر .

شفیع آباد - cafi' - âbâd - ده از دهستان حومه خاوری شهرستان

رفسنجان .

۶ ک شمال خاوری رفسنجان - ۵ ک شمال شوشه رفسنجان بکرمان .

جلگه - سردسیر - سکنه ۳۰۰ - شیعه - فارسی .

آب از قنات - محصول غلات پسته پنبه لبنیات - شغل زراعت

گله داری - راه فرعی .

شفیع آباد - ده از بخش شهداد شهرستان کرمان .

۱۵ ک شمال خاوری شهداد - سر راه مالرو شهداد - خراسان .

جلگه - گرمسیر - سکنه ۱۹۵ - شیعه - فارسی .

آب از قنات - محصول غلات حبوبات خرما - شغل زراعت - راه مالرو

شفیع کشته - cafi' - kocte - ده کوچکی است از دهستان بلورد

بخش مرکزی شهرستان سیرجان .

۸۵ ک خاور سعید آباد - ۴۵ ک جنوب راه شوشه کرمان سیرجان

سکنه ۹ نفر - مزارع شهواران - کرواس جزء این ده است .

ساکنین از طایفه بچاقچی هستند .

شقرور - caqrur - ده از دهستان احمدی بخش سعادت آباد

شهرستان بندرعباس .

۱۰۰ ک خاور حاجی آباد - سر راه مالرو میناب - بافت .

کوهستانی - گرمسیر - سکنه ۶۰ - شیعه - فارسی .

آب از قنات - محصول خرما غلات - شغل زراعت - راه مالرو .

شقییه - cafiyye - ده از دهستان حومه خاوری شهرستان

رفسنجان .

۱۳ ک خاور رفسنجان - ۷ ک شمال شوشه رفسنجان به کرمان .

جلگه - سردسیر - سکنه ۱۰۰ - شیعه - فارسی .

آب از قنات - محصول غلات پسته لبنیات پنبه - شغل زراعت گله داری

راه فرعی .

شقو - caqu - ده از دهستان ایسین بخش مرکزی شهرستان

بندرعباس .

۱۲ ک شمال خاوری بندرعباس - کنار راه شوشه کرمان

بندرعباس .

جلگه - گرمسیر - سکنه ۵۹۸ - شیعه - سنی .

آب از چاه - محصول غلات لبنیات سبزیجات - شغل مکاری مال داری .

پاسگاه گمرک - گارد مسلح و دبستان دارد .

شک بند - cak-band - ده از دهستان ده بالا بخش خاش

شهرستان زاهدان .

۲۵ ک شمال خاوری خاش - کنار راه فرعی خاش بگزو .

جلگه - گرمسیر معتدل - سکنه ۱۳۰ - شیعه سنی - بلوچی - فارسی .

آب از قنات - محصول غلات لبنیات - شغل زراعت گله داری - راه فرعی

ساکنین از طایفه شهنوازی هستند .

شکر آباد - cokr-âbâd - ده کوچکی است از دهستان کوهبنان

بخش راور شهرستان کرمان .

۷۶ ک باختر راور - ۱ ک شمال راه فرعی راور به یزد .

سکنه ۲۰ نفر .

شکر آباد - ده کوچکی است از دهستان درگاه بخش سعادت آباد

شهرستان بندرعباس .

۱۰۰ ک شمال باختری حاجی آباد - ۶ ک جنوب راه مالرو حاجی آباد -

نیریز - سکنه ۸ نفر .

شکر آباد - ده کوچکی است از دهستان گور بخش ساردوئیه

شهرستان جیرفت .

۴۷ ک جنوب خاوری ساردوئیه - ۷ ک جنوب راه مالرو ساردوئیه

دارزین - سکنه ۷ نفر .

شکیم - cakim - ده از دهستان لاشار بخش بیپور شهرستان

ایران شهر .

۷۶ ک جنوب بیپور - ۱۸ ک خاور شوشه بیپور - چاه بهار .

کوهستانی - گرمسیر مالاریائی - سکنه ۸۰۰ - سنی - بلوچی .

آب از رودخانه - محصول غلات برنج خرما لبنیات - شغل زراعت

گله داری - راه مالرو .

شکیم - ده از بخش نیکشهر شهرستان چاه بهار .
 ۲۵ ک شمال نیکشهر - کنار راه مالرو نیکشهر به چانف .
 کوهستانی - گرمسیر مالاریائی - سکنه ۳۰۰ - سنی - بلوچی .
 آب از رودخانه - محصول غلات خرما برنج - شغل زراعت -
 راه مال رو

شک آباد - cak-âbâd - ده از دهستان رودخانه بخش
 میناب شهرستان بندرعباس .

۱۰۰ ک شمال باختری میناب - سر راه مالرو گلاشکرد - میناب .
 جلگه - گرمسیر - سکنه ۳۰۰ - شیعه - فارسی .
 آب از رودخانه - محصول خرما غلات - شغل زراعت -
 مزارع لیمویی - بارانی جزء این ده است .

شگرک - cegark - ده کوچکی است از دهستان امجز بخش
 جبال بارز شهرستان جیرفت .

۴۰ ک جنوب خاوری مسکون - ۲ ک شمال راه مالرو مسکون -
 کروک - سکنه ۳ نفر .

شلوک آباد - caltuk-âbâd - ده از دهستان گنبدکی بخش
 فهرج شهرستان بم .

۲۵ ک جنوب خاوری فهرج - ۵ ک راه فرعی بم به ریگان .
 جلگه - گرمسیر مالاریائی - سکنه ۷۳ - شیعه - فارسی .
 آب از قنات - محصول غلات خرما حنا - شغل زراعت - راه مالرو
شلدان - caldân - ده کوچکی است از دهستان بلورد بخش
 مرکزی شهرستان سیرجان .

۵۳ ک جنوب خاوری سیدآباد - ۵ ک شمال راه فرعی بافت -
 سیرجان .

سکنه ۱۲ نفر - مزارع شلدان بالا و خادمان جزء این ده است .
شلمار - calmâr - ده کوچکیست از بخش نیکشهر شهرستان
 چاه بهار .

۸ ک جنوب نیکشهر - ۵ ک خاور شوسه ایران شهر به چاه بهار -
 سکنه ۴۵ نفر .

شهبیران - cambirân - ده کوچکی است از دهستان سیریک
 بخش میناب شهرستان بندرعباس .

۱۴۵ ک جنوب میناب - ۳ ک باختر راه مالرو جاسک - میناب .
 جلگه - گرمسیر - سکنه ۲۰ نفر .

شم رخ - cam-rox - ده کوچکی است از دهستان انکهران
 بخش کهنوج شهرستان جیرفت .

۲۰۰ ک جنوب کهنوج - ۱۰ ک خاور راه مالرو انکهران - میناب
 سکنه ۴۰ نفر .

شمس آباد - cams-âbâd - ده از بخش راورد شهرستان
 کرمان .

۱ ک شمال راورد - کنار راه فرعی راورد بکوهینان .
 جلگه - معتدل - سکنه ۱۰۰۰ - شیعه - فارسی .
 آب از قنات - محصول غلات پسته تریاک لبنیات - شغل زراعت
 گلهداری - قالی کرباس بافی .

شمس آباد - ده از دهستان حومه بخش بمپور شهرستان ایران شهر
 ۵ ک باختر ایران شهر - کنار راه شوسه بمپور بچاه بهار .

جلگه - گرمسیر مالاریائی - سکنه ۷۵۰ - سنی - بلوچی .
 آب از رودخانه بمپور - محصول غلات ذرت لبنیات - شغل زراعت
 گلهداری - راه فرعی - دبستان دارد .

شمس آباد - ده از دهستان رودخانه بخش میناب شهرستان
 بندرعباس .

۱۱۰ ک شمال میناب - سر راه مالرو رودخانه - کهنوج .
 کوهستانی - گرمسیر - سکنه ۵۵۰ - شیعه - فارسی .

آب از رودخانه قنات - محصول غلات خرما - شغل زراعت - راه مالرو
 مزارع زیارت شاه صالح - باغ شاه بارانی و کریم آباد جزء
 این ده است .

شمس آباد - ده از دهستان نوق شهرستان رفسنجان .

۳۸ ک شمال باختری رفسنجان - ۱ ک باختر راه مالرو رفسنجان به بافق
 جلگه - سردسیر - سکنه ۱۶۰ - شیعه - فارسی .

آب از قنات - محصول غلات پسته پنبه - شغل زراعت - کلیم بافی
 راه فرعی .

شمس آباد - ده از دهستان عزیزآباد بخش فهرج شهرستان بم
 ۲۱ ک جنوب باختری فهرج - ۶ ک راه فرعی بم برج اکرم .

جلگه - گرمسیر مالاریائی - سکنه ۱۰۰ - شیعه - فارسی .
 آب از قنات - محصول غلات خرما حنا - شغل زراعت - راه مالرو

شمس آباد - ده از دهستان قلعه عسکر بخش مشیز شهرستان
 سیرجان .

۶۰ ک جنوب خاوری مشیز - ۱۴ ک راه فرعی مشیز - بافت .
 کوهستانی - سردسیر - سکنه ۱۰۰ - شیعه - فارسی .

آب از رودخانه - محصول غلات حبوبات تریاک - شغل زراعت .
 راه مالرو .

شمس آباد - ده از دهستان خانامان شهرستان رفسنجان .
 ۶۵ ک خاور رفسنجان - ۱۰ ک شمال شوسه رفسنجان بکرمان .

کوهستانی - سردسیر - سکنه ۶۵ - شیعه - فارسی .
 آب از قنات - محصول غلات لبنیات - شغل زراعت گلهداری .
 راه فرعی .

شمس آباد - ده کوچکی است از دهستان تهرد بخش رای-ن
 شهرستان بم .

۴۰ ک جنوب خاوری راین - کنار شوسه بم بکرمان - سکنه ۳۰ نفر

شمس آباد - ده کوچکی است از دهستان در اگاه بخش سعادت آباد شهرستان بندرعباس .

۱۰۵ ک شمال باختری حاجی آباد - ۶ ک جنوب راه مسال رو حاجی آباد - نیریز - سکنه ۲۰ نفر - مزرعه چاه کندر جزء این ده است .

شمس آباد - ده کوچکی است از دهستان سبزواران بخش مرکزی شهرستان جیرفت .

۷ ک جنوب خاوری سبزواران - ۲ ک جنوب راه فرعی سبزواران غیرآباد - سکنه ۱۵ نفر .

شمس - **camsar** - ده از دهستان کنارک شهرستان چاه بهار - ۶۳ ک شمال باختری چاه بهار - ۱۷ ک شمال راه مالروچاه بهار به جاسک .

کوهستانی - گرمسیر مالاریائی - سکنه ۳۵۰ - سنی - بلوچی .
آب از چاه و باران - محصول غلات زرت خرما لبنیات - شغل زراعت کله داری - راه مالرو .

شمس - **cemc** - ده کوچکی است از دهستان انار شهرستان رفسنجان .

۱۲۱ ک شمال باختری رفسنجان - کنار جاده شوسه رفسنجان بزد سکنه ۸ خانوار - پاسگاه ژاندار مری و کاروانسرای قدیمی دارد .
شمیل - **camil** - نام یکی از دهستانهای چهارگانه بخش مرکزی شهرستان بندرعباس .

این دهستان در خاور شهرستان واقع شده محدود است :

از شمال به دهستان سیاهو واحدی - از خاور به بخش میناب - از جنوب به دریای عمان - از باختر به دهستان ایسین .
موقعیت جلگه - هوا گرم مرطوب مالاریائی .

آب از رودخانه قنات و چاه - محصول عمده غلات خرما - شغل زراعت مکاری .

از ۱۴۴ آبادی بزرگ و کوچک تشکیل شده جمعیت آن در حدود ۱۸ هزار نفر است مرکز دهستان قریه شمیل و قراء مهم آن حسن لنکی - جلابی - قلمه قاضی - تخت - سردره و زیارت است .

راه شوسه بندرعباس به میناب از این دهستان میگذرد .

شمیل - ده مرکز دهستان شمیل بخش مرکزی شهرستان بندرعباس ۸۴ ک خاور بندرعباس - سر راه مالرواحمدی - میناب .

جلگه - گرمسیر - سکنه ۲۵۵۲ - شیعه - فارسی .

آب از رودخانه - محصول غلات لبنیات خرما - شغل زراعت - صنایع دستی پارچه بافی - راه فرعی بیندربعباس و میناب - دبستان - پاسگاه ژاندار مری دارد .

شمیل - ده از دهستان فارغان بخش سعادت آباد شهرستان بندرعباس .

۳۰ ک خاور حاجی آباد - سر راه مالرو حاجی آباد - فارغان .
جلگه - گرمسیر - سکنه ۳۲۸ - شیعه - فارسی .

آب از قنات - محصول غلات خرما - شغل زراعت - راه مالرو .
شمیل - ده کوچکی است از دهستان رود بار بخش کهنوج شهرستان جیرفت .

۲۳ ک جنوب باختری کهنوج - ۹ ک باختر راه فرعی کهنوج میناب سکنه ۲۰ نفر .

شند - **cand** - ده کوچکی است از دهستان نازیل بخش خاش شهرستان زاهدان .

۶۵ ک شمال باختری خاش - ۸ ک خاور شوسه خاش بزاهدان - سکنه ۳۰ نفر .

شنگراه - **ceng-râh** - ده کوچکی است از دهستان دلفارد بخش ساردوئیه شهرستان جیرفت .

۳۸ ک جنوب خاوری ساردوئیه - سر راه مالرو جیرفت - ساردوئیه سکنه ۲۲ نفر - ساکنین از طایفه مهنی هستند .

شور - **cur** - ده از بخش شهداد شهرستان کرمان .

۱۲ ک شمال شهداد - سر راه مالرو شهداد - خراسان .
جلگه - گرمسیر - سکنه ۵۰ - شیعه - فارسی .

آب از قنات - محصول خرما غلات حبوبات - شغل زراعت - راه مالرو .
شورآب - **cur-âb** - ده کوچکی است از دهستان لاشار بخش بیپور شهرستان ایرانشهر .

۴۰ ک جنوب بیپور - ۱۴ ک خاور شوسه بیپور به چاه بهار .
سکنه ۳۵ نفر .

شورآباد - **cur-âbâd** - ده از دهستان ریگان بخش فهرج شهرستان بم .

۲۶ ک جنوب خاوری فهرج - ۹ ک شمال راه فرعی بم بخش .
جلگه - گرمسیر مالاریائی - سکنه ۹۷ - شیعه - فارسی .

آب از قنات - محصول غلات مرکبات - شغل زراعت - راه مالرو .
شورآباه - ده از دهستان برج اکرم بخش فهرج شهرستان بم .
۸ ک باختر فهرج - ۳ ک شوسه زاهدان به بم .

جلگه - گرمسیر مالاریائی - سکنه ۹۷ - شیعه - فارسی .

آب از قنات - محصول غلات خرما - شغل زراعت - راه فرعی .
شورآباد فهرج - **cur-âbâd-fahraj** - ده از دهستان ریگان بخش فهرج شهرستان بم .

۵ ک باختر فهرج - ۱ ک جنوب شوسه زاهدان به بم .

جلگه - گرمسیر مالاریائی - سکنه ۹۸ - شیعه - فارسی .

آب از قنات - محصول غلات خرما حنا - شغل زراعت - راه فرعی .
شور باز - **cur-bâz** - ده از دهستان بزنگان بخش بافت شهرستان سیرجان .

۶ک خاور بافت - سر راه مالرو کوشک - بزنجان .
 کوهستانی - سردسیر - سکنه ۱۴۳ - شیعه - فارسی .
 آب از قنات - محصول غلات حبوبات تریاک - شغل زراعت - راه مالرو
 مزرعه شور باز پائین جزء این ده است .
شورک - curak - ده کوچکی است از دهستان ارزوئیه بخش بافت
 شهرستان سیرجان .
 ۱۳۵ ک جنوب باختری بافت - ۲ک شمال راه فرعی دولت آباد -
 ده شیخ - سکنه ۲۵ نفر .
شورک - ده کوچکی است از دهستان حشون بخش بافت شهرستان
 سیرجان .
 ۴۸ ک جنوب باختری بافت - سر راه مالرو خبر - بلورد .
 جلگه - سردسیر - سکنه ۲۵ نفر .
شورک - ده کوچکی است از دهستان گیسکان بخش بافت شهرستان
 سیرجان .
 ۸ک شمال بافت - سر راه فرعی بافت - قلعه عسکر - سکنه ۱۵ نفر .
شورک بالا - curak-bâlâ - ده کوچکی است از دهستان کوهبنان
 بخش راور شهرستان کرمان .
 ۴۱ ک شمال باختری راور - کنار راه فرعی راور به کوهبنان
 سکنه ۴ نفر .
شورک پائین - curak-pâin - ده کوچکی است از دهستان کوهبنان
 بخش راور شهرستان کرمان .
 ۴۱ ک شمال باختری راور - کنار راه فرعی راور به کوهبنان .
 سکنه ۳ خانوار .
شورک میان - curak-miyân - ده کوچکی است از دهستان
 کوهبنان بخش راور شهرستان کرمان .
 ۳۱ ک شمال باختری راور - کنار راه فرعی کوهبنان به راور .
 سکنه ۳ خانوار .
شور ماهی - cur-mâhi - ده از دهستان سبزواران بخش مرکزی
 شهرستان جیرفت .
 ۱۲ ک جنوب خاوری سبزواران - ۶ک خاور راه فرعی - سبزواران
 کهنوج .
 جلگه - گرمسیر مالاریایی - سکنه ۱۲۳ - شیعه - فارسی .
 آب از رودخانه هلیل - محصول غلات - شغل زراعت - راه مالرو .
شورو - curu - ده از بخش نصرت آباد شهرستان زاهدان .
 ۸۵ ک جنوب نصرت آباد - ۸ک شمال راه فرعی بم خاش .
 جلگه - گرمسیر - سکنه ۱۰۰۰ - سنی - بلوچی .
 آب از قنات - محصول غلات زرت پنبه لبنیات - شغل زراعت - گله داری
 راه فرعی - ساکنین از طایفه اسمعیل زائمی هستند .
شوروئیه - curuiyye - ده از دهستان سبزواران بخش مرکزی
 شهرستان جیرفت .
 ۲۴ ک شمال باختری سبزواران - سر راه عمومی دلفارذ -
 سبزواران .
 جلگه - گرمسیر مالاریایی - سکنه ۹۸ - شیعه - فارسی .
 آب از قنات - محصول غلات حبوبات - شغل زراعت - راه مالرو .
شورزار طیاری - curzâr-tayyâri - ده کوچکی است
 از دهستان سبزواران بخش مرکزی شهرستان جیرفت .
 ۸ک جنوب خاوری سبزواران - کنار رودخانه هلیل - سکنه ۱۰ نفر .
شوستان - eustân - ده کوچکی است از دهستان بنت بخش نیکشهر
 شهرستان چابهار .
 ۴۶ ک باختر نیکشهر - کنار راه مالرو نیکشهر به بنت .
 سکنه ۴۵ نفر .
شوشکین - cuckin - ده از بخش سرباز شهرستان ایرانشهر .
 ۳۵ ک جنوب سرباز - کنار راه مالرو فیروز آباد به سرباز .
 کوهستانی - گرمسیر مالاریایی - سکنه ۶۵ - سنی - بلوچی .
 آب از رودخانه - محصول غلات خرما برنج - شغل زراعت
 راه مالرو - ساکنین از طایفه سرباز هستند .
شوق بالا - cowq-bâlâ - ده از دهستان پاریز بخش مرکزی
 شهرستان سیرجان .
 ۵۰ ک شمال سعید آباد - سر راه فرعی سعید آباد - پاریز .
 جلگه - سردسیر - سکنه ۲۵۰ - شیعه - فارسی .
 آب از قنات - محصول غلات حبوبات - شغل زراعت - راه فرعی
شوق پائین - cowq-pâin - ده از دهستان پاریز بخش مرکزی
 شهرستان سیرجان .
 ۴۸ ک شمال سعید آباد - سر راه فرعی پاریز .
 کوهستانی - سردسیر - سکنه ۱۵۰ - شیعه - فارسی .
 آب از قنات - محصول غلات حبوبات - شغل زراعت - راه مالرو .
شوگ در - cuk-dar - ده از بخش سرباز شهرستان ایرانشهر .
 ۲۳ ک جنوب باختری سرباز - ۱۵ ک باختر راه مالرو سرباز به
 فیروز آباد .
 کوهستانی - گرمسیر مالاریایی - سکنه ۸۰ - سنی - بلوچی .
 آب از چشمه - محصول خرما لبنیات - شغل زراعت گله داری - راه مالرو
 ساکنین از طایفه سرباز هستند .
شوگشچی - cukac&i - ده کوچکی است از بخش سوران
 شهرستان سراوان .
 ۴۵ ک خاور سوران - کنار راه سوران - بم پشت - سکنه ۲۵ نفر .
شولی - culi - ده کوچکی است از دهستان منوجان بخش
 کهنوج شهرستان جیرفت .
 ۱۲۵ ک جنوب کهنوج - سر راه فرعی کهنوج - میناب .
 سکنه ۳۰ نفر .

۶ک خاور بافت - سر راه مالرو کوشک - بزنجان .
 کوهستانی - سردسیر - سکنه ۱۴۳ - شیعه - فارسی .
 آب از قنات - محصول غلات حبوبات تریاک - شغل زراعت - راه مالرو
 مزرعه شور باز پائین جزء این ده است .
شورک - curak - ده کوچکی است از دهستان ارزوئیه بخش بافت
 شهرستان سیرجان .
 ۱۳۵ ک جنوب باختری بافت - ۲ک شمال راه فرعی دولت آباد -
 ده شیخ - سکنه ۲۵ نفر .
شورک - ده کوچکی است از دهستان حشون بخش بافت شهرستان
 سیرجان .
 ۴۸ ک جنوب باختری بافت - سر راه مالرو خبر - بلورد .
 جلگه - سردسیر - سکنه ۲۵ نفر .
شورک - ده کوچکی است از دهستان گیسکان بخش بافت شهرستان
 سیرجان .
 ۸ک شمال بافت - سر راه فرعی بافت - قلعه عسکر - سکنه ۱۵ نفر .
شورک بالا - curak-bâlâ - ده کوچکی است از دهستان کوهبنان
 بخش راور شهرستان کرمان .
 ۴۱ ک شمال باختری راور - کنار راه فرعی راور به کوهبنان
 سکنه ۴ نفر .
شورک پائین - curak-pâin - ده کوچکی است از دهستان کوهبنان
 بخش راور شهرستان کرمان .
 ۴۱ ک شمال باختری راور - کنار راه فرعی راور به کوهبنان .
 سکنه ۳ خانوار .
شورک میان - curak-miyân - ده کوچکی است از دهستان
 کوهبنان بخش راور شهرستان کرمان .
 ۳۱ ک شمال باختری راور - کنار راه فرعی کوهبنان به راور .
 سکنه ۳ خانوار .
شور ماهی - cur-mâhi - ده از دهستان سبزواران بخش مرکزی
 شهرستان جیرفت .
 ۱۲ ک جنوب خاوری سبزواران - ۶ک خاور راه فرعی - سبزواران
 کهنوج .
 جلگه - گرمسیر مالاریایی - سکنه ۱۲۳ - شیعه - فارسی .
 آب از رودخانه هلیل - محصول غلات - شغل زراعت - راه مالرو .
شورو - curu - ده از بخش نصرت آباد شهرستان زاهدان .
 ۸۵ ک جنوب نصرت آباد - ۸ک شمال راه فرعی بم خاش .
 جلگه - گرمسیر - سکنه ۱۰۰۰ - سنی - بلوچی .
 آب از قنات - محصول غلات زرت پنبه لبنیات - شغل زراعت - گله داری
 راه فرعی - ساکنین از طایفه اسمعیل زائمی هستند .
شوروئیه - curuiyye - ده از دهستان سبزواران بخش مرکزی
 شهرستان جیرفت .

شونده - cavande - ده کوچکیست از دهستان سنگان بخش میرجاوه شهرستان زاهدان .

۵۵ک جنوب میرجاوه - کنار راه فرعی میرجاوه به خاش .
سکنه ۴۵ نفر .

شه - cah - ده کوچکیست از دهستان دلور بخش دشتیاری شهرستان چاه بهار .

۲۰ک باختر دشتیاری - کنار راه مالرو قصر قند به دشتیاری .
سکنه ۴۵ نفر .

شهاب الدین - cahâbeddin - ده از دهستان پاریز بخش مرکزی شهرستان سیرجان .

۶۰ک شمال خاوری سعیدآباد - سر راه مالرو پسوجان عباس آباد .
کوهستانی - سردسیر - سکنه ۱۵۰ - شیعه - فارسی .

آب از قنات - محصول غلات حبوبات - شغل زراعت - راه مالرو .
شهرتوت - cahtut - ده کوچکیست از دهستان تمین بخش میرجاوه شهرستان زاهدان .

۴۳ک جنوب باختری میرجاوه - ۱۱ک باختر راه فرعی میرجاوه خاش - سکنه ۴۵ نفر .

شهداد - cahdâd - یکی از بخشهای شهرستان کرمان .

این بخش در خاور شهرستان واقع حدود و خلاصه مشخصات آن بشرح زیر است :

از طرف شمال به بخش راور و دهستان نای بند از شهرستان فردوس - از طرف خاور به دشت لوت از طرف باختر به بخش حومه کرمان و بخش ماهان از طرف جنوب به شهرستان بم .

این بخش در دره و دامنه ارتفاعات خاوری کرمان و حاشیه دشت لوت واقع هوای آن نسبت به پستی و بلندی متغیر است . چون اختلاف ارتفاع ناحیه باختری (کوهستانی) و قسمت خاوری کنار نمک زار بیش از سه هزار متر است لذا هوای نواحی مرتفع کوهستانی بهترین بیلاق و هوای نواحی پست گرمسیر کامل است فاصله بیلاق با قشلاق در حدود سی کیلومتر است .

محصول نواحی کوهستانی غلات و انواع میوجات سردسیری و محصول نواحی گرمسیری خرما حنا غلات و مرکبات است - حنا - مرکبات و خرماي شهداد بخوبی مشهور است .

راههای بخش مالرو و صهب العبور می باشد فقط از طریق گوک و هشتادان در تابستان میتوان بستختی اتومبیل شهداد برد .

این بخش از ۶ دهستان بشرح زیر تشکیل شده است .

۱ - دهستان حومه ۴۸ آبادی ۶۴۴۱ نفر

۲ - چهار فرخ ۱۶ ، ۱۲۵۷

۳ - سیرج ۱۵ ، ۱۶۷۹

۴ - گوک ۹ ، ۵۷۵۲

۵ - کشیت ۱۰ ، ۱۹۴۰

۶ - نسک ۱۳ ، ۶۶۰

قصبه شهداد مرکز بخش ۱ ، ۳۵۸۴

بنا بر آمار فوق این بخش از ۱۱۲ آبادی تشکیل شده جمعیت آن ۲۱۳۱۳ نفر است .

شرح هر يك از دهستانهای بالا و قراء آن در جای خود داده شده است .

شهداد - قصبه مرکز بخش شهداد شهرستان کرمان - نام قدیم آن خبیص بوده .

۱۰۸ک خاور کرمان - کنار دشت لوت .

جلگه - گرمسیر سکنه ۳۵۸۴ - شیعه - فارسی .

آب از رودخانه و قنات - محصول خرما غلات حنا مرکبات شغل زراعت - صنایع دستی بوریا بافی - راه مالرو .

دبستان - بخشداری - دارائی - آمار - پست - تلگراف بی سیم ۴۰ باب دکان دارر .

خرما - مرکبات و حنای آن بخوبی معروف است .

شهر آباد - cahr-âbâd - ده از بخش راور شهرستان کرمان ۲ک جنوب راور کنار راه فرعی راور بکرمان - جلگه - متمدل -

سکنه ۵۰۰ - شیعه - فارسی .

آب از قنات - محصول غلات پسته تریاک - شغل زراعت - قالی بافی با نقشه - راه فرعی .

شهر آباد - ده از دهستان حومه باختری شهرستان رفسنجان . ۱۴ک باختر رفسنجان - ۷ک شمال شوسه رفسنجان به یزد .

جلگه - سردسیر - سکنه ۲۰۰ - شیعه - فارسی .

آب از قنات - محصول غلات پسته پنبه لبنیات - شغل زراعت گله داری راه فرعی .

شهر آباد - ده از دهستان نوق شهرستان رفسنجان .

۴۴ک شمال باختری رفسنجان - کنار راه مالرو رفسنجان به بافق جلگه - سردسیر - سکنه ۱۰۰ - شیعه - فارسی .

آب از قنات - محصول غلات پنبه - شغل زراعت - راه فرعی .

شهر آباد - ده کوچکی است از دهستان ابراهیم آباد بخش مرکزی شهرستان سیرجان .

۱۵ک جنوب سعیدآباد - سر راه فرعی بافت - سعیدآباد .

سکنه ۱۵ نفر .

شهر آباد - ده کوچکیست از دهستان کوهبنان بخش راور شهرستان کرمان .

۵۹ک باختر راور - ۲ک باختر راه فرعی کوهبنان بکرمان .

سکنه ۲ خانوار .

شهر آباد - ده کوچکیست از دهستان کوهبنان بخش راور شهرستان کرمان .

۵۵ ک باختر راور - ۲ ک باختر راه فرعی کوهبنان به کرمان
 سکنه ۲ خانوار - باین ده عباس هم میگویند .

شهر بالا - cahr-bâlâ - ده کوچکی است از دهستان حومه
 بخش جاسک شهرستان بندرعباس .

۲۰ ک شمال باختری جاسک - سر راه مالرو میناب - جاسک .
 سکنه ۴۰ نفر . - مزرعه شهر باین جزء این ده است .

شهر بالا - ده کوچکی است از دهستان انگهران بخش کهنوج
 شهرستان جیرفت .

۲۰۰ ک جنوب کهنوج - سر راه مالرو میناب انگهران .
 کوهستانی - گرمسیر - سکنه ۲۰ نفر .

شهری - cahromi - ده کوچکی است از دهستان دشت خاک
 بخش زرند شهرستان کرمان .

۴۵ ک شمال خاوری زرند - ۱۷ ک خاور فرعی زرند - راور
 سکنه ۴ نفر .

شهر در - cahr dar - ده از دهستان خیر بخش مرکزی
 شهرستان بندرعباس .

۳۹ ک باختر بندرعباس - ۵ ک جنوب راه فرعی لار بندرعباس .
 جلگه - گرمسیر - سکنه ۲۲۰ - شیعه - فارسی .

آب از چاه و رودخانه - محصول خرما - شغل زراعت - راه مالرو .

شهر دراز - cahr-derâz - ده از بخش حومه شهرستان ایرانشهر .
 ۶ ک جنوب خاوری ایرانشهر - کنار راه فرعی سرباز به ایرانشهر .
 جلگه - گرمسیر مالاریائی - سکنه ۵۰ - سنی - بلوچی فارسی .
 آب از رودخانه - محصول غلات خرما لبنیات - شغل زراعت
 گله داری - راه فرعی - دبستان دارد .

شهر دراز - ده از دهستان ده بالا بخش خاش شهرستان زاهدان .
 ۲۶ ک شمال خاوری خاش - کنار راه فرعی گزو به خاش .
 جلگه - گرم معتدل - سکنه ۵۰ - شیعه سنی - بلوچی فارسی .
 آب از قنات - محصول غلات - شغل زراعت - راه فرعی .
 ساکنین از طایفه شهنوازی هستند .

شهر دراز - ده کوچکی است از دهستان گاوکان بخش جبال بارز
 شهرستان جیرفت .

۴۹ ک جنوب خاوری مسکون - ۱۸ ک جنوب راه مالرو کروک
 مسکون - سکنه ۴۹ نفر .

شهر درویش - cahr-darvic - ده کوچکی است از دهستان
 رمشک بخش کهنوج شهرستان جیرفت .

۱۸۵ ک جنوب خاوری کهنوج - ۱۲ ک باختر راه مالرو رمشک
 گابریک - سکنه ۴ نفر .

شهر دون - cahrdun - ده از دهستان بلوئیه بخش زرند
 شهرستان کرمان .

۳۶ ک جنوب زرند - ۳ ک خاور راه مالرو زرند - رفسنجان .
 کوهستانی - سردسیر - سکنه ۵۰ - شیعه - فارسی .

آب از قنات - محصول غلات حبوبات تریاک - شغل زراعت -
 راه مالرو .

شهرستان کهنه - cahrestân-kohne - ده از دهستان
 نارویی بخش شیب آب شهرستان زابل .

۳۱ ک شمال خاوری سکوه - ۱ ک شمال راه فرعی بندزهک
 به زابل .

جلگه - گرم معتدل - سکنه ۵۴۲ - شیعه سنی - فارسی بلوچی .
 آب از رودخانه هیرمند - محصول غلات لبنیات پنبه - شغل زراعت
 گله داری - راه فرعی - ساکنین از طایفه نارویی هستند .

شهرستان نو - cahrestân-now - ده از دهستان نارویی
 بخش شیب آب شهرستان زابل .

۳۱ ک شمال خاوری سکوه - ۱ ک راه فرعی زابل به بندزهک
 جلگه - گرم معتدل - سکنه ۵۴۶ - شیعه سنی - بلوچی فارسی .
 آب از رودخانه هیرمند - محصول غلات لبنیات - شغل زراعت
 گله داری - فالپچه گلیم کرباس بافی - راه فرعی - ساکنین از
 طایفه براهوئی - نارویی هستند .

شهر شیب - cahr-cib - ده کوچکی است از دهستان انگهران
 بخش کهنوج شهرستان جیرفت .

۲۰۴ ک جنوب کهنوج - ۲ ک خاور راه مالرو انگهران - جاسک
 کوهستانی - گرمسیر - سکنه ۱۵ نفر .

شهرک - cahrak - ده کوچکی است از دهستان کارواندر بخش
 خاش شهرستان زاهدان .

۶۱ ک جنوب باختری خاش - ۱۲ ک شمال شوسه خاش به ایرانشهر
 سکنه ۳۵ نفر .

شهرک - ده کوچکی است از دهستان انگهران بخش کهنوج
 شهرستان جیرفت .

۲۴۵ ک جنوب کهنوج - ۳ ک خاور راه مالرو انگهران - جاسک
 سکنه ۱۰ نفر .

شهرکی - cahraki - نام یکی از دهستانهای سه گانه بخش
 شیب آب شهرستان زابل .

این دهستان از شمال به بخش پشت آب و از خاور و جنوب به دهستان
 نارویی و از باختر به دهستان شیب آب محدود است .

موقیت طبیعی جلگه هوای آن گرم معتدل و تمام آبادیهای آن
 نزدیک به هم واقع و آب قراء آن از رود هیرمند تامین میشود
 نهرهای بزرگی از رودخانه هیرمند منشعب شده از بین قراء این
 دهستان میگردد بطوریکه عبور از دهی به ده دیگر مشکل است
 مخصوصاً در موقع طغیان رودخانه بایستی از کرجی که باصطلاح

۵۵ ک باختر راور - ۲ ک باختر راه فرعی کوهبنان به کرمان
 سکنه ۲ خانوار - باین ده عباس هم میگویند .

شهر بالا - cahr-bâlâ - ده کوچکی است از دهستان حومه
 بخش جاسک شهرستان بندرعباس .

۲۰ ک شمال باختری جاسک - سر راه مالرو میناب - جاسک .
 سکنه ۴۰ نفر . - مزرعه شهر باین جزء این ده است .

شهر بالا - ده کوچکی است از دهستان انگهران بخش کهنوج
 شهرستان جیرفت .

۲۰۰ ک جنوب کهنوج - سر راه مالرو میناب انگهران .
 کوهستانی - گرمسیر - سکنه ۲۰ نفر .

شهری - cahromi - ده کوچکی است از دهستان دشت خاک
 بخش زرند شهرستان کرمان .

۴۵ ک شمال خاوری زرند - ۱۷ ک خاور فرعی زرند - راور
 سکنه ۴ نفر .

شهر در - cahr dar - ده از دهستان خیر بخش مرکزی
 شهرستان بندرعباس .

۳۹ ک باختر بندرعباس - ۵ ک جنوب راه فرعی لار بندرعباس .
 جلگه - گرمسیر - سکنه ۲۲۰ - شیعه - فارسی .

آب از چاه و رودخانه - محصول خرما - شغل زراعت - راه مالرو .

شهر دراز - cahr-derâz - ده از بخش حومه شهرستان ایرانشهر .
 ۶ ک جنوب خاوری ایرانشهر - کنار راه فرعی سرباز به ایرانشهر .
 جلگه - گرمسیر مالاریائی - سکنه ۵۰ - سنی - بلوچی فارسی .
 آب از رودخانه - محصول غلات خرما لبنیات - شغل زراعت
 گله داری - راه فرعی - دبستان دارد .

شهر دراز - ده از دهستان ده بالا بخش خاش شهرستان زاهدان .
 ۲۶ ک شمال خاوری خاش - کنار راه فرعی گزو به خاش .
 جلگه - گرم معتدل - سکنه ۵۰ - شیعه سنی - بلوچی فارسی .
 آب از قنات - محصول غلات - شغل زراعت - راه فرعی .
 ساکنین از طایفه شهنوازی هستند .

شهر دراز - ده کوچکی است از دهستان گاوکان بخش جبال بارز
 شهرستان جیرفت .

۴۹ ک جنوب خاوری مسکون - ۱۸ ک جنوب راه مالرو کروک
 مسکون - سکنه ۴۹ نفر .

شهر درویش - cahr-darvic - ده کوچکی است از دهستان
 رمشک بخش کهنوج شهرستان جیرفت .

۱۸۵ ک جنوب خاوری کهنوج - ۱۲ ک باختر راه مالرو رمشک
 گابریک - سکنه ۴ نفر .

شهر دون - cahrdun - ده از دهستان بلوئیه بخش زرند
 شهرستان کرمان .

محل توتن میگویند استفاده نمود (توتن عبارت از مقداری نی توبراست که در کنار دریاچه هامون میروید - نیها بوسیله طناب بهم بسته شده و بواسطه سبکی وزن روی آب قرار میگیرد ظرفیت توتن بسته به بزرگی آن است) پس از سیراب نمودن تمام آبادیهای دهستان مازاد آن به دریاچه هامون میریزد محصول عمده غلات پنبه لبنیات صیفی است - راه فرعی زابل به بند زهک از این دهستان میگذرد .

از ۲۵ آبادی بزرگ و کوچک تشکیل شده جمعیت آن در حدود ۱۲۲۰۰ نفر است .

مرکز دهستان شهرکی قصبه خمک بوده قراء مهم آن بشرح زیر است .

واصلان - کمک - ملک خیدری - کوری .

شهرکی - ده از بخش شیب آب شهرستان زابل .

۸ک شمال خاوری سکوهه - ۵ک خاوری شوسه زاهدان به زابل .

جلگه - گرم معتدل - سکنه ۶۰۰ - شیعه سنی - فارسی بلوچی .

آب از رودخانه هیرمند - محصول غلات لبنیات - شغل زراعت گله داری - راه مالرو .

شهرکی - ده از بخش میان کنگی شهرستان زابل .

۹ک شمال باختری ده دوست محمد - ۴ک باختر راه مال رو ده دوست محمد به خمک .

جلگه - گرم معتدل - سکنه ۳۵۰ - شیعه - فارسی بلوچی .

آب از رودخانه هیرمند - محصول غلات لبنیات - شغل زراعت گله داری - راه مالرو .

شهرکیان - cahr-kiyân - ده از دهستان مارز بخش کهنوج شهرستان جیرفت .

۱۵۵ک جنوب کهنوج - ۱۰ک باختر راه مالرو کهنوج - انگهران کوهستانی - گرمسیر - سکنه ۸۰ نفر .

آب از رودخانه - محصول غلات خرما - شغل زراعت - راه مالرو ساکنین از طایفه تالاری هستند .

شهرنو - cahr-now - ده از دهستان حومه بخش جاسک شهرستان بندرعباس .

۳۰ک شمال خاوری جاسک - سر راه مالرو چاه بهار - جاسک - جلگه - گرمسیر - سکنه ۱۳۰ - سنی - بلوچی .

آب از چاه - محصول خرما - شغل زراعت مکاری - راه مالرو .
شهرو - cahr - ده از دهستان ایسین بخش مرکزی شهرستان بندرعباس .

۲۴ک شمال باختری بندرعباس - ۷ک جنوب راه فرعی بندرعباس - لار - جلگه - گرمسیر - سکنه ۶۲۲ - شیعه - فارسی .

آب از چاه - محصول غلات - شغل زراعت مکاری - راه مالرو
شهروک - cahruk - ده کوچکیست از دهستان نازیل بخش خاش شهرستان زاهدان .

۵۹ک شمال باختری خاش - یک کیلومتری شوسه زاهدان به خاش - سکنه ۵۰ نفر .

شهری - cahri - ده کوچکی است از دهستان رمشک بخش کهنوج شهرستان جیرفت .

۲۰۰ک جنوب خاوری کهنوج - ۱۵ک باختر راه مالرو رمشک - کابریک - سکنه ۸ نفر .

شهریاری - cahriyâri - ده از بخش شیب آب شهرستان زابل .

۱۲ک شمال باختری سه کوهه - ۸ک شوسه زاهدان به زابل .

جلگه - گرم معتدل - سکنه ۱۰۰ - شیعه - فارسی بلوچی .

آب از رودخانه هیرمند - محصول غلات - شغل زراعت راه مالرو .

شهریری - cahri - ده از دهستان بنت بخش نیکشهر شهرستان چاه بهار .

۴۶ک باختر نیکشهر - کنار راه مالرو نیکشهر به بنت .

کوهستانی - گرمسیر مالاریائی - سکنه ۱۵۰ - سنی بلوچی .

آب از قنات - محصول خرما غلات - شغل زراعت - از طایفه میرلاشاری هستند - راه مالرو .

شهری شهر - cahri-cahr - ده از دهستان چانف بخش بیپور شهرستان ایرانشهر .

۴۵ک جنوب بیپور - ۹ک خاور شوسه بیپور بچاه بهار .

کوهستانی - گرمسیر مالاریائی - سکنه ۱۰۰ - سنی - بلوچی .

آب از قنات - محصول غلات زرت خرما - شغل زراعت - راه مالرو .

شهرستان - cahestân - قصبه مرکز شهرستان سراوان .

۱۸۰ کیلومتری جنوب خاوری خاش ۱۵۵ کیلومتری مرز پاکستان در مسیر شوسه خاش بکوهک واقع مختصات جغرافیائی آن بشرح زیر است .

طول : ۶۲ درجه ۲۳ دقیقه ۳۵ ثانیه

عرض : ۲۷ درجه ۲۲ دقیقه ۱۵ ثانیه

ارتفاع : ۸۶۳ متر

شهرستان تا سال ۱۳۲۶ مرکز بخش و از آن تاریخ به بعد مرکز شهرستان شده است در این قصبه چند ساختمان نوساز دولتی بنا شده و یک خیابان بنام خیابان فرمانداری و دو باب دبستان و ۲۰ باب دکان دارد .

جمعیت قصبه در حدود ۳ هزار نفر است . زبان مادری ساکنین بلوچی مذهب مسلمان سنی است .

رود هیرمند از کوه بابا که در باختر کابل پایتخت افغانستان میباشد سرچشمه گرفته و طول آن قریب ۱۱۰۰ کیلومتر است و در قسمت بالا دارای آب فراوان و عرض آن در نقاط مختلفه بین ۲۰۰ الی ۹۰۰ متر است رود هیرمند از بند کمال خان واقع در خاک افغانستان مسیر خود را تغییر داده و بسمت شمال منحرف و از بند کوهک که در خاور بخش و مرزا فغانستان واقع است وارد خاک سیستان میشود . نهر های بزرگی از رودخانه هیرمند منشعب میشود از بین قراء این بخش میگذرد بطوریکه عبور از دهی بده دیگر را مشکل میسازد مخصوصاً در موقع طغیان رودخانه بایستی از کرجی که باصطلاح محل توتن میگویند استفاده نمود (توتن عبارتست از مقداری توبر که در کنار دریاچه هامون میرود و بوسیله طناب بهم بسته شده و بواسطه سبکی وزن روی آب قرار میگیرد ظرفیت توتن بسته بزرگی اوست) پس از مشروب نمودن آبادیهای این بخش مازاد آن بدریاچه هامون میریزد .

محصول عمده بخش غلات پنبه صیفی و دیگر محصولات - شغل مردان زراعت کله داری صید مرغابی - صنایع دستی زنان قالیچه گلیم کرباس بافی است .

این بخش از ۱۵۱ آبادی بزرگ و کوچک تشکیل شده در حدود ۷۲۵۰۰ نفر جمعیت دارد مرکز بخش قصبه سکوه است که در قدیم آباد ترو زمانی مرکز سیستان بوده است بنای قدیمی در وسط قصبه در بالای ۳ تپه موسوم به ارک میر کوچک و برج فلک سر وجود دارد این دو بنا توسط منبر زیر زمینی بهم راه دارند و روی تپه سوم کاروانسرای مخروطی موجود است و روی همین اصل نام این قصبه سه کوهه است .

این بخش از سه دهستان تشکیل شده تعداد ده و سکنه هر یک بشرح زیر است .

دهستان نارویی	۴۴ آبادی	۲۰۵۰۰ نفر
شهرکی	۲۵	۱۲۲۰۰
شیب آب	۸۲	۳۹۰۰۰

زبان مادری ساکنین بخش فارسی مخلوط به بلوچی و افغانی مذهب عموم مسلمان شیعه و سنی است .

شرح هر یک از دهستانها در جای خود داده شده است - راد شوسه زاهدان به زابل از وسط این بخش میگذرد و سایر راه های این بخش مالرو است .

شیمان - *ceyhân* - ده از دهستان دامین بخش مرکزی شهرستان ایرانشهر .
۱۸ ک شمال ایرانشهر - کنار شوسه ایرانشهر به خاش .

دامنه - گرمسیر مالاریائی - سکنه ۲۰۰ - سنی - بلوچی .
آب از قنات - محصول غلات خرما لبنیات - شغل زراعت کله داری .
راه شوسه .

شیب دب - *cib-dab* - ده کوچکیست از بخش قصر قند شهرستان چاه بهار .

ادارات دولتی شهرستان در این قصبه دایر بوسیله تلفن - تلگراف باشهر های مجاور مربوط میباشد .

شوار - *cahvâr* - نام یکی از دهستانهای هشت گانه بخش میناب شهرستان بندرعباس .

این دهستان از شمال بدهستان شمیل از خاور بدهستان حومه میناب از جنوب بدهستان حومه از باختر بدهستان شمیل .

موقعیت جلگه - هوا گرم آب از رودخانه - محصول غلات خرما - تنباکواست .

از ۲۵ آبادی بزرگ و کوچک تشکیل شده و جمعیت آن ۳۸۰۸ نفر مرکز دهستان قریه شوار و قراء مهم آن گور بند - احمد آباد - میان شهر است .

شوار - ده مرکز دهستان بخش میناب شهرستان بندرعباس .

۷ ک شمال میناب - سر راه فرعی کهنوج - میناب .

جلگه - گرمسیر - سکنه ۵۰۰ - شیعه - فارسی .

آب از رودخانه - محصول غلات خرما مرکبات - شغل زراعت .
راه فرعی - دبستان دارد - مزارع دیلان و مغالی جزء اینده است .

شهواری - *cahsavâri* - ده کوچکی است از دهستان بلورد بخش مرکزی شهرستان سیرجان .

۴۷ ک جنوب خاوری سعید آباد - سر راه مالرو بلورد - گلنا آباد سکنه ۸ نفر - مزرعه بیدستان جزء این ده است .

شهاری - *cahlâri* - ده از دهستان طارم بخش سعادت آباد شهرستان بندرعباس .

۴۴ ک جنوب حاجی آباد - ۵ ک باختر راه شوسه کرمان بندرعباس جلگه - گرمسیر - سکنه ۶۰۷ - شیعه - فارسی .

آب از رودخانه - محصول غلات خرما - شغل زراعت - راه مالرو .

شه نظری - *cah-nazari* - ده کوچکی است از دهستان رودان بخش میناب شهرستان بندرعباس .

۴۰ ک شمال میناب - ۷ ک باختر راه فرعی کهنوج - میناب .
کوهستانی - گرمسیر - سکنه ۴۰ نفر .

شه نواز - *cah-navâz* - ده کوچکی است از بخش میان کنکی شهرستان زابل .

۴ ک شمال ده دوست محمد - نزدیک مرزا فغانستان .
سکنه ۳۰ نفر .

شیب آب - *cib-âb* - نام یکی از بخشهای سه گانه شهرستان زابل است .

این بخش در جنوب زابل واقع حدود و مشخصات آن بشرح زیر است از طرف شمال ببخش پشت آب - از خاور و جنوب خاوری برزافغانستان

از جنوب و باختر بکویر لوت و دریاچه هامون .
منطقه ای است دشت هوای آن گرم معتدل آب قراء بخش از

رودخانه هیرمند تأمین میشود .

۲۲ك شمال قصرقند - کنار راه مالرو قصرقند به چانف .
سكنه ۲۵ نفر .

شيب دهه - cib-deh - ده از دهستان امجز بخش جبال بارز
شهرستان جیرفت .

۴۸ك جنوب مسكون - سرراه مالرو روداب به فاشكوه
كوهستانی - سردسیر - سكنه ۶۰ - شیعه - فارسی .

آب از چشمه - قنات - محصول غلات حبوبات لبنیات - شغل گله داری
زراعت - راه مالرو - ساکنین از طایفه امجزی هستند .

شيب كوه - cib-kuh - ده از دهستان منوجان بخش کهنوج
شهرستان جیرفت .

۸۵ك جنوب کهنوج - سرراه مالرورمشك - میناب
جلگه - گرمسیر - سكنه ۵۰۰ - شیعه - فارسی .

آب از رودخانه - محصول غلات خرما - شغل زراعت - راه مالرو .
شيب كوه - ده از دهستان مارز بخش کهنوج شهرستان جیرفت .

۱۴۵ك جنوب کهنوج - ۲۰ك شمال راه مالرو مارز - رمشك
كوهستانی گرمسیر - سكنه ۸۰ - شیعه - فارسی

آب از رودخانه - محصول خرما غلات - شغل زراعت - راه مالرو .
ساکنین از طایفه سالاری هستند .

شيب آباد - ceyx-âbâd - ده مرکز بخش کهنوج
شهرستان جیرفت .

متصل به مرکز بخش - سرراه فرعی سبزواران - میناب
جلگه - گرمسیر - سكنه ۳۰۰۰ - شیعه - فارسی - آب از قنات -
محصول خرما - شغل زراعت - راه فرعی .

دبستان - پاسگاه ژاندارمری پادگان نظامی - پستخانه تلگرافخانه
دارد .

شيب آباد - ده از دهستان حومه بخش میناب شهرستان
بندر عباس .

۳ك جنوب میناب - سرراه فرعی كوهستك - میناب
جلگه - گرمسیر مالاریائی - سكنه ۵۰۰ - شیعه - فارسی .

آب از رودخانه - محصول خرما مرکبات - شغل زراعت مکاری -
راه فرعی - مزرعه جنگ سهرابی جزء این ده است .

شيب آباد - ده کوچکی است از بخش شهداد شهرستان کرمان .
۵۲ك جنوب خاوری شهداد - سرراه مالرو کثیت - دهو
سكنه ۷ نفر .

شيب آباد - ده کوچکیست از دهستان انار شهرستان رفسنجان .
۸۵ك شمال باختری رفسنجان - ۵ك خاورشوسه رفسنجان - یزد .
سكنه ۴ خانواز .

شيب احمد - ceyx-ahmad - ده کوچکیست از دهستان تمین
بخش میرجاوه شهرستان زاهدان .

۳۵ك جنوب باختری میرجاوه - ۱۱ك باختر راه فرعی میرجاوه
به خاش .

سكنه ۴۵۰ نفر .

شيب چاه - ceyx-çâh - ده کوچکیست از دهستان باهوكلات
بخش دشتیاری شهرستان چاه بهار .

۲۶ك جنوب خاوری دشتیاری - کنارراه دشتیاری به ریبیدان .
سكنه ۲۵ نفر .

شيب لنگی - ceyx-langi - ده از دهستان شهرکی بخش شیب
آب شهرستان زابل .

۱۹ك شمال خاوری سه کوهه - ۱۶ك خاورشوسه زاهدان بزابل .

جلگه - گرم معتدل - سكنه ۱۲۵ - شیعه - فارسی بلوچی .

آب از رودخانه هیرمند - محصول غلات لبنیات - شغل زراعت
گله داری - راه مالرو .

شيب ویس - ceyx-veys - ده از بخش میان کنگی شهرستان
زابل .

۲۰ك شمال باختری ده دوست محمد - ۵ك شمال مالرو ده دوست
محمد به زابل .

جلگه - گرم معتدل - سكنه ۳۰۰ - شیعه - فارسی بلوچی .

آب از رود هیرمند - محصول غلات لبنیات - شغل زراعت گله داری
راه مالرو .

شیر آباد - cir-âbâd - ده از دهستان لاشار بخش بپور شهرستان
ایران شهر .

۶۰ك جنوب بپور - ۸ك خاور شوسه بپور به چاه بهار

كوهستانی - گرمسیر مالاریائی - سكنه ۸۰ - سنی - بلوچی .

آب از قنات - محصول غلات خرما - برنج لبنیات - شغل زراعت .
گله داری - راه مالرو .

شیر آغوش - cir-âque - ده از بخش ساردوویه شهرستان جیرفت
۳ك خاور ساردوویه - ۱ك جنوب راه مالرو ساردوویه بافت -

كوهستانی - سردسیر - سكنه ۱۲۰ - شیعه - فارسی

آب از چشمه - محصول غلات حبوبات - شغل زراعت - راه مالرو .

شیران - cirân - ده از دهستان دلاور بخش دشتیاری شهرستان
چاه بهار .

۳۸ك جنوب باختری دشتیاری - نزدیک دریا .

جلگه - گرمسیر مالاریائی - سكنه ۲۰۰ - سنی - بلوچی .

آب از باران - محصول حبوبات زرت لبنیات - شغل زراعت گله داری
صید ماهی - راه مالرو .

شیران پائین - cirân-pâin - ده کوچکیست از دهستان دلاور
بخش دشتیاری شهرستان چاه بهار .

۴۱ك جنوب باختری دشتیاری - نزدیک دریا - سكنه ۴۵ نفر .

شیر آهن - cir-âhan - ده از دهستان خومه بخش جاسک شهرستان بندر عباس .
 ۴۷ ك شمال باختری جاسک - سر راه مارو بشا کرد - كنگان
 کوهستانی - گرمسیر - سکنه ۱۵۰ - سنی بلوچی .
 آب از چاه - محصول خرما - شغل زراعت - راه مارو .
 شیر آهن پائین جزء این ده است .

شیر کش - cir-koc - ده کرچکیست از دهستان مرغک بخش
 راین شهرستان بم .
 ۶۷ ك جنوب خاوری راین - ۵ ك شوسه بم به جیرفت - سکنه ۱۵ نفر .
شیر گل - cir-gol - ده از دهستان گلاشکرد بخش کهنوج شهرستان
 جیرفت .
 ۴۵ ك باختر کهنوج - ۶ ك خاور راه فرعی گلاشکرد - جیرفت
 کوهستانی - گرمسیر - سکنه ۱۰۰ - شیعه - فارسی .
 آب - از چشمه - محصول خرما - شغل زراعت - راه مارو .

شیرین آباد - cirin-âbâd - ده کوچکیست از بخش شهداد
 شهرستان کرمان .
 ۲۶ ك خاور شهداد - سر راه مارو کثیت - شهداد - سکنه ۳۰ نفر .
شیرین زاد - cirin-zâd - ده از دهستان بم پشت شهرستان
 سراوان .
 ۹۲ ك جنوب خاوری سراوان - نزدیک مرز پاکستان .
 کوهستانی - گرمسیر - سکنه ۶۰ - سنی - بلوچی .
 آب از چشمه - محصول غلات خرما - شغل زراعت - راه مارو
 ساکنین از طایفه درازای هستند .

شیرینک - cirinak - ده از دهستان ده تازیان بخش مشیز
 شهرستان سیرجان .
 ۱۱۲ ك جنوب خاوری مشیز - سر راه مارو رابر - ده تازیان
 کوهستانی - سردسیر - سکنه ۱۵۰ - شیعه - فارسی .
 آب از قنات - محصول غلات حبوبات تریاک - شغل زراعت - راه مارو .

شیش - eic - ده کوچکی است از دهستان انگهران بخش کهنوج
 شهرستان جیرفت .
 ۱۸۰ ك جنوب کهنوج - ۱۰ ك خاور راه مارو کهنوج - انگهران
 کوهستانی - گرمسیر - سکنه ۴۰ نفر .

شیشان - eicân - ده از دهستان کوشک بخش بافت شهرستان
 سیرجان .
 ۷۴ ك - جنوب خاوری بافت - سر راه فرعی اسفند فیه - بافت
 کوهستانی - سردسیر - سکنه ۱۲۱ - شیعه - فارسی .
 آب از قنات - محصول غلات حبوبات - شغل زراعت - راه مارو .

شیشه پشت - eice-poct - ده از دهستان چانف بخش بیپور
 شهرستان ابرانشهر .
 ۳۸ ك جنوب بیپور - ۱۷ ك خاور شوسه بیپور به چاه بهار
 کوهستانی - گرمسیر - سکنه ۵۰ - سنی - بلوچی .
 آب از قنات - محصول خرما غلات زرت - شغل زراعت - راه مارو .

شیشه ریز - eiceriz - ده کوچکیست از دهستان لادیز بخش
 میرجاوه شهرستان زاهدان .
 ۱۱ ك جنوب میر جاوه - ۷ ك جنوب راه فرعی میرجاوه به خاش
 سکنه ۴۵ نفر .

شیطان - ceytân - ده از بخش پشت آب شهرستان زابل .
 ۶ ك شمال بنجار - ۱ ك مارو جلال آباد به زابل .
 جلگه - گرم معتدل - سکنه ۶۹۶ - شیعه - فارسی مخلوط به بلوچی
 آب از رودخانه هیرمند - غلات لبنیات - شغل زراعت گله داری -
 قالیچه کرباس بافی - راه مارو .

شیمو - cimu - ده کوچکی است از دهستان بهر آسمان بخش
 ساردوئیه شهرستان جیرفت .
 ۴۳ ك جنوب خاور ساردوئیه - ۲۲ ك باختر راه مارو جیرفت -
 ساردوئیه - سکنه ۵ نفر .

ص

ص-۱

صاحب آباد - sâheb-âbâd - ده کوچکی است از دهستان

ده تازبان بخش مشیز شهرستان سیرجان.

۷۰ ک جنوب خاوری مشیز - سر راه راین - ده تازبان

سکنه ۴۰ نفر.

صاحب آباد - ده کوچکیست از دهستان سبزواران بخش مرکزی

شهرستان جیرفت.

۲ ک جنوب سبزواران - سر راه فرعی سبزواران - کهنوج

سکنه ۳۲ نفر.

صاحب آباد - ده کوچکی است از دهستان سرویزن بخش ساردویی

شهرستان جیرفت.

۲۲ ک جنوب خاوری ساردویی - سر راه مالرو جیرفت ساردویی

سکنه ۱۶ نفر - ساکنین از طایفه مهنی هستند.

صادق آباد - sâdeq-âbâd - ده از دهستان نوق شهرستان

رفسنجان.

۴۵ ک شمال باختری رفسنجان - کنار راه مال رو رفسنجان

به بافق.

جلگه - سردسیر - سکنه ۱۵۰ - شیعه - فارسی.

آب از قنات - محصول غلات پسته پنبه - شغل زراعت - گلیم بافی

راه فرعی.

صادق آباد - ده کوچکیست از دهستان حومه باختری شهرستان

رفسنجان.

۳ ک جنوب رفسنجان - ۱ ک جنوب شوسه رفسنجان بکرمان.

سکنه ۴۵ نفر.

صادق آباد - ده کوچکیست از دهستان انار شهرستان رفسنجان.

۸۱ ک شمال باختری رفسنجان - ۵ ک خاور شوسه رفسنجان به یزد.

سکنه ۴۰ نفر.

صادق آباد - ده کوچکیست از دهستان کشکویی شهرستان

رفسنجان.

۴۰ ک شمال باختری رفسنجان - ۷ ک خاوری شوسه رفسنجان به یزد.

سکنه ۲۵ نفر.

صالح آباد - sâleh âbâd - ده از دهستان کشکویی

شهرستان رفسنجان.

ص-۱

۲۷ ک شمال باختری رفسنجان - ۷ ک خاوری رفسنجان به یزد.

جلگه - سردسیر - سکنه ۳۰۰ - شیعه - فارسی.

آب از قنات - محصول غلات پسته پنبه - شغل زراعت - راه فرعی.

صالح آباد - ده از دهستان ریگان بخش فهرج شهرستان بم.

۲۹ ک جنوب خاوری فهرج - ۲ ک راه فرعی بم بریگان.

جلگه - گرمسیر مالاریائی - سکنه ۱۱۶ - شیعه - فارسی.

آب از قنات - محصول غلات خرما حنا لبنیات - شغل زراعت

گلهداری - راه فرعی.

صالح آباد - ده از دهستان جمیل آباد بخش بافت شهرستان

سیرجان.

۱۲ ک شمال باختری بافت - سر راه فرعی گوغر - بافت.

جلگه - سردسیر - سکنه ۶۵ - شیعه - فارسی.

آب از قنات - روخانه و چشمه - محصول غلات حبوبات تریاک -

شغل زراعت - راه فرعی.

صالح آباد - ده از دهستان اسفندقه بخش ساردویی شهرستان

جیرفت.

۱۱۰ ک جنوب ساردویی - ۴ ک شمال راه فرعی بافت - جیرفت

سکنه ۲۵ نفر.

صالح آباد - ده کوچکی است از دهستان فتح آباد بخش بافت

شهرستان سیرجان.

۱۸ ک شمال باختری بافت - سر راه گوغر - بافت - سکنه ۱۸ نفر.

صالح آباد - ده کوچکی است از دهستان ابراهیم آباد بخش

مرکز شهرستان سیرجان.

۲۵ ک جنوب سمید آباد - ۲ ک باختر راه شوسه بندر عباس - سیرجان

سکنه ۱۲ نفر.

صالح آباد - ده کوچکی است از دهستان بلورد بخش مرکزی

شهرستان سیرجان.

۶۰ ک خاور سمید آباد - سر راه مالرو کمال آباد - دارستان

سکنه ۸ نفر - مزارع ده نگاری - شقینک جزء آینده است.

صحرا - sahrâ - ده از دهستان شیبیل بخش مرکزی شهرستان

بندر عباس.

۷۵ ک شمال خاوری بندرعباس - سرراه مالرو شیل - سیاهو - جلگه - گرمسیر - سکنه ۵۷ - شیعه - فارسی .

آب ازچشمه - محصول غلات خرما - شغل زراعت - راه مالرو .
صدرآباد - sadr-âbâd - ده کوچکی است از دهستان انار شهرستان رفسنجان .

۸۵ ک شمال خاوری رفسنجان - ۱ ک خاورشوسه رفسنجان بیزد - سکنه ۴۰ نفر .

صدریه - sadriyye - ده کوچکی است از بخش شیب آب شهرستان زابل .

۱۲ ک شمال باختری سکوه - ۶ ک باخروشوسه زاهدان بزابل - سکنه سه خانوار .

صدوقیه - saduqiyye - ده کوچکی است از دهستان کوه پنج بخش مرکزی شهرستان سیرجان .

۱۰۵ ک خاورسמיד آباد - سرراه مالروننگارچشمه بیدو - سکنه ۴۷ نفر .

صرفه - sarfe - ده کوچکی است از دهستان گروه بخش ساردوئیه شهرستان جیرفت .

۱۸ ک شمال ساردوئیه - ۱۲ ک باخترراه مالروساردوئیه راین - سکنه ۱۸ نفر .

صغائیه - saqaluyiyye - ده کوچکی است از دهستان مرغک بخش راین شهرستان بم .

۷۶ ک جنوب خاوری راین - کنارشوسه جیرفت به بم - سکنه ۲۰ نفر .

صفا - safâ - ده از دهستان رابر بخش بسافت شهرستان سیرجان .

۴۵ ک خاوربافت - سرراه مالروبافت - سید مرتضی - کوهستانی - سردسیر - سکنه ۱۴۴ - شیعه - فارسی .

آب ازچشمه - محصول غلات حبوبات - شغل زراعت - راه مالرو
صفتوئیه - sefatuiyye - ده کوچکی است از دهستان کثیت بخش شهداد شهرستان کرمان .

۵۵ ک جنوب خاوری شهداد - سرراه مالروشهداد - کثیت - سکنه ۴۰ نفر .

صفرزانی - safar-zâi - ده از دهستان دلاور بخش دشتیاری شهرستان چاه بهار .

۲۲ ک باختر دشتیاری - کارراه دج بقصر قند .

جلگه - گرمسیر مالاریائی - سکنه ۱۵۰ - سنی - بلوچی .

آب ازباران - محصول غلات زرت لبنیات - شغل زراعت گله داری راه مالرو - ساکنین از طایفه سردارزانی هستند .

صفی آباد - safi-âbâd - ده از دهستان حومه بخش مرکزی شهرستان بم .

۲ ک باختر بم - کنارشوسه بم بکرمان .

جلگه - گرمسیر - سکنه ۱۴۲ - شیعه - فارسی .

آب ازقنات - محصول غلات خرما پنبه - شغل زراعت - راه فرعی .
صفی آباد - ده کوچکی است از دهستان حومه باختری شهرستان رفسنجان .

۱۴ ک شمال باختری رفسنجان - ۷ ک شمال شوسه رفسنجان بیزد - سکنه ۴۸ نفر .

صفی آباد - ده کوچکی است از دهستان زنگی آباد بخش مرکزی شهرستان کرمان .

۴۰ ک شمال باختری کرمان - ۵ ک شمال راه فرعی زرنند کرمان - سکنه ۱۶ نفر .

صلخ - salax - ده از بخش قشم شهرستان بندرعباس .

۸۴ ک باختر قشم - سرراه مالروبا سمدو - قشم .

جلگه - گرمسیر - سکنه ۵۵۰ - شیعه سنی - فارسی عربی .

آب ازچاه وباران - محصول غلات - شغل صید ماهی پاسگاه گارو مسلح گمرک دارد .

صندک - sandak - ده کوچکی است از دهستان هیسودج بخش سوران شهرستان سراوان .

۳۵ ک جنوب خاوری سوران - ۱۵ ک خاورراه سوران بایرافشان - سکنه ۲۰ نفر .

صوغان - sowqân - یکی از دهستانهای بخش بافت شهرستان سیرجان .

این دهستان در جنوب خاوری بخش بافت واقع حدود آن بشرح زیر است .

از طرف شمال بدنهستان سیاه کوه از خاور بدنهستان گلاشکرد از جنوب بدنهستان احمدی از باختر بدنهستان ارزوئیه - موقعیت کوهستانی هوا گرمسیر است .

از ۱۱ آبادی تشکیل شده جمعیت آن ۱۵۱۴ نفر است - مرکز دهستان قریه صوغان است .

صوغان - ده مرکز دهستان صوغان بخش بسافت شهرستان سیرجان .

۱۱۶ ک جنوب خاوری بافت - سرراه فرعی دولت آباد - زه مکان جلگه - گرمسیر مالاریائی - سکنه ۲۳۸ - شیعه - فارسی .

آب ازقنات - محصول غلات حبوبات - شغل زراعت - راه مالرو .
صوئیه - suluiyye - ده کوچکی است از دهستان اسفندقه بخش ساردوئیه شهرستان جیرفت .

۱۲۶ ک جنوب ساردوئیه - ۹ ک جنوب راه فرعی جیرفت - بافت - سکنه ۷ نفر .

صواوکی - suluki - ده کوچکی از دهستان سنکان بخش

میرجاوه شهرستان زاهدان .

۵۱ ک جنوب باختری میرجاوه - کنار راه فرعی میرجاوه بخش

سکنه ۳۵ نفر.

صیاد - sayyâd - ده از بخش پشت آب شهرستان زابل .

۱۲ ک شمال بنجار - ۴ ک راه مالرو جلال آباد زابل .

جلگه - گرم معتدل - سکنه ۱۰۴۰ - شیعه - فارسی بلوچی .

آب از رودخانه هیرمند - محصول غلات لبنیات - شغل زراعت گله داری
راه مالرو.

ض

ضحا - zohâ - ده کوچکی است از دهستان انکهران بخش کهنوج

شهرستان جیرفت .

۲۴۰ ک جنوب کهنوج - سر راه مالرو انکهران - جاسک .

کوهستانی - گرمسیر - سکنه ۳۵ نفر.

مزرعه کورگو جزء این ده است.

ضراب - zarrâb - ده کوچکی است از دهستان بهرآسمان بخش

ساردومیه شهرستان جیرفت .

۲۰ ک جنوب خاوری ساردومیه - ۱۳ ک باختر راه مالرو جیرفت -

ساردومیه - سکنه ۴ نفر .

ضروری - zaruri - ده کوچکی است از دهستان انکهران بخش

کهنوج شهرستان جیرفت .

۲۴۰ ک جنوب کهنوج - ۸ ک باختر راه مالرو انکهران - جاسک .

کوهستانی - گرمسیر - سکنه ۲۰ نفر .

ضیاءآباد - ziyâ'âbâd - ده از دهستان پشت رود بخش فهرج

شهرستان بم .

۱۵ ک باختر فهرج - کنار شوسه بم به زاهدان .

جلگه - گرمسیر مالاریائی - سکنه ۱۷۳ - شیعه - فارسی .

آب از قات - محصول غلات خرما خا - شغل زراعت - راه مالرو .

ط

ط - ۱

طاحونه قاضی - tâhune-qâzi - ده ازدهستان فتح آباد

بخش یافت شهرستان سیرجان .

۱۸ ک شمال باختری یافت - خاور راه فرعی گوغر - حشون .

کوهستانی - سردسیر - سکنه ۳۰۰ - شیعه - فارسی .

آب از رودخانه - محصول غلات حبوبات - شغل زراعت - راه فرعی .

طارم - târom - نام یکی از دهستانهای پنج گانه بخش سعادت

آباد شهرستان بندرعباس در شمال حاجی آباد واقع .

محدود است از شمال بخش سعید آباد از خاور بدنهستان دولت آباد از

جنوب بدنهستان در اگاه از باختر به بخش داراب .

موقعیت جلگه - هوا گرمسیر آب از قنات و رودخانه محصول عمده

غلات خرما - شغل زراعت - راه مالرو .

این دهستان از ۳۶ آبادی بزرگ و کوچک تشکیل شده جمعیت آن

۵۴۵۴ نفر مرکز دهستان قریه طارم است .

قراء مهم آن سید جوزر فورگ - آبشور - سعادت آباد

رفیع آباد شهدادی .

طارم - ده مرکز دهستان طارم بخش سعادت آباد شهرستان

بندرعباس .

۳۶ ک جنوب حاجی آباد - ۱۰ ک باختر راه شوسه کرمان بندرعباس .

جلگه - گرمسیر - سکنه ۳۴۴ - شیعه - فارسی .

آب از رودخانه و چشمه - محصول غلات - شغل زراعت - راه اتومبیل رو

مزرعه دشتومیه جزء این ده است .

طاروان بالا - târvân-bâlâ - ده ازدهستان دامین بخش حومه

شهرستان ایرانشهر .

۲۷ ک شمال ایرانشهر - ۲ ک خاور شوسه ایرانشهر بغاش .

کوهستانی - گرمسیر مالاریایی - سکنه ۲۰۰ - شیعه سنی بلوچی فارسی .

آب از قنات - محصول غلات برنج لبنیات خرما - شغل زراعت

گله داری - راه فرعی .

طاشکویه - tâckuiyye - ده ازدهستان طارم بخش سعادت

آباد شهرستان بندرعباس .

۷۸ ک جنوب باختری حاجی آباد - سر راه مالرو فورک - طارم .

کوهستانی - گرمسیر - سکنه ۴۰۵ - شیعه - فارسی .

آب از چشمه - محصول خرما غلات - شغل زراعت - راه مالرو .

ط - ۱

طاغزی - tâqezi - ده از بخش پشت آب شهرستان زابل .

۸ ک باختری بنجار - ۲ ک راه فرعی ادیبی به زابل .

جلگه - گرم معتدل - سکنه ۶۳۶ - شیعه - فارسی بلوچی .

آب از رودخانه هیرمند - محصول غلات لبنیات - شغل زراعت گله داری

کرباس بافی - راه مالرو .

طاوار - tâlvâr - ده کوچکی است ازدهستان سیریک بخش میناب

شهرستان بندرعباس .

۴۵ ک جنوب میناب - ۲ ک خاور راه مالرو جاسک - میناب .

سکنه ۴۵ نفر .

طامیج گز - tâmiij-gaz - ده کوچکی است ازدهستان مارز

بخش کهنوج شهرستان جیرفت .

۱۴ ک جنوب کهنوج - سر راه مارز - کهنوج - سکنه ۴ نفر .

طاوس - tâvus - ده از بخش میان کنکی شهرستان زابل .

۱۰ ک شمال باختری ده دوست محمد - ۳ ک خاوری راه مالرو

برج میرگل به ده دوست محمد .

جلگه - گرم معتدل - سکنه ۱۵۰ - شیعه سنی - فارسی بلوچی .

آب از رودخانه هیرمند - محصول غلات لبنیات - شغل زراعت گله داری

راه مالرو .

طاویق - tâviq - ده کوچکی است از دهستان مسکون بخش

جبال بارز شهرستان جیرفت .

۲۴ ک جنوب خاوری مسکون - ۱۵ ک خاور شوسه بم - سبزواران .

سکنه ۲۰ نفر .

مزارع گلدین و گشورود جزء این ده است - ساکنین از طایفه

خواجه هستند .

طاویق - ده کوچکی است ازدهستان گاوان بخش جبال بارز

شهرستان جیرفت .

۱۰۵ ک جنوب خاوری مسکون - ۱۰ ک شمال راه مالرو کرونک

سبزواران - سکنه ۸ نفر .

طاویقو - tâviqo - ده کوچکی است از دهستان خبر بخش

یافت شهرستان سیرجان .

۸۰ ک جنوب باختری یافت - سر راه مالرو ده سرد - خبر .

سکنه ۳۰ نفر .

طاویقوئییه - tâviqiiyye - ده از دهستان رابر بخش بافت شهرستان سیرجان.

۳۶ ک خاور بافت - ۲ ک جنوب راه فرعی رابر - بافت.
کوهستانی - سردسیر - سکنه ۱۰۰ - شیعه - فارسی .

آب از چشمه - محصول غلات حبوبات - شغل زراعت - راه مالرو .
مزارع بیدویییه - شیخ مور جزء این ده است .

طاویقوئییه - ده کوچکی است از دهستان بهر آسمان بخش ساردویییه شهرستان جیرفت.

۴۲ ک جنوب خاوری ساردویییه - ۱۹ ک جنوب راه مالرو بافت - ساردویییه - سکنه ۷ نفر.

طاهر آباد - tâher-âbâd - ده از دهستان حومه بخش مشیز شهرستان سیرجان .

۴ ک شمال مشیز - ۲ ک باختر راه شوسه کرمان - سیرجان .
کوهستانی - سردسیر - سکنه ۹۱ - شیعه - فارسی .

آب از قنات - محصول غلات حبوبات - شغل زراعت - راه مالرو .

طاهر آباد - ده از دهستان برج اکرم بخش فهرج شهرستان بم - ۲۰ ک باختر فهرج - ۱ ک شوسه بم به زاهدان .

جلگه - گرمسیر مالاریائی - سکنه ۶۶ - شیعه - فارسی .

آب از قنات - محصول غلات خرماخا - شغل زراعت - راه فرعی .

طاهر آباد - ده از دهستان باغین بخش مرکزی شهرستان کرمان .

۶ ک جنوب کرمان - سر راه فرعی زرنده - کرمان .

جلگه - معتدل - سکنه ۵۰ - شیعه - فارسی .

آب از قنات - محصول غلات تریاک میوهجات - شغل زراعت - صنایع دستی قالی باخی - راه فرعی - مزرعه رعبه جزء این ده است .

طاهر آباد - ده کوچکی است از دهستان سعید آباد بخش مرکزی شهرستان سیرجان .

۱۳ ک شمال سعید آباد - سر راه فرعی خیر آباد - سعید آباد .
سکنه ۱۴ نفر .

طاهروئی - tâherui - ده از دهستان سیریک بخش میناب شهرستان بندرعباس .

۸۵ ک جنوب میناب - سر راه مالرو جاسک - میناب .
جلگه - گرمسیر - سکنه ۳۵۰ - سنی - بلوچی .

آب از چاه - محصول خرما - شغل زراعت - راه مالرو .

طاهری - tâheri - ده کوچکی است از دهستان شیل بخش مرکزی شهرستان بندرعباس .

۴۸ ک شمال خاوری بندرعباس - ۷ ک شمال راه مالرو بندرعباس - میناب
جلگه - گرمسیر - سکنه ۳۰ نفر .

مزارع تخت کش - مشکی - سوختگی جزء این ده است .

طاهوئییه استاد - tâhuiyye-ostâd - ده کوچکی است از دهستان حومه بخش مشیز شهرستان سیرجان .

۲۰ ک باختر مشیز - سر راه مالرو گوداحمر - ده کوسه .
سکنه ۱۹ نفر .

طایفه آبیل - tâyefe-âbil - چادر نشین از بخش پشت آب شهرستان ذابیل .

۱۸ ک شمال خاوری بنجار - نزدیک دریاچه هامون .

جلگه - گرم معتدل - سکنه ۶۹ - شیعه - فارسی بلوچی .

آب از رودخانه هیرمند - محصول غلات لبنیات - شغل زراعت گله داری راه مالرو .

طایفه قلندر زائی - tâyefe-qalandar-zâi - ده از بخش میان کنگی شهرستان ذابیل .

۱۰ ک شمال باختری ده دوست محمد - نزدیک مرزا فغانستان .

جلگه - گرم معتدل - سکنه ۱۱۰ - شیعه - فارسی بلوچی .

آب از رودخانه هیرمند - محصول غلات لبنیات - شغل زراعت گله داری - قالیچه کلیم کرباس بافی - راه مالرو .

ساکنین چادر نشین هستند .

طایفه سارانی - tâyefe-sârâni - ده از بخش میان کنگی شهرستان ذابیل .

۸ ک شمال ده دوست محمد - نزدیک مرزا فغانستان .

جلگه - گرم معتدل - سکنه ۵۵۸ - شیعه - فارسی بلوچی .

آب از رودخانه هیرمند - محصول غلات لبنیات - شغل زراعت گله داری - قالیچه کلیم کرباس بافی - راه مالرو - چادر نشین

هستند .

طایفه گاودارخاریک - tâyefe-gâv-dâr-xârik - ده از بخش پشت آب شهرستان ذابیل .

۱۹ ک شمال باختری بنجار - ۵ ک باختر راه فرعی ادیمی بزابل .

جلگه - گرم معتدل - سکنه ۵۵۹ - شیعه - فارسی بلوچی .

آب از رودخانه هیرمند محصول غلات لبنیات - شغل زراعت گله داری راه مالرو - چادر نشین هستند .

طایفه گچیان - tâyefe-kaçiyân - ده از بخش پشت آب شهرستان ذابیل .

۷ ک شمال باختری بنجار - ۴ ک شمال راه فرعی ادیمی به ذابل .

جلگه - گرم معتدل - سکنه ۷۲ - شیعه - فارسی بلوچی .

آب از رودخانه هیرمند - محصول غلات لبنیات - شغل زراعت گله داری - کلیم کرباس بافی - راه مالرو .

طایفه گل محمد - tâyefe-gol-mohammad - ده از بخش پشت آب شهرستان ذابیل .

۹ ک باختر بنجار - کنار دریاچه هامون .

جلگه - گرم معتدل - سکنه ۳۱۰ - شیعه - فارسی بلوچی .
 آب از رودخانه هیرمند - محصول غلات لبنیات - شغل زراعت
 گله داری - راه مالرو .

طبق - **tabaq** - ده از دهستان نازیل بخش خاش شهرستان
 زاهدان .

۷۰ ک شمال باختری خاش - ۲ ک شوسه زاهدان به خاش .
 جلگه - گرمسیر معتدل مالاریائی - سکنه ۱۰۰ - سنی - فارسی .
 آب از چاه - محصول لبنیات - شغل گله داری - راه مالرو -
 ساکنین از طایفه ریگی هستند .

خابل - **tabl** - ده از بخش قشم شهرستان بندرعباس .
 ۹۰ ک باختر قشم - ۵ ک جنوب راه مالرو قشم - باسیدو .
 جلگه - گرمسیر مالاریائی - سکنه ۳۴۹ - شیعه - فارسی .
 آب از چاه و باران - محصول غلات - شغل صید ماهی - راه مالرو

تارج - **terj** - ده کوچکی است از دهستان سبزواران بخش
 مرکزی شهرستان جیرفت .

۶۰ ک جنوب سبزواران - سر راه فرعی سبزواران گلاشکرد .
 سکنه ۳۰ نفر .

تارز - **tarz** - ده از بخش راور شهرستان کرمان .
 ۳۸ ک شمال باختری راور - کنار راه فرعی کوهبنان به راور .
 کوهستانی - سردسیر - سکنه ۲۵۰ - شیعه - فارسی .
 آب از چشمه - محصول غلات تریاک بنه - شغل زراعت .

تارنگ - **toreng** - ده از دهستان کوشک بخش بافت
 شهرستان سیرجان .

۷۴ ک جنوب خاوری بافت - ۲ ک خاور راه فرعی بافت - اسفند قه -
 کوهستانی - سردسیر - سکنه ۴۴۲ - شیعه - فارسی .
 آب از قنات - محصول غلات حبوبات - شغل زراعت - راه مالرو -
 مزرعه پشته آدوری جزء این ده است .

تزرچ - **tezerj** - ده از دهستان بلورد بخش مرکزی
 شهرستان سیرجان .

۵۰ ک خاور سعید آباد - ۲ ک خاور راه مالرو بلورد - مشیز .
 کوهستانی - سردسیر - سکنه ۸۰ - شیعه - فارسی .

آب از چشمه - محصول غلات حبوبات لبنیات - شغل زراعت گله داری
 راه مالرو .

طست - **test** - ده از بخش بزمان شهرستان ایرانشهر .
 ۵ ک جنوب بزمان - ۶ ک باختر راه مالرو ایرانشهر - بزمان .
 کوهستانی - گرمسیر مالاریائی - سکنه ۷۵ - سنی - بلوچی .
 آب از چشمه - محصول غلات خرما لبنیات - شغل زراعت گله داری .
 راه مالرو .

طغر الجرد - **toqrol-jerd** - نام یکی از ۸ دهستان بخش زرنند
 شهرستان کرمان .

محدود است از شمال به دهستان کوهبنان از خاور به دهستان دشت خاک
 از جنوب به دهستان حومه زرنند از باختر به دهستان سیریز .
 موقعیت کوهستانی هوا سردسیر .

از ۲۵ آبادی بزرگ و کوچک تشکیل شده جمعیت آن ۱۸۹۰ نفر است -
 راه فرعی زرنند راور از این دهستان میگذرد بقیه راهها مالرو است .

طغر الجرد - ده مرکز دهستان طغر الجرد بخش زرنند شهرستان
 کرمان .

۴۶ ک شمال زرنند - ۱۲ ک خاور راه فرعی زرنند - راور .
 کوهستانی - سردسیر - سکنه ۱۲۰۰ - شیعه - فارسی .
 آب از قنات - محصول غلات تریاک حبوبات - شغل زراعت - صنایع
 دستی قالی بافی با نقشه - راه فرعی - دبستان دارد .
 خربزه آن بخوبی معروف است .

طغرگان - **taqar-kân** - ده کوچکی است از دهستان
 مسکون بخش جبال بارز شهرستان جیرفت .

۶۰ ک خاور مسکون - ۲۶ ک خاور شوسه سبزواران - بم .
 سکنه ۴۰ نفر .

مزارع قلیجانی - گردو اسفید - محمد قنبری - جوسفیدی جزء این ده است .

طفلک - **teflak** - ده از بخش پشت آب شهرستان زابل .
 ۱۴ ک جنوب خاوری بنجار - ۷ ک راه فرعی بند زهک به زابل .
 جلگه گرم معتدل - سکنه ۳۳۶ - شیعه - فارسی بلوچی .
 آب از رودخانه هیرمند - محصول غلات لبنیات - شغل زراعت گله داری
 کرباس بافی - راه فرعی .

طاقیه - **taqiye** - ده کوچکی است از دهستان بزنجان
 بخش بافت شهرستان سیرجان .

۲۰ ک شمال خاوری بافت - سر راه مالرو بزنجان - اسفند قه
 سکنه ۱۵ نفر .

طالایی - **talâi** - ده از بخش میان کنگی شهرستان زابل .
 ۱۲ ک شمال ده دوست محمد - نزدیک مرز افغانستان .
 جلگه - گرم معتدل - سکنه ۱۰۱ - شیعه سنی - فارسی بلوچی .
 آب از رودخانه هیرمند - محصول غلات - شغل زراعت - راه مالرو .

طوجان جیرفت - **tujân-jiroft** - ده از دهستان سبزواران
 بخش مرکزی شهرستان جیرفت .

۶ ک جنوب باختری سبزواران - ۱ ک راه سبزواران - بم .
 جلگه - گرمسیر - مالاریائی - سکنه ۳۸۲ - شیعه - فارسی .
 آب از رودخانه هلیل - محصول غلات - شغل زراعت - راه مالرو .

طودی - **tudi** - ده کوچکیست از دهستان سنگان بخش میرجاوه
 شهرستان زاهدان .

- ۸ ک جنوب میناب - ۳ ک خاور راه مالرو سیریک - میناب .
 جلگه - گرمسیر مالاریائی - سکنه ۴۰۰ - شیعه - فارسی .
 آب از رودخانه - محصول خرما مرکبات - شغل زراعت مکاری
 راه مالرو .
- طیس - tis** - ده از دهستان کنارک شهرستان چاه بهار .
 ۸ ک شمال چاه بهار - کنار شوسه چاه بهار به ایرانشهر .
 کوهستانی - گرمسیر مالاریائی - سکنه ۳۵۰ - سنی - بلوچی .
 آب از چاه و باران - محصول غلات خرما لبنیات - شغل زراعت
 گله داری - راه شوسه .
- طیطوئیه - tituiyye** - ده کوچکی است از دهستان بونجان
 بخش بافت شهرستان سیرجان .
- ۳۰ ک جنوب خاوری بافت - ۴ ک باختر راه مالرو بافت اسقندقه
 سکنه ۱۵ نفر .
- طیطوئیه** - ده از بخش بافت شهرستان سیرجان .
 ۹ ک جنوب باختری بافت - ۲ ک شمال راه فرعی گوغر - بافت -
 کوهستانی - سردسیر - سکنه ۱۲۵ - شیعه - فارسی .
 آب از چشمه - محصول غلات حبوبات تریاک - شغل زراعت
 راه مالرو - ساکنین از طایفه افشار هستند .
- طیفکان - tifkân** - ده از دهستان سیاهو بخش مرکزی
 شهرستان بندرعباس .
- ۱۰۴ ک شمال خاوری بندرعباس - ۷ ک شمال راه مالرو کپره سیاهو -
 کوهستانی - گرمسیر - سکنه ۳۰۹ - شیعه - فارسی .
 آب از چشمه - محصول خرما مرکبات - شغل زراعت - راه مالرو
 مزرعه اناسین جزء این ده است .

- ۵۵ ک جنوب میرجاوه - کنار راه فرعی میرجاوه به خاش -
 سکنه ۴۵ نفر .
- طوطی - tuti** - ده از بخش شیب آب شهرستان زابل .
 ۱۰ ک باختری سکوه - ۷ ک شوسه زاهدان به زابل .
 جلگه - گرممتمدل - سکنه ۳۴۰۰ - شیعه سنی - فارسی بلوچی .
 آب از رودخانه هیرمند - محصول غلات لبنیات پنبه صیفی
 شغل زراعت گله داری - قالیچه گلیم کرباس بافی - راه فرعی .
- طوطیه - tutiye** - ده از دهستان جیل آباد بخش بافت شهرستان
 سیرجان .
- ۸ ک شمال باختری بافت - ۸ ک شمال راه فرعی بافت - سیرجان
 کوهستانی - سردسیر - سکنه ۹۳ - شیعه - فارسی .
 آب از قنات - محصول غلات حبوبات تریاک - شغل زراعت -
 راه مالرو - ساکنین از طایفه افشار هستند .
- طوغرائی - tuqarâi** - ده کوچکیست از دهستان نوق شهرستان
 رفسنجان .
- ۵۲ ک شمال باختری رفسنجان - کنار راه مالرو رفسنجان به بافق .
 سکنه ۳۷ نفر .
- طومرا - tumarâ** - ده از دهستان فارغان بخش سمادت آباد
 شهرستان بندرعباس .
- ۴۰ ک خاور حاجی آباد - ۵ ک باختر راه سیاهو .
 کوهستانی - گرمسیر - سکنه ۶۰ - شیعه - فارسی .
 آب از چشمه - محصول خرما غلات - شغل زراعت - راه مالرو .
- طیبی شاهی - teyyebi-câhi** - ده از دهستان حومه بخش
 میناب شهرستان بندرعباس .

ظ

ظ-ه

ظهر بان - zahr-bonân - ده کوچکی است از دهستان هرمشک بخش ساردوویه - شهرستان جیرفت .
 ۳۵ ک شمال باختری ساردوویه - ۹ ک شمال راه مالرو بافت - ساردوویه - سکنه ۱۲ نفر .
ظهر کوه - zahr-kuh - ده از دهستان خانامان شهرستان رفسنجان .
 ۵۱ ک شمال خاوری رفسنجان - ۲۰ ک شمال شوسه رفسنجان به کرمان
 کوهستانی - سردسیر - سکنه ۷۰ - شیمه - فارسی .
 آب از قنات رودخانه - محصول غلات تریاک لبنیات - شغلزراعت کله داری - راه مالرو .
ظهردبالا - zahrud-bâlâ - ده کوچکیست از بخش

ظ-ه

راین شهرستان بم .
 ۱۲ ک باختر راین - ۱۰ ک باختر راه فرعی راین به ساردوویه - سکنه ۲ خانوار .
ظهردپاین - zahrud-pâin - ده کوچکیست از بخش .
 راین شهرستان بم .
 ۹ ک باختری راین - ۷ ک باختری راه فرعی ساردوویه به راین .
 سکنه ۲۰ نفر .
ظهیر آباد - zahir-âbâd - ده از دهستان حومه باختری .
 شهرستان رفسنجان .
 ۹ ک شمال باختر رفسنجان - ۷ ک شمال شوسه رفسنجان به یزد .
 جلگه - سردسیر - سکنه ۱۰۵ - شیمه - فارسی .
 آب از قنات - محصول غلات پسته پنبه - شغلزراعت - راه فرعی

ع

ع-۱

عاشقان - âceqân - ده کوچکی است از دهستان دلفار بخش ساردوویه شهرستان جیرفت .
 ۴۳ ک جنوب خاوری ساردوویه - ۴ ک خاور راه مالروساردوویه جیرفت - سکنه ۷ نفر .
عامریه - âmeriyye - ده کوچکیست از بخش راین شهرستان بم .
 ۲۰ ک جنوب خاوری راین - ۱۵ ک باختر راه شوسه به کرمان
 سکنه ۲۰ نفر .

ع-ب

عباس آباد - abbâs-âbâd - ده از دهستان کوه پنج بخش مرکزی شهرستان سیرجان .
 ۸۱ ک شمال خاوری سیدآباد در مسیر راه مالرو کوداحمرده کوسه کوهستانی - سردسیر - سکنه ۲۷۴ - شیمه - فارسی .
 آب از قنات - محصول غلات حبوبات - شغلزراعت - راه مالرو .
عباس آباد - ده از دهستان کنبگی بخش فهرج شهرستان بم .
 ۲۴ ک جنوب خاوری فهرج - ۲ ک جنوب راه فرعی بم بریکان .

جلگه - گرمسیر مالاریائی - سکنه ۱۹۸ - شیعه - فارسی .
آب از قنات - محصول غلات حنارکبات خرما - شغل زراعت
راه فرعی .

عباس آباد - ده از بخش پشت آب شهرستان زابل .
۱۹ ک شمال بنجار - ۶ ک راه مالرو خمک به زابل .
جلگه گرم معتدل - سکنه ۱۷۰ - شیعه - فارسی بلوچی .
آب از رود هیرمند - محصول غلات لبنیات - شغل زراعت گله دادی -
کریاس بافی - راه مالرو .

عباس آباد - ده از دهستان حومه بخش خاش شهرستان زاهدان .
۲ ک شمال خاش - کنار شوسه خاش به زاهدان .
جلگه - گرمسیر مالاریائی - سکنه ۸۰ - شیعه سنی - فارسی بلوچی .
آب از قنات - محصول غلات لبنیات - شغل زراعت گله داری
راه شوسه .

عباس آباد - ده از دهستان قلعه گنج بخش کهنوج شهرستان
جیرفت .

۳۲ ک جنوب کهنوج - ۴ ک جنوب رود خانه هلیل .
جلگه - گرمسیر - سکنه ۸۰ - شیعه - فارسی .
آب از رودخانه - محصول غلات حبوبات - شغل زراعت -
راه مالرو .

عباس آباد - ده از دهستان حومه بخش زرنند شهرستان کرمان
۱۵ ک باختر زرنند - ۵ ک جنوب راه مالرو بافق - زرنند .
جلگه - معتدل - سکنه ۶۹ - شیعه - فارسی .

آب از قنات - محصول غلات تریاک پسته پنبه * - شغل زراعت -
راه مالرو .

عباس آباد - ده از دهستان سبزواران بخش مرکزی شهرستان
جیرفت .

۱۱ ک جنوب خاوری سبزواران - ۱ ک راه فرعی سبزواران -
غیر آباد .
جلگه - گرمسیر مالاریائی - سکنه ۶۳ - شیعه - فارسی .
آب از رودخانه هلیل - محصول غلات - شغل زراعت .

عباس آباد - ده از دهستان رود بار بخش کهنوج شهرستان
جیرفت .

۳۰ ک شمال خاوری کهنوج - ۱۵ ک خاور راه فرعی کهنوج -
سبزواران .
جلگه - گرمسیر - سکنه ۵۵ - شیعه - فارسی .

آب از رودخانه - محصول غلات - شغل زراعت - راه مالرو .
عباس آباد - ده کوچکی است از دهستان کوهبنان بخش راور
شهرستان کرمان .

۶۵ ک شمال باختری راور - ۱۸ ک شمال راه فرعی راور به
کوهبنان - سکنه ۴۰ نفر .

عباس آباد - ده کوچکی است از دهستان هنزا بخش ساردوئیه
شهرستان جیرفت .

۱۶ ک باختر ساردوئیه - ۳ ک شمال راه مالرو بافت - ساردوئیه
سکنه ۳۰ نفر .

عباس آباد - ده کوچکی است از دهستان کوه پنج بخش مرکزی
شهرستان سیرجان .

۱۰۰ ک شمال خاوری سعید آباد - سرراه مالرو خانه سرخ -
گوداحر - سکنه ۳۰ نفر .

عباس آباد - ده کوچکی است از دهستان ساردوئیه بخش بافت
شهرستان سیرجان .

۱۲۶ ک جنوب بافت - ۲ ک باختر راه فرعی دولت آباد - ده سرد
سکنه ۲۴ نفر .

عباس آباد - ده کوچکی است از دهستان برج اکرم بخش فهرج
شهرستان بم .

۲ ک باختر فهرج - کنار شوسه بم به زاهدان سکنه ۲۲ نفر .
عباس آباد - ده کوچکی است از دهستان درگاه بخش

سعادت آباد شهرستان بندرعباس .
۳۰ ک شمال حاجی آباد - ۱۰ ک خاور راه شوسه کرمان بندرعباس
سکنه ۲۰ نفر .

عباس آباد - ده کوچکی است از دهستان رودخانه بخش میناب
شهرستان بندرعباس .

۹۴ ک شمال میناب - ۵ ک باختر راه لرو گلشکرد - میناب
سکنه ۲۰ نفر .

عباس آباد - ده کوچکی است از دهستان ابراهیم آباد بخش
مرکزی شهرستان سیرجان .

۳۰ ک جنوب سعید آباد - سرراه شوسه بندرعباس سیرجان
سکنه ۱۵ نفر .

عباس آباد - ده کوچکی است از دهستان طنرا لجرد بخش زرنند
شهرستان کرمان .

۴۹ ک شمال زرنند - ۶ ک خاور فرعی راور - زرنند
سکنه ۱۲ نفر .

عباس آباد - ده کوچکی است از دهستان گوهر کوه بخش خاش
شهرستان زاهدان .

۵۰ ک باختر خاش - ۸ ک جنوب راه فرعی نرماشیر به خاش -
سکنه ۳ خانوار .

عباس آباد - ده کوچکی است از بخش راین شهرستان بم .
۷ ک جنوب خاوری راین - ۸ ک جنوب راه فرعی راین به نی بید -
سکنه ۲ خانوار .

عباس آباد - ده کوچکی است از دهستان نوق شهرستان رفسنجان
۶۵ ک شمال باختری رفسنجان - ۳ ک خاور راه مالرو رفسنجان
به بافق - سکنه ۲ خانوار .

- عباس آباد** - ده کوچکی است از بخش شهداد شهرستان کرمان .
۱۲ ک خاور شهداد - سر راه مارو شهداد - نمکزار سکنه ۵ نفر .
- عباس آباد** - ده کوچکی است از دهستان بهر آسمان بخش ساردویی شهرستان جیرفت .
۲۸ ک جنوب خاوری ساردویی - ۲۰ ک باختر راه مارو جیرفت ساردویی - سکنه ۳ نفر .
- عباس آباد امین** - *abbâs-âbâd-amin* - ده از دهستان کشکویه شهرستان رفسنجان .
۷۲ ک شمال باختری رفسنجان - ۷ ک خاوری شوسه رفسنجان به یزد .
جلگه - سردسیر - سکنه ۲۳۰ - شیعه - فارسی .
- عباس آباد انار** - *abbâs-âbâd-anâr* - ده از دهستان انار شهرستان رفسنجان .
۸۲ ک شمال باختری رفسنجان - ۲ ک شوسه رفسنجان به یزد .
جلگه - سردسیر - سکنه ۵۵ - شیعه - فارسی .
- آب از قنات - محصول غلات پسته پنبه - شغل زراعت - راه فرعی
- عباس آباد بالا** - *abbâs-âbâd-bâlâ* - ده کوچکی است از دهستان جومه بخش زرنند شهرستان کرمان .
۳۰ ک شمال باختری زرنند - ۲ ک جنوب راه مارو زرنند - بافق سکنه ۴ نفر .
- عباس آباد حاجی** - *abbâs-âbâd-hâji* - ده از دهستان حومه خاوری شهرستان رفسنجان .
۵ ک شمال خاوری رفسنجان - ۶ ک شمال شوسه رفسنجان به کرمان .
جلگه - سردسیر - سکنه ۵۳۰ - شیعه - فارسی .
- آب از قنات - محصول غلات پسته پنبه لبنیات - شغل زراعت کله داری - راه فرعی .
- عباس آباد خان** - *abbâs-âbâd-xân* - ده از دهستان حومه باختری شهرستان رفسنجان .
۲ ک جنوب باختری رفسنجان - کنار شوسه رفسنجان به یزد .
جلگه - سردسیر - سکنه ۱۸۰ - شیعه - فارسی .
- آب از قنات - محصول غلات پسته پنبه - شغل زراعت - راه فرعی
- عباس آباد ده پش** - *abbâs-âbâd-deh-pic* - ده کوچکی است از دهستان زید آباد بخش مرکزی شهرستان سیرجان .
۱۵ ک شمال سعید آباد - سر راه مارو خیر آباد - زید آباد سکنه ۱۵ نفر .
- عباس آباد ده نو** - *abbâs-âbâd-deh-now* - ده از دهستان برج اکرم بخش فهرج شهرستان بم .
۶ ک باختر فهرج - کنار شوسه بم به زاهدان .

- جلگه - گرمسیر مالاریائی - سکنه ۹۲ - شیعه - فارسی .
آب از قنات - محصول غلات خرما حنا - شغل زراعت - راه شوسه -
- عباس آباد ریگان** - *abbâs-âbâd-rigân* - ده از دهستان ریگان بخش فهرج شهرستان بم .
۳۵ ک جنوب خاوری فهرج - ۳ ک شمال راه فرعی بم به خاش جلگه - گرمسیر سکنه ۲۲۱ - شیعه - فارسی .
- آب از قنات - محصول غلات خرما حنا - شغل زراعت - راه فرعی -
- عباس آباد سیف الدینی** - *abbâs-âbâd-seyfaddini* - ده از دهستان عزیز آباد بخش فهرج شهرستان بم .
۱۳ ک جنوب باختری فهرج - ۱ ک راه فرعی بم به برج اکرم .
جلگه - گرمسیر مالاریائی - سکنه ۲۵۳ - شیعه - فارسی .
- آب از قنات - محصول غلات پنبه خرما - شغل زراعت - راه فرعی .
- عباس آباد غنور** - *abbâs-âbâd-qafur* - ده از دهستان حومه خاوری شهرستان رفسنجان .
۹ ک شمال رفسنجان - ۱۰ ک شمال شوسه رفسنجان به کرمان .
جلگه - سردسیر - سکنه ۳۲۳ - شیعه - فارسی .
- آب از قنات - محصول غلات پسته پنبه - شغل زراعت - راه فرعی .
- عباس خان** - *abbâs-xân* - ده از بخش شیب آب شهرستان زابل .
۲۲ ک شمال باختری سکوه - ۱۲ ک باختر شوسه زاهدان به زابل .
جلگه - گرم معتدل - سکنه ۳۶۰ - شیعه - فارسی بلوچی .
- آب از رودخانه هیرمند - محصول غلات لبنیات - شغل زراعت کله داری - راه مارو .
- عباس کور** - *abbâs-kur* - ده از بخش شیب آب شهرستان زابل .
۱۹ ک شمال باختری سه کوهه - ۱۰ ک شوسه زاهدان به زابل .
جلگه - گرم معتدل - سکنه ۶۰ - شیعه - فارسی بلوچی .
- آب از رودخانه هیرمند - محصول غلات - شغل زراعت - راه مارو .
- عباسه** - *abbâse* - ده از دهستان برج اکرم بخش فهرج شهرستان بم .
۱۲ ک جنوب باختری فهرج - ۱ ک راه فرعی بم به برج اکرم .
جلگه - گرمسیر مالاریائی - سکنه ۱۰۸ - شیعه - فارسی .
- آب از قنات - محصول غلات خرما - شغل زراعت - راه فرعی .
- عباسیه** - *abbâsiyye* - ده از بخش شیب آب شهرستان زابل .
۱۴ ک شمال سکوه - ۱ ک خاوری شوسه زاهدان به زابل .
جلگه - گرم معتدل - سکنه ۵۴۷ - شیعه - فارسی بلوچی .
- آب از رودخانه هیرمند - محصول غلات لبنیات صیفی پنبه - شغل زراعت - کله داری - قالیچه گلیم کرباس بافی - راه فرعی .
- عبدالله آباد** - *abdollâh-âbâd* - ده از دهستان حومه بخش مشیز شهرستان سیرجان .

۶ ک شمال باختری مشیز - ۲ ک خاور راه مالرو کبوترخان - مشیز کوهستانی - سردسیر - سکنه ۱۹۳ - شیعه - فارسی .

آب از قنات - محصول غلات حبوبات تریاک - شغل زراعت - راه مالرو **عبدالله آباد** - ده کوچکی است از دهستان پاریز بخش مرکزی شهرستان سیرجان .

۶۵ ک شمال خاوری سعیدآباد - سر راه مالرو روچون - پاریز - سکنه ۱۲ نفر .

عبدالله آباد خانم - *abdollâh-âbâd-xânôm* - ده کوچکی است از دهستان عزیزآباد بخش فهرج شهرستان بم . ۲۰ ک باختر فهرج - ۲ ک شوشه زاهدان - بم . سکنه ۲۵ نفر .

عبدالله خانی - *abdollâh-xâni* - ده کوچکی است از دهستان هنزا بخش ساردوئیه شهرستان جیرفت . ۲۷ ک باختر ساردوئیه - ۹ ک شمال راه مالرو بافت - ساردوئیه - سکنه ۴ نفر .

عبدالله صمدیه - *abdollâh-samadiyye* - ده کوچکی است از دهستان مرغک بخش راین شهرستان بم . ۷۴ ک جنوب خاوری راین - کنار شوشه جیرفت - بم . سکنه ۲ خانوار .

عبدل آباد - *abdol-âbâd* - ده از دهستان حومه خاوری شهرستان رفسنجان .

۷ ک جنوب رفسنجان - کنار شوشه رفسنجان بکرمان - جلگه - سردسیر - سکنه ۲۲۰ - شیعه - فارسی .

آب از قنات - محصول غلات پسته پنبه - شغل زراعت - راه شوشه .

عبدل آباد - ده کوچکی است از دهستان سبزواران بخش مرکزی شهرستان جیرفت .

۳۷ ک جنوب خاوری سبزواران - ۷ باختر راه عبرآباد - سبزواران - سکنه ۴۹ نفر .

عبدل آباد - ده کوچکی است از دهستان حومه بخش زرنند شهرستان کرمان .

۱۲ ک شمال باختری زرنند - ۲ ک خاور راه مالرو زرنند - بافق - سکنه ۴۶ نفر .

عبدل آباد - ده کوچکی است از دهستان جوپار بخش ماهان شهرستان کرمان .

۱۴ ک باختر ماهان - ۲ ک راه ماهان جوپار .

قنات عبدل آباد بایر است از قنات حکیم آباد استفاده مینمایند سکنه ۳۰ نفر .

عبدل آباد بادیز - *abdol-âbâd-bâdiz* - ده از دهستان سبلوئیه بخش زرنند شهرستان کرمان .

۳۵ ک جنوب باختری زرنند - ۱۱ ک خاور راه مالرو زرنند - رفسنجان کوهستانی - سردسیر - سکنه ۲۹۰ - شیعه - فارسی .

آب از قنات - محصول غلات حبوبات تریاک - شغل زراعت - راه مالرو **عبدل آباد بهزادی** - *abdol-âbâd-behzâdi* - ده از دهستان برج اکرم بخش فهرج شهرستان بم .

۱۸ ک جنوب فهرج - ۲ ک راه فرعی بم بریگان .

جلگه - گرمسیر مالاریائی - سکنه ۱۱۳ - شیعه - فارسی .

آب از قنات - محصول غلات مرکبات خرما - شغل زراعت - راه فرعی **عبدی** - *abdi* - ده از دهستان گابریک بخش جاسک شهرستان بندرعباس .

۱۰۰ ک خاور جاسک جنوب راه مالرو جاسک - چاه بهار - سکنه ۲۵ نفر .

عبدی زائی - *abdi-zâi* - ده از دهستان میرعبدی بخش دشتیاری شهرستان چاه بهار .

۲ ک خاور دشتیاری - ۱ ک جنوب راه مالرو دشتیاری بیاهو کلات - جلگه - گرمسیر مالاریائی - سکنه ۸۰ - سنی - بلوچی .

آب از باران - محصول حبوبات زرت لبنیات - شغل زراعت گله داری راه مالرو - ساکنین از طایفه سردارزائی هستند .

عبیغ - *abig* - ده از بخش جالق شهرستان سراوان .

۳۴ ک جنوب جالق - کنار راه فرعی سراوان بجالق .

کوهستانی - گرمسیر مالاریائی - سکنه ۲۰۰ - سنی - بلوچی .

آب از رودخانه - محصول غلات برنج خرما - شغل زراعت - راه فرعی .

عدار - *adâr* - ده کوچکی است از دهستان مسکون بخش جبال بارز شهرستان جیرفت .

۴۵ ک جنوب خاوری مسکون - ۷ ک جنوب راه مالرو مسکون کروک سکنه ۱۰ نفر .

عدیلمثال - *adimolmesâl* - ده از دهستان رودآب بخش فهرج شهرستان بم .

۳۵ ک خاور فهرج - ۲ ک راه فرعی بم بکروک .

جلگه - گرمسیر مالاریائی - سکنه ۸۴ - شیعه - فارسی .

آب از قنات - محصول غلات خرما - شغل زراعت - راه فرعی .

عرب آباد - *arab-âbâd* - ده از بخش ماهان شهرستان کرمان .

۳۲ ک خاور ماهان - ۵ ک شوشه بم - کرمان .

کوهستانی - سردسیر - سکنه ۱۸۰ - شیعه - فارسی .

آب چشمه و قنات - محصولات غلات حبوبات صیفی - شغل زراعت - مکاری - ریسندگی راه فرعی شوشه دارد .

عرب آباد - ده کوچکی است از دهستان حومه خاوری شهرستان رفسنجان .

از طرف شمال بدهستان پشت رود - از طرف خاور بدهستان برج اکرم
از طرف جنوب بدهستانهای عزیز آباد گنبدکی و شهرستان جیرفت
از طرف باختر بدهستان رود آب .

منطقه ایست جلگه و تمام آبادیهای آن نزدیک بهم واقع شده اند.
هوای دهستان گرمسیر آب قراء آن از قنوات تأمین میشود .
محصول عمده دهستان غلات خنا پنبه خرما لبنیات انواع مرکبات
شغل مردان زراعت گله داری - صنایع دستی زنان قالیچه گلیم
کرباس بافی - زبان مادری ساکنین دهستان فارسی بلوچی است.
این دهستان از ۲۲ آبادی بزرگ و کوچک تشکیل شده جمعیت
آن در حدود ۵۳۰۰ نفر است .

مرکز دهستان قصبه عزیز آباد است .

بکلیه قراء مهم دهستان اتومبیل میتوان برد .

عزیز آباد - ده از بخش راور شهرستان کرمان .

۱ ک باختر راور - کنار راه فرعی کوهنجان به راور .
جلگه - معتدل - سکنه ۶۰۰ - شیعه - فارسی .

آب از قنات - محصول غلات پسته تریاک - شغل زراعت قالی بافی
باقشه - راه فرعی .

عزیز آباد - مرکز دهستان عزیز آباد بخش فهرج شهرستان بم .

۱۴ ک باختر فهرج - کنار راه فرعی بم به برج اکرم .

جلگه - گرمسیر مالاریائی - سکنه ۵۸۶ - شیعه - فارسی .

آب از قنات - محصول غلات خرما حنابلبنیات - شغل زراعت گله داری
راه فرعی - دبستان دارد .

عزیز آباد - ده کوچکیست از دهستان لادیز بخش میرجاوه

شهرستان زاهدان .

۱۱ ک جنوب باختری میرجاوه - ۵ ک خاور راه فرعی میرجاوه

به خاش - سکنه ۵۰ نفر .

عزیز آباد - ده کوچکی است از دهستان سبزواران بخش

مرکزی شهرستان جیرفت .

۱۷ ک جنوب خاوری سبزواران - کنار رودخانه هلیل - سکنه ۴۶ نفر

عزیز آباد - ده کوچکیست از دهستان کوهنجان بخش راور .

شهرستان کرمان .

۸۲ ک شمال باختری راور - ۳۳ ک شمال راه فرعی راور بکرمان .

سکنه ۳۲ نفر .

عزیز آباد - ده کوچکی است از دهستان رودخانه بخش میناب

شهرستان بندرعباس .

۸۷ ک شمال میناب - ۱۰ ک باختر راه مالرو گلاشکرد - میناب .

سکنه ۳۰ نفر .

مزارع حسین آباد - گرمونو - عباس آباد جزء این ده است .

عزیز بایندی - aziz-bâbadi - ده از بخش میان کنگی

شهرستان زاہل .

۸ ک خاور فسنجان - ۴ ک شمال شوسه ر فسنجان بکرمان .
سکنه ۵۰ نفر .

عرب آباد - ده کوچکی است از دهستان حرچند بخش مرکزی
شهرستان کرمان .

۷۰ ک شمال کرمان - ۴ ک باختر راه فرعی چترود - راور .

سکنه ۱۰ نفر .

عرب بازار - arab-bâzâr - ده کوچکی است از دهستان
میرعبدی بخش دشتیاری شهرستان چاه بهار .

۵ ک باختر دشتیاری - کنار راه مالرودج بدشتیاری .

سکنه ۳ خانوار .

عرب زائی - arab-zâi - ده از دهستان باهوکلالت بخش
دشتیاری شهرستان چاه بهار .

۱۵ ک باختر دشتیاری - کنار راه مالرو قصر قند بدشتیاری .

جلگه - گرمسیر مالاریائی - سکنه ۲۰۰ - سنی - بلوچی .

آب از باران - محصول غلات زرت حبوبات لبنیات - شغل زراعت
گله داری - راه مالرو - ساکنین از طایفه سردارزائی هستند .

عرب زائی - ده از دهستان میرعبدی بخش دشتیاری شهرستان چاه بهار

۱۵ ک باختر دشتیاری - کنار راه مالرود دشتیاری بدج .

جلگه - گرمسیر مالاریائی - سکنه ۱۰۰ - سنی - بلوچی .

آب از باران - محصول غلات لبنیات خرما - شغل زراعت گله داری
راه مالرو - ساکنین از طایفه سردارزائی هستند .

عزت آباد - ezzat-âbâd - ده از دهستان کشکوتیه
شهرستان فسنجان .

۴۲ ک شمال باختری فسنجان - ۷ ک خاور شوسه ر فسنجان به یزد .

جلگه - سردسیر - سکنه ۶۰۰ - شیعه - فارسی .

آب از دو رشته قنات - محصول غلات لبنیات پسته پنبه صیفی
شغل زراعت گله داری - راه فرعی - دبستان دارد .

عزت آباد - ده کوچکیست از دهستان انار شهرستان فسنجان .

۷۶ ک شمال باختری فسنجان - ۴ ک خاور شوسه ر فسنجان به یزد .

سکنه ۳۰ نفر .

عزت آباد - ده کوچکی است از دهستان ابراهیم آباد بخش
مرکزی شهرستان سیرجان .

۱۲ ک جنوب سعید آباد - ۲ ک جنوب راه فرعی بافت - سیرجان .

سکنه ۱۲ نفر .

عزت آباد - ezlat-âbâd - نام قدیم تقی آباد -

ده کوچکی است از دهستان جوبار بخش ماهان شهرستان کرمان .

۱۸ ک باختر ماهان - سر راه جوبار - ماهان - سکنه ۳۰ نفر .

عزیز آباد - aziz-âbâd - یکی از دهستانهای شش گانه
بخش فهرج شهرستان بم .

این دهستان در جنوب باختری فهرج واقع حدود آن بشرح زیر
است :

آب از قنات - محصول غلات پسته پنبه لبنیات - شغل زراعت گله داری
راه فرعی .

علم آباد - ده کوچکی است از دهستان نگار بخش مشیز شهرستان
سیرجان .

۳۰ ک جنوب مشیز - سر راه فرعی بافت - نگار .
سکنه ۳۵ نفر .

علم خان - *alam-xân* - ده از دهستان ناروئی بخش شیب آب
شهرستان زابل .

۳۰ ک شمال خاوری سکوه - نزدیک مرز افغانستان .
جلگه - گرم معتدل - سکنه ۱۷۸ - شیعه سنی - فارسی بلوچی .

آب از رودخانه هیرمند - محصول غلات لبنیات - شغل زراعت
گله داری - راه مالرو .

علم خان - ده از بخش میان کنگی شهرستان زابل .

۴ ک جنوب ده دوست محمد - نزدیک مرز افغانستان .
جلگه - گرم معتدل - سکنه ۶۵ - شیعه - فارسی بلوچی .

آب از رودخانه هیرمند - محصول غلات پنبه - شغل زراعت -
راه مالرو .

علی آباد - *ali-âbâd* - ده از دهستان ناروئی بخش شیب آب
شهرستان زابل .

۱۰ ک خاور سکوه - ۱۴ ک خاور شوسه زاهدان به زابل .
جلگه - گرم معتدل - سکنه ۱۱۸۵ - شیعه سنی - فارسی بلوچی .

آب از رودخانه هیرمند - محصول غلات لبنیات پنبه - شغل زراعت
گله داری - قالیچه گلیم کرباس بافی - راه مالرو .

علی آباد - ده از بخش پشت آب شهرستان زابل .

۲۱ ک شمال باختری بنجار - ۲ ک راه فرعی ادیبی به زابل .
جلگه - گرم معتدل - سکنه ۶۶۹ - شیعه - فارسی .

آب از رودخانه هیرمند - غلات لبنیات - شغل زراعت گله داری
قالیچه - گلیم کرباس بافی .

راه فرعی - ساکنین از طایفه کلانتری هستند .

علی آباد - ده از دهستان حومه باختری شهرستان رفسنجان .

۵ ک جنوب رفسنجان - کنار شوسه کرمان به رفسنجان .
جلگه - سردسیر - سکنه ۳۳۶ - شیعه - فارسی .

آب از قنات - محصول غلات پسته تریاک پنبه - شغل زراعت -
راه شوسه .

علی آباد - ده از دهستان بلورد بخش مرکزی شهرستان
سیرجان .

۵ ک خاور سعید آباد - سر راه فرعی سیرجان - بافت .
کوهستانی - سردسیر - سکنه ۳۰۰ - شیعه - فارسی .

آب از قنات - محصول غلات حبوبات لبنیات - شغل زراعت گله داری
راه فرعی - مزارع مقصود آباد - مرداب - نوران جزء این
ده است - ساکنین از طایفه بچاقچی هستند .

۱۱ ک جنوب باختری ده دوست محمد - نزدیک مرز افغانستان .
جلگه - گرم معتدل - سکنه ۲۸۹ - شیعه - فارسی بلوچی .

آب از رودخانه هیرمند - محصول غلات لبنیات - شغل زراعت
گله داری - راه مالرو .

عشرت آباد - *ecrat-âbâd* - ده کوچکیست از دهستان
حومه باختری شهرستان رفسنجان .

۱۲ ک شمال باختری رفسنجان - ۷ ک شمال شوسه رفسنجان به بزد
سکنه ۵۰ نفر .

عشرت آباد - ده کوچکی است از دهستان بلورد بخش مرکزی
شهرستان سیرجان .

۸۰ ک خاور سعید آباد - ۴ ک شمال راه مالرو تنگو - سیرجان .
سکنه ۲۲ نفر .

مزارع بیدوئی - دودره - گلوانگور - میثی بور - خره باین جزء
این ده است - ساکنین از طایفه قرائی هستند .

عشق آباد - *ecq-âbâd* - ده کوچکی است از دهستان
سربنان بخش زرند شهرستان کرمان .

۱۲ ک شمال خاوری زرند - ۷ ک خاور راه فرعی زرند - راور .
سکنه ۶ نفر .

عصمت آباد - *esmat-âbâd* - ده کوچکیست از دهستان
برج اکرم بخش فهرج شهرستان بم .

۷ ک جنوب فهرج - ۱ ک راه فرعی برج اکرم به فهرج .
سکنه ۴۱ نفر .

عظیم آباد - *azim-âbâd* - ده از دهستان شهوار بخش
میناب شهرستان بندرعباس .

۵ ک شمال میناب - ۳ ک باختر راه فرعی کهنوج - میناب .
جلگه - گرمسیر مالاریائی - سکنه ۳۰۰ - شیعه - فارسی .

آب از رودخانه - محصول خرما مرکبات - شغل زراعت - راه مالرو
مزارع دگوماوا و گزان جزء این ده است .

عظیم آباد - ده کوچکیست از دهستان نوق شهرستان رفسنجان
۲۵ ک شمال باختری رفسنجان - ۶ ک باختر راه مالرو رفسنجان
به بافق - سکنه ۳ خانوار .

علاالدینی - *alâeddini* - ده کوچکی است از دهستان
سبزواران بخش مرکزی شهرستان جیرفت .

۶ ک جنوب سبزواران - ۳ ک خاور راه فرعی سبزواران - کهنوج .
سکنه ۳۰ نفر .

علم آباد - *elm-âbâd* - ده از دهستان حومه خاوری
شهرستان رفسنجان .

۹ ک شمال رفسنجان - ۸ ک شمال شوسه رفسنجان بکرمان .
جلگه - سردسیر - سکنه ۳۵۵ - شیعه - فارسی .

علی آباد - ده از دهستان حومه بخش خاش شهرستان زاهدان .
 ۱ ک جنوب خاوری خاش - کنار شوسه خاش به سراوان .
 جلگه - گرمسیر - سکنه ۳۰۰ - شیعه سنی - بلوچی فارسی .
 آب از قنات - محصول غلات لبنیات - شغل زراعت گله داری .
 راه شوسه .
علی آباد - ده از دهستان نوق شهرستان رفسنجان .
 ۴۸ ک شمال باختری رفسنجان - کنار راه مالرو رفسنجان به
 بافق .
 جلگه - سردسیر - سکنه ۱۶۰ - شیعه - فارسی .
 آب از قنات - محصول غلات پسته پنبه - شغل زراعت - گلیم بافی
 راه فرعی .
علی آباد - ده از دهستان درآگاه بخش سعادت آباد شهرستان
 بندرعباس .
 ۴۸ ک شمال حاجی آباد - سرراه شوسه کرمان - بندرعباس .
 جلگه - گرمسیر - سکنه ۱۵۲ - شیعه - فارسی .
 آب از قنات - محصول خرما غلات - شغل زراعت - راه شوسه .
 مزارع مهدی آباد زیارت جزء این ده است .
علی آباد - ده از بخش راور شهرستان کرمان .
 ۴ ک شمال خاوری راور - ۱ ک خاور راه فرعی راور به مشهد .
 جلگه - معتدل - سکنه ۹۰ - شیعه - فارسی .
 آب از قنات - محصول غلات پسته - شغل زراعت - قالی بافی
 (قالی بافتش) راه فرعی .
علی آباد - ده از دهستان کوهبنان بخش راور شهرستان
 کرمان .
 ۹۳ ک شمال باختری راور - ۱ ک راه فرعی راور به یزد .
 جلگه - سردسیر - سکنه ۸۵ - شیعه - فارسی .
 آب از قنات - محصول غلات لبنیات - شغل زراعت گله داری .
 راه فرعی .
علی آباد - ده از دهستان صوغان بخش بافت شهرستان سیرجان .
 ۱۶۸ ک جنوب خاوری بافت - ۲ ک شمال راه فرعی دولت آباد
 کهنوج .
 کوهستانی گرمسیر - مالاریایی - سکنه ۸۵ - شیعه - فارسی .
 آب از رودخانه - محصول غلات خرما - شغل زراعت - راه مالرو .
علی آباد - ده از بخش بزمان شهرستان ایرانشهر .
 ۴ ک جنوب بزمان - ۲ ک باختر راه مالرو ایرانشهر به بزمان .
 کوهستانی - گرمسیر مالاریایی - سکنه ۷۵ - سنی - بلوچی .
 آب از رودخانه - محصول غلات خرما لبنیات - شغل زراعت - گله داری
 راه مالرو .
علی آباد - ده از بخش شهداد شهرستان کرمان .
 ۲۲ ک خاور شهداد - ۲ ک خاور راه مالرو کثیت - خراسان .
 جلگه - گرمسیر - سکنه ۶۰ - شیعه - فارسی .

آب از قنات - محصول خرما غلات حبوبات - شغل زراعت
 راه مالرو .
علی آباد - ده از دهستان دشت آب بخش بافت شهرستان سیرجان
 ۲۹ ک جنوب باختری بافت - سرراه فرعی بافت - خبر
 جلگه - معتدل - سکنه ۵۶ - شیعه - فارسی .
 آب از قنات - محصول غلات حبوبات شغل زراعت - راه فرعی .
علی آباد - ده از دهستان خانامان شهرستان رفسنجان .
 ۵۹ ک خاور رفسنجان - ۱۶ ک شمال شوسه رفسنجان به کرمان
 کوهستانی - سردسیر - سکنه ۵۳ - شیعه - فارسی .
 آب از قنات - محصول غلات - شغل زراعت - راه مالرو .
علی آباد - ده کوچکی است از دهستان باغین بخش مرکزی
 شهرستان کرمان .
 ۴۸ ک جنوب باختری شهر کرمان - ۳ ک جنوب شوسه کرمان
 تهران - سکنه ۵۰ نفر .
علی آباد - ده کوچکیست از دهستان کوهبنان بخش راور شهرستان
 کرمان .
 ۸۱ ک شمال باختری راور - ۳۵ ک شمال راه فرعی راور به
 کرمان - سکنه ۴۵ نفر .
علی آباد - ده کوچکی است از دهستان کوه پنج بخش مرکزی
 شهرستان سیرجان .
 ۸۰ ک شمال خاوری سعید آباد - سرراه مالرو تنگو - خانه سرخ
 سکنه ۳۰ نفر - ساکنین از طایفه قرائی هستند .
علی آباد - ده کوچکی است از دهستان رودان بخش میناب
 شهرستان بندرعباس .
 ۳۶ ک شمال میناب - سرراه فرعی کهنوج - میناب - سکنه ۳۰ نفر .
علی آباد - ده کوچکی است از دهستان ارزومیه بخش بافت
 شهرستان سیرجان .
 ۱۴۲ ک جنوب خاوری بافت - سرراه فرعی ده سرد - علی آباد
 سکنه ۲۵ نفر .
علی آباد - ده کوچکی است از دهستان رودخانه بخش میناب
 شهرستان بندرعباس .
 ۹۵ ک شمال میناب - ۷ ک باختر راه مالرو میناب - گلاشرد
 سکنه ۲۵ نفر .
علی آباد - ده کوچکی است از دهستان ارزومیه بخش بافت
 شهرستان جیرفت .
 ۱۲۰ ک جنوب باختری بافت - سرراه فرعی دشت بر - دولت آباد
 سکنه ۲۴ نفر .
علی آباد - ده کوچکی است از دهستان اندوهجرد بخش شهداد
 شهرستان کرمان .
 ۱۶ ک جنوب شهداد - سرراه فرعی گوک - شهداد .
 سکنه ۲۰ نفر .

- ۱۲ ک جنوب سعیدآباد - سرراه شوسه سیرجان - بندرعباس -
سکنه ۱۰ نفر .
- علی آباد** - ده کوچکی است از بخش ساردوئیه شهرستان
چیرفت .
- ۴ ک خاور ساردوئیه - ۴ ک جنوب راه مالرو چیرفت - ساردوئیه .
سکنه ۱۰ نفر .
- علی آباد** - ده کوچکی است از دهستان کثیت بخش شهداد
شهرستان کرمان .
- ۱۵۰ ک جنوب شهداد - سرراه مال رو داریزین - گوک -
سکنه ۱۰ نفر .
- علی آباد** - ده کوچکی است از دهستان درختگان بخش مرکزی
شهرستان کرمان .
- ۳۰ ک شمال خاوری کرمان - ۵ ک شمال راه مالرو شهداد -
کرمان - سکنه ۸ نفر .
- علی آباد** - ده کوچکیست از دهستان کشکوئیه شهرستان
رفسنجان .
- ۵۶ ک شمال باختری رفسنجان - ۷ ک خاور شوسه رفسنجان
به یزد - سکنه ۲ خانوار .
- علی آباد** - ده کوچکیست از بخش راین شهرستان بم .
۵ ک خاور راین - ۳ ک جنوب راه فرعی راین به نی بید -
سکنه ۲ خانوار .
- علی آباد** - ده کوچکی است از دهستان حرجند بخش مرکزی
شهرستان کرمان .
- ۵۵ ک شمال کرمان - ۳ ک باختر راه مالرو شهداد - راور .
سکنه ۵ نفر .
- علی آباد** - ده کوچکی است از دهستان بهرآسمان بخش ساردوئیه
شهرستان چیرفت .
- ۴۷ ک جنوب باختری ساردوئیه - ۲۳ ک جنوب راه مال رو
بافت - ساردوئیه - سکنه یک خانوار - ساکنین از طایفه مهنی
هستند .
- علی آباد آقا حسن - ali-âbâd-âqâ-hasan** - ده کوچکیست
از دهستان انار شهرستان رفسنجان .
- ۸۱ ک شمال باختری رفسنجان - ۴ ک خاور شوسه رفسنجان به یزد
سکنه ۴۰ نفر .
- علی آباد امین - ali-âbâd-amin** - ده کوچکیست از دهستان
انار شهرستان رفسنجان .
- ۸۵ ک شمال باختری رفسنجان - کنار شوسه رفسنجان به یزد .
سکنه ۳۰ نفر .
- علی آباد بالا - ali-âbâd-bâlâ** - ده از دهستان حومه زرد
بخش زرد شهرستان کرمان .

- علی آباد** - ده کوچکی است از دهستان بلورد بخش مرکزی
شهرستان سیرجان .
- ۴۰ ک خاور سعیدآباد - ۲ ک شمال راه فرعی سیرجان - بلورد
سکنه ۱۸ نفر - ساکنین از طایفه بچاقچی هستند .
- علی آباد** - ده کوچکی است از دهستان پاریز بخش مرکزی
شهرستان سیرجان .
- ۶۰ ک شمال خاوری سعیدآباد - سرراه مالرو پاریز - خاتون آباد -
کوهستانی - سردسیر - سکنه ۱۵ نفر .
- علی آباد** - ده کوچکی است از دهستان فارغان بخش سعادت آباد
شهرستان بندرعباس .
- ۶۶ ک خاور حاجی آباد - سرراه مالرو حاجی آباد - احمدی
سکنه ۱۵ نفر .
- علی آباد** - ده کوچکی است از دهستان حصن بخش زرد شهرستان
کرمان .
- ۶۰ ک باختر زرد - ۹ ک جنوب راه مالرو زرد - بافق .
سکنه ۱۵ نفر .
- علی آباد** - ده کوچکی است از دهستان چهار فرسخ بخش شهداد
شهرستان کرمان .
- ۱۵ ک شمال باختری شهداد - ۱ ک راه مال رو شهداد - راور
سکنه ۱۵ نفر .
- علی آباد** - ده کوچکی است از بخش ماهان شهرستان کرمان .
۲۱ ک جنوب ماهان - ۱۰ ک راه شوسه کرمان - بم - سکنه ۱۵ نفر .
- علی آباد** - ده کوچکی است از دهستان نگار بخش مشیز شهرستان
سیرجان .
- ۳۰ ک جنوب مشیز - سرراه مالرو قریت العرب - مشیز
سکنه ۱۲ نفر .
- علی آباد** - ده کوچکی است از دهستان حرجند بخش مرکزی
شهرستان کرمان .
- ۵۶ ک شمال کرمان - ۴ ک خاور راه مالرو کرمان - راور
سکنه ۱۲ نفر .
- علی آباد** - ده کوچکی است از دهستان سیرج بخش شهداد شهرستان
کرمان .
- ۴۵ ک جنوب باختری شهداد - سرراه مالرو سیرج - کرمان .
سکنه ۱۰ نفر .
- علی آباد** - ده کوچکی است از دهستان سیریز بخش زرد شهرستان
کرمان .
- ۴۵ ک شمال باختری زرد - ۱۷ ک خاور راه مالرو - زرد -
باقق - سکنه ۱۰ نفر .
- علی آباد** - ده کوچکی است از دهستان ابراهیم آباد بخش
مرکزی شهرستان سیرجان .

۱۸ ک جنوب زرنند - سر راه فرعی زرنند - کرمان .
 جلگه - معتدل - سکنه ۳۲۸ - شیعه - فارسی .
 آب از قنات - محصول غلات حبوبات پسته پنبه - شغل زراعت - راه مالرو .
علی آباد برز - ali-âbâd-borz - ده کوچکیست از دهستان
 زنکی آباد بخش مرکزی شهرستان کرمان .
 ۳۲ ک شمال باختری کرمان - ۴ ک خاور راه فرعی زرنند - کرمان .
 سکنه ۱۵ نفر .
علی آباد پائین - ali-âbâd-pâin - ده از دهستان حومه
 بخش زرنند شهرستان کرمان .
 ۷ ک شمال زرنند - کنار راه فرعی زرنند - کرمان .
 جلگه - معتدل - سکنه ۲۰۴ - شیعه - فارسی .
 آب از قنات - محصول غلات - حبوبات پسته پنبه - شغل زراعت
 راه فرعی .
علی آباد پشت ریگ - ali-âbâd-poct-rig - ده از
 دهستان ریگان بخش فهرج شهرستان بم .
 ۳۳ ک جنوب خاوری فهرج - ۵ ک شمال راه فرعی بم به خاش
 جلگه - گرمسیر مالاریائی - سکنه ۳۰۵ - شیعه - فارسی .
 آب از قنات - محصول غلات خرما حنابلنبات - شغل زراعت گلهداری
 راه مالرو .
علی آباد ثانی - ali-âbâd-sâni - ده کوچکی است از
 دهستان زنکی آباد بخش مرکزی شهرستان کرمان .
 ۱۸ ک جنوب باختری کرمان - ۳ ک شمال راه فرعی زرنند - کرمان .
 سکنه ۱۸ نفر .
علی آباد جدید - ali-âbâd-jadid - ده از دهستان حومه
 باختری شهرستان رفسنجان .
 ۳۲ ک جنوب خاوری رفسنجان - ۱۵ ک جنوب شوسه رفسنجان
 به کرمان .
 کوهستانی - سردسیر - سکنه ۷۳ - شیعه - فارسی .
 آب از قنات - محصول غلات لنبیات - شغل زراعت گلهداری
 راه فرعی .
علی آباد جهر - ali-âbâd-jahr - ده کوچکی است از
 دهستان زنکی آباد بخش مرکزی شهرستان کرمان .
 ۳۲ ک باختر کرمان - ۳ ک شمال راه فرعی زرنند - کرمان
 سکنه ۸ نفر .
علی آباد خشک - ali-âbâd-xock - ده کوچکی است از
 دهستان ابراهیم آباد بخش مرکزی شهرستان سیرجان .
 ۱۸ ک جنوب خاوری سعید آباد - ۴ ک راه شوسه بندر عباس
 سیرجان - سکنه ۴۰ نفر .
علی آباد خانامان - ali-âbâd-xenâmân - ده از دهستان
 خانامان شهرستان رفسنجان .

۴۹ ک شمال خاوری رفسنجان - ۱۸ ک شمال شوسه رفسنجان
 به کرمان .
 کوهستانی - سردسیر - سکنه ۳۵۹ - شیعه - فارسی .
 آب از قنات - محصول غلات لنبیات تریاک پنبه - شغل زراعت
 گلهداری - راه فرعی .
علی آباد درگوش - ali-âbâd-dorguc - ده از
 دهستان سبزواران بخش مرکزی شهرستان جیرفت .
 ۳۵ ک جنوب سبزواران - ۳ ک راه فرعی گلاشکرد - سبزواران .
 جلگه - گرمسیر مالاریائی - سکنه ۵۸ - شیعه - فارسی .
 آب از قنات - محصول غلات خرما - شغل زراعت - راه مالرو .
علی آباد سادات - ali-âbâd-sâdât - ده از دهستان
 کشکویه شهرستان رفسنجان .
 ۴۱ ک شمال باختری رفسنجان - ۴ ک خاور شوسه رفسنجان به پرد
 جلگه - سردسیر - سکنه ۱۵۰ - شیعه - فارسی .
 آب از قنات - محصول غلات پسته پنبه - شغل زراعت - گلیم بافی
 راه فرعی .
علی آباد سادات - ده کوچکی است از دهستان سبزواران بخش
 مرکزی شهرستان جیرفت .
 ۵۴ ک جنوب خاوری سبزواران - ۲ ک راه فرعی گلاشکرد
 کهوچ - سکنه ۴۲ نفر .
علی آباد سر قپ - ali-âbâd-sartip - ده کوچکی است
 از دهستان سبزواران بخش مرکزی شهرستان جیرفت .
 ۷ ک جنوب سبزواران کنار رودخانه هلیل - سکنه ۱۶ نفر .
علی آباد سیمک - ali-âbâd-simk - ده از دهستان
 درختنگان بخش مرکزی شهرستان کرمان .
 ۳۲ ک شمال خاوری کرمان - ۴ ک باختر راه مالرو شهیداد کرمان
 کوهستانی - سردسیر - سکنه ۲۲۰۰ - شیعه - فارسی .
 آب از قنات - محصول غلات حبوبات - شغل زراعت - راه مالرو
علی آباد شاه بران - ali-âbâd-câh-barân - ده از
 دهستان ابراهیم آباد بخش مرکزی شهرستان سیرجان .
 ۸ ک جنوب سعید آباد - سر راه شوسه بندر عباس - سیرجان .
 جلگه - سردسیر - سکنه ۱۵۰ - شیعه - فارسی .
 آب از قنات - محصول غلات حبوبات - شغل زراعت - راه شوسه .
علی آباد شور - ali-âbâd-cur - ده کوچکی است از دهستان
 حومه بخش زرنند شهرستان کرمان .
 ۱۰ ک شمال باختری زرنند - ۴ ک باختر راه مالرو زرنند - رفسنجان
 سکنه ۴۰ نفر .
علی آباد شور - ده کوچکیست از دهستان حومه خاوری شهرستان
 رفسنجان .
 ۱۸ ک شمال رفسنجان - ۷ ک شمال شوسه رفسنجان به پرد
 سکنه ۲۰ نفر .

علی آباد مبارکه - ali-âbâd-mobârake - ده کوچکی

است از دهستان زنکی آباد بخش مرکزی شهرستان کرمان .
۲۴ ک جنوب شمال باختری کرمان - ۱ ک شمال راه فرعی زرنده - کرمان
سکنه ۲۰ نفر .

علی آباد میرحسینی - ali-âbâd-mir-hoseyni -

ده کوچکی است از دهستان گور بخش ساردویمه شهرستان جیرفت .
۴۸ ک جنوب خاوری ساردویمه - ۱۲ ک جنوب راه مالرو ساردویمه
دارزین - سکنه ۲۲ نفر .

علی آباد وزیر - ali-âbâd-vazir - ده از دهستان کشکویه

شهرستان رفسنجان .
۴۳ ک شمال باختری رفسنجان - ۷ ک خاورشوسه رفسنجان به یزد
جلگه - سردسیر - سکنه ۴۰۰ - شیعه - فارسی .
آب از قنات - محصول غلات پسته لبنیات پنبه صیفی - شغل زراعت
گله داری - گلیم کرباس بافی - راه فرعی

علی آباد هراتی - ali-âbâd-harâti - ده از دهستان

نوق شهرستان رفسنجان .
۵۵ ک شمال باختری رفسنجان - کنار راه مالرو رفسنجان به بافق
جلگه - سردسیر - سکنه ۷۵ - شیعه - فارسی .
آب از قنات - محصول غلات پسته پنبه - شغل زراعت - راه فرعی .

علی آباد هروی - ali-âbâd-heravi - ده کوچکی

است از دهستان سبزواران بخش مرکزی شهرستان جیرفت .
۸ ک جنوب سبزواران - ۲ ک باختر راه فرعی سبزواران - کهنوج
سکنه ۱۲ نفر .

علی اکبری - ali-akbari - ده کوچکی است از دهستان

سرویز بخش ساردویمه شهرستان جیرفت .
۲۴ ک جنوب خاوری ساردویمه - سر راه مالرو جیرفت - ساردویمه
سکنه ۸ نفر .

علیجان - ali-jân - ده از دهستان لادیز بخش میرجه

شهرستان زاهدان .
۱۲ ک جنوب باختری میرجاوه - کنار راه فرعی میرجاوه بخاش
جلگه - گرمسیر مالاریائی - سکنه ۳۵۰ - سنی - بلوچی .
آب از قنات - محصول غلات پنبه زرت لبنیات - شغل زراعت گله داری
راه فرعی - ساکنین از طایفه ریگی هستند .

علی جعفر - ali-ja'far - ده از دهستان شهرکی بخش

شیب آب شهرستان زابل .
۱۸ ک شمال خاوری سکوه - ۱۱ ک خاورشوسه زاهدان بزابل
جلگه - گرم معتدل - سکنه ۶۴۷ - شیعه سنی - فارسی بلوچی .
آب از رودخانه هیرمند - محصول غلات لبنیات - شغل زراعت گله داری
راه مالرو .

علیرضا - ali-rezâ - ده از بخش شیب آب شهرستان زابل .

۳۰ ک جنوب خاوری سبزواران - ۵ ک باختری راه دوساری
سبزواران - سکنه ۱۵ نفر .

علی آباد شیبخ - ali-âbâd-ceyx - ده از بخش شهداد

شهرستان کرمان .
۲۵ ک خاور شهداد - سر راه مالرو کثیت - خراسان
جلگه - گرمسیر - سکنه ۷۰ - شیعه - فارسی .
آب از قنات - محصول غلات خرما مرکبات حنا - شغل زراعت
راه مالرو .

علی آباد علی - ali-âbâd-ali - ده از دهستان عزیز آباد

بخش فهرج شهرستان بم .
۲۵ ک جنوب باختری فهرج - ۵ ک راه فرعی بم به برج اکرم
جلگه - گرمسیر مالاریائی - سکنه ۳۱۲ - شیعه - فارسی .
آب از قنات - محصول غلات خرما - شغل زراعت - راه فرعی

علی آباد علیرضاخان - ali-âbâd-ali-rezâ-xân -

ده از بخش شهداد شهرستان کرمان .
۲۵ ک خاور شهداد - سر راه مالرو کثیت - خراسان
جلگه - گرمسیر - سکنه ۵۰ - شیعه - فارسی .
آب از قنات - محصول غلات خرما مرکبات - شغل زراعت - راه مالرو

علی آباد قاسم خان - ali-âbâd-qâsem-xân - ده از

دهستان ریگان بخش فهرج شهرستان بم .
۲۵ ک جنوب خاوری فهرج - ۳ ک شمال راه فرعی بم به خاش
جلگه - گرمسیر مالاریائی - سکنه ۹۵ - شیعه - فارسی .
آب از قنات - محصول غلات خرما حنا - شغل زراعت - راه فرعی

علی آباد قلعه خان - ali-âbâd-qal'e-xân - ده از دهستان

عزیز آباد بخش فهرج شهرستان بم .
۲۲ ک جنوب باختری فهرج - ۶ ک شوسه بم به زاهدان
جلگه - گرمسیر مالاریائی - سکنه ۴۳۴ - شیعه - فارسی .
آب از قنات - محصول غلات پنبه لبنیات - شغل زراعت گله داری
راه فرعی .

علی آباد قنبرخان - ali-âbâd-qanbar-xân -

ده کوچکی است از دهستان سبزواران بخش مرکزی شهرستان جیرفت
۲۴ ک جنوب سبزواران کنار رودخانه هلیل - سکنه ۲۲ نفر .
۴۰ ک باختر بافت - ۱۰ ک شمال راه فرعی سیرجان - بافت
جلگه - سردسیر - سکنه ۷۸ - شیعه - فارسی .
آب از قنات - محصول غلات حبوبات - شغل زراعت گله داری
راه مالرو - ساکنین از طایفه افشار هستند .

علی آباد مارکی - ali-âbâd-mârki - ده کوچکی است

از دهستان سبزواران بخش مرکزی شهرستان جیرفت .
۳۰ ک جنوب خاوری سبزواران - ۵ ک باختری راه دوساری
سبزواران - سکنه ۱۵ نفر .

عمرانیه — **emrâniyye** - ده کوچکی است از دهستان حومه بخش زرنند شهرستان کرمان .

۱۰ ک شمال خاوری زرنند - ۲ ک باختر راه فرعی زرنند - راور .
سکنه ۴ نفر .

عنایت آباد — **anâyat-âbâd** - ده از دهستان رود آب بخش فهرج شهرستان بم

۲۶ ک جنوب باختری فهرج - ۵ ک جنوب شوسه بم به زاهدان .
جلگه - گرمسیر مالاریائی - سکنه ۳۹۴ - شیعه - فارسی .

آب از قنات - محصول غلات خناخرماینبه - شغل زراعت - راه فرعی .
عنایت آباد - ده کوچکی است از دهستان سبزواران بخش مرکزی شهرستان جیرفت .

۶ ک جنوب سبزواران - ۲ ک خاور راه فرعی سبزواران - کهنوج
سکنه ۳۸ نفر .

عیب علی — **eyb-ali** - ده از بخش میان کنگی شهرستان زابل .

۱۸ ک شمال باختر ده دوست محمد - ۱ ک شمال راه مالرو -
ده دوست محمد به زابل .

جلگه - گرم معتدل - سکنه ۱۷۹ - شیعه سنی - فارسی بلوچی .
آب از رودخانه هیرمند - محصول غلات - شغل زراعت - راه مالرو
عیدی — **eydi** - ده از دهستان گابریک بخش جاسک شهرستان بندر عباس .

۱۰۵ ک شمال خاوری جاسک - ۳ ک جنوب راه مالرو جاسک -
چاه بهار .

جلگه - گرمسیر - سکنه ۱۹۳ سنی - بلوچی .

آب از رودخانه - محصول خرما - شغل زراعت - راه مالرو .

عیسی — **isâ** - ده از بخش پشت آب شهرستان زابل .

۱۵ ک شمال باختری بنجار - ۱ ک جاده فرعی ادیبی به زابل
جلگه - گرم معتدل - سکنه ۴۴۱ - شیعه - فارسی بلوچی .

آب از رودخانه هیرمند - محصول غلات - شغل زراعت .
کریاس بافی - راه فرعی .

عیسی آباد — **isâ-âbâd** - ده از دهستان لاشار بخش بپور شهرستان ایرانشهر .

۴۵ ک جنوب باختری بپور - کنار شوسه بپور به چاه بهار .

جلگه - گرمسیر مالاریائی - سکنه ۸۵ - سنی - بلوچی .

آب از قنات - محصول خرما برنج - شغل زراعت - راه شوسه .
ساکتین از طایفه مبارکی هستند .

عیسی آباد سر بان - **isâ-âbâd-sar-bonân** - ده کوچکی از دهستان سربان بخش زرنند شهرستان کرمان .

۳۰ ک شمال خاوری زرنند - ۴ ک باختر راه مالرو راور - زرنند .
سکنه ۲۴ نفر .

۱۹ ک شمال باختری سکوه - ۱۴ ک باختر شوسه زاهدان بزابل .
جلگه - گرم معتدل - سکنه ۱۶۰ - شیعه - فارسی بلوچی .
آب از رودخانه هیرمند - محصول غلات لبنیات - شغل زراعت گله داری
راه مالرو .

علیشاهی — **ali-câhi** - ده کوچکی است از دهستان گور بخش ساردوئیه شهرستان جیرفت .

۴۴ ک خاور ساردوئیه - سر راه مالرو ساردوئیه - دازین .
سکنه ۲۰ نفر .

علی شندی — **ali-candi** - ده کوچکی است از دهستان تمین بخش میرجاوه شهرستان زاهدان .

۱۸ ک جنوب باختری میرجاوه - کنار راه فرعی میرجاوه به خاش .
سکنه ۴۵ نفر .

علی صوفی — **ali-sufi** - ده از بخش شیب آب شهرستان زابل
۱۲ ک شمال باختری سکوه - ۱۰ ک باختر شوسه زاهدان بزابل .

جلگه - گرم معتدل - سکنه ۲۴۳ - شیعه سنی - فارسی بلوچی .
آب از رودخانه هیرمند - محصول غلات لبنیات - شغل زراعت گله داری
راه مالرو .

علی مرادان — **ali-morâdân** - (علی مردای) ده کوچکی است از دهستان بلورد بخش مرکزی شهرستان سیرجان .

۵۴ ک جنوب خاوری سید آباد - سر راه مالرو گلنا آباد - بلورد
سکنه ۸ نفر - مزارع بید شیرین - بهشت آباد جزء این ده است .

علی هوران - **ali-hurân** - ده کوچکی است از دهستان اسفندقه بخش ساردوئیه شهرستان جیرفت .

۱۳۸ ک جنوب ساردوئیه - ۱۲ ک جنوب راه فرعی جیرفت - بافت
سکنه ۵ نفر .

عماد آباد — **emâd-abad** - ده از دهستان محمد آباد بخش مرکزی شهرستان سیرجان .

۱۲ ک شمال باختری سید آباد - سر راه فرعی زید آباد - سید آباد
جلگه - سردسیر - سکنه ۹۰ - شیعه - فارسی .

آب از قنات - محصول غلات حبوبات - شغل زراعت - راه مالرو .
عمادی آباد — **emâdi-âbâd** - ده از دهستان سبزواران

بخش مرکزی شهرستان جیرفت .

۱۶ ک جنوب خاوری سبزواران - سر راه فرعی دوساری سبزواران .
جلگه - گرمسیر مالاریائی - سکنه ۲۴۵ - شیعه - فارسی .

آب از قنات - محصول غلات برنج - شغل زراعت - راه فرعی .
عنبر آباد - **anbar-âbâd** - ده از دهستان سبزواران بخش

مرکزی شهرستان جیرفت .

۲۱ ک جنوب خاوری سبزواران - سر راه فرعی گاوکان - سبزواران
جلگه - گرمسیر مالاریائی - سکنه ۴۹۸ - شیعه - فارسی .

آب از قنات - محصول غلات برنج - شغل زراعت - راه فرعی .
دبستان و در مانگه دارد .

عیش آباد — *eyc-âbâd* - ده از دهستان حومه خاوری

شهرستان رفسنجان .

۷ک شمال خاوری رفسنجان - ۶ک شمال شوسه رفسنجان بکرمان

جلگه - سردسیر - سکنه ۲۵۶ - شیعه - فارسی .

آب از قنات - محصول غلات پسته پنبه لبنیات - شغل زراعت کله داری

راه فرعی .

عیش آباد - ده کوچکی است از دهستان نگار بخش مشیز

شهرستان سیرجان .

۲۰ک جنوب خاوری مشیز - ۴ک جنوب راه مالرو مشیز - نگار .

سکنه ۲۵ نفر .

عیش آباد - ده کوچکی است از دهستان بلورد بخش مرکزی

شهرستان سیرجان .

۲۴ک خاور سعیدآباد - ۲ک شمال راه مالرو بلورد - گلناآباد

سکنه ۲۰ نفر - مزارع گوینی و کلاهی جزء این ده است .

ساکنین از طایفه بیچا قچی هستند .

عیش آباد - ده کوچکی است از دهستان حومه بخش زرنده

شهرستان کرمان .

۲۳ک شمال باختری زرنده - سرراه مالرو زرنده - بافق .

سکنه ۱۶ نفر .

عیش آباد - ده کوچکی است از دهستان محمدآباد بخش مرکزی

شهرستان سیرجان .

۹ک شمال باختری سعیدآباد - ۲ک باختر راه فرعی باریز - سعیدآباد

سکنه ۱۰ نفر .

عیش آباد - ده کوچکی است از دهستان کوهبنان بخش راور

شهرستان کرمان .

۸۹ک شمال باختری راور - ۱ک راه فرعی راور به یزد .

سکنه ۳ خانوار .

عیش آباد - ده کوچکی است از دهستان درختنگان بخش مرکزی

شهرستان کرمان .

۲۴ک شمال کرمان - ۵ک شمال شوسه کرمان - زاهدان .

سکنه ۸ نفر .

عیش آباد - ده کوچکی است از دهستان جوپار بخش ماهان

شهرستان کرمان .

۱۸ک باختر ماهان - سرراه فرعی ماهان - جوپار - سکنه ۵ نفر .

عینعلی — *eyn-ali* - ده از دهستان نارومی بخش شیب آب

شهرستان زابل .

۱۱ک شمال خاوری سکوه - ۲ک خاور شوسه زاهدان به زابل

جلگه - گرم معتدل - سکنه ۱۲۷ - شیعه سنی - فارسی بلوچی .

آب از رودخانه هیرمند - محصول غلات لبنیات - شغل زراعت

کله داری - راه مالرو .

غ

غ-۱

- غارفتیر - qâr-faqir** - ده کوچکیست از دهستان باهو کلات
بخش دشتیاری شهرستان سراوان .
۲۰ ک خاوری دشتیاری - کنار راه باهو کلات به ربیدان .
سکنه ۴۵ نفر .
- غریب آباد - qarib-âbâd** - ده کوچکیست از دهستان لادیز
بخش میرجاوه شهرستان زاهدان .
۲۴ ک جنوب باختری میرجاوه - ۶ ک باختر راه فرعی میرجاوه به خاش .
سکنه ۴۹ نفر .
- غریب شاهی - qarib-câhi** - ده کوچکی است از دهستان
سرویز بخش ساردوئیه شهرستان جیرفت .
۹۵ ک جنوب خاوری ساردوئیه - سر راه مالرو جیرفت - ساردوئیه
سکنه ۵ نفر .
- غریشه - qarice** - ده کوچکی است از دهستان بهرآسمان بخش
ساردوئیه شهرستان جیرفت .
۵۱ ک جنوب خاوری ساردوئیه - ۲۰ ک باختر راه مالرو جیرفت -
ساردوئیه - سکنه یک خانوار .
- غضنفر آباد - qazanfar-âbâd** - ده از دهستان گنبدکی بخش
فهرج شهرستان بم .
۲۸ ک جنوب خاوری فهرج - ۱۰ ک راه فرعی بم به ریکان .
جلگه - گرمسیر مالاریائی - سکنه ۲۵۲ - شیعه - فارسی .
آب از قنات - محصول غلات خنار کبات - شغل زراعت - راه مالرو
غفاری - qaffâri - ده کوچکی است از دهستان حومه بخش
مشیز شهرستان سیرجان .
۸ ک جنوب مشیز - سر راه مال رو قلعه سنگ - مشیز .
سکنه ۶ نفر .
- غلام خان - qolâm-xân** - ده از دهستان ناروئی بخش شیب آباد
شهرستان زابل .
۳۵ ک شمال خاوری سکوه - نزدیک مرزا فغانستان
جلگه - گرم معتدل - سکنه ۵۹ - شیعه سنی - فارسی بلوچی .
آب از رودخانه هیرمند - محصول غلات - شغل زراعت - راه مالرو .
غلام رسول - qolâm-rasul - ده از بخش میان کنکی
شهرستان زابل .

غ-۲

- ۳ ک شمال باختری ده دوست محمد - ۲ ک خاوری ده دوست محمد
به پیران .
جلگه - گرم معتدل - سکنه ۱۵۰ - شیعه سنی - فارسی بلوچی .
آب از رودخانه هیرمند - محصول غلات - شغل زراعت - راه مالرو .
غلام علی - qolâm-ali - ده از بخش پشت آب شهرستان
زابل .
۱۱ ک شمال باختری بنجار - ۳ ک راه فرعی ادیمی به زابل .
جلگه - گرم معتدل - سکنه ۳۷۶ - شیعه - فارسی بلوچی .
آب از رودخانه هیرمند - غلات لبنیات - شغل زراعت گله داری
کلیم کرباس بافی - راه مالرو .
غلو آباد - qolur-âbâd - ده از دهستان برج اکرم بخش
فهرج شهرستان بم .
۷ ک جنوب فهرج - کنار راه فرعی فهرج به برج اکرم .
جلگه - گرمسیر مالاریائی - سکنه ۱۳۵ - شیعه - فارسی .
آب از قنات - محصول غلات خرماخا - شغل زراعت - راه فرعی .
غو غولی - ququi - ده از بخش میان کنکی شهرستان زابل .
۱۵ ک شمال ده دوست محمد - نزدیک مرزا فغانستان .
جلگه - گرم معتدل - سکنه ۵۸۶ - شیعه سنی - فارسی بلوچی .
آب از رودخانه هیرمند - محصول غلات صیفی لبنیات - شغل زراعت
گله داری - قالیچه گلیم کرباس بافی - راه مالرو .
ساکنین از طایفه سنجری هستند .
غویرا - qoveyrâ - ده کوچکی است از دهستان ده تازیان
بخش مشیز شهرستان سیرجان .
۴۵ ک خاور مشیز - سر راه فرعی ده تازیان - بهرامجرد -
سکنه ۱۸ نفر .
- غیاث آباد - qiyâs-âbâd** - ده کوچکی است از دهستان
ابراهیم آباد بخش مرکزی شهرستان سیرجان .
۱۲ ک جنوب سعید آباد - سر راه فرعی بافت - سیرجان -
سکنه ۱۰ نفر .
غیاث آباد - ده کوچکی است از دهستان حرجند بخش مرکزی
شهرستان کرمان .

۸۷ ک جنوب خاوری مسکون - ۱۶ ک شمال راه مالرو سبزواران
 کروک .
 جلگه - سردسیر - سکنه ۱۰۰ - شیعه - فارسی .
 آب از چشمه - محصول غلات میوه جات - شغل زراعت - راه مالرو -
 ساکنین از طایفه پهلوانی هستند .
غیک شیخان - qik-ceyxân - ده از دهستان گاواکان بخش
 جبال بارز شهرستان جیرفت .
 ۸۵ ک جنوب خاوری مسکون - ۱۸ ک شمال راه مالرو کروک
 سبزواران .
 جلگه - گرمسیر - سکنه ۱۰۰ - شیعه - فارسی .
 آب از رودخانه و قنات - محصول غلات خرما شغل - زراعت مکاری
 راه مالرو - مزارع چاییدک و شیخ آباد جزء این ده است .
غیل - qil - ده از جزیره هنگام بخش قشم شهرستان بندرعباس .
 ۷۰ ک جنوب باختری قشم - جنوب باختری جزیره هنگام .
 ساحل - گرمسیر - سکنه ۲۰۰ - سنی شیعه - عربی فارسی .
 آب از چاه و باران - محصول غلات - شغل صید ماهی و زراعت .

۳۶ ک شمال کرمان - ۳ ک خاور راه فرعی چترود - کرمان .
 سکنه ۱۰ نفر .
غیاث آباد - ده کوچکی است از دهستان سربنان بخش زرنند
 شهرستان کرمان .
 ۴۸ ک شمال خاوری زرنند - ۸ ک خاور راه مالرو زرنند - راور
 سکنه ۶ نفر .
غیاث آباد - ده کوچکیست از دهستان نوق شهرستان رفسنجان
 ۴۰ ک شمال باختری رفسنجان - کنار راه مالرو رفسنجان به بافق
 سکنه ۵ خانوار .
غیائی - qiyâsi - ده کوچکی است از دهستان هنزا بخش
 ساردویی شهرستان جیرفت .
 ۲۴ ک شمال باختری ساردویی - ۳ ک شمال راه مالرو بافت -
 ساردویی - سکنه ۲۴ نفر .
غیبی - qeybi - ده کوچکی است از دهستان رمشک بخش کهنوج
 شهرستان جیرفت .
 ۱۵۰ ک جنوب خاوری کهنوج - سر راه مالرو رمشک - گابریک
 سکنه ۴ نفر .
غیک - qik - ده از دهستان گاواکان بخش جبال بارز شهرستان جیرفت .

ف

ف - ا

ف - ا

این دهستان از ۲۱ آبادی بزرگ و کوچک تشکیل شده جمعیت
 آن ۵۵۱۲ نفر است .
 مرکز دهستان قریه فارغان - قراء مهم آن - نظام آباد - سلطان
 آباد - سیرمند - میمند - شاه رود .
فارغان - ده مرکز دهستان بخش سعادت آباد شهرستان بندرعباس .
 ۴۸ ک خاور حاجی آباد - سر راه مالرو حاجی آباد - احمدی .
 جلگه - گرمسیر - سکنه ۴۷۷ شیعه - فارسی .
 آب از چشمه و قنات - محصول خرما غلات - شغل زراعت - راه مالرو
فارغان - ده از دهستان ننداد بخش کهنوج شهرستان جیرفت .
 ۹۰ ک شمال خاوری کهنوج - ۳ ک باختر راه مالرو کهنوج - ریگان
 جلگه - گرمسیر مالاریائی - سکنه ۸۰ - شیعه - فارسی .
 آب از قنات - محصول غلات خرما - شغل زراعت - راه مالرو .

فاتک - fâtak - ده از دهستان انکههران بخش کهنوج
 شهرستان جیرفت .
 ۲۰۳ ک جنوب کهنوج - سر راه مالرو میناب - کهنوج .
 کوهستانی - گرمسیر - سکنه ۸۰ - شیعه - فارسی .
 آب از قنات - محصول غلات خرما - شغل زراعت مکاری - راه مالرو .
فارغان - fâreqân - نام یکی از دهستانهای ۵ گانه بخش
 سعادت آباد شهرستان بندرعباس .
 این ده در خاور حاجی آباد واقع محدود است از شمال به دهستان
 دولت آباد از خاور به دهستان رودخانه از جنوب به دهستان سیاهو
 واحدی از باختر به دهستان طارم .
 جلگه - گرمسیر - آب از رودخانه - محصول خرما غلات -
 شغل زراعت - زبان فارسی - مذهب شیعه - راه مالرو .

فاره‌نند - **fârmand** - ده از دهستان انکهران بخش

کهنوج شهرستان جیرفت .

۲۵۵ ک جنوب کهنوج - سرراه مالرو انکهران - جاسک .

کوهستانی - گرمسیر - سکنه ۸۰ - شیعه - فارسی .

آب از رودخانه - محصول خرما - شغل زراعت - راه مالرو .

فاریاب - **fâryâb** - ده از دهستان رودان بخش میناب

شهرستان بندرعباس .

۶۰ ک شمال میناب - سرراه فرعی میناب - کهنوج .

کوهستانی - گرمسیر - سکنه ۵۰ - شیعه - فارسی .

آب از قنات - محصول خرما مرکبات غلات - شغل زراعت .

راه فرعی - مزرعه صحرا رود جزء این ده است .

فاشکویه - **fâckuiyye** - ده از دهستان کوهبنان بخش

راور شهرستان کرمان .

۹۰ ک باختر راور - ۳ ک جنوب راه فرعی راور به یزد .

کوهستانی - سردسیر - سکنه ۱۰۰ - شیعه - فارسی .

آب از قنات - محصول غلات لبنیات - شغل زراعت گله داری .

راه مالرو .

فاشکوه - **fâckuh** - ده کوچکی است از دهستان مسکون

بخش جبال بارز شهرستان جیرفت .

۴۸ ک خاور مسکون - ۲۳ ک خاور شوسه بم - سبزواران .

سکنه ۳۰ نفر .

مزارع جوزویه - نارنج قلعه - شیران جزء این ده است .

ساکنین از طایفه خواخه هستند .

فاک - **fâk** - ده کوچکیست از بخش زابلی شهرستان سراوان

۴ ک خاور زابلی - ۱ ک جنوب راه مالرو زابلی به سوران .

سکنه ۳ خانوار .

فتح آباد - **fath-âdâd** - یکی از دهستانهای بخش بافت

شهرستان سیرجان محدود است :

از شمال بدهستان گوغر از خاور بدهستان حومه یافت از جنوب

بدهستان جبیل آباد از باختر بدهستان بلورد .

جلگه - سردسیر - محصول عمده غلات تریاک پنبه - شغل سکنه

زراعت گله داری است .

از ۱۹ آبادی تشکیل شده جمعیت آن ۲۲۱۳ نفر است .

فتح آباد - ده مرکز دهستان فتح آباد بخش بافت شهرستان سیرجان .

۱۸ ک باختر بافت - ۲ ک خاور راه فرعی گوغر - حشون .

جلگه - سردسیر - سکنه ۵۴۵ - شیعه - فارسی .

آب از قنات - محصول غلات حبوبات - شغل زراعت - راه فرعی .

مزارع زور آباد - شیرویه - کوشک برج - گلوسرخویه آریان

جزء این ده است - ساکنین از طایفه افشار هستند .

فتح آباد - ده از دهستان سیریز بخش زرنده شهرستان کرمان

۶۰ ک باختر زرنده - سرراه مالرو زرنده - بافق .

جلگه - معتدل - سکنه ۳۷۲ - شیعه - فارسی .

آب از قنات - محصول غلات حبوبات پنبه پسته - شغل زراعت .

راه مالرو .

فتح آباد - ده از دهستان حومه بخش زرنده شهرستان کرمان

۱۲ ک جنوب زرنده - سرراه فرعی زرنده - کرمان .

جلگه - معتدل - سکنه ۲۷۳ - شیعه - فارسی .

آب از قنات - محصول غلات حبوبات پسته پنبه تریاک .

شغل زراعت - صنایع دستی قالی بافی بانقشه - راه فرعی .

فتح آباد - ده از دهستان برج اکرم بخش فهرج شهرستان بم .

۱۰ ک جنوب فهرج - ۲ ک راه مالرو فهرج به برج اکرم .

جلگه - گرمسیر مالاریائی - سکنه ۱۱۷ - شیعه - فارسی .

آب از قنات - محصول غلات خرما حنا - شغل زراعت - راه مالرو .

فتح آباد - ده از دهستان هنرا بخش ساردویه شهرستان جیرفت .

۱۰ ک باختر ساردویه - سرراه مالرو ساردویه - بافت .

کوهستانی - سردسیر - سکنه ۱۰۰ - شیعه - فارسی .

آب از قنات - محصول غلات حبوبات تریاک - شغل زراعت گله داری

صنایع دستی پارچه بافی - راه مالرو .

ساکنین از طایفه مهنی هستند .

فتح آباد - ده کوچکی است از دهستان سبزواران بخش مرکزی

شهرستان جیرفت .

۱۸ ک جنوب سبزواران - کنار رودخانه هلیل - سکنه ۳۸ نفر .

فتح آباد - ده کوچکی است از دهستان قهستان بخش مرکزی

شهرستان سیرجان .

۲۸ ک شمال خاوری سعید آباد - سرراه مالرو قنات نو - ده سراج

سکنه ۳۵ نفر .

فتح آباد - ده کوچکیست از دهستان کوهبنان بخش راور

شهرستان کرمان .

۸۳ ک باختر راور - ۷ ک جنوب راه فرعی راور به یزد - سکنه ۳۵ نفر .

فتح آباد - ده کوچکی است از دهستان پاریز بخش مرکزی

شهرستان سیرجان .

۶۰ ک شمال سعید آباد - سرراه مالرو شهاب الدین - پاریز .

کوهستانی - سکنه ۲۵ نفر .

فتح آباد - ده کوچکی است از دهستان زنگی آباد بخش مرکزی

شهرستان کرمان .

۱۸ ک شمال باختری کرمان - ۱ ک شمال راه فرعی زرنده - کرمان

سکنه ۱۵ نفر .

فتح آباد - ده کوچکی است از دهستان گور بخش ساردویه شهرستان کرمان .

۴۲ ک جنوب خاوری ساردویه - ۳ ک جنوب راه مالرو - ساردویه دارزین - سکنه ۱۴ نفر .

فتح آباد - ده کوچکی است از دهستان زنگی آباد بخش مرکزی شهرستان کرمان .

۳ ک باختر کرمان - ۲ ک جنوب راه فرعی کرمان - چترود - سکنه ۱۰ نفر .

فتح آباد - ده کوچکیست از بخش راور شهرستان کرمان .
۱ ک جنوب خاوری راور - ۱ ک راه فرعی راور به کوهستان - سکنه ۳ خانوار .

فتح آباد سر بنان - fath-âbâd-sar-bonân - ده از دهستان سر بنان بخش زرنند شهرستان کرمان .

۴۵ ک شمال خاوری زرنند - ۵ ک راه مالرو زرنند - راور کوهستانی - سردسیر - سکنه ۲۰۰ - شیعه - فارسی .

آب از قنات - محصول غلات حبوبات - راه مالرو .

فتح آباد مین زاده - fath-âbâd-moin-zâde - ده از دهستان حومه باختری شهرستان رفسنجان .

۲۰ ک شمال باختری رفسنجان - ۴ ک شمال شوسه رفسنجان به یزد جلگه - سردسیر - سکنه ۵۰ - شیعه - فارسی .

آب از قنات - محصول غلات پسته پنبه - شغل زراعت - راه فرعی .

فتح آباد یزدان آباد - fath-âbâd-yazdân-âbâd - ده از دهستان حومه بخش زرنند شهرستان کرمان .

۳۰ ک شمال باختری زرنند - سر راه مالرو زرنند - بافق - جلگه - معتدل - سکنه ۲۷۳ - شیعه - فارسی .

آب از قنات - محصول غلات پنبه پسته حبوبات - شغل زراعت راه مالرو .

فتح خان - fath-xân - ده از دهستان نارومی بخش شیب آب شهرستان زابل .

۳۲ ک خاور سه کوهه - ۳ ک خاور راه فرعی بند کوهک به زابل - جلگه - گرم معتدل - سکنه ۸۵ - شیعه سنی - فارسی بلوچی .

آب از رودخانه هیرمند - محصول غلات - شغل زراعت - راه مالرو **فج گو** - fajgu - ده کوچکیست از دهستان نوق شهرستان رفسنجان .

۶۵ ک شمال باختری رفسنجان - ۵ ک خاور مالرو رفسنجان به بافق - سکنه ۲ خانوار .

فخر آباد - faxr-âbâd - ده از دهستان بهمنی بخش میناب شهرستان بندر عباس .

۲ ک باختر راه میناب - ۲ ک شمال راه فرعی بندر عباس - میناب

جلگه - گرمسیر - سکنه ۲۵۰۰ - شیعه - فارسی -

آب از رودخانه - محصول خرما مرکبات - شغل زراعت - راه مالرو مزارع فخر آباد - سید علا - حسن بیت اللهی جزء این ده است .

فخر آباد - ده از دهستان سید آباد بخش مرکزی شهرستان سیرجان ۵ ک جنوب باختری سعید آباد - شمال راه فرعی قیر آباد - سعید آباد

جلگه - سردسیر - سکنه ۲۵۰ - شیعه - فارسی -

آب از قنات - محصول غلات پنبه تریاک - شغل زراعت مکاری - راه شوسه .

فخر آباد - ده از دهستان حومه باختری شهرستان رفسنجان .

۹ ک شمال باختری رفسنجان - ۷ ک شمال شوسه رفسنجان به یزد - جلگه - سردسیر - سکنه ۱۰۰ - شیعه - فارسی .

آب از قنات - محصول غلات پسته پنبه - شغل زراعت - راه فرعی .
فخر آباد - ده از دهستان دراگاه بخش سعادت آباد شهرستان بندر عباس .

۹۴ ک شمال باختری حاجی آباد - سر راه مالرو حاجی آباد نیریز جلگه - گرمسیر - سکنه ۹۶ - شیعه - فارسی .

آب از قنات - محصول خرما غلات - شغل زراعت - راه مالرو .
فخر آباد - ده از دهستان خبر بخش بافت شهرستان سیرجان .

۶۶ ک جنوب باختری بافت - سر راه فرعی دشت آب - دشت بر کوهستانی - سردسیر - سکنه ۵۰ - شیعه - فارسی .

آب از قنات - محصول غلات حبوبات - شغل زراعت - راه مالرو

فخر آباد - ده کوچکی است از دهستان خرچند بخش مرکزی شهرستان کرمان .

۳۶ ک شمال کرمان - ۳ ک خاور راه فرعی کرمان - چترود - سکنه ۲۰ نفر .

فخر آباد - ده کوچکیست از بخش راین شهرستان بم .

۳ ک شمال خاوری راین - ۴ ک باختر راه فرعی راین به نیبید - سکنه ۱۷ نفر .

فخر آباد - ده کوچکی است از دهستان نگار بخش مشیز شهرستان سیرجان .

۲۵ ک جنوب مشیز - سر راه مالرو نگار - مشیز - سکنه ۱۵ نفر .
فخیره - faxire - ده از بخش میان کنگی شهرستان زابل .

۸ ک جنوب باختری ده دوست محمد - ۱ ک جنوب راه مالرو زابل به ده دوست محمد .

جلگه - گرم معتدل - سکنه ۳۰۷ - شیعه سنی - فارسی بلوچی .
آب از رودخانه هیرمند - محصول غلات لبنیات - شغل زراعت

کله داری - راه مالرو .

فخیره مارگان - faxire-mârgân - ده از بخش میان کنگی شهرستان زابل .

۱۰ ک باختر ده دوست، محمد - نزدیک مرز افغانستان .

جلگه - گرم معتدل - سکنه ۱۰۰ - شیعه - فارسی بلوچی .

آب از رودخانه هیرمند - محصول غلات - شغل زراعت - راه مالرو

فداگان - fedâgân - ده کوچکیست از دهستان کارواندر

بخش خاش شهرستان زاهدان .

۵۷ ک جنوب باختری خاش - ۵ ک شمال شوشه خاش به ایرانشهر

سکنه ۲۵ نفر .

فدام - fedâm - ده کوچکیست از دهستان ایراندگان بخش

خاش شهرستان زاهدان .

۷۳ ک جنوب خاش - ۱۸ ک خاور شوشه خاش به ایرانشهر

سکنه ۳۶ نفر .

فدان - fedân - ده از دهستان ایراندگان بخش خاش

شهرستان زاهدان .

۷۲ ک جنوب خاش - ۲۸ ک خاور شوشه خاش - ایرانشهر .

کوهستانی - گرمسیر - سکنه ۱۵۰ - سنی - بلوچی .

آب از قنات - محصول غلات خرما برنج - شغل زراعت

راه مالرو .

فدک - fadâk - ده کوچکی است از دهستان امار شهرستان

رفسنجان .

۳۸ ک شمال باختری رفسنجان - ۵ ک خاور شوشه رفسنجان به یزد .

سکنه ۴۰ نفر .

فراهک - farâhak - ده از دهستان انگهران بخش کهنوج

شهرستان جیرفت .

۲۵۵ ک جنوب کهنوج - سر راه مالرو جگین - میناب .

کوهستانی - گرمسیر - سکنه ۸۰ - شیعه - فارسی .

آب از رودخانه - محصول خرما - شغل زراعت - راه مالرو .

فراش - farrâc - ده از دهستان سرویز بخش ساردویی

شهرستان جیرفت .

۱۲ ک جنوب خاوری ساردویی - سر راه فرعی ساردویی راین

کوهستانی - سردسیر - سکنه ۲۰۰ - شیعه - فارسی .

آب از رشته قنات - محصول غلات حبوبات تریاک - شغل زراعت

کله داری راه فرعی - ساکنین از طایفه مهنی هستند .

فراه رزی - farâmarzi - ده کوچکی است از دهستان خبر بخش

بافت شهرستان سیرجان .

۷۵ ک جنوب بافت - سر راه مالرو خیر - چاه چنوک .

سکنه ۲۵ نفر .

فرح آباد - farah-âbâd - ده از دهستان زنگی آباد بخش

مرکزی شهرستان کرمان .

۴۲ ک شمال باختری کرمان - سر راه فرعی زرنند - کرمان .

جلگه - معتدل - سکنه ۶۰۰ - شیعه - فارسی .

آب از قنات - محصول غلات حبوبات میوجات - شغل زراعت -

صنایع دستی قالی بافی با نقشه .

فرح آباد - ده کوچکی است از دهستان حصن بخش زرنند شهرستان

کرمان .

۵۸ ک باختر زرنند - ۶ ک راه مال رو زرنند - بافق

سکنه ۳۷ نفر .

فرح آباد - ده کوچکی است از دهستان رودبار بخش کهنوج

شهرستان جیرفت .

۳۰ ک باختر کهنوج - ۳ ک شمال راه مالرو گلاشکرد - کهنوج .

سکنه ۳۰ نفر .

فردوس - ferdows - ده از دهستان حومه بخش زرنند

شهرستان کرمان .

۱ ک شمال زرنند - سر راه فرعی زرنند - راور .

جلگه - معتدل - سکنه ۱۰۰ - شیعه - فارسی .

آب از قنات - محصول غلات پسته پنبه تریاک - شغل زراعت

راه فرعی .

فردوس - ده کوچکیست از دهستان لادیز بخش میرجاوه

شهرستان زاهدان .

۱۴ ک جنوب باختری میرجاوه - کنار راه فرعی میرجاوه بخش

سکنه ۴۵ نفر .

فردوس - ده کوچکیست از بخش راین شهرستان بم .

۵ ک جنوب راین - کنار راه فرعی راین به ساردویی .

سکنه ۱۵ نفر .

فردوس - ده کوچکیست از دهستان کشکومیه شهرستان رفسنجان .

۵۷ ک شمال باختری رفسنجان - ۱۲ ک خاور شوشه رفسنجان به یزد .

سکنه ۱۵ نفر .

فردوس - ده کوچکی است از دهستان سیرج بخش شهداد

شهرستان کرمان .

۵۵ ک جنوب باختری شهداد - ۸ ک جنوب راه مالرو سیرج - کرمان

سکنه ۵ نفر .

فردوس آباد - ferdows-âbâd - ده کوچکیست از دهستان

سمید آباد بخش مرکزی سیرجان .

۶ ک جنوب سمید آباد - ۲ ک باختر راه شوشه بندر عباس - کرمان

سکنه ۳۰ نفر .

فردوس جعفر - ferdows-ja'far - ده کوچکیست از

دهستان نوق شهرستان رفسنجان .

۱۷ ک شمال باختری رفسنجان - کنار راه مالرو رفسنجان به بافق

سکنه ۴ خانوار .

فردوسی - ferdowsi - ده از دهستان سفند قه بخش ساردویی

شهرستان جیرفت .

- ۱۰۰ ک جنوب ساردوئیه - ۲ ک خاور راه فرعی بافت - جیرفت .
جلگه - معتدل - سکنه ۴۷ - شیعه - فارسی .
آب از قنات - محصول غلات حبوبات تریاک - شغل زراعت
راه مالرو .
- فردوسی** - ده کوچکی است از دهستان زنکی آباد بخش مرکزی
شهرستان کرمان .
۱۲ ک شمال باختری کرمان - ۲ ک شمال راه فرعی زرنده - کرمان
سکنه ۲۰ نفر .
- فردوسییه** - ferdowsiyye - ده از دهستان نوق شهرستان
رفسنجان .
۵۲ ک شمال باختری رفسنجان - کنار راه مالرو رفسنجان به بافق .
جلگه - سردسیر - سکنه ۳۰۰ - شیعه - فارسی .
آب از دو رشته قنات - محصول غلات پسته پنبه صیفی -
شغل زراعت - قالیچه با نقشه گلیم و کرباس بافی - راه فرعی
دبستان دارد .
- فردوسییه حسن زاده** - ferdowsiyye-hasan-zâde -
ده از دهستان حومه خاوری شهرستان رفسنجان .
۱۵ ک شمال رفسنجان - ۱۶ ک شمال شوشه رفسنجان بکرمان .
جلگه - سردسیر - سکنه ۶۰ - شیعه - فارسی .
آب از قنات - محصول غلات پسته پنبه لبنیاب - شغل زراعت
گله داری - راه فرعی .
- فرزآباد** - ferz-âbâd - ده کوچکی است از دهستان منوجان
بخش کهنوج شهرستان جیرفت .
۳۰ ک جنوب باختری کهنوج - ۱۵ ک باختر راه فرعی کهنوج میناب
سکنه ۴۰ نفر .
- فوسک** - fusk - ده از دهستان درختگان بخش مرکزی
شهرستان کرمان .
۴۵ ک شمال خاوری کرمان - سر راه مالرو شهداد - کرمان .
کوهستانی - معتدل - سکنه ۱۵۰ - شیعه - فارسی .
آب از قنات - محصول غلات حبوبات - شغل زراعت - راه مالرو .
- فرکان** - farkân - ده از دهستان قلعه عسکر بخش مشیز
شهرستان سیرجان .
۵۶ ک جنوب خاوری مشیز - سر راه فرعی بافت - قلعه عسکر .
کوهستانی - سردسیر - سکنه ۲۱۰ - شیعه - فارسی .
آب از رودخانه - محصول غلات حبوبات - شغل زراعت - راه مالرو .
- فرون دره** - ferun-darre - ده از دهستان هنزا بخش
ساردوئیه شهرستان جیرفت .
۲ ک شمال باختری ساردوئیه - ۴ ک جنوب راه مالرو بافت ساردوئیه
کوهستانی - سردسیر - سکنه ۴۲ - شیعه - فارسی .

- آب از قنات - محصول غلات حبوبات تریاک - شغل زراعت صنایع
دستی پارچه کرکی بافی - راه مالرو - ساکنین از طایفه مهنی هسته
فرهادی - farhâdi - ده کوچکی است از دهستان قلعه عسکر
بخش مشیز شهرستان سیرجان .
۳۵ ک جنوب خاوری مشیز - سر راه مالرو قلعه عسکر - مشیز .
سکنه ۴۲ نفر - ساکنین از طایفه گودری هستند .
- فریدون** - fereydu - ده از دهستان پاریز بخش مرکزی
شهرستان سیرجان .
۴۵ ک شمال خاوری سمیدآباد - سر راه مالرو اسحق آباد - گوئین
جلگه - سردسیر - سکنه ۲۰۰ - شیعه - فارسی .
آب از قنات - محصول غلات حبوبات - شغل زراعت - راه مالرو .
دبستان دارد .
- فریزن** - farizan - ده از دهستان درختگان بخش مرکزی
شهرستان کرمان
۳ ک جنوب کرمان - ۱ ک جنوب راه شوشه کرمان - بم .
جلگه - معتدل - سکنه ۱۰۰ - شیعه - فارسی .
آب از قنات - محصول غلات حبوبات میوه جات - شغل زراعت
راه فرعی .
- فقیرآباد** - faqir-âbâd - ده کوچکی است از دهستان رودآب
بخش فهرج شهرستان بم .
۳۵ ک باختر فهرج - ۶ ک جنوب شوشه بم به زاهدان .
سکنه ۳۴ نفر .
- فقیرزائی** - faqir-zâi - ده از دهستان دلاور بخش
دشتیاری شهرستان چاه بهار .
۱۶ ک باختر دشتیاری - کنار راه مالرو دشتیاری به دج .
جلگه - گرمسیر مالار یائی - سکنه ۲۵۰ - سنی - بلوچی .
آب از باران - محصول حبوبات ذرت لبنیات - شغل زراعت -
گله داری - راه مالرو - ساکنین از طایفه سردار زائی هستند .
- فکرآباد** - fekr-âbâd - ده کوچکی است از دهستان گور
بخش ساردوئیه شهرستان جیرفت .
۶۲ ک خاور ساردوئیه - سر راه مالرو - دارزین - ساردوئیه
سکنه دو نفر .
- فکرآباد** - ده کوچکی است از دهستان کوهبنان بخش راور
شهرستان کرمان .
۸۰ ک باختر راور - ۳ ک باختر فرعی کوهبنان به راور .
سکنه ۲ خانوار .
- فلات** - falât - ده کوچکی است از دهستان مسکون بخش
جبال بارز شهرستان جیرفت .

۹ ك جنوب مسكون - ۴ ك باختر شوسه بم سبزواران
سكنه ۴ نفر .

فندقا - fandoqâ - ده کوچکی است از دهستان گوک بخش
شهداد شهرستان کرمان .

۷۷ ك جنوب شهداد - سرراه فرعی گوک - شهداد .
جلگه - سردسیر - سکنه ۱۳۰ - شیعه - فارسی .

آب از قنات - محصول غلات حبوبات میوه جات - شغل زراعت
راه فرعی .

فنونج - fannuj - یکی از دهستانهای پنجگانه بخش بیپور
شهرستان ایرانشهر .

این دهستان در جنوب باختری بیپور واقع حدود آن بشرح
زیر است .

از طرف شمال بدنهستان مسکوتان - از طرف خاور بدنهستان لاشار
از طرف جنوب بدنهستان بنت از بخش نیکشهر - از طرف باختر
بدنهستان رمشک از بخش کهنوج .

منطقه ایست کوهستانی - هوای آن گرم مالاریائی آب مشروب
دهستان از قنات - چشمه رودخانه تأمین میشود - محصول عمده
دهستان غلات خرما لبنیات ذرت تنباکو - این دهستان از ۳۶
آبادی بزرگ و کوچک تشکیل شده جمعیت آن ۹۰۰۰ نفر
زبان مادری ساکنین قراہ بلوچی مذهب مسلمان سنی راه های
دهستان عوماً مالرو است .

فنونج - ده مرکز دهستان فنونج بخش بیپور شهرستان ایرانشهر .
۱۰۵ ك جنوب باختری بیپور - کنار راه مالرو مسکوتان به بنت .
کوهستانی - گرمسیر مالاریائی - سکنه ۲۵۰۰ - سنی - بلوچی .

آب از ۳ رشته قنات - محصول غلات خرما حبوبات ذرت لبنیات
شغل زراعت گله داری - راه مالرو - دسته ژاندارمری و دبستان
دارد - ساکنین از طایفه شیرانی بنت فنونج هستند .
قلعه خرابه ای از آثار قدیم دارد .

فورخورت - fur-xurt - ده از دهستان فین بخش مرکزی
شهرستان بندرعباس .

۷۸ ك شمال بندرعباس - ۶ ك باختر راه شوسه کرمان - بندرعباس
کوهستانی - گرمسیر - سکنه ۱۱۴ - شیعه - فارسی .

آب از قنات - محصول خرما مرکبات - شغل زراعت - راه مالرو .
فورخورج - fur-xorj - ده از دهستان سیاهو بخش مرکزی
شهرستان بندرعباس .

۱۰۳ ك شمال خاوری بندرعباس - ۱۲ ك خاور راه شوسه کرمان
بندرعباس .
کوهستانی - گرمسیر - سکنه ۳۴۰ - شیعه - فارسی .

آب از قنات - محصول خرما مرکبات - شغل زراعت - راه مالرو .
فورک - furk - قصبه از دهستان طارم بخش سعادت آباد
شهرستان بندرعباس .

۱۱۷ ك باختر حاجی آباد - سرراه مالرو طارم - داراب .
جلگه - گرمسیر - سکنه ۲۰۰۰ - شیعه - فارسی .

آب از قنات - محصول خرما مرکبات غلات - شغل زراعت
مالداری - راه مالرو .

مزارع باغ یدو - آسیاب بالا - آسیاب پائین - امامزاده سید محمد
جزء این ده است - پاسگاه ژاندارمری دارد .

فوز - fuz - (فیض آباد) ده از بخش راور شهرستان کرمان .
۳۵ ك شمال باختری راور - ۶ ك جنوب راه فرعی کوهبنان به راور
کوهستانی - سردسیر - سکنه ۷۵۰ - شیعه - فارسی .

آب از چشمه - محصول غلات لبنیات - شغل زراعت گله داری .
قالیچه قالی با نقشه کرباس بافی - راه فرعی - دبستان دارد

فولاد قاسمی - fulâd-qâsemi - ده از دهستان حومه
بخش میناب شهرستان بندرعباس .

۳ ك جنوب میناب - سرراه مالرو سیریک - میناب .
جلگه - گرمسیر مالاریائی - سکنه ۴۵۰ - شیعه - فارسی .

آب از رودخانه - محصول خرما مرکبات - شغل زراعت - راه مالرو .
مزارع چنکچی و جامدی جزء این ده است .

فولادی - fulâdi - ده کوچکی است از دهستان رودخانه
بخش میناب شهرستان بندرعباس .

۸۵ ك شمال میناب - ۹ ك خاور راه مالرو میناب - گلاشکرد .
سکنه ۱۰ نفر .

فهاد - fahâd - ده کوچکی است از دهستان گاوکان بخش
جبالبارز شهرستان جیرفت .

۶۹ ك جنوب خاوری مسکون - ۱۸ ك جنوب راه مالرو مسکون
کروک - سکنه ۱۲ نفر .

فهدو - fahdar - ده کوچکی است از دهستان سرویزن بخش
ساردوییه شهرستان جیرفت .

۱۰ ك جنوب خاوری ساردوییه - ۲ ك جنوب راه فرعی ساردوییه
راین - سکنه ۱۰ نفر .

فهرج - fahraj - یکی از بخشهای سه گانه شهرستان بم در
جنوب خاوری شهر بم واقع مشخصات جغرافیائی آن بشرح زیر
است .

حدود - از طرف شمال بلوت زنگی احمد - از طرف خاور به
شهرستان زاهدان - از طرف جنوب به بخش جبالبارز از شهرستان
جیرفت - از طرف باختر به بخش مرکزی بم .

موقعیت جلگه - هوا گرمسیر مالاریائی و در نتیجه وزش بادهای مختلف دائما متغیر است باد شمال زمستان در ظرف چند ساعت ایجاب بستن یخ مینماید و تابستان در بدو وزش بعلت اینکه از روی سنکلاخ و کویرهای بی آب و علف عبور مینماید خیلی گرم بوده و با سم لوار نامیده میشود و برای اشخاص غیر بومی خطرناک است .

در صورتیکه وزش باد ادامه داشته باشد و بطور اتصال بوزد داغی آن بر طرف و هوا خنک میشود .

دوم باد جنوب این باد بسیار گرم گذشته از اینکه تابستان هوا را فوق العاده گرم میکند هر گاه در وسط زمستان بوزد یخهای بسته شده را آب در صورت ادامه هوا کاملاً گرم میشود .

اکثر آبادیهای بخش نزدیک بهم بوده راه شوسه بم به زاهدان از مرکز بخش میگردد آب مشروبی بخش از قنات تامین میشود محصول عمده آن غلات خنجر ما لبنیات رنگ پنبه و انواع مرکبات است . این بخش از شش دهستان بشرح زیر تشکیل شده و شرح هر یک در جای خود داده شده است .

۱ - دهستان پشت رود ۱۹ آبادی ۳۳۰۰ نفر .

۲ - رود آب ۲۹ ، ۸۰۰۰ نفر .

۳ - ریگان ۵۲ ، ۷۰۰۰ ،

۴ - برج اکرم ۳۵ ، ۵۷۰۰ ،

۵ - عزیز آباد ۲۲ ، ۳۵۰۰ ،

۶ - گنبدکی ۲۳ ، ۲۸۰۰ ،

بنابر آمار بالا بخش فهرج از ۱۸۰ آبادی بزرگ و کوچک تشکیل شده سکنه آن ۳۰۳۰۰ نفر است زبان مادری ساکنین بخش فارسی بلوچی - مذهب مسلمان شیعه و کمی سنی است - مرکز بخش آبادی فهرج است .

فهرج - ده مرکز بخش فهرج شهرستان بم .

۵۸ کیلومتری خاور بم - کنار شوسه بم به زاهدان مختصات جغرافیائی آن بشرح زیر است .

طول ۵۸ درجه ۴۹ دقیقه ۳۵ ثانیه - عرض ۲۸ درجه ۵۸ دقیقه ۴۵ ثانیه .

سکنه فهرج در حدود هزار نفر است - مذهب مسلمان شیعه و سنی زبان فارسی بلوچی .

آب از دورشته قنات - محصول عمده غلات خنجر ما لبنیات پنبه خنجر انواع مرکبات .

شغل مردان زراعت گله داری مکاری - صنایع دستی زنان قالیچه گلیم کرباس بافی .

ادارات دولتی عبارت است از بخش داری - پاسگاه ژاندارمری دفتر پست تلفن و تلگراف .

چند قهوه خانه کنار شوسه و دبستان دارد .

فهره - **fahre** - ده از بخش جالق شهرستان سراوان .

۳۵ ک جنوب جالق - کنار راه فرعی سراوان به جالق .

کوهستانی - گرمسیر مالاریائی - سکنه ۲۰۰ - سنی - بلوچی .

آب از رودخانه - محصول غلات خنجر ما لبنیات - شغل زراعت گله داری - راه فرعی .

فهمیم خان - **fahim-xân** - ده از بخش میان کنگی شهرستان زابل

۱۴ ک جنوب باختری ده دوست محمد - ۳ ک جنوب راه مال رو ده دوست محمد به زابل .

جلگه - گرم معتدل - سکنه ۱۵۰ - شیعه سنی - فارسی بلوچی .

آب از رودخانه هیرمند - محصول غلات لبنیات - شغل گله داری زراعت - راه مال رو .

فیروز - **firuz** - ده کوچکی است از دهستان بهر آسمان بخش

ساردوئی شهرستان جیرفت .

۵۴ ک جنوب ساردوئی - ۲۰ ک خاور راه مال رو - جیرفت - ساردوئی سکنه ۲۵ نفر .

فیروز آباد - **firuz-âbâd** - ده از دهستان پیشین بخش

راسک شهرستان ایرانشهر .

۵ ک شمال راسک - کنار راه سرباز به راسک .

کوهستانی - گرمسیر مالاریائی - سکنه ۱۱۳۱ - سنی - بلوچی .

آب از رودخانه - محصول غلات خنجر ما برنج - شغل زراعت .

راه مال رو - ساکنین از طایفه بلیدی هستند .

فیروز آباد - ده از دهستان گوشه بخش خاش شهرستان زاهدان

۴۲ ک شمال خاش - ۳۰ ک خاور شوسه زاهدان به خاش .

کوهستانی - گرمسیر معتدل - سکنه ۲۰۰ - سنی - بلوچی .

آب از قنات - محصول غلات لبنیات - شغل زراعت گله داری .

راه فرعی - ساکنین از طایفه ریگی هستند .

فیروز آباد - ده از دهستان حومه خاوری شهرستان رفسنجان .

۸ ک شمال باختری رفسنجان - ۷ ک شمال شوسه رفسنجان به یزد .

جلگه - سردسیر - سکنه ۱۱۰ - شیعه - فارسی .

آب از قنات - محصول غلات پسته لبنیات - شغل زراعت گله داری راه فرعی .

فیروز آباد - ده از دهستان کوهبنان بخش راور شهرستان کرمان

۵۵ ک شمال باختری راور - کنار راه فرعی کوهبنان به کرمان

کوهستانی - سردسیر - سکنه ۱۰۰ - شیعه - فارسی .

آب از قنات - محصول غلات لبنیات - شغل زراعت گله داری

راه فرعی .

فیروز آباد - ده از دهستان کوهبنان بخش راور شهرستان

کرمان .

۸۵ ک شمال باختری راور - کنار راه فرعی کوهبنان به یزد .

جلگه - سردسیر - سکنه ۸۵ - شیعه - فارسی .

آب از قنات - محصول غلات پنبه لبنیات - شغلزراعت گله داری
راه فرعی .

فیروز آباد - ده کوچکی است از دهستان قهستان بخش مرکزی
شهرستان سیرجان .

۳۲ ک شمال خاوری سعید آباد - سر راه مال رو سوخت چال
سعادت آباد - سکنه ۳۰ نفر .

فیروز آباد - ده کوچکی است از دهستان دشت آب بخش بافت
شهرستان سیرجان .

۳۵ ک جنوب خاوری بافت - کنار رودخانه خرا .
سکنه ۳۰ نفر .

فیروز آباد - ده کوچکیست از بخش راین شهرستان بم .

۱۰ ک جنوب خاوری راین - ۱۰ ک جنوب راه فرعی راین به نیبید
سکنه ۲۰ نفر .

فیروز آباد - ده کوچکی است از دهستان سعید آباد بخش مرکزی
شهرستان سیرجان .

۲۱ ک جنوب سعید آباد - سر راه مال رو زید آباد - کریم آباد
جلگه - سردسیر - سکنه ۲۰ نفر .

فیروز آباد - ده کوچکیست از دهستان برج اکرم بخش فهرج
شهرستان بم .

۳۵ ک باختر فهرج - ۸ ک شوسه بم به زاهدان .
سکنه ۱۲ نفر .

فیروز آباد - ده کوچکی است از دهستان کثیت بخش شهداد
شهرستان کرمان .

۱۵۰ ک جنوب شهداد - سر راه مال رو گوک - کثیت
سکنه ۵ نفر .

فیروزه - firuze - ده کوچکیست از بخش شیب آب شهرستان
زابل .

۱۸ ک شمال سکوه - ۱ ک شوسه زاهدان به زابل - سکنه ۵۰ نفر
فیض آباد - feyz-âbâd - ده از دهستان عزیز آباد بخش

فهرج شهرستان بم .

۳۵ ک باختر فهرج - ۲ ک راه فرعی بم به برج اکرم .

جلگه - گرمسیر مالاریائی - سکنه ۲۲۸ - شیعه - فارسی .

آب از قنات - محصول غلات خرما خنا - شغلزراعت - راه فرعی .
فیض آباد - ده از دهستان چهار فرسخ بخش شهداد شهرستان

کرمان .

۱۲ ک باختر شهداد - ۱ ک جنوب راه مالرو شهداد - کرمان .

کوهستانی - گرمسیر - سکنه ۸۰ - شیعه - فارسی .

آب از قنات - محصول خرما غلات خنابرنج - شغلزراعت - راه مالرو .

فیض آباد - ده از دهستان حومه بخش زرنند شهرستان کرمان .

۱۲ ک باختر زرنند - سر راه مالرو زرنند - بافق .

جلگه - معتدل - سکنه ۶۹ - شیعه - فارسی .

آب از قنات - محصول غلات حبوبات پسته پنبه - شغلزراعت .

راه مالرو .

فیض آباد - ده از دهستان نوق شهرستان رفسنجان .

۸۷ ک شمال باختری رفسنجان - کنار راه مالرو رفسنجان - بافق

جلگه - سردسیر - سکنه ۵۴ - شیعه - فارسی .

آب از قنات - محصول غلات پسته پنبه - شغلزراعت - گلیم کرباس

بافی - راه فرعی .

فیض آباد - ده کوچکیست از دهستان حومه باختری شهرستان

رفسنجان .

۱۵ ک شمال باختری رفسنجان - ۸ ک شمال شوسه رفسنجان به یزد

سکنه ۴۷ نفر .

فیض آباد - ده کوچکیست از دهستان حومه باختری شهرستان

رفسنجان .

۳ ک جنوب رفسنجان - ۱ ک جنوب شوسه رفسنجان بکرمان .

سکنه ۴۵ نفر .

فیض آباد - ده کوچکی است از دهستان سعید آباد بخش مرکزی

شهرستان سیرجان .

۸ ک جنوب سعید آباد - سر راه مالرو رحیم آباد - سعید آباد .

سکنه ۱۵ نفر .

فیض آباد - ده کوچکیست از بخش راین شهرستان بم .

۱۲ ک جنوب خاوری راین - ۱۲ ک جنوب راه فرعی راین به نیبید .

سکنه ۲ خانوار .

فین - fin - یکی از دهستانهای چهارگانه بخش مرکزی

شهرستان بندرعباس که در شمال بندرعباس واقع شده است .

محدود است از شمال به بخش سعادت آباد از خاور به دهستان شیب

از جنوب به دهستان ایسین - از باختر به بخش لار .

این بخش کوهستانی است و تمام قراء آن در دره ها واقع شده است

هوای آن گرم مالاریائی - آب از چشمه ها و رودخانه - محصول

خرما مرکبات غلات - شغل سکنه زراعت گله داری مکاری - زبان

فارسی - مذهب مسلمان شیعه و سنی .

از ۲۸ آبادی بزرگ و کوچک تشکیل شده جمعیت آن ۱۲۲۵۱

نفر مرکز دهستان قصبه فین قراء مهم آن سرزه - مارم - خوشنگان

تیزج است .

فین - قصبه مرکز بخش فین از شهرستان بندرعباس .

۷۸ ک شمال باختری بندرعباس - سر راه مالرو گهره - ایسین .

کوهستانی - گرمسیر - سکنه ۲۲۶۷ - شیعه - فارسی .

آب از چشمه - محصول خرما مرکبات غلات تنباکو .

شغلزراعت - راه فرعی - پاسگاه ژاندارمری - دبستان دارد .

مزارع پرزین - کوک و گرو جزء قصبه است .

ق

ق-۱

قائم آباد - qâem-âbâd - ده از دهستان پشت رود بخش
فهرج شهرستان بم .

۲۴ك باختر فهرج - ۲ك جنوب شوسه بم به زاهدان .

جلگه - گرمسیرمالاریائی - سکنه ۲۱۴ - شیعه - فارسی .

آب از قنات - محصول غلات خرما حنا - شغلزراعت - راه فرعی
قائم آباد - ده از بخش پشت آب شهرستان زابل .

۵ك باختری بنجار - ۳ك راه مالرو زابل به افضل آباد .

جلگه - گرم معتدل - سکنه ۱۳۸ - شیعه - فارسی بلوچی .

آب از رودخانه هیرمند - محصول غلات - شغلزراعت - گلیم کرباس
بافی - راه مالرو .

قائم آباد - ده کوچکیست از دهستان کوهبنان بخش راور
شهرستان کرمان .

۸۵ك باختر راور - کنارراه فرعی کوهبنان به یزد - سکنه ۱۸ نفر .

قائیه - qâemiyye - ده از بخش پشت آب شهرستان
زابل .

۱۸ك شمال باختری بنجار - ۲۴ك راه فرعی بندزهدک بزابل .

جلگه - گرم معتدل - سکنه ۸۲ - شیعه - فارسی بلوچی .

آب از رودخانه هیرمند - محصول غلات صیفی - شغلزراعت .

کرباس بافی - راه مالرو .

قائیه - ده از دهستان حومه خاوری شهرستان رفسنجان .

۶ك شمال خاوری رفسنجان - ۸ك شمال شوسه رفسنجان بکرمان

جلگه - سردسیر - سکنه ۵۰ - شیعه - فارسی .

آب از قنات - محصول غلات بسته پنبه - شغلزراعت - راه فرعی

قائیه - ده کوچکیست از دهستان نوق شهرستان رفسنجان .

۵۰ك شمال باختری رفسنجان - کنار راه مالرو رفسنجان به بافق

سکنه ۳۶ نفر .

قائیه - ده کوچکیست از دهستان انار شهرستان رفسنجان .

۸۲ك شمال باختری رفسنجان - ۵ك خاور شوسه رفسنجان به یزد

سکنه ۲۰ نفر .

قادر آباد - qâder-âbâd - ده از بخش زابلی شهرستان

سراوان .

ق-۱

۵ك باختر زابلی - کنارراه مالرو زابلی به ایرانشهر .

جلگه - گرمسیرمالاریائی - سکنه ۲۵۰ - سنی - بلوچی .

آب از قنات - محصول غلات خرما زرت - شغلزراعت - راه مالرو

قادر آباد - ده از دهستان ریگان بخش فهرج شهرستان بم .

۲۵ك جنوب خاوری فهرج - ۷ك شمال راه فرعی بم به ریگان .

جلگه - گرمسیرمالاریائی - سکنه ۱۹۸ - شیعه - فارسی .

آب از قنات - محصول غلات خرما حنا - شغلزراعت - راه مالرو

قادر آباد - ده کوچکی است از دهستان سعیدآباد بخش مرکزی

شهرستان سیرجان .

۱۴ك باختر سعیدآباد - ۴ك باختر راه مالرو بهرام آباد - کرمان

سکنه ۱۵ نفر .

قادر آباد - ده کوچکی است از دهستان جوپار بخش ماهان

شهرستان کرمان .

۱۸ك باختر ماهان - ۲ك راه فرعی ماهان جوپار - سکنه ۱۰ نفر

قادر آباد - ده کوچکیست از دهستان نوق شهرستان رفسنجان

۵۲ك شمال باختری رفسنجان - کنار راه مالرو رفسنجان به

بافق - سکنه ۳ خانوار .

قادر آباد - ده کوچکیست از دهستان ریگان بخش فهرج

شهرستان بم .

۳۵ك جنوب خاوری فهرج - ۲۵ك راه فرعی خاش به بم -

سکنه ۵۵ نفر .

قادر بخش - qâder-baxc - ده از بخش میان کنگی

شهرستان زابل .

۱۰ك شمال باختری ده دوست محمد - نزدیک مرز افغانستان

جلگه - گرم معتدل - سکنه ۱۰۰ - شیعه سنی - فارسی بلوچی .

آب از رودخانه هیرمند - محصول غلات لبنیات - شغلزراعت گله داری

راه مالرو - ساکنین از طایفه سارانی هستند .

قادهار - qâdhâr - ده از دهستان ایسین بخش مرکزی

شهرستان بندرعباس .

۱۵ك شمال باختری بندرعباس - سرراه مالرو گنو - بندرعباس

جلگه - گرمسیر - سکنه ۹۵ - شیعه - فارسی .

آب از چاه - محصول خرما غلات - شغلزراعت - راه مالرو .

- جلگه - گرمسیر مالاریائی - سکنه ۵۵ - شیعه - فارسی .
 آب از قنات - محصول غلات خرما - شغلزراعت - راه مالرو .
- قاسم آباد** - ده کوچکی است از دهستان زنگی آباد بخش مرکزی شهرستان کرمان .
 ۴۸ ک شمال کرمان - ۶ ک باختر راه فرعی کرمان - چترود سکنه ۳۰ نفر .
- قاسم آباد** - ده کوچکیست از دهستان خانمان شهرستان رفسنجان ۵۵ ک خاور رفسنجان - ۵ ک جنوب شوشه رفسنجان به کرمان سکنه ۲۷ نفر .
- قاسم آباد** - ده کوچکی است از دهستان ارزوئیه بخش بافت شهرستان سیرجان .
 ۹۰ ک جنوب باختری بافت - سر راه مالرو ده سرد - خیر سکنه ۱۲ نفر .
- قاسم آباد** - ده کوچکی است از دهستان زید آباد بخش مرکزی شهرستان سیرجان .
 ۱۷ ک شمال سعید آباد - سر راه فرعی زید آباد - سعید آباد سکنه ۱۰ نفر .
- قاسم آباد** - ده کوچکیست از بخش راین شهرستان بم .
 ۴ ک جنوب راین - کنار راه فرعی ساردوئیه به راین سکنه ۲ خانوار .
- قاسم آباد** - ده کوچکیست از دهستان باغین بخش حومه شهرستان کرمان .
 ۶۰ ک باختر کرمان - ۱۲ ک شمال شوشه کرمان طهران سکنه ۲ خانوار .
- قاسم آباد چاه کواری** - qâsem-âbâd-çâh-kavâri - ده از دهستان گنبدکی بخش فهرج شهرستان بم .
 ۳۴ ک جنوب خاوری فهرج - ۳ ک راه فرعی بم به ریگان جلگه - گرمسیر مالاریائی - سکنه ۱۳۱ - شیعه - فارسی .
 آب از قنات - محصول غلات حناخر مالبنیات - شغلزراعت گله داری راه فرعی .
- قاسم آباد حاجی محمد صادق**
 qâsem-âbâd-hâji-mohammad-sâdeq
 ده از دهستان حومه باختر رفسنجان .
 ۲ ک باختر رفسنجان - کنار شوشه رفسنجان به پرد جلگه - سردسیر - سکنه ۱۸۰ - شیعه - فارسی .
 آب از قنات - محصول غلات پسته پنبه - شغلزراعت - راه فرعی
- قاسم آباد گنبدکی** - qâsem-âbâd-ganbaki - ده از دهستان گنبدکی بخش فهرج شهرستان بم .
 ۲۰ ک جنوب فهرج - ۳ ک راه فرعی بم به ریگان .

- قارچان** - qârçân - ده از بخش سرباز شهرستان ایرانشهر
 ۲۲ ک خاور سرباز - کنار راه مالرو سرباز به زابلی .
 کوهستانی - گرمسیر مالاریائی - سکنه ۷۵ - سنی - بلوچی .
 آب از چشمه - محصول غلات خرمازرت - شغلزراعت - راه مالرو ساکنین از طایفه سرباز هستند .
- قاسم آباد** - qâsem-âbâd - ده از بخش پشت آب شهرستان زابل .
 ۱۲ ک خاور بنجار - ۱ ک راه مالرو ده دوست محمد بزابل .
 جلگه - گرم معتدل - سکنه ۱۰۳۳ - شیعه - فارسی بلوچی .
 آب از رودخانه هیرمند - محصول غلات لبنیات - شغلزراعت گله داری کرباس بافی - برج قدیمی از زمان نادر شاه دارد .
 راه مالرو .
- قاسم آباد** - ده از دهستان حومه خاوری شهرستان رفسنجان ۶ ک خاور رفسنجان - ۷ ک شمال شوشه رفسنجان به کرمان جلگه - سردسیر - سکنه ۹۴۵ - شیعه - فارسی .
 آب از قنات - محصول غلات پسته پنبه لبنیات - شغلزراعت گله داری راه فرعی - دبستان دارد .
- قاسم آباد** - ده از دهستان حومه بخش بیور شهرستان ایرانشهر ۱۳ ک باختر بیور - ۲ ک باختر شوشه بیور به چاه بهار .
 جلگه - گرمسیر مالاریائی - سکنه ۲۸۰ - سنی - بلوچی .
 آب از رودخانه بیور - محصول غلات زرت - شغلزراعت - راه فرعی
- قاسم آباد** - ده از دهستان ده بالا بخش خاش شهرستان زاهدان ۲۶ ک خاور خاش - ۵ ک جنوب راه فرعی گزو به خاش .
 جلگه - گرمسیر معتدل - سکنه ۲۱۵ - شیعه سنی - فارسی بلوچی .
 آب از قنات - محصول غلات پنبه لبنیات - شغلزراعت گله داری .
 راه فرعی - ساکنین از طایفه شهنوازی هستند .
- قاسم آباد** - ده از دهستان نوق شهرستان رفسنجان .
 ۵۹ ک شمال باختری رفسنجان - کنار راه مالرو رفسنجان به بافق .
 جلگه - سردسیر - سکنه ۲۰۰ - شیعه - فارسی .
 آب از قنات - محصول غلات پسته پنبه - شغلزراعت - گلیم بافی .
 راه فرعی .
- قاسم آباد** - ده از دهستان ریگان بخش فهرج شهرستان بم .
 ۲۲ ک جنوب خاوری فهرج - ۴ ک راه فرعی ریگان به بم .
 جلگه - گرمسیر مالاریائی - سکنه ۱۴۸ - شیعه - فارسی .
 آب از قنات - محصول غلات لبنیات - شغلزراعت گله داری راه مالرو .
- قاسم آباد** - ده از دهستان سبزواران بخش مرکزی شهرستان جیرفت .
 ۴۴ ک جنوب سبزواران - ۴ ک جنوب راه فرعی - سبزواران - کلاشکرد .

چلگه - گرمسیر مالاریائی - سکته ۱۴۸ - شیعه - فارسی .
 آب از قنات - محصول غلات خرما خنا - شغل زراعت - راه فرعی .
قاضی آباد - qâzi-âbâd - ده کوچکی است از دهستان
 بهرآسمان بخش ساردوئیه شهرستان جیرفت .
 ۳۰ ک جنوب خاوری ساردوئیه - ۹ ک جنوب را مالرو بافت
 ساردوئیه - سکته ۱۰ نفر .
قالبد - qâlbod - ده کوچکی است از دهستان بهرآسمان
 بخش ساردوئیه شهرستان جیرفت .
 ۳۸ ک جنوب ساردوئیه - ۱۴ ک جنوب راه مالرو بافت - ساردوئیه
 سکته ۱۰ نفر .
قتلی - qotli - ده کوچکی است از دهستان گروه بخش ساردوئیه
 شهرستان جیرفت .
 ۲۴ ک شمال خاوری ساردوئیه - ۱۸ ک باختر راه مالرو - راین -
 ساردوئیه - سکته ۱۵ نفر .
قدرت آباد - qodrat-âbâd - ده از دهستان سبزواران
 بخش مرکزی شهرستان جیرفت .
 ۳۳ ک جنوب سبزواران - ۱ ک باختر رودخانه هلیل .
 چلگه - گرمسیر مالاریائی - سکته ۹۴ - شیعه - فارسی .
 آب از قنات - محصول غلات برنج - شغل زراعت - راه مالرو .
قدرت آباد - ده از دهستان حومه باختری رفسنجان .
 ۱۵ ک شمال باختری رفسنجان - ۷ ک شمال شوشه رفسنجان به یزد .
 چلگه - سردسیر - سکته ۸۰ - شیعه - فارسی .
 آب از قنات - محصول غلات پسته پنبه - شغل زراعت - راه فرعی
قدرت آباد - ده کوچکی است از دهستان کشکویه شهرستان
 رفسنجان
 ۵۵ ک شمال باختری رفسنجان - ۷ ک خاور شوشه رفسنجان به یزد
 سکته ۳ خانوار .
قدرت آباد - ده کوچکی است از دهستان ظفرالجرد بخش
 زرنند شهرستان کرمان .
 ۶۷ ک شمال زرنند - ۱۲ ک خاور فرعی زرنند - راور - سکته ۶ نفر .
قدرت آباد - ده کوچکی است از بخش ماهان شهرستان کرمان
 ۱۲ ک جنوب ماهان - ۱۰ ک راه شوشه بم - کرمان - سکته ۵ نفر .
قدرت آباد - ده کوچکی است از بخش ماهان شهرستان کرمان
 ۱۲ ک جنوب ماهان - ۶ ک راه شوشه کرمان - بم - سکته ۵ نفر .
قدیر پور - qadir-pur - ده کوچکی است از دهستان منوجان
 بخش کهنوج شهرستان جیرفت .
 ۸۴ ک جنوب کهنوج - سر راه فرعی کهنوج - میناب - سکته ۳۰ نفر
قران آباد - qor'an-âbâd - ده کوچکی است از دهستان
 حرجند بخش مرکزی شهرستان کرمان .

۳۰ ک شمال خاوری کرمان - ۱ ک خاور راه فرعی چترود - کرمان
 سکته یک خانوار .
قراوئیه - qarâvuiyye - ده از دهستان ده تازیان بخش
 مشیز شهرستان سیرجان .
 ۹۵ ک جنوب خاوری مشیز - ۳ ک جنوب راه مالرو ساردوئیه - شیرینک
 سکته ۶۰ - شیعه - فارسی .
 آب از رودخانه - محصول غلات حبوبات تریاک - شغل زراعت
 راه مالرو .
قربان آباد - qorbân-âbâd - ده از دهستان انار شهرستان
 رفسنجان .
 ۸۳ ک شمال باختری رفسنجان - ۵ ک خاور شوشه رفسنجان به یزد
 چلگه - سردسیر - سکته ۱۲۰ - شیعه - فارسی .
 آب از قنات - محصول غلات پسته پنبه - شغل زراعت - کرباس بافی
 راه فرعی .
قربانی - qorbâni - ده از دهستان مرغک بخش راین
 شهرستان بم .
 ۷۵ ک جنوب خاوری راین - کنار شوشه بم به جیرفت .
 کوهستانی - سردسیر - سکته ۱۰۰ - شیعه - فارسی .
 آب از چشمه - محصول غلات حبوبات لبنیات - شغل زراعت گله داری
 راه شوشه .
قوچ آباد - quç-âbâd - ده از دهستان رودبار بخش کهنوج
 شهرستان جیرفت .
 ۹ ک شمال کهنوج - سر راه مالرو کهنوج - جیرفت .
 چلگه - گرمسیر - سکته ۳۰۰ - شیعه - فارسی .
 آب از قنات - محصول خرما غلات - شغل زراعت - راه مالرو .
قرغطوئیه - qarqatuiyye - ده کوچکی است از دهستان
 بهرآسمان بخش ساردوئیه شهرستان جیرفت .
 ۷۴ ک جنوب ساردوئیه - ۴ ک باختر راه مالرو جیرفت - بافت .
 سکته ۱۴ نفر .
قرقروک - qarqaruk - ده کوچکی است از دهستان تین
 بخش میرجاوه شهرستان زاهدان .
 ۱۹ ک جنوب باختری میرجاوه - کنار راه فرعی میرجاوه به خاش .
 سکته ۳۵ نفر .
قریه علی - qarye-ali - ده از دهستان کوهبنان بخش
 راور شهرستان کرمان .
 ۸۵ ک باختر راور - کنار راه فرعی راور به یزد .
 چلگه - سردسیر - سکته ۹۰۰ - شیعه - فارسی .
 آب از قنات - محصول غلات لبنیات روناس - شغل زراعت گله داری
 راه فرعی

نزلباش خواجه احمد - qezel-bâc-xâje-ahmad

ده ازدهستان نارومی بخش شیب آب شهرستان زابل .

۳۳ك خاورسه کوهه - نزدیک مرزا فغانستان .

جلگه - گرم معتدل - سکنه ۵۷ - شیعه سنی - فارسی بلوچی .

آب از رودخانه هیرمند - محصول غلات - شغل زراعت - راه مالرو .

قزل باش شریف آباد - qezel-bâc-carif-âbâd

ده از دهستان نارومی بخش شیب آب شهرستان زابل .

۳۰ك شمال خاوری سه کوهه - ۲ك خاور راه فرعی بندزلهك

به زابل .

جلگه - گرم معتدل - سکنه ۶۲ - شیعه سنی - فارسی بلوچی .

آب از رودخانه هیرمند - محصول غلات - شغل زراعت - راه مالرو .

قشم - qecm

یکی از بخشهای شهرستان بندرعباس همچنین

نام جزیره و قصبه مرکز جزیره است .

بخش قشم از ۵ جزیره بشرح زیر تشکیل شده است .

۱ - جزیره قشم - ۲ - جزیره هرمز - ۳ - جزیره هنگام - ۴ -

جزیره لارک - ۵ - جزایر تنب بزرگ و کوچک .

شرح جزایر بالا درجای خود داده شده و شرح مختصر قشم بشرح

زیر است :

در ۲۴ کیلومتری جنوب بندرعباس واقع شده طول جزیره از

خاور به باختر ۱۱۵ و عرض آن از شمال بجنوب ۳ تا ده کیلومتر

است .

در حدود ۴۶ آبادی بزرگ و کوچک دارد .

مرکز جزیره در خاور قصبه قشم و در انتهای باختری قصبه باسیدو

است .

هوای جزیره گرمسیر مرطوب - آب از چاه و برکه - محصول

مختصر غلات خرما و ماهی - شغل ساکنین ملاحی - صیادی و زراعت

است .

جمعیت بخش در حدود ۲۰ هزار نفر و جمع قراء جزایر ۵۳ آبادی

قراء مهم آن باسیدو - صلخ - درگهان است .

راه داخلی جزیره مالرومی باشد .

قشم - قصبه مرکز بخش و جزیره قشم از شهرستان بندرعباس .

۲۴ کیلومتری جنوب بندرعباس در انتهای خاوری جزیره واقع شده

است .

قصبه قشم از قراء بسیار قدیمی و در گذشته پرجمعیت و آباد بوده

مرکز بحریمایان ایرانی محسوب و جمع کثیری ملاح - کشتی ساز

صیاد و بازرگان در آن ساکن بودند

در سال ۱۳۰۲ قمری زلزله شدیدی قصبه را بکلی ویران نمود

و هنوز خرابه های آن باقی است .

سکنه فعلی قریب به چهار هزار نفر است - شغل ساکنین کسب صیادی

و ملاحی است .

آب از چاه و برکه تأمین میشود - دودستان دارد - درمانگاهی

اخیراً احداث شده از ادارات دولتی بخشداری - آمار - گمرک

پاسگاه ژاندارمیری و گارد مسلح گمرکی است .

زبان مادری ساکنین فارسی بعمری آشنا مذهب مسلمان شیعه و

سنی است .

قصبه - qasabe

ده از دهستان گاوکان بخش جبال بارز

شهرستان جیرفت .

۶۹ك جنوب خاوری مسکون - ۱۵ك جنوب راه مالرو مسکون

کروک .

کوهستانی - سردسیر - سکنه ۱۵۰ - شیعه - فارسی .

آب از چشمه - محصول غلات حبوبات لبنیات - شغل زراعت گله داری

صنایع دستی پارچه بافی - راه مالرو - ساکنین از طایفه امجزی

هستند .

قصر - qasr

ده از دهستان عزیزآباد بخش فهرج شهرستان بم

۱۷ك جنوب باختری فهرج - ۱ك راه فرعی بم به برج اکرم .

جلگه - گرمسیر مالاریائی - سکنه ۲۴۸ - شیعه - فارسی .

آب از قنات - محصول غلات حنا خرما پنبه - شغل زراعت .

راه فرعی .

قصر فلنج - qasr-falanj

ده از دهستان تهرود بخش

راین شهرستان بم .

۲۸ك جنوب خاوری راین - ۱۳ك باختر شوسه بم به کرمان .

کوهستانی - معتدل مالاریائی - سکنه ۸۰ - شیعه - فارسی .

آب از رودخانه - محصول غلات لبنیات - شغل زراعت گله داری .

کریاس احدی بافی - راه مالرو .

قصر قند - qasr-qand

یکی از بخشهای چهارگانه شهرستان

چاه بهار این بخش در شمال شهرستان واقع حدود مشخصات آن

بشرح زیر است :

از طرف شمال به بخش بمپور - از شمال خاوری به بخش سرباز - از

خاور به بخش راسک از شهرستان ایرانشهر - از طرف جنوب به بخش

دشتیاری - از طرف باختر به بخش نیکشهر .

هوای بخش قصر قند مانند سایر نقاط شهرستان گرمسیر مالاریائی

ولی در اثر داشتن ارتفاعات زیاد از سایر نقاط شهرستان معتدل تر

است .

آب قراء بخش از رودخانه تأمین میشود .

ارتفاعات - قسمت جنوب و باختر قصر قند کوهستان کم ارتفاع و

خاکی و نواحی دیگر ارتفاعات بلند و سنگی است .

بلندترین کوه ها جبال گرگان بند و کوه آهوران است که دهستان

چانف از بخش بمپور در درهای شمالی آن واقع است .

رودخانه - این بخش دارای يك رودخانه بنام رودخانه خواجه است

جلگه - گرمسیر مالاریائی - سکنه ۳۵۰ - شیعه - فارسی .
 آب از قنات - محصول غلات خرما حنا - شغل زراعت - راه فرعی
 بنای قدمگاه قدیمی است .
قطب آباد - ده از دهستان فین بخش مرکزی شهرستان بندرعباس .
 ۱۰۸ ک شمال بندر عباس - ۱ ک باختر راه شوسه بندر عباس
 به کرمان .
 جلگه - گرمسیر - سکنه ۳۴۰ - شیعه - فارسی .
 آب از قنات - محصول خرما مرکبات - شغل زراعت - مزرعه
 فاریابی جزء این ده است .
قطاب آباد - ده کوچکی است از دهستان رودان بخش میناب
 شهرستان بندرعباس .
 ۴۰ ک شمال میناب - سر راه فرعی کهنوج - میناب - سکنه ۳۰ نفر .
قطب الدینی - qotbeddini - ده کوچکیست از دهستان
 سعید آباد بخش مرکزی شهرستان جیرفت .
 ۷ ک باختر سعید آباد - ۲ ک جنوب ناصریه - سعید آباد - سکنه ۱۲ نفر .
قطورئیه - qatruiyye - ده کوچکیست از دهستان سربنان
 بخش زرند شهرستان کرمان .
 ۵۶ ک شمال خاوری زرند - سر راه مال رو چترود راور
 سکنه ۳۰ نفر .
قطاقو - qotqu - ده کوچکی است از بخش ساردوئیه شهرستان
 جیرفت .
 ۱ ک جنوب ساردوئیه - جنوب راه فرعی راین - ساردوئیه
 سکنه ۲۰ نفر .
قطیه - qatye - ده کوچکی است از دهستان ابراهیم آباد
 بخش مرکزی شهرستان سیرجان .
 ۳۰ ک جنوب سعید آباد - ۲ ک راه شوسه بندرعباس - سیرجان
 سکنه ۱۰ نفر .
قلائی - qalâi - ده از دهستان گوغر بخش بافت شهرستان
 سیرجان .
 ۳۶ ک شمال باختری بافت - سر راه مالرو گوغر - قلعه عسکر
 کوهستانی - سردسیر - سکنه ۵۵۰ - شیعه - فارسی .
 آب از چشمه و رودخانه - محصول غلات حبوبات - راه مالرو .
 مزارع گل آبدان - امرودین جزء این ده است ساکین از طایفه
 افشار هستند .
قالات زنگیان - qalât-zangiyân - ده از دهستان نماد
 بخش کهنوج شهرستان جیرفت .
 ۱۱۲ ک شمال خاوری کهنوج - سر راه مال رو ریگان کهنوج .
 کوهستانی - گرمسیر - سکنه ۸۰ - شیعه - فارسی .
 آب از قنات - محصول غلات حبوبات خرما - شغل زراعت - راه مالرو .

این رودخانه از ارتفاعات گرگان بند و آهوران سرچشمه گرفته
 و قسمتی از آبادیهای دهستان چانف از بخش بیور و قراء قصر قند
 را مشروب میسازد در صورتیکه در زمستان یا بهار بارندگی زیاد
 بشود فاضل آب آن به بخش دشتیاری شهرستان چاه بهار میرسد و
 مازاد آن بدریای عمان منتهی میشود .
 در حدود هزار نفر از ساکنین بخش بطورسیار در دره‌های کوهستان
 زندگی مینمایند و شغل آنها گله‌داری است .
 این بخش در سازمان وزارت کشور جزء شهرستان چاه بهار میباشد
 و از ۶۶ آبادی بزرگ و کوچک تشکیل شده جمعیت آن در
 حدود ۱۸ هزار نفر است .
 زبان مادری ساکنین بخش بلوچی - مذهب مسلمان سنی است
 راههای دهستان عموماً مالرو است فقط راه فرعی اتومبیل‌رو از نیکشهر
 از شوسه ایرانشهر به چاه بهار منتهی میشود و بطول ۷۰ کیلومتر
 پس از پیمودن دره‌های زیاد به آبادی قصر قند منتهی میشود .
 مرکز بخش قصبه قصر قند است .
قصر قند - قصبه مرکز بخش قصر قند شهرستان چاه بهار .
 ۱۱۰ ک شمال چاه بهار - ۵۶ ک خاور نیکشهر - کنار رودخانه خواجه
 کوهستانی - گرمسیر مالاریائی - سکنه ۴۰۰۰ - سنی - بلوچی .
 آب از قنات و رودخانه - محصول غلات خرما لبنیات برنج -
 شغل زراعت گله‌داری - راه فرعی نیکشهر - پاسگاه ژاندارمری - دبستان
 دارد - قلعه خرابه قصر قند از ابنیه بسیار قدیم است .
قصره یان - qasr-miyân - ده از دهستان تهرود بخش
 راین شهرستان بم .
 ۲۹ ک جنوب خاوری راین - ۱۲ ک باختر شوسه بم به کرمان .
 کوهستانی - معتدل مالاریائی - سکنه ۵۰ - شیعه - فارسی .
 آب از رودخانه - محصول غلات - شغل زراعت - راه مالرو .
قنار - qatâr - ده از دهستان درختگان بخش مرکزی
 شهرستان کرمان .
 ۴۰ ک شمال خاوری کرمان - ۳ ک شمال راه مالرو شهداد - کرمان
 کوهستانی - سردسیر - سکنه ۵۰ - شیعه - فارسی .
 آب از قنات - محصول غلات حبوبات - شغل زراعت - راه مالرو .
قطب آباد - qoth-âbâd - ده از دهستان رود آب بخش فهرج
 شهرستان بم .
 ۴۱ ک جنوب باختری فهرج - کنار راه فرعی بم بکروک
 جلگه - گرمسیر مالاریائی - سکنه ۱۰۰ - شیعه - فارسی .
 آب از قنات - محصول غلات خرما حنابلنیات - شغل زراعت گله‌داری
 راه فرعی .
قطب آباد - ده از دهستان رود آب بخش فهرج شهرستان بم .
 ۴۰ ک جنوب باختری فهرج - کنار راه فرعی کروک به بم

قلاتوئیہ - qalâtuiyye - ده از دهستان در آگاه بخش سعادت آباد شهرستان بندرعباس .

۳۰ ک باختر حاجی آباد - سر راه مال رو در آگاه - علی آباد جلگه - گرمسیر - سکنه ۳۰۱ - شیعه - فارسی .
آب از قنات - محصول خرما - شغل زراعت - راه مالرو .

قلاتوئیہ - ده از دهستان سرویزن بخش ساردوئیہ شهرستان جیرفت .

۱۱ ک خاور ساردوئیہ - ۲۰ ک باختر راه فرعی ساردوئیہ - راین

کوهستانی - سردسیر - سکنه ۳۰۰ - شیعه - فارسی .
آب از چشمه و رودخانه - محصول غلات حبوبات تریاک - شغل زراعت گلهداری - راه مالرو - ساکنین از طایفه مهنی هستند .

قلاتوئیہ - ده از دهستان خبر بخش بافت شهرستان سیرجان .
۷۰ ک جنوب باختری بافت - سر راه مال رو دشت آب - دشت بر

کوهستانی - سردسیر - سکنه ۲۵۰ - شیعه - فارسی .

آب از رودخانه - محصول غلات حبوبات - شغل زراعت راه مالرو .

قلعه - qal'e - ده کوچکیست از دهستان دلفارده بخش ساردوئیہ شهرستان جیرفت .

۸۳ ک جنوب خاوری ساردوئیہ - سر راه مال رو جیرفت ساردوئیہ سکنه ۱۸ نفر - مزرعه پیرمحمدی جزء این ده است .

قلعه احمدی - qal'e-ahmadi - ده از دهستان باریز بخش مرکزی شهرستان سیرجان .

۱۱۲ ک شمال سید آباد - ۳۵ ک خاور راه فرعی رفسنجان گود احمر .

کوهستانی - سردسیر - سکنه ۱۵۰ - شیعه - فارسی .

آب از قنات - محصول غلات حبوبات - شغل زراعت - راه مال رو .

قلعه بوغ - qal'e-buq - ده از بخش قصر قند شهرستان چاه بهار .

۱۳ ک باختر قصر قند - کنار راه فرعی نیکشهر به قصر قند .

کوهستانی - گرمسیر مالاریائی - سکنه ۴۰۰ - سنی - بلوچی .

آب از رودخانه - محصول غلات برنج خرما - شغل زراعت ریسندگی راه فرعی .

قلعه بید - qal'e-bid - ده از بخش نصرت آباد شهرستان زاهدان .

۱۳۱ ک جنوب خاوری نصرت آباد - ۱۸ ک شوسه زاهدان به خاش .

جلگه - گرمسیر مالاریائی - سکنه ۵۵۸ - سنی - بلوچی .

آب از قنات - محصول غلات - شغل زراعت - راه مالرو .

قلعه جمشید - qal'e-jamcid - ده کوچکیست از دهستان سبزواران - بخش مرکزی شهرستان جیرفت .

۱ ک جنوب سبزواران - سر راه فرعی سبزواران - کهنوج سکنه ۲۵ نفر .

قلعه حسن - qal'e-hasan - ده کوچکیست از بخش سوران شهرستان سراوان .

۸ ک باختر سوران - ۳ ک جنوب راه فرعی سوران به خاش . سکنه ۴۵ نفر .

قلعه حسینعلی - qal'e-hoseyn-ali - ده کوچکیست از بخش راین شهرستان بم .

۲۳ ک جنوب راین - ۲۸ ک باختر شوسه بم به کرمان - سکنه ۳۰ نفر .

قلعه حیدر - qal'e-hoydar - ده کوچکی است از دهستان گروه بخش ساردوئیہ شهرستان جیرفت .

۳۵ ک خاور ساردوئیہ - ۴ ک خاور راه فرعی ساردوئیہ راین سکنه ۳۰ نفر .

قلعه حیدر - ده کوچکیست از بخش راین شهرستان بم .

۲۴ ک جنوب راین - کنار رودخانه تهرود - سکنه ۳۰ نفر .

قلعه دژ - qal'e-dej - ده مرکز دهستان رودخانه بخش میناب شهرستان بندرعباس .

۱۰۰ ک شمال میناب - سر راه مالرو گلاشکرد - میناب

کوهستانی - گرمسیر - سکنه ۶۰۰ - شیعه - فارسی .

آب از رودخانه - محصول خرما - شغل زراعت - راه مالرو پاسگاه ژاندارمری دارد - مزارع قنبر آباد - محمد آباد - فتح آباد حاجی آباد جزء این ده است .

قلعه زکو - qal'e-zeku - ده کوچکی است از دهستان رودخانه بخش میناب شهرستان بندرعباس .

۸۵ ک شمال میناب - ۶ ک باختر راه مالرو میناب - گلاشکرد سکنه ۲۰ نفر .

قلعه زنگیان - qal'e-zangiyân - ده از دهستان مرکزی شهرستان سراوان .

۴ ک جنوب خاوری سراوان - کنار راه فرعی سراوان به کوهک .

جلگه - گرمسیر مالاریائی - سکنه ۵۰۰ - سنی - بلوچی .

آب از قنات - محصول غلات خرما زرت - شغل زراعت - راه فرعی پاسگاه گمرک و دبستان دارد .

قلعه زنگیان - ده کوچکی است از دهستان گاوکان بخش جبال بارز شهرستان جیرفت .

۱۰۰ ک جنوب خاوری مسکون - سر راه مالرو سبزواران

نرماشیر - سکنه ۴ نفر .

قلعه سنگ - qal'e-sang - ده کوچکی است از دهستان دراگاه بخش سعادت آباد شهرستان بندرعباس .

۱۱۰ ک شمال باختری حاجی آباد - ۷ ک جنوب راه مالرو حاجی

آباد - نیریز - سکنه ۲۵ نفر - مزرعه چنار جزء این ده است .
قلعه سنگ - ده کوچکی است از دهستان مسکون بخش جبال
 بارز شهرستان جیرفت .

۷۶ ک جنوب خاوری مسکون - ۱۸ ک خاورراه شوسه بم - سبزواران
 سکنه ۱۲ نفر .

قلعه سنگ - ده کوچکی است از دهستان حومه بخش مشیز
 شهرستان سیرجان .

۱۵ ک جنوب باختری مشیز - سرراه مالرو تکیه به مشیز
 سکنه ۱۲ نفر .

قلعه شاه - qal'e-câh - ده از دهستان احمدی بخش سعادت
 آباد شهرستان بندرعباس .

۱۰۵ ک خاور حاجی آباد - سرراه مالرو میناب - فارغان
 کوهستانی - گرمسیر - سکنه ۳۴۴ - شیعه - فارسی .

آب از قنات - محصول خرما مرکبات - شغل زراعت - راه مالرو .
قلعه شمیل - qal'e-camil - ده از دهستان پاریز بخش
 مرکزی شهرستان سیرجان .

۱۵۰ ک شمال خاوری سید آباد - سرراه مالرو منو - راه زن
 کوهستانی - سردسیر - سکنه ۱۰۰ - شیعه - فارسی .

آب از رودخانه - محصول غلات حبوبات - شغل زراعت - راه مالرو .
قلعه عسکر - qal'e-askar - یکی از دهستانهای بخش مشیز
 شهرستان سیرجان .

در خاور بخش مشیز واقع و حدود آن بشرح زیر است .
 از طرف شمال به دهستان نگار - از خاور به دهستان ده تازیان و رابر
 از جنوب به دهستان گیسکان از باختر به دهستان گوغر - بلورد
 شهرستان سیرجان .

این دهستان کوهستانی است کوه لاله زار - کوه شاه - کوه بیدخوان
 که تمام سال در قتل آنها برف وجود دارد در این دهستان واقع
 شده اند در موقع بهار دامنه کوه های مذکور از گل های طبیعی
 پوشیده شده است و محل تفرج کوه نوردان و شکارچیان است
 هوای دهستان سردسیر کامل است (زمستان بسیار سرد - تابستان
 معتدل) قراء دهستان از چشمه ها و رودخانه مشروب میشود محصولات
 عمده حبوبات غلات لبنیات است صادرات مهم دهستان پشم کرکروغن
 قالی - کتیرا - زیره است .

شغل ساکنین گله داری زراعت مکاری - صنایع دستی زنان قالی
 بافی بدون نقشه است - این دهستان از ۴۷ آباد بزرگ و کوچک
 تشکیل شده جمعیت آن در حدود شش هزار نفر است مرکز دهستان
 آبادی قلعه عسکر و قراء مهم آن بشرح زیر است
 بیدخوان - لاله زار - باغابر .

راه فرعی اتومبیل رو قلعه مشیز به بافت تقریباً از وسط دهستان

میگذرد و در زمستان بواسطه کثرت برف حدود گردنه مشهور
 کفنو مسدود میشود . بقیه راههای دهستان مالرومی باشد .

قلعه عسکر - ده مرکز دهستان قلعه عسکر بخش مشیز شهرستان
 سیرجان .

۶۴ ک باختر قلعه مشیز - در مسیر راه فرعی مشیز - بافت
 کوهستانی - سردسیر - سکنه ۴۰۰ - شیعه - فارسی .

آب از چشمه و رودخانه - محصول غلات حبوبات لبنیات - شغل
 زراعت گله داری - کاروانسرای قدیمی و پاسگاه ژاندارمری دارد

قلعه فتح علی - qal'e-fath ali - ده از دهستان دلاور بخش
 دشتیاری شهرستان چابهار .

۳۰ ک شمال باختری دشتیاری - کنار راه دشتیاری به قصر قند
 جلگه - گرمسیر مالاریائی - سکنه ۲۵۰ - سنی - بلوچی .

آب از باران - محصول ذرت حبوبات لبنیات - شغل زراعت
 گله داری - راه مالرو - ساکنین از طایفه سردارزائی هستند .

قلعه قاضی - qal'e-qâzi - ده از دهستان شمیل - بخش مرکزی
 شهرستان بندرعباس .

۵۰ ک شمال خاوری بندرعباس - سر راه مالرو کشکوه
 بندرعباس .

جلگه - گرمسیر سکنه ۱۵۶۷ - شیعه - فارسی .

آب از رودخانه - محصول خرما مرکبات - شغل زراعت - راه مالرو
 پاسگاه ژاندارمری - تلفن و دبستان دارد .

قلعه کندر - qal'e-kandar - ده کوچکی است از دهستان
 کوه پنج بخش مرکزی شهرستان سیرجان .

۷۵ ک شمال خاوری سعید آباد - ۴ ک باختر راه مالرو ده چین
 عباس آباد سکنه ۳۵ نفر - ساکنین از طایفه قرائی هستند .

قلعه کنگ - qal'e-kang - ده از بخش شیب آباد شهرستان
 زابل .

۱۶ ک شمال سه کوهه - ۶ ک خاوری شوسه زاهدان به زابل .

جلگه - گرم معتدل - سکنه ۴۲۰ - شیعه سنی - فارسی بلوچی .

آب از رودخانه هیرمند - محصول غلات صیفی لبنیات - شغل زراعت
 گله داری - راه مالرو .

قلعه کوك - qal'e-kuk - ده کوچکیست از دهستان بافت
 بخش بیور شهرستان ایران شهر .

۵۸ ک جنوب بیور - کنار راه مالرو چانف به لاشار .
 سکنه ۲۵ نفر .

قلعه کولاک - qal'e-kulâk - ده از بخش پشت آب شهرستان
 زابل .

۱۸ ک شمال بنجار - ۱۱ ک راه مالرو جلال آباد بزابل .

جلگه - گرم معتدل - سکنه ۱۳۷ - شیعه - فارسی بلوچی .

آب از رودخانه هیرمند - محصول غلات - شغل زراعت - راه مالرو .

قلعه کهنه - qal'e-kohne - ده از دهستان نارویی بخش شیب آب شهرستان زابل .

۱۶ک شمال خاوری سه کوهه - ۱۶ک خاورشوسه زاهدان بزابل .
جلگه - گرم معتدل - سکنه ۵۰۰ - شیعه سنی - فارسی بلوچی .
آب از رودخانه هیرمند - محصول غلات لبنیات - شغل زراعت گله داری
راه مالرو .

قلعه گنج - qal'e-ganj - یکی از دهستانهای ۹ گانه بخش کهنوج شهرستان جیرفت .

این دهستان در جنوب کهنوج واقع محدود است از شمال بدهستان رود بار از خاور بدهستان رمشک از جنوب بدهستان مارزو کوه شهری از باختر بدهستان منوجان - رودبار .
موقعیت جلگه - قسمت باختر کوهستانی است هوا گرمسیر آب از قنات و گاوپناه - محصول غلات - شغل زراعت گله داری .

از ۱۴ آبادی بزرگ و کوچک تشکیل شده جمعیت آن ۷۴۵ نفر مرکز دهستان حسین آباد - قراء مهم آن کثیت وزر است .

قلعه گوجک - qal'e-gojak - ده از دهستان سبزواران بخش مرکزی شهرستان جیرفت .

۱۲ک جنوب سبزواران - ۲ک باختر راه فرعی سبزواران - کهنوج جلگه - گرمسیر مالاربابی - سکنه ۵۲ - شیعه - فارسی .
آب از چشمه - محصول غلات - شغل زراعت - راه مالرو .

قلعه گوران - qal'e-gurân - ده کوچکی است از دهستان زنگی آباد بخش مرکزی شهرستان کرمان .
۴۸ک شمال خاوری کرمان - ۶ک باختر راه فرعی کرمان - چترود سکنه ۴ نفر .

قلعه مشیز - qal'e-maciz - قصبه مرکز بخش مشیز شهرستان سیرجان .

۱۱۴ک خاور سیرجان - در مسیر شوسه کرمان - سیرجان .
جلگه - سردسیر - سکنه ۷۰۰ - شیعه - فارسی .

آب از قنات - محصول غلات حبوبات تریاک میوه جات .
شغل زراعت مکاری گله داری - صنایع دستی قالی بافی بدون نقشه بخشداری - پست و تلگراف - پاسگاه نگهبانی - دارائی - دبستان و چند دکان دارد .

قلعه مویی - qal'e-mui - ده از دهستان رودخانه بخش میناب شهرستان بندرعباس .

۱۰۳ک شمای میناب - سرراه مالرو میناب - گلاشکرد .
کوهستانی - گرمسیر - سکنه ۱۵۰ - شیعه - فارسی .

آب از چشمه - محصول خرما غلات - شغل زراعت - راه مالرو .
مزارع سیاه کلاغان - گرم - پیش سرخ - گروسیاه جزء این ده است .

قلعه نو - qal'e-now - ده از دهستان نارویی بخش شیب آب شهرستان زابل .

۱۹ک خاور سه کوهه - ۲۳ک خاورشوسه زاهدان بزابل .
جلگه - گرم معتدل - سکنه ۴۳۹۰ - شیعه سنی - فارسی بلوچی .
آب از رودخانه هیرمند - محصول غلات لبنیات پنبه صیفی .
شغل زراعت گله داری - قالیچه گلیم کرباس بافی - راه فرعی .
پاسگاه ژاندارمری - دبستان - ۱۰ باب دکان دارد .

قلعه نو - ده از دهستان احمدی بخش سعادت آباد شهرستان بندرعباس .

۱۰۸ک خاور حاجی آباد - سرراه مالرو بافت - میناب .
کوهستانی - گرمسیر - سکنه ۳۰۳ - شیعه - فارسی .

آب از قنات - محصول خرما غلات - شغل زراعت - راه مالرو
قلعه نو - ده از دهستان سبزواران بخش مرکزی شهرستان جیرفت .

۵ک جنوب خاوری سبزواران - ۲ک خاور راه فرعی سبزواران - کهنوج .

جلگه - گرمسیر - سکنه ۹۲ - شیعه - فارسی .

آب از رودخانه هلیل - محصول غلات - شغل زراعت - راه مالرو
قلعه نو - ده کوچکی است از دهستان طارم بخش سعادت آباد شهرستان بندرعباس .

۱۱۷ک باختر حاجی آباد - ۵ک خاور فورک .

جلگه - گرمسیر - سکنه ۴۰ نفر .

مزرعه کرمعلی جزء این ده است .

قلعه نو - qolqolu - ده از دهستان کوه پنج بخش مرکزی شهرستان سیرجان .

۹۵ک شمال خاوری سیمه آباد - ۳ک شمال راه خانه سرخ

گود احمر .

کوهستانی - سردسیر - سکنه ۷۳ - شیعه - فارسی .

آب از قنات - محصول غلات حبوبات - شغل زراعت - راه مالرو .
قلندر آباد - qalandar-âbad - ده کوچکیست از دهستان ریگان بخش فهرج شهرستان بم .

۲۱ک جنوب خاوری فهرج - کنارراه فرعی بم به خاش .
سکنه ۲۰ نفر .

قلندران - qalandarân - ده کوچکی است از دهستان هنزا بخش ساردوئیه شهرستان جیرفت .

۲۰ک شمال باختری ساردوئیه - ۵ک جنوب راه مالرو بافت ساردوئیه - سکنه ۸ نفر .

قلندری - qalandari - ده کوچکی است از بخش ساردوئیه شهرستان جیرفت .

۷ک جنوب ساردوئیه - ۳ک جنوب راه مالرو ساردوئیه - جیرفت .
سکنه ۳ نفر .

قنات - qanât - ده کوچکیست از دهستان ریگان بخش فهرج شهرستان بم .

۳۸ ک جنوب خاوری فهرج - ۱۵ ک راه فرعی بم به خاش .
سکنه ۴۵ نفر .

قنات احمد - qanât-ahmad - ده ازدهستان هنزابخش
ساردوئیه شهرستان جیرفت .

۱۲ ک باختر ساردوئیه - سرراه مالرو بافت - ساردوئیه .
کوهستانی - سردسیر - سکنه ۱۰۳ - شیعه - فارسی .

آب از قنات - محصول غلات حبوبات تریاک - شغلزراعت .
راه مالرو .

قنات ابشر - qanâtolbacar - ده کوچکی است از
دهستان سربنان بخش زرنند شهرستان کرمان .

۴۵ ک شمال خاوری زرنند - ۶ ک خاور راه مالرو راور - زرنند .
سکنه ۲۰ نفر .

قنات برهان - qanât-borhân - ده کوچکی است از
دهستان حشون بخش بافت شهرستان سیرجان .

۳۴ ک باختر بافت - ۴ ک شمال راه فرعی بافت - سیرجان .
سکنه ۱۰ نفر .

قنات بید - qanât-bid - ده ازدهستان هنزابخش ساردوئیه
شهرستان جیرفت .

۶ ک باختر ساردوئیه - ۳ ک باختر راه مالرو ساردوئیه - بافت .
کوهستانی - سردسیر - سکنه ۲۰۳ - شیعه - فارسی .

آب از قنات - محصول غلات حبوبات تریاک - شغلزراعت .
راه مالرو .

قنات بید - ده از بخش ساردوئیه شهرستان جیرفت .

۱۲ ک جنوب باختری ساردوئیه - ۴ ک جنوب راه مالرو بافت
ساردوئیه .

کوهستانی - سردسیر - سکنه ۵۸ - شیعه - فارسی .

آب از قنات - محصول غلات حبوبات تریاک - شغلزراعت .
راه مالرو .

قنات تاج محمد - qanât-tâj-mohammad - ده کوچکیست
از دهستان گوهرکوه بخش خاش شهرستان زاهدان .

۶۹ ک باختر خاش - کنار راه فرعی خاش به نرماشیر - سکنه ۲۵ نفر .

قنات توت - qanât-tut - ده از دهستان قهستان بخش
مرکزی شهرستان سیرجان .

۳۴ ک خاور سعیدآباد - سر راه مالرو اسدآباد - سعادتآباد
دامنه - سردسیر - سکنه ۳۰۰ - شیعه - فارسی .

آب از قنات - محصول غلات حبوبات - شغلزراعت - راه مالرو .
قنات حاجی - qanât-hâji - ده ازدهستان حومه بخش خاش
شهرستان زاهدان .

۱ ک باختر خاش - کنار شوشه خاش به ایرانشهر .

جلگه - گرمسیر مالاریائی - سکنه ۲۰۰ - شیعه سنی - بلوچی فارسی .

آب از قنات - محصول غلات لبنیات - شغل زراعت گله داری .
راه فرعی .

قنات حسن - qanât-hasan - ده کوچکیست از دهستان
گوهرکوه بخش خاش شهرستان زاهدان .

۶۵ ک باختر خاش - کنار راه فرعی خاش به نرماشیر .
سکنه ۴۵ نفر .

قنات خداداد - qanât-xodâ-dâd - ده کوچکی است از
بخش ساردوئیه شهرستان جیرفت .

۲ ک جنوب ساردوئیه - متصل به ساردوئیه - سکنه ۲۵ نفر .

قنات دره - qanât-dare - ده ازدهستان هنزابخش ساردوئیه
شهرستان جیرفت .

۱۲ ک باختر ساردوئیه - سرراه مالرو بافت - ساردوئیه .

کوهستانی - سردسیر - سکنه ۱۷۰ - شیعه - فارسی .

آب از قنات - محصول غلات حبوبات تریاک - شغل زراعت صنایع
دستی پارچه بافی - راه مالرو .

قنات راور - qanât-râvar - ده کوچکی است از دهستان
منوجان بخش کهنوج شهرستان جیرفت .

۸۴ ک جنوب کهنوج - ۳ ک خاور راه فرعی کهنوج - میناب .
سکنه ۳۰ نفر .

قنات رودین - qanât-rudin - ده کوچکیست از دهستان
گوهرکوه بخش خاش شهرستان زاهدان .

۶۲ ک شمال باختری خاش - ۲۵ ک باختر شوشه زاهدان به خاش
سکنه ۴۵ نفر .

قنات زنگل - qanât-zangol - ده ازدهستان هنزابخش
ساردوئیه شهرستان جیرفت .

۱۰ ک باختر ساردوئیه - ۵ ک جنوب راه مالرو بافت - ساردوئیه .
کوهستانی - سردسیر - سکنه ۱۷۰ - شیعه - فارسی .

آب از قنات - محصول غلات حبوبات تریاک - شغلزراعت صنایع
دستی پارچه بافی - راه مالرو .

قنات سامان - qanât-sâmân - ده از بخش ساردوئیه
شهرستان جیرفت .

۱ ک باختر ساردوئیه - سرراه مالرو بافت ساردوئیه .

کوهستانی - سردسیر - سکنه ۴۳ - شیعه - فارسی .

آب از قنات - محصول غلات حبوبات تریاک - شغلزراعت - راه مالرو
ساکتین از طایفه مجدهستند .

قنات سبز - qanât-sabz - ده کوچکی است از دهستان کوشک
بخش بافت شهرستان سیرجان .

۵۳ ک جنوب خاوری بافت - سرراه مالرو بزنجان - اسفندقه
سکنه ۲۱ نفر .

قنات سفید - qanât-sefid - ده کوچکیست از بخش راین شهرستان بم .

۴ ک شمال راین - ۳ ک باختر راه فرعی راین به نیید .
سکنه یک خانوار .

قنات سیاه - qanât-siyâh - ده کوچکیست از دهستان مسکون بخش جبال بارز شهرستان جیرفت .

۴ ک باختر مسکون - ۲ ک راه شوسه بم - سبزواران .
سکنه ۴۰ نفر .

قنات سیر - qanât-sir - ده از دهستان نگار بخش مشیز شهرستان سیرجان .

۳۰ ک جنوب خاوری مشیز - سرراه مالرو قریت العرب - ترشاب .
جلگه - سردسیر - سکنه ۱۲۰ - شیعه - فارسی .

آب از قنات - محصول غلات حبوبات - شغل زراعت - راه مالرو .

قنات سیر - ده کوچکیست از دهستان مرغک بخش راین شهرستان بم .

۷۶ ک جنوب خاوری راین - ۳ ک شوسه جیرفت به بم .
سکنه ۱۵ نفر .

قنات شیب‌ده - qanât-cib-deh - ده از دهستان حرجند بخش مرکزی شهرستان کرمان .

۸۴ ک شمال کرمان - ۲ ک باختر راه مالرو شاهزاده محمد کرمان .

کوهستانی - سردسیر - سکنه ۱۳۰ - شیعه - فارسی .

آب از قنات - محصول غلات حبوبات تریاک - شغل زراعت - راه مالرو .

قنات غستان - qanât-qestân - ده از بخش ماهان شهرستان کرمان .

۵ ک باختر ماهان - سرراه ماهان جوبار .

دامنه - سردسیر - سکنه ۱۸۰۰ - شیعه - فارسی .

آب از قنات - محصول غلات حبوبات صیفی میوه جات - شغل زراعت صنایع دستی قالی بافی بانقشه .

قنات فرخ - qanât-farrox - ده کوچکیست از بخش ساردومیه شهرستان جیرفت .

۴ ک جنوب باختری ساردومیه - ۲ ک جنوب راه مالرو جیرفت ساردومیه - سکنه ۲۵ نفر .

قنات فولاد - qanât-fulâd - ده از دهستان گوهرکوه بخش خاش شهرستان زاهدان .

۶۸ ک باختر خاش - ۱ ک راه فرعی خاش به نرماشیر .

جلگه - گرمسیر مالاریائی - سکنه ۲۵۰ - سنی - بلوچی .

آب از قنات - محصول غلات پنبه لبنیات - شغل زراعت گله داری .
راه فرعی .

قنات فیروز - qanât-firuz - ده کوچکیست از دهستان گوغبخش بافت شهرستان سیرجان .

۲۸ ک شمال باختری بافت - سرراه مالرو گلناآباد - فتح آباد سکنه ۴ نفر .

قنات قاضی - qanât-qâzi - ده از دهستان حرجند بخش مرکزی شهرستان کرمان .

۴۸ ک شمال کرمان - سرراه مالرو درختنگان - راور .

کوهستانی - سردسیر - سکنه ۶۵ - شیعه - فارسی .

آب از قنات - محصول غلات حبوبات تریاک - شغل زراعت .
راه مالرو .

قنات قاضی - ده از دهستان ده سرد بخش بافت شهرستان سیرجان .

۸۸ ک جنوب بافت - سرراه فرعی بافت - دولت آباد .

کوهستانی - معتدل - سکنه ۶۰ - شیعه - فارسی .

آب از قنات - محصول غلات حبوبات - شغل زراعت - راه فرعی مزرعه گور فرج جزء این ده است .

قنات کلانتر - qanât-kalântar - ده کوچکیست از دهستان سبزواران بخش مرکزی شهرستان جیرفت .

۷ ک جنوب خاوری سبزواران - ۴ ک جنوب راه فرعی سبزواران غیرآباد - سکنه ۱۸ نفر .

قنات کمان - qanât-kamân - ده کوچکیست از دهستان گوربخش ساردومیه شهرستان جیرفت .

۵۰ ک جنوب خاوری ساردومیه - ۹ ک جنوب راه مالرو ساردومیه دارزین - سکنه ۱۸ نفر .

قنات محمدشاه - qanât-mohammad-câh - ده از بخش ساردومیه شهرستان جیرفت .

۱ ک ساردومیه - ۱ ک جنوب راه مالرو ساردومیه - جیرفت .

کوهستانی - سردسیر - سکنه ۸۰ - شیعه - فارسی .

آب از قنات - محصول غلات حبوبات تریاک - شغل زراعت .
راه مالرو .

قنات محمدی - qanât-mohammadi - ده از دهستان ارزومیه بخش بافت شهرستان سیرجان .

۱۱۸ ک جنوب بافت - سرراه فرعی دولت آباد - دشت بر .

جلگه - گرمسیر مالاریائی - سکنه ۱۰۹ - شیعه - فارسی .

آب از قنات - محصول غلات خرما تریاک - شغل زراعت - راه مالرو مزرعه توکل آباد جزء این ده است .

قنات ملک - qanât-malek - ده از دهستان سرمشک بخش ساردومیه شهرستان جیرفت .

۳۷ ک شمال باختری ساردومیه - ۱۱ ک شمال راه مالرو بافت ساردومیه .

کوهستانی - سردسیر - سکنه ۱۲۰ - شیعه - فارسی .

آب از قنات - محصول غلات حبوبات تریاک - شغل زراعت گله داری
راه مالرو - ساکنین از طایفه سلیمانی هستند .

قنات مهرباب - qanât-mehrâb - ده از دهستان گوهر کوه
بخش خاش شهرستان زاهدان .

۶۸ ک باختر خاش - کنار راه فرعی خاش به نرماشیر .

جلگه - گرمسیر مالاریائی - سکنه ۲۵۰ - سنی - بلوچی .

آب از قنات - محصول غلات پنبه لبنیات - شغل زراعت گله داری
راه فرعی - ساکنین از طایفه ریگی هستند .

قنات میری - qanât-miri - ده از دهستان هنزا بخش
ساردوئی شهرستان جیرفت .

۱۵ ک شمال باختری ساردوئی - ۶ ک شمال راه مالرو بافت
ساردوئی .

کوهستانی - سردسیر - سکنه ۶۷ - شیعه - فارسی .

آب از قنات - محصول غلات حبوبات - شغل زراعت صنایع دستی
پارچه بافی - راه مالرو .

قنات نو - qanât-now - ده از دهستان سبزواران بخش
مرکزی شهرستان جیرفت .

۳۴ ک جنوب خاور سبزواران - ۶ ک راه دوساری - کهنوج .

جلگه - گرمسیر - مالاریائی - سکنه ۲۵۲ - شیعه - فارسی .

آب از قنات - محصول غلات برنج - شغل زراعت - راه مال رو .
قنات نو - ده کوچکی است از دهستان سبزواران بخش مرکزی
شهرستان جیرفت .

۴۴ ک جنوب خاوری سبزواران - ۱ ک جنوب راه مالروسنگ سفید
گزساله - سکنه ۱۲ نفر .

قنات هالک - qanât-hâlak - ده کوچکی است از دهستان
حرجند بخش مرکزی شهرستان کرمان .

۴۴ ک شمال کرمان - ۵ ک شمال راه شهداد - کرمان .

سکنه ۱۴ نفر .

قنبری - qanbari - ده از دهستان مرغک بخش راین
شهرستان بم .

۷۵ ک جنوب خاوری راین - کنار شوشه بم به جیرفت .

کوهستانی - سردسیر - سکنه ۶۰ - شیعه - فارسی .

آب از چشمه - محصول غلات حبوبات لبنیات - شغل زراعت گله داری
راه شوشه .

قوام آباد - qavâm-âbâd - ده از بخش میان کنگی شهرستان
زابل .

۲۵ ک شمال باختری ده دوست محمد - نزدیک مرزا فغانستان .

جلگه - گرم معتدل - سکنه ۵۲۶ - شیعه سنی - فارسی بلوچی .

آب از رودخانه هیرمند - محصول غلات پنبه لبنیات - شغل زراعت
گله داری - گلیم کر، باس بافی - راه مالرو - ساکنین از طایفه
سنجولی هستند .

قوام آباد - ده از دهستان زنگی آباد بخش مرکزی شهرستان
کرمان .

۷۵ ک شمال باختری کرمان - ۶ ک شمال راه فرعی زرنند - کرمان
جلگه - معتدل - سکنه ۵۰۰ - شیعه - فارسی .

آب از قنات - محصول غلات حبوبات تریاک - شغل زراعت - راه فرعی .

قوام آباد - ده از دهستان حومه خاوری شهرستان رفسنجان .

۸ ک شمال رفسنجان - ۹ ک شمال شوشه رفسنجان به کرمان .

جلگه - سردسیر - سکنه ۱۳۸ - شیعه - فارسی .

آب از قنات - محصول غلات پسته پنبه - شغل زراعت - راه فرعی

قوام آباد - ده از دهستان طارم بخش سعادت آباد شهرستان

بندرعباس .

۸۹ ک جنوب باختری حاجی آباد - ۷ ک راه مالرو فورک - طارم .

جلگه - گرمسیر - سکنه ۸۰ - شیعه - فارسی .

آب از قنات - محصول خرما - شغل زراعت - راه مالرو .

قوچ آباد - quç-âbâd - ده از دهستان ده تازیان بخش
مشیز شهرستان سیرجان .

۴۸ ک جنوب خاوری مشیز - سرراه فرعی ده تازیان - نگار .

جلگه - سردسیر - سکنه ۵۰ - شیعه - فارسی .

آب از رودخانه - محصول غلات حبوبات تریاک - شغل زراعت -
راه مالرو .

قوچان - quçân - ده از دهستان قلعه عسکر بخش مشیز
شهرستان سیرجان .

۶۳ ک جنوب خاوری مشیز - سرراه مالرو - رابر - لاله زار .

کوهستانی - سردسیر - سکنه ۱۳۷ - شیعه - فارسی .

آب از قنات - محصول غلات حبوبات تریاک - شغل زراعت - راه مالرو .

قوچستان - qohestân - نام یکی از دهستانهای بخش مرکزی
سیرجان .

در شمال خاوری سعید آباد واقع و حدود آن بشرح زیر است .

از طرف شمال به دهستان پاریز از خاور به دهستان کوه پنج از جنوب
به دهستان حومه سعید آباد از باختر به دهستان زید آباد .

محصول عمده غلات تریاک پنبه - شغل سکنه مکاری زراعت پیشه وری

از ۱۷ آبادی بزرگ - کوچک تشکیل شده - جمعیت آن ۳۵۴۹

مرکز دهستان قریه سعادت آباد است .

ک

ک-۱

کات - kât - ده کوچکی است از دهستان نیکشهر شهرستان چاه بهار .

۲۳ ک جنوب نیکشهر - ۳ ک باختر شوسه چاه بهار به نیکشهر سکنه ۲۵ نفر .

کاخ - kâx - ده از دهستان خنامار شهرستان رفسنجان .

۳۹ ک خاور رفسنجان - ۱۶ ک شمال شوسه رفسنجان بکرمان کوهستانی - سردسیر - سکنه ۱۵۰ - شیمه - فارسی .

آب از قنات - محصول غلات لبنیات تریاک پنبه - شغل زراعت گله داری - راه فرعی .

کارانی - kârâni - ده از دهستان دلاور بخش دشتیاری شهرستان چاه بهار .

۱۵ ک شمال باختری دشتیاری - کنار راه مالرو قصر قند به دشتیاری .

جلگه - گرمسیر مالاریائی - سکنه ۲۵۰ - سنی - بلوچی .

آب از باران و چاه - محصول حبوبات ذرت لبنیات - شغل زراعت گله داری - راه مالرو - ساکنین از طایفه سردارزائی هستند .

کارستان - kârestân - ده کوچکی است از دهستان هیدوج بخش سوران شهرستان سراوان .

۳۵ ک جنوب خاوری سوران - ۱۶ ک خاور راه مالرو سوران به ایرافشان - سکنه ۴۰ نفر .

کارپدین - kâr-padin - ده کوچکی است از بخش نیکشهر شهرستان چاه بهار .

۱۵ ک باختر نیکشهر - کنار راه مالرو هیجان به بندان . سکنه ۲۵ نفر .

کاردنگ - kârdang - ده کوچکی است از دهستان مارز بخش کهنوج شهرستان جیرفت .

۱۵۵ ک جنوب کهنوج - ۳ ک جنوب راه مالرو مارز - رمشک سکنه ۴ نفر .

کارگوم - kârgum - ده کوچکی است از دهستان چانف بخش بیپور شهرستان ایرانشهر .

۸ ک جنوب بیپور - کنار راه مالرو بیپور به قصر قند . سکنه ۴۵ نفر .

ک-۱

کاراندهو - kârandahu - ده از دهستان سیریک بخش میناب شهرستان بندر عباس .

۱۲ ک جنوب میناب - ۴ ک باختر راه مال روجاسک به میناب .

جلگه - گرمسیر مالاریائی - سکنه ۱۳۰ - سنی - بلوچی .

آب از چاه - محصول خرما - شغل زراعت - راه مالرو .

کاروان - kârevân - ده از بخش قشم شهرستان بندر عباس .

۳۹ ک باختر قشم - ۱۲ ک شمال راه مالرو قشم - صلخ .

جلگه - گرمسیر مالاریائی - سکنه ۲۵۵ - شیمه سنی - فارسی . آب از چاه و باران - محصول غلات - شغل زراعت - و صید ماهی راه مالرو .

کارواندر - kârevândar - یکی از دهستانهای بخش خاش شهرستان زاهدان .

این دهستان در جنوب باختری خاش واقع راه شوسه خاش بایران شهر از مرکز دهستان میگذرد و حدود آن بشرح زیر است .

از طرف شمال بدستان گوهر کوه - از طرف خاور بدستان ایرانندگان - از طرف جنوب به بخش حومه ایران شهر از طرف باختر به بخش بزمان از شهرستان ایران شهر .

منطقه ایست کوهستانی خاکی هوای آن گرمسیر رودخانه کارواندر از ارتفاعات شمالی دهستان سرچشمه گرفته قسمتی از آبادیهای اطراف خود را مشروب میسازد و سیلاب آن پس از گذشتن از ایران شهر و بیپور به جاز موریان منتهی میشود .

محصول عمده دهستان غلات برنج خرما لبنیات - شغل مردان زراعت و گله داری است .

از ۱۹ آبادی بزرگ و کوچک تشکیل شده جمعیت آن در حدود ۱۵۰۰ نفر است - زبان مادری ساکنین قراء بلوچی - مذهب مسلمان سنی است .

کارواندر - ده مرکز دهستان کارواندر بخش خاش شهرستان زاهدان .

۶۵ ک جنوب باختری خاش - کنار شوسه خاش بایران شهر .

کوهستانی - گرمسیر مالاریائی - سکنه ۲۰۰ - سنی - بلوچی .

آب از رودخانه - محصول غلات برنج خرما - شغل زراعت راه شوسه - پاسگاه ژاندار مری - دبستان و تلفن امتحان خط تلگراف دارد .

کاروانسرا - kârevân-sarâ - ده از دهستان کوه پنج بخش مرکزی شهرستان سیرجان .

۸۱ ک شمال خاوری سعیدآباد - سرراه شوشه کرمان - سیرجان - کوهستانی - سردسیر - سکنه ۶۷ - شیعه - فارسی ترکی .

آب از قنات - محصول غلات حبوبات - شغل زراعت گله داری راه شوشه - ساکنین از طایفه قرائی هستند .

کاروانسرا - ده کوچکی است از بخش ساردوئیه شهرستان جیرفت .

۴ ک باختر ساردوئیه - ۲ ک شمال راه مالرو بافت - ساردوئیه - سکنه ۱۵ نفر .

کاروانسرا - ده کوچکی است از دهستان سیرج بخش شهداد شهرستان کرمان .

۶۷ ک جنوب باختری شهداد - سر راه مالرو سیرج - کرمان - سکنه ۵ نفر .

کاروانگاه - kârevân-gâh - ده کوچکیست از دهستان کوهبنان بخش راور شهرستان کرمان .

۵۹ ک شمال باختری راور - ۱۸ ک شمال راه فرعی راور بکرمان - سکنه ۲ خانوار .

کاروئیه - kâzeruiyye - ده از دهستان رابر بخش بافت شهرستان سیرجان .

۴۴ ک خاور بافت - سر راه مالرو رابر سید مرتضی - کوهستانی - سردسیر - سکنه ۱۴۴ - شیعه - فارسی .

آب از چشمه - محصول غلات حبوبات - شغل زراعت - راه فرعی .
کاروئیه - ده کوچکیست از دهستان کوهبنان بخش راور شهرستان کرمان .

۷۵ ک باختر راور - کنار راه فرعی کوهبنان به یزد - سکنه ۳ خانوار .

کاسوئیه - kâsuiyye - ده کوچکی است از دهستان حرجند بخش مرکزی شهرستان کرمان .

۶۲ ک شمال باختری کرمان - ۴ ک شمال راه فرعی چترود - راور - سکنه ۱۰ نفر .

کاشان - ده کوچکی است از دهستان احمدی بخش سعادت آباد شهرستان بندر عباس .

۱۲۵ ک خاور حاجی آباد - ۳۵ ک باختر راه مالرو گلاشکرد - شمیل کوهستانی گرمسیر - سکنه ۳۸ نفر .

کاشل الحینی - kâcalhoseyni - ده کوچکی است از دهستان سبزواران بخش مرکزی شهرستان جیرفت .

۲۷ ک جنوب سبزواران - ۳ ک راه فرعی سبزواران - کهنوج - سکنه ۲۰ نفر .

کاظم آباد - kâzem-âbâd - ده از دهستان ختکن بخش زرند شهرستان کرمان .

۶۶ ک جنوب خاوری زرند - ۶ ک راه فرعی زرند - راور - کوهستانی - سردسیر - سکنه ۱۵۹ - شیعه - فارسی .

آب از قنات - محصول غلات حبوبات - شغل زراعت - صنایع دستی قالی بافی بانقشه - راه مالرو .

کاظم آباد - ده از دهستان زنگی آباد بخش مرکزی شهرستان کرمان .

۵۴ ک شمال باختری کرمان - ۶ ک شمال راه فرعی زرند کرمان - جلگه - معتدل - سکنه ۱۵۰ - شیعه - فارسی .

آب از قنات - محصول غلات حبوبات میوه جات - شغل زراعت مکاری - راه مالرو - دبستان دارد .

کاظم آباد - ده از دهستان حومه باختری شهرستان رفسنجان .

۱۵ ک باختر رفسنجان - ۷ ک شمال شوشه رفسنجان به یزد - جلگه - سردسیر - سکنه ۱۲۰ - شیعه - فارسی .

آب از قنات - محصول غلات پسته پنبه لبنیات - شغل زراعت گله داری راه فرعی .

کاظم آباد - ده از دهستان چهار فرسخ بخش شهداد شهرستان کرمان .

۱۱ ک جنوب باختری شهداد - سر راه مالرو شهداد - کرمان - جلگه - گرمسیر - سکنه ۱۲۰ - شیعه - فارسی .

آب از قنات - محصول خرما حنا غلات - شغل زراعت - راه مالرو

کاظم آباد - ده از دهستان زیدآباد بخش مرکزی شهرستان سیرجان .

۲۸ ک شمال سعیدآباد - ۴ ک باختر راه فرعی زیدآباد سعیدآباد - جلگه - سردسیر - سکنه ۹۰ - شیعه - فارسی .

آب از قنات - محصول غلات حبوبات - شغل زراعت - راه مالرو .

کاظم آباد - ده از دهستان ریگان بخش فهرج شهرستان بم .

۴۳ ک جنوب خاوری فهرج - ۲۳ ک شمال راه فرعی بم به خاش - جلگه - گرمسیر مالاریائی - سکنه ۶۲ - شیعه - فارسی .

آب از قنات - محصول غلات لبنیات - شغل زراعت گله داری راه مالرو .

کاظم آباد - ده کوچکی است از بخش ماهان شهرستان کرمان .

۱۲ ک جنوب ماهان - ۶ ک راه شوشه بم - کرمان - سکنه ۲۰ نفر .

کاظم آباد - ده کوچکی است از بخش ماهان شهرستان کرمان .

۱۲ ک جنوب ماهان - ۱۰ ک راه شوشه کرمان - بم - سکنه ۲۰ نفر .

کاظم آباد - ده کوچکی است از دهستان زنگی آباد بخش مرکزی شهرستان کرمان .

۵۴ ک شمال خاوری کرمان - سر راه فرعی چترود - بی بی حیات - سکنه ۱۸ نفر .

کاواران - kâvarân - ده از دهستان انگهران بخش کهنوج شهرستان جیرفت .

۲۵۰ ک جنوب کهنوج - ۵ ک جنوب راه مارو بیابان - انگهران کوهستانی - گرمسیر - سکنه ۸۰ - شیعه - فارسی .
آب از رودخانه - محصول خرما - شغل زراعت - راه مارو .

کاویز - kâviz - ده کوچکی است از دهستان خمیر بخش مرکزی شهرستان بندر عباس .

۹۰ ک شمال باختری بندر عباس - ۱۰ ک خاور راه مارو داراب بندر عباس - سکنه ۳۰ نفر .

کاهدون - kâh-dun - ده کوچکی است از دهستان خبر بخش بافت شهرستان سیرجان .

۸۵ ک جنوب باختری بافت - سرراه فرعی دشت بر - خبر .
سکنه ۲۸ نفر .

کاهکن - kâh-kan - ده از دهستان انگهران بخش کهنوج شهرستان جیرفت .

۲۰۵ ک جنوب کهنوج - ۶ ک خاور راه مارو - انگهران - میناب کوهستانی - گرمسیر - سکنه ۵۰ - شیعه - فارسی .
آب از رودخانه - محصول خرما - شغل زراعت - راه مارو .

کاههمگار - kâh-hangâr - ده از بخش زابلی شهرستان سراوان .

۹ ک باختر زابلی - کنار راه مارو سوران به زابلی .

جلگه - گرمسیر مالاریائی - سکنه ۷۵۰ - سنی - بلوچی .
آب از قنات - محصول غلات خرماسرت لبنیات - شغل زراعت گله داری راه مارو .

کاهین - kâhin - ده از دهستان گور بخش ساردوئی شهرستان جیرفت .

۴۲ ک جنوب خاوری ساردوئی - ۵ ک جنوب راه مارو دازین - ساردوئی .

کوهستانی - سردسیر - سکنه ۴۸ - شیعه - فارسی .

آب از قنات و چشمه - محصول غلات حبوبات - شغل زراعت گله داری راه مارو .

کابکی - kabki - ده از دهستان کنارک شهرستان چاه بهار ۱۲۰ ک باختر چاه بهار - ۱۵ ک ساحل .

جلگه - گرمسیر مالاریائی - سکنه ۱۵۰ - سنی - بلوچی .

آب از چاه و باران - محصول خرما غلات زرت لبنیات - شغل زراعت گله داری - راه مارو .

کابگوشکی - kabgucki - ده کوچکی است از دهستان رودخانه بخش میناب شهرستان بندر عباس .

۸۶ ک شمال میناب - ۹۰ ک خاور راه مارو میناب - گلاشکرد .
سکنه ۲۰ نفر .

کاظم آباد - ده کوچکی است از دهستان زنگی آباد بخش مرکزی شهرستان کرمان .

۵۴ ک شمال خاوری - ۱۰ ک باختر راه فرعی کرمان - چترود - سکنه ۴ نفر .

کاظمیه - kâzemiyye - ده کوچکی است از دهستان باغین بخش مرکزی کرمان .

۱۲ ک جنوب باختر کرمان - سرراه فرعی کرمان - زرنند - سکنه ۳۰ نفر .

کاکان - kâkân - ده از دهستان سرو یزن بخش ساردوئی شهرستان جیرفت .

۱۵ ک جنوب خاوری ساردوئی - سرراه مارو ساردوئی جیرفت کوهستانی - سردسیر - سکنه ۴۵ - شیعه - فارسی .

آب از چشمه - محصول غلات حبوبات - ترباک - شغل زراعت راه مارو .

کاکوگز - kâku-gaz - ده کوچکی است از دهستان دهو بخش میناب شهرستان بندر عباس .

۱۵ ک جنوب میناب - سرراه مارو بشاگرد - میناب - سکنه ۳۰ نفر

کالجتوئییه - kâljetuîyye - ده کوچکی است از دهستان دلفارد بخش ساردوئی شهرستان جیرفت .

۶۵ ک جنوب خاوری ساردوئی - ۱۸ ک باختر راه مارو ساردوئی جیرفت - سکنه ۴ نفر .

کالک - kâlak - ده از دهستان کنارک شهرستان چاه بهار ۱۲۵ ک باختر چاه بهار - کنار دریا .

ساحل - گرمسیر مالاریائی - سکنه ۵۵۰ - سنی - بلوچی .

آب باران و چاه - محصول غلات زرت ماهی - شغل زراعت صید ماهی - راه مارو - پاسگاه ژانده امری دارد .

کالنگی - kâlangi - ده کوچکی است از دهستان شهداد بخش میناب شهرستان بندر عباس .

۱۳ ک شمال میناب - سرراه فرعی کهنوج - میناب - سکنه ۲۰ نفر

کامرانییه - kâmerâniyye - ده از دهستان عزیز آباد بخش فهرج شهرستان بم .

۱۹ ک جنوب باختری فهرج - ۳ ک راه فرعی بم به برج اکرم .
جلگه - گرمسیر مالاریائی - سکنه ۱۶۸ - شیعه - فارسی .

آب از قنات - محصول غلات خاخرما - شغل زراعت - راه فرعی .

کاندرماندپ - kândar-mândap - ده از بخش قصر قند شهرستان چاه بهار .

۱۹ ک شمال قصر قند - کنار راه مارو قصر قند به چانف .

کوهستانی - گرمسیر مالاریائی - سکنه ۱۰۰ - سنی - بلوچی .
آب از رودخانه - محصول غلات خرما لبنیات - شغل زراعت

گله داری - راه مارو .

كبيكي - ده كوچكيت ازدهستان کنارك شهرستان چاه بهار .
 ۱۲۵ك باخترچاه بهار - کنار راه مالرو چاه بهار به جاسك .
 سكه ۴۵ نفر .
كبوترخان - kabutar-xân - ده ازدهستان حومه خاور
 شهرستان رفسنجان .
 ۳۵ك جنوب خاوری رفسنجان - کنار شوسه رفسنجان بكرمان .
 جلگه - سردسير - سكه ۹۵۰ - شيعه - فارسی .
 آب از قنات - محصول غلات پسته پنبه لبنیات - شغل زراعت گله داری
 راه شوسه - پاسگاه ژاندارمری - تلفن امتحان خط تلگراف
 دارد .
كبيرك - kabirak - ده كوچكي است ازدهستان گور بخش
 ساردويه شهرستان جيرفت .
 ۵۰ك جنوب خاوری ساردويه - ۱۰ك جنوب راه مالروساردويه
 دارزين - سكه ۲۵ نفر .
كپنو - kapanu - ده كوچكي است از دهستان مسكون
 بخش جبال بارز شهرستان جيرفت .
 ۶۰ك جنوب خاوری مسكون - ۳۰ك خاور راه شوسه سبزواران -
 بم - سكه ۱۰ نفر .
كپوتی - kaputi - ده از دهستان بم پشت بخش مرکزی
 شهرستان سراوان .
 ۷۲ك جنوب خاوری سراوان - نزديك مرزبا كپتان .
 كوhestاني - گرمسير مالاریائی - سكه ۱۱۵ - سنی - بلوچی .
 آب از چشمه - محصول غلات خرما لبنیات - شغل زراعت گله داری
 راه مالرو - ساكنين از طایفه زند هستند .
كت - kot - ده از بخش پشت آب شهرستان زابل .
 ۱۰ك شمال بنجار - ۳ك شمال راه مالرو جلال آباد به زابل .
 جلگه - گرم معتدل - سكه ۱۰۰ - شيعه - فارسی بلوچی .
 آب از رودخانه هيرمند - محصول غلات لبنیات - شغل زراعت گله داری
 راه مال رو .
كتاتوك - katātuk - ده از بخش جالق شهرستان سراوان
 ۵ك جنوب جالق - کنار راه فرعی جالق به سراوان .
 جلگه - گرمسير - سكه ۱۵۰ - شيعه سنی - فارسی بلوچی .
 آب از قنات - محصول غلات خرما - شغل زراعت - راه فرعی
كتان - katān - ده از دهستان سيريك بخش میناب شهرستان
 بندرعباس .
 ۱۸۰ك جنوب میناب - سر راه مالرو جاسك - میناب .
 جلگه - گرمسير - سكه ۲۵۰ - سنی - بلوچی .
 آب از چاه - محصول خرما - شغل زراعت گله داری - راه مالرو .
كتان - ده از بخش قصر قند شهرستان چاه بهار .

۵۰ك خاور قصر قند - کنار راه فرعی قصر قند به سرباز .
 كوhestاني - گرمسير مالاریائی - سكه ۱۵۰ - سنی - بلوچی .
 آب از قنات - محصول غلات خرما برنج - شغل زراعت - راه مالرو .
كتان - ده كوچكيت از بخش سرباز شهرستان ايران شهر
 ۲۴ك خاور سرباز - ۷ك جنوب راه مالرو سرباز به زابلی .
 سكه ۴۵ نفر
كتك - katak - ده كوچكيت از بخش سوران شهرستان
 سراوان .
 ۵۳ك جنوب خاوری سوران - ۲۲ك خاور راه مالرو سوران به
 ايرانشان - سكه ۲۰ نفر .
كتكويه - xatkuiyye - ده ازدهستان حتكن بخش زرنند
 شهرستان کرمان .
 ۱۵ك خاور زرنند - ۱۱ك شمال راه فرعی زرنند - کرمان .
 كوhestاني - سردسير - سكه ۱۱۶ - شيعه - فارسی .
 آب از چشمه - محصول غلات حبوبات تریاک - شغل زراعت .
 صنایع دستی قالی بافی با نقشه - راه مالرو .
كت گرگ - kot-gorg - ده از دهستان سبزواران بخش
 مرکزی شهرستان جيرفت .
 ۱۴ك جنوب خاوری سبزواران - ۳ك شمال راه فرعی - عنبر آباد
 سبزواران .
 جلگه - گرمسير مالاریائی - سكه ۱۳۵ - شيعه - فارسی .
 آب از قنات - محصول غلات برنج - شغل زراعت - راه مالرو .
كت گرگ - ده ازدهستان سبزواران بخش مرکزی شهرستان
 جيرفت .
 ۱۴ك جنوب خاوری سبزواران - ۳ك راه فرعی سبزواران - عنبر آباد
 چگله - گرمسير مالاریائی - سكه ۱۳۵ - شيعه - فارسی .
 آب از قنات - محصول غلات برنج - شغل زراعت - راه مالرو
كتمگ - katemag - ده از بخش میان كنكي شهرستان
 زابل .
 ۱۵ك شمال باختری ده دوست محمد - ۳ك خاور راه مال رو
 ده دوست محمد به كفا .
 جلگه - گرمسير معتدل - سكه ۳۲۷ - شيعه سنی - فارسی بلوچی .
 آب از رودخانه هيرمند - محصول غلات لبنیات - شغل زراعت گله داری
 قالیچه گلیم کرباس بافی - راه مالرو .
كتوران - katurān - ده كوچكيت از دهستان بسكوه بخش
 سوران شهرستان سراوان .
 ۵۲ك شمال باختری سوران - ۵ك جنوب راه فرعی خاش به
 سوران - سكه ۲۰ نفر .
كتوكان - katukān - ده از دهستان ابتر بخش حومه
 شهرستان ايرانشهر .

۱۵ ک شمال خاوری ایران شهر - ۷ ک خاور شوسه ایران شهر به خاش .
 جلگه - گرمسیر مالاریائی - سکنه ۱۲۰ - سنی - بلوچی فارسی .
 آب از قنات - محصول غلات خرما لبنیات - شغل زراعت گله داری
 راه فرعی - ساکنین از طایفه میرهستند .
کجو - **kaju** - ده کوچکیست از دهستان دلاور بخش دشتیاری
 شهرستان چاه بهار .
 ۴۸ ک جنوب باختری دشتیاری - کنار دریای عمان .
 سکنه ۴۵ نفر .
کجور - **kejur** - ده از بخش سرباز شهرستان ایران شهر .
 ۵ ک جنوب سرباز - ۱ ک جنوب راه فرعی سرباز به ایران شهر .
 کوهستانی - گرمسیر مالاریائی - سکنه ۱۶۰ - سنی - بلوچی .
 آب از رودخانه - محصول غلات خرما برنج - شغل زراعت
 راه مالرو .
کچ - **kaç** - ده از دهستان باهو کلات بخش دشتیاری شهرستان
 چاه بهار .
 ۲۵ ک جنوب دشتیاری - کنار راه نکور به چاه بهار .
 جلگه - گرمسیر مالاریائی - سکنه ۲۵۰ - سنی - بلوچی .
 آب باران - محصول غلات حبوبات لبنیات - شغل زراعت گله داری
 راه مالرو .
کچ - ده از دهستان دلاور بخش دشتیاری شهرستان چاه بهار .
 ۳۳ ک شمال باختری دشتیاری - کنار راه مالرو دج به قصر قند .
 جلگه - گرمسیر مالاریائی - سکنه ۲۵۰ - سنی - بلوچی .
 آب باران - محصول ذرت حبوبات لبنیات - شغل زراعت گله داری
 راه مالرو - ساکنین از طایفه سردارزائی هستند .
کچ - **koç** - ده از دهستان گابریک بخش جاسک شهرستان
 بندرعباس .
 ۱۲۵ ک خاور جاسک - سر راه مالرو چاه بهار - جاسک .
 جلگه - گرمسیر - سکنه ۵۰ - سنی - بلوچی .
 آب از چاه - محصول خرما - شغل زراعت - راه مالرو .
 پاسگاه گارد مسلح دارد .
کچ - **keç** - ده کوچکیست از دهستان گوهر کوه بخش خاش
 شهرستان زاهدان .
 ۵۱ ک باختر خاش - ۸ ک جنوب راه فرعی خاش به نرماشیر .
 سکنه ۴۵ نفر .
کچ - ده کوچکیست از بخش نیکشهر شهرستان چاه بهار .
 ۲۳ ک جنوب نیکشهر - ۳ ک باختر شوسه نیکشهر به چاه بهار .
 سکنه ۲۵ نفر .
کچرودی - **kaçrudi** - ده از دهستان قلعه عسکر بخش
 مشیز شهرستان سیرجان .
 ۴۳ ک جنوب خاوری مشیز - سر راه مالرو قلعه عسکر - مشیز
 کوهستانی - سردسیر - سکنه ۱۸۰ - شیعه - فارسی .

آب از قنات - محصول غلات حبوبات - شغل زراعت .
 راه مالرو .
کچ کنار - **kaç-kanâr** - ده کوچکی است از دهستان رمشک
 بخش کهنوج شهرستان جیرفت .
 ۱۸۰ ک جنوب خاوری کهنوج - ۳ ک باختر راه مالرو رمشک
 گابریک - سکنه ۴ نفر .
کچکول - **kaçkul** - ده از بخش میان کنگی شهرستان
 زابل .
 ۴ ک باختر ده دوست محمد - ۳ ک شمال راه مالرو ده دوست محمد
 به زابل .
 جلگه - گرم معتدل - سکنه ۷۰ - شیعه سنی - فارسی بلوچی .
 آب از رودخانه هیرمند - محصول غلات - شغل زراعت .
 راه مالرو .
کچه رود - **kaçe-rud** - ایستگاه راه آهن بین میرجاوه و
 زاهدان .
 ۵۲ ک شمال باختری میرجاوه - کنار راه آهن میرجاوه به
 زاهدان .
 جلگه - گرمسیر - سکنه ۶۷ - شیعه سنی - بلوچی فارسی .
 آب از میرجاوه توسط راه آهن تأمین میگردد .
کدور - **kodur** - ده از دهستان عزیزآباد بخش فهرج
 شهرستان بم .
 ۱۰ ک جنوب باختری فهرج - ۷ ک جنوب شوسه بم به زاهدان .
 جلگه - گرمسیر مالاریائی - سکنه ۴۹۴ - شیعه - فارسی .
 آب از قنات - محصول غلات مرکبات حنا - شغل زراعت .
 راه فرعی .
کراچی - **kerâbçi** - ده از دهستان فنوج بخش بیپور
 شهرستان ایران شهر .
 ۹۸ ک جنوب باختری بیپور - کنار راه مالرو فنوج به مسکوتان .
 کوهستانی - گرمسیر مالاریائی - سکنه ۱۰۰ - سنی - بلوچی .
 آب از رودخانه - محصول غلات خرما لبنیات - شغل زراعت گله داری
 راه مالرو - ساکنین از طایفه شیرانی هستند .
کوران - **korrân** - ده از دهستان پاریز بخش مرکزی شهرستان
 سیرجان .
 ۴۰ ک شمال سعید آباد - سر راه مالرو سراج آباد - پاریز .
 جلگه - سردسیر - سکنه ۳۵۰ - شیعه - فارسی .
 آب از قنات - محصول غلات حبوبات - شغل زراعت مکاری .
 راه مالرو - دبستان دارد .
کراه - **kerâh** - ده از دهستان دلفارده بخش ساردویی
 شهرستان جیرفت
 ۵۷ ک جنوب خاوری ساردویی - سر راه مالرو - جیرفت ساردویی .

کوهستانی - سردسیر - سکنه ۶۹ - شیمه - فارسی .
 آب از قنات - محصول غلات حبوبات - شغلزراعت - راه مالرو
کرای - kerây - ده کوچکی است از دهستان سیریک بخش
 میناب شهرستان بندرعباس .
 ۱۷۲ ک جنوب میناب - سرراه مالرو جاسک - میناب .
 سکنه ۲۵ نفر .
کرباسک - karbâsak - ده از بخش پشت آب شهرستان
 ذابل .
 ۷ ک جنوب بنجار - ۳ ک شوشه زاهدان به ذابل .
 جلگه - گرم معتدل - سکنه ۱۷۴۹ - شیمه - فارسی بلوچی .
 آب از رودخانه هیرمند - غلات لبنیات - شغلزراعت گله داری
 کرباس قالیچه گلیم بافی - راه مالرو .
کرباسی - karbâsi - ده از دهستان بم پشت بخش حومه
 شهرستان سراوان .
 ۱۱۰ ک جنوب خاوری سراوان - کنار مزرپاکستان .
 کوهستانی - گرمسیر مالاریائی - سکنه ۶۵ - سنی - بلوچی .
 آب از چشمه - محصول غلات خرما لبنیات - شغل زراعت گله داری
 راه مالرو - ساکنین از طایفه زند هستند .
کرببج - kerboğ - ده از دهستان لاشار بخش بیور
 شهرستان ایرانشهر .
 ۶۴ ک جنوب بیور - ۶ ک خاور شوشه بیور بچاه بهار .
 کوهستانی - گرمسیر مالاریائی - سکنه ۲۵۰ - سنی - بلوچی .
 آب از قنات - محصول غلات برنج لبنیات خرما - شغلزراعت گله داری
 راه مالرو - ساکنین از طایفه میرلاشاری هستند .
کربکان - karbkân - ده از بخش سرباز شهرستان ایرانشهر
 ۳۸ ک جنوب سرباز - کنار راه فرعی سرباز به فیروزآباد .
 کوهستانی - گرمسیر مالاریائی - سکنه ۱۰۰ - سنی - بلوچی .
 آب از رودخانه - محصول غلات خرما برنج - شغلزراعت .
 راه مالرو .
کربوئییه - kerpuiyye - ده کوچکی است از دهستان
 بلورد بخش مرکزی شهرستان سیرجان .
 ۹۰ ک خاور سیدآباد - سرراه مالرو گلناآباد - بلورد .
 سکنه ۲۵ نفر .
 مزارع دزگر - قارباغدین - درگری - کهن قلعه - کهنوج چهاربیگ
 جزء این ده است - ساکنین از طایفه بچاقچی هستند .
کرتان - karatân - ده از دهستان سیریک بخش میناب
 شهرستان بندرعباس .
 ۱۳۰ ک جنوب میناب - ۶ ک باختر راه مالرو میناب - جاسک .
 جلگه - گرمسیر - سکنه ۴۰۰ - سنی - بلوچی .

آب از چاه - محصول خرما - شغل زراعت - راه مالرو .
کرچستانگان - karçestagân - ده کوچکی است از دهستان
 مسکون بخش جبال بارز شهرستان جیرفت .
 ۱۲ ک باختر مسکون - ۸ ک باختر راه شوشه - بم - سبزواران .
 سکنه ۴ نفر .
کردآباد - kord-âbâd - ده کوچکی است از دهستان
 حرجند بخش مرکزی شهرستان کرمان .
 ۳۷ ک شمال کرمان - ۱ ک جنوب راه فرعی چترود - کرمان .
 سکنه ۲۰ نفر .
کردر - kar-dar - ده از دهستان سیریک بخش میناب
 شهرستان بندرعباس .
 ۱۳۰ ک جنوب میناب - ۲ ک خاور راه مالرو جاسک - میناب .
 جلگه - گرمسیر - سکنه ۴۰۰ - سنی - بلوچی .
 آب از چاه - محصول خرما - شغلزراعت - راه مالرو .
 ساکنین از طایفه طاهرزائی هستند .
کردور - ده از دهستان حومه بخش میناب شهرستان بندرعباس
 ۸ ک جنوب میناب - سرراه مالرو سیریک - میناب .
 جلگه - گرمسیر مالاریائی - سکنه ۵۰ - شیمه - فارسی .
 آب از رودخانه - محصول خرما مرکبات - شغلزراعت - راه مالرو .
کردور - ده کوچکی است از دهستان گاوان بخش جبال بارز
 شهرستان جیرفت .
 ۷۸ ک جنوب خاوری مسکون - ۲۳ ک شمال راه مالرو نرماشیر
 سبزواران - سکنه ۴ نفر .
گردی - kerdi - ده کوچکی است از دهستان رودبار بخش
 کهنوج شهرستان جیرفت .
 ۳۰ ک باختر کهنوج - سرراه مالرو کهنوج - رودخانه - سکنه ۳۰ نفر
 مزارع چاه شبان - چاه جبو کوه جزه این ده است .
کرسورچی - karsurçi - ده از دهستان بم پشت شهرستان
 سراوان .
 ۷۲ ک جنوب خاوری سراوان - نزدیک مرز .
 کوهستانی - گرمسیر - سکنه ۱۵۰ - سنی - بلوچی .
 آب از چشمه - محصول غلات خرما پنبه لبنیات - شغل زراعت
 گله داری - راه مالرو .
کرشان - karcân - ده از دهستان هیدوج بخش سوران
 شهرستان سراوان .
 ۳۵ ک جنوب خاوری سوران - ۱۸ ک خارر راه مالرو ایرافشان
 به سوران .
 کوهستانی - گرمسیر مالاریائی - سکنه ۲۰۰ - سنی - بلوچی .

آب از قنات - محصول غلات لبنیات - شغل زراعت - راه مالرو .
کرگان - ده کوچکی است از دهستان رودخانه بخش میناب
 شهرستان بندرعباس .
 ۸۵ ک شمال میناب - ۶ ک خاور راه مالرو گلاشکرد - میناب .
 سکنه ۸ نفر .
کرگوئییه - **karguiyye** - ده از بخش بافت شهرستان
 سیرجان .
 ۶ ک باختر بافت - سر راه فرعی بافت - سیرجان .
 جلگه - سردسیر - سکنه ۱۹۰ - شیمه فارسی .
 آب از قنات - محصول غلات حبوبات تریاک .
 شغل زراعت - راه مالرو - ساکنین از طایفه افشار هستند .
کرگوشکی - **kargucki** - ده از دهستان سیریک بخش میناب
 شهرستان بندرعباس .
 ۱۸۰ ک جنوب میناب - سر راه مالرو جاسک - میناب .
 جلگه - گرمسیر - سکنه ۲۰۰ - سنی - بلوچی .
 آب از چاه - محصول خرما - شغل زراعت - راه مالرو .
 ساکنین از طایفه طاهرزائی هستند .
گرم - **korm** - ده کوچکی است از دهستان رمشک بخش
 کهنوج شهرستان جیرفت .
 ۱۳۰ ک جنوب خاوری کهنوج - ۵ ک جنوب کنگرو
 کوهستانی - گرمسیر - سکنه ۳۰ - شیمه .
کرمان - **kermân** - یکی از شهرستان های مهم استان هشتم
 کشور است .
 خلاصه مشخصات آن بشرح زیر است .
 حدود - از طرف شمال به استان ۹ خراسان از خاور بدشت
 لوت از جنوب بشهرستان بم از باختر به شهرستان سیرجان -
 از شمال باختر بشهرستان رفسنجان .
 محصولات - محصول عمده شهرستان غلات حبوبات لبنیات زیره صیفی
 میوه جات است .
 انواع محصولات در بخشها و دهستانها شرح داده شده است
 سازمان = شهرستان کرمان از بخشهای زیر تشکیل شده است
 ۱ - بخش مرکزی شامل دهستانهای حومه - باغین - حرجند
 درختگان - زنگی آباد .
 ۲ - بخش ماهان شامل دهستانهای حومه ماهان - جوپار
 ۳ - بخش شهداد شامل دهستانهای شهداد - جوشان - گوک - کشیت
 نسک - سیرج - چهار فرسخ .
 ۴ - بخش زرنند شامل دهستانهای حومه زرنند - سیریز - حصن
 طفرالجرد - دشت خاک - سربنان - حنکن - سلوئییه .
 ۵ - بخش راور شامل دهستانهای حومه راور کوهبنان

آب از قنات - محصول غلات خرما لبنیات - شغل زراعت گله داری
 راه مالرو .
کرشک - **kereck** - ده از دهستان خامان شهرستان رفسنجان
 ۵۳ ک خاور رفسنجان - ۱۵ ک شمال شوسه رفسنجان بکرمان .
 کوهستانی - سردسیر - سکنه ۹۰ - شیمه - فارسی .
 آب از قنات - محصول غلات لبنیات تریاک - شغل زراعت گله داری
 راه مالرو .
کرک - **kark** - مرکز دهستان کرک بخش مرکزی
 شهرستان بم .
 ۱۲ ک شمال خاوری بم - ۱۵ ک شمال شوسه بم به زاهدان .
 جلگه - گرمسیر - سکنه ۶۷۰ - شیمه - فارسی .
 آب از قنات محصول غلات خرما لبنیات حنا - شغل زراعت گله داری
 راه فرعی - دبستان دارد .
کرکو - **karku** - ده از بخش میان کنگی شهرستان زابل
 ۳ ک باختر ده دوست محمد - ۳ ک شمال راه مالرو ده دوست محمد
 به زابل .
 جلگه - گرم معتدل - سکنه ۳۱۷۱ - شیمه سنی - فارسی بلوچی
 آب از رودخانه هیرمند - محصول غلات لبنیات صیفی بنه .
 شغل زراعت گله داری - قالیچه گلیم کرباس باغی - راه مالرو .
 ساکنین از طایفه سارانی هستند .
کرکو جنوبی - **korku-janubi** - ده از بخش میان
 کنگی شهرستان زابل .
 ۴ ک باختری ده دوست محمد - ۳ ک شمال راه مالرو ده دوست محمد
 به زابل .
 جلگه - گرم معتدل - سکنه ۴۴۴ - شیمه سنی - فارسی بلوچی .
 آب از رودخانه هیرمند - محصول غلات لبنیات - شغل زراعت
 گله داری - راه مالرو .
کرکی جان - **korki-jân** - ده کوچکیست از دهستان
 میرعبدی بخش دشتیاری شهرستان چاه بهار .
 ۸ ک جنوب دشتیاری - کنار راه مالرو دشتیاری به بریس .
 سکنه ۲۵ نفر .
کرگان - **kargân** - ده از دهستان سیریک بخش میناب
 شهرستان بندرعباس .
 ۳۵ ک جنوب باختری میناب - ۱۲ ک باختر راه مالرو جاسک - میناب
 ساحل دریا .
 گرمسیر - سکنه ۱۵۰۰ - سنی - بلوچی .
 آب از چاه - شغل صید ماهی - راه مالرو .
کرگان - ده از دهستان کوه پنج بخش مرکزی شهرستان سیرجان
 ۱۰ ک شمال خاوری سعیدآباد - سر راه مالرو تنگولای زردو .
 کوهستانی - سردسیر - سکنه ۱۲۱ - شیمه - فارسی ترکی .

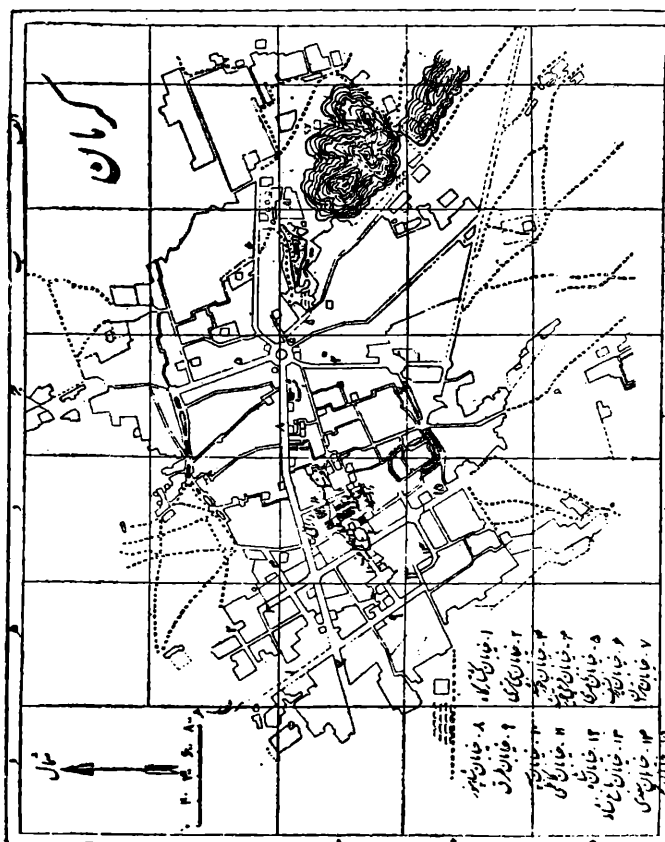
کرمان - یکی از شهرهای مهم کشور و مرکز استان هشتم است.

خلاصه مشخصات جغرافیایی آن بشرح زیر است.

تاریخ و بانی شهر : در زمان سلاطین ساسانی بنا شده بانی آن بهرام پنجم است که در زمان ولیمهدی وی به کرمانشاه ملقب بوده است.

مختصات جغرافیایی : بخاور کرینویچ ۵۷ درجه ۵ دقیقه - از خط استوا ۳۰ درجه ۱۷ دقیقه - ارتفاع از سطح دریا ۱۷۰۰ متر- اختلاف ساعت با طهران ۲۲ دقیقه.

مسافت کرمان با طهران از راه کاشان ۱۰۴۴ کیلومتر از راه اصفهان ۱۱۳۳ کیلومتر با شهرهای مجاور بشرح زیر است.



کرمان به سیرجان ۱۸۴ کیلومتر- کرمان به بم ۱۹۳ کیلومتر
کرمان به یزد ۳۹۶ کیلومتر.

موقعیت طبیعی: شهر کرمان در نقطه پستی واقع شده که جنوب آن شن زار- باختر کویر- خاور و شمال کوه سعیدی است.
در خاور و نزدیک شهر چند تپه مرتفع وجود دارد که آثار خرابیهای بسیار قدیمی شهر بالای آن مشاهده میشود که قلعه دختر قلعه اردشیر - و کوه نقاره خانه نامیده میشوند.

هوای شهر سردسیر معتدل است در پاییز و بهار بواسطه وزش باد

آب هوا - هوای بخشها و دهستانهای تابعه شهرستان هریک در جای خود شرح داده شده ولی بطور کلی هوای شهر کرمان طبق

دفتر ثبت آمار هواشناسی کشاورزی کرمان بشرح زیر است.

صورت زیر که از اداره کشاورزی استان هشتم گرفته شده آمار هوایی و میزان بارندگی سال ۱۳۳۱ کرمان را نشان میدهد

ماهها	حد متوسط حرارت	مقدار باران و آب برف
فروردین	+ ۱۷/۲۳	۳۵/۵ میلیتر
اردیبهشت	۰ ۲۳/۱۶	۲۰ میلیتر
خرداد	۰ ۳۱/۲۴	-
تیر	۰ ۳۵/۱۹	-
مرداد	۰ ۳۱/۰۷	-
شهریور	۰ ۲۶/۶۲	-
مهر	۰ ۱۹/۲۵	-
آبان	۰ ۹/۹۲	-
آذر	۰ ۴/۷۱	۱۵ میلیتر
دی	۰ ۳/۲۴	۱۹/۵
بهمن	۰ ۴/۵۸	۲۰/۵
اسفند	۰ ۷/۴۲	۱۰/۱
	جمع	۱۲۰/۵ میلیتر

اوضاع طبیعی - سیاسی و اقتصادی بخش و دهستانهای شهرستان بطور اختصار در جای خود شرح داده شده است.

جمعیت شهرستان = صورت زیر تعداد آبادی (شهر قصبه ده) و سکنه شهرستان کرمان را نشان میدهد.

شهر کرمان	۵۰۰۰۰	نفر ۱ شهر
بخش مرکزی کرمان	۳۱۰۰۰	۲۴۱ آبادی
• زرنده	۳۵۰۰۰	• ۱۶۶
• راور	۲۵۰۰۰	• ۱۴۵
• شهداد	۱۹۰۰۰	• ۱۱۲
• ماهان	۱۸۰۰۰	• ۴۸

بطور کلی شهرستان کرمان از ۷۱۳ آبادی تشکیل شده جمعیت آن بالغ بر ۱۷۸۰۰۰ نفر است.

شن زار مجاور هوا را خاک آلود و تاریک می نماید بطوریکه خورشید در روز دیده نمی شود و در سالهای خشکسالی وزش باد شدید تر است آب : آب مصرفی و آشامیدنی شهر کرمان از چاه های متعددی که در خانه ها حفر شده و همچنین چند رشته قنات که در عمق ۴ الی ده متری میگردد تأمین میشود - آب های مذکور آلوده میباشد

وضع بناهای شهر: اکثر بنا های شهر قدیمی است فقط بناهایی که از ۱۳۰۴ باین طرف در دو طرف خیابانها احداث شده جدید میباشد. کوچه های شهر اکثر آتنگ و پر گرد و خاک است خیابانهای شهر عبارت است از خیابان شاهپور که از وسط شهر از خاور به باختر احداث شده و از دو طرف به دو فلکه مشتاقیه و باغ ملی منتهی میشود و از فلکه های نامبرده ۴ خیابان منشعب میگردد از فلکه مشتاقیه چهار خیابان بنام شاه - شاهپور - زریسف - ناصریه منشعب میشود .

از فلکه باغ ملی چهار خیابان بنام شاهپور - خورشید - جم - طهران منشعب میشود .

بازار سرپوشیده کرمان مشهور به بازار وکیل تقریباً در وسط شهر واقع و از ابنیه زمان زندیه است.

بنا های مهم و قدیمی شهر عبارتند از مسجد جامع - مسجد ملک مسجد گنج - مسجد پامانار - سرای گشن - سرای گنجعلی خان مسجد و مدرسه ابراهیم خان - بقعه خواجه خضر - گنبد چلبه . کارخانه مهم شهر کرمان کارخانه ریسندگی خورشید است ۳ کارخانه حلای پشم و در حدود پنج هزار کار گاه قالی بافی در نقاط مختلف شهر دارد و در حدود ۲۰ هزار نفر از ساکنین شهر بامور قالی بافی و تهیه وسایل آن از قبیل نقشه - رنگرزی - رو کار گیری و غیره اشتغال دارند و مهمترین صادرات آن قالی و قالیچه است که اکثر بامریکا و اروپا حمل میشود و چند نماینده مهم خرید قالی خارجی و داخلی در این شهر وجود دارد .

جمعیت شهر طبق صورت اداره آمار ۵۰ هزار نفر است در حدود ۵ هزار نفر زرتشتی و پانصد نفر کلیمی در این شهر ساکنند .

زبان مادری ساکنین شهر فارسی - مذهب مسلمان شیعه اثنی عشری است .

در این شهر یک بیمارستان - ۳ دبیرستان - شعبات بانکهای ملی - سه - کشاورزی - کارگشائی دایر است .

روشنائی شهر بوسیله مولد برق (فقط شبها) تأمین میشود . در این تاریخ ۵ روزنامه هفتگی منتشر میشود - در حدود ۵۰ دستگاه تاکسی دوهزار باب دکانین مختلف دارد .

شهر کرمان مرکز استان هشتم است بنا بر این کلیه ادارات

مربوط باستان و شهرستان مانند استانداری - فرمانداری - دادگستری فرهنگ - بهداری - ثبت اسناد - ثبت آمار شهرداری - شهربانی و غیره در این شهر دایر است همچنین ستاد لشکر ۷ کرمان و مکران در داخل شهر و پادگان نظامی آن در ۶ کیلومتری خاور شهر قرار دارد .

کرمانشاه - kermāncāh - ده کوچکیست از دهستان انار شهرستان رفسنجان .

۱۳۱ ک شمال باختری رفسنجان - کنار شوسه رفسنجان به یزد . سکنه ۴ خانوار

کرمانی - kermāni - ده از دهستان کوهستان بخش راور شهرستان کرمان .

۸۵ ک شمال باختری راور - کنار راه فرعی راور به یزد . کوهستانی - سردسیر - سکنه ۱۲۸ - شیعه - فارسی .

آب از قنات - محصول غلات لبنیات - شغل زراعت گله داری راه فرعی .

کرمستان - kermestān - ده کوچکیست از دهستان انگهران بخش کهنوج شهرستان جیرفت .

۱۹۰ ک جنوب کهنوج - سر راه مارو انگهران - کهنوج . کوهستانی گرمسیر - سکنه ۴۰ نفر مزرعه کلوج جزء این ده است .

کرمان علی - karam-ali - ده کوچکیست از دهستان اسفند قه بخش ساردوئیه شهرستان جیرفت .

۱۱۴ ک جنوب ساردوئیه - سر راه فرعی بافت - جیرفت سکنه ۱۰ نفر .

کرنگ - korang - ده کوچکیست از دهستان بهر آسمان بخش ساردوئیه شهرستان جیرفت .

۵۰ ک جنوب ساردوئیه - ۲۵ ک جنوب راه مارو بافت - ساردوئیه سکنه ۱۲ - ساکنین از طایفه مهنی هستند .

کروانگ - karvāg - ده از بخش قصر قند شهرستان چاه بهار .

۸ ک شمال قصر قند - کنار راه مارو قصر قند به چانف . کوهستانی - گرم - بیرمالاریائی - سکنه ۱۰۰ - سنی - بلوچی .

آب از رودخانه - محصول غلات خرما برنج - شغل زراعت راه مارو .

کروچان - karuṣān - ده کوچکیست از دهستان رمشک بخش کهنوج شهرستان جیرفت .

۱۸۵ ک جنوب خاوری کهنوج - ۷ ک باختر راه مارو رمشک - کابریک - سکنه ۵ نفر .

کروک - koruk - یکی از دهستانهای سه گانه بخش حومه شهرستان بم و در خاور بخش واقع حدود آن شرح زیر است . از طرف شمال به بخش شهداد از شهرستان کرمان - از طرف

خاور بدهستان پشت‌رود از بخش فهرج - از طرف جنوب بدهستان رودآب از بخش فهرج - از طرف باختر بدهستان مرکزی .
منطقه‌ایست جلگه هوا گرمسیر آب آن از قنات - محصول عمده غلات خرما حنا پنبه مرکبات - این دهستان از آبادی بزرگ و کوچک تشکیل شده جمعیت آن در حدود ۱۸۰۰ نفر است زبان مادری ساکنین فارسی مذهب مسلمان شیعه اثنی عشری است .
گروک - ده از دهستان رودآب بخش فهرج شهرستان بهم .
۳۷ ک جنوب باختری فهرج - ۱۸ جنوب شوسه زاهدان بهم .
جلگه - گرمسیر مالاریائی - سکنه ۱۵۲۵ - شیعه - فارسی .
آب از قنات - محصول غلات حنا لبنیات - شغل زراعت گله‌داری - کرباس گلیم بافی - راه فرعی - دبستان دارد .
کروکان بیدشک - karukân-bideck - ده کوچکی است از دهستان مسکون بخش جبال بارز شهرستان جیرفت .
۵۰ ک خاور مسکون - ۴ ک جنوب راه مالرو مسکون - کروک سکنه ۱۰ نفر .
گره - kere - ده کوچکی است از دهستان امجز بخش جبال بارز شهرستان جیرفت .
۴۴ ک جنوب خاوری مسکون - سرراه عمومی کروک - مسکون سکنه ۴۰ نفر .
گره کی - kareki - ده کوچکیست از دهستان بهم پشت بخش حومه شهرستان سراوان .
۷۲ ک جنوب خاوری سراوان - نزدیک مرز پاکستان .
سکنه ۴۰ نفر .
گره گین - karegin - ده از بخش سرباز شهرستان ابرانشهر .
۱۰ ک خاور سرباز - کنار راه مالرو سرباز به زابلنی کوهستانی - گرمسیر مالاریائی - سکنه ۱۲۰ - سنی - بلوچی .
آب از رودخانه - محصول غلات خرما برنج - شغل زراعت راه مالرو - ساکنین از طایفه سرباز هستند .
گریان - kariyân - ده از دهستان سیریک بخش میناب شهرستان بندرعباس .
۳۰ ک خاور میناب - سرراه مالرو بشاگرد - میناب .
جلگه - گرمسیر - سکنه ۳۶۰ - شیعه - فارسی .
آب از رودخانه - محصول خرما غلات - شغل زراعت - راه مالرو .
گریز - kariz - ده از دهستان گاوکان بخش جبال بارز شهرستان جیرفت .
۱۰۰ ک جنوب خاوری مسکون - سرراه مالرو سبزواران - کروک جلگه - گرمسیر - سکنه ۵۰ - شیعه - فارسی .
آب از چشمه - قنات - محصول غلات خرما لبنیات - شغل زراعت گله‌داری - راه مالرو .

مزارع کهور محب - کویز بالا جزء این ده است .
گریکان - korikân - ده کوچکی است از دهستان مسکون بخش جبال بارز شهرستان جیرفت .
۲۳ ک جنوب خاوری - ۷ ک خاور شوسه بهم - سبزواران .
سکنه ۶ نفر .
گریکتو - koriktu - ده کوچکی است از دهستان حومه بخش مشیز شهرستان سیرجان .
۱۸ ک جنوب باختری مشیز - سرراه شوسه کرمان - سیرجان .
سکنه ۴۵ نفر .
گریکو - koriku - ده کوچکی است از دهستان سربنان بخش زرنند شهرستان کرمان .
۴۵ ک شمال خاوری زرنند - ۱۵ ک خاور راه فرعی زرنند - راور سکنه ۶ نفر .
گریکی - koriki - ده کوچکی است از دهستان بهر آسمان بخش ساردویی شهرستان جیرفت .
۲۵ ک جنوب باختری ساردویی - ۱۵ ک جنوب راه مالرو بافت ساردویی - سکنه ۸ نفر - ساکنین از طایفه مهنی هستند .
کریم آباد - karim-âbâd - ده از دهستان حومه بخش زرنند شهرستان سیرجان .
۱ ک باختر مشیز - سرراه شوسه کرمان - سیرجان .
جلگه - سردسیر - سکنه ۵۵۰ - شیعه - فارسی .
آب از قنات - محصول غلات حبوبات - شغل زراعت - راه شوسه .
کریم آباد - ده از دهستان ریگان بخش فهرج شهرستان بهم .
۲۸ ک جنوب خاوری فهرج - ۴ ک راه فرعی بهم به ریگان .
جلگه - گرمسیر مالاریائی - سکنه ۱۶۰ - شیعه - فارسی .
آب از قنات - محصول غلات خرما حنا - شغل زراعت راه فرعی .
کریم آباد - ده از دهستان حومه بخش زرنند شهرستان کرمان .
۱۲ ک باختر زرنند - ۳ ک باختر راه مالرو زرنند - و فسنجان جلگه معتدل - سکنه ۱۵۶ - شیعه - فارسی .
آب از قنات - محصول غلات پسته پنبه تریاک - شغل زراعت - راه مالرو .
کریم آباد - ده از دهستان سبزواران بخش مرکزی شهرستان جیرفت .
۱۲ ک جنوب سبزواران - ۲ ک راه سبزواران - کهنوج جلگه - گرمسیر مالاریائی - سکنه ۱۵۲ - شیعه - فارسی .
آب از قنات و رودخانه هلیل - محصول غلات - شغل زراعت راه مالرو .
کریم آباد - ده از دهستان لادیز بخش میرجه‌ناوه شهرستان زاهدان .
۸۷ ک جنوب میرجاوه - کنار راه فرعی میرجاوه به‌خاش .

چلگه - گرمسیر - سکنه ۱۲۵ - سنی - بلوچی

آب از قنات - محصول غلات پنبه لبنیات شغل زراعت گله داری - راه فرعی - ساکین از طایفه ریگی هستند .

کریم آباد - ده از دهستان خانمان شهرستان رفسنجان .

۳۹ ک خاور رفسنجان - ۱۵ ک شمال شوسه رفسنجان به کرمان .
کوهستانی - سردسیر - سکنه ۵۰ - شیعه - فارسی .
آب از قنات - محصول غلات لبنیات تریاک - شغل زراعت گله داری
راه مالرو .

کریم آباد - ده کوچکی است از دهستان جوپار بخش ماهان
شهرستان کرمان .

۱۸ ک باختر ماهان - سکنه ۴۵ نفر .

کریم آباد - ده کوچکی است از دهستان اردوئیه بخش بافت
شهرستان سیرجان .

۱۳۰ ک جنوب باختری بافت - سرراه فرعی ده شیخ - دولت آباد
سکنه ۳۰ نفر .

کریم آباد - ده کوچکی است از دهستان سعیدآباد بخش مرکزی
شهرستان سیرجان .

۱۲ ک باختر سعیدآباد - سرراه مالرو طاهرآباد - دولت آباد
سکنه ۲۵ نفر

کریم آباد - ده کوچکی است از دهستان حرجند بخش مرکزی
شهرستان کرمان

۷۵ ک شمال کرمان - ۳ ک خاور راه راور شاهزاده محمد
سکنه ۱۵ نفر

کریم آباد - ده کوچکی است از دهستان ابراهیم آباد بخش مرکزی
شهرستان سیرجان .

۱۳ ک جو - سعیدآباد - سرراه مالرو رامجرد - عباس آباد .
سکنه ۱۲ نفر

کریم آباد - ده کوچکی است از بخش سارده، میه شهرستان جیرفت
۴ ک جو سارده میه - ۵ ک جنوب راه مالرو جیرفت - سارده میه
سکنه ۱۲ نفر

کریم آباد - ده کوچکی است از دهستان باغین بخش حومه شهرستان
کرمان .

۴۷ ک باختر کرمان - ۲ ک جنوب شوسه کرمان - تهران .
سکنه ۶ خانوار

کریم آباد - ده کوچکی است از بخش شهداد شهرستان کرمان .
۲۶ ک جو - خاوری شهداد - ۲ ک باختر راه مالرو کشت - شهداد
سکنه ۱ نفر

کریم آباد - ده کوچکی است از بخش ماهان شهرستان کرمان
۱۲ ک جنوب - ۶ ک راه شوسه کرمان - سکنه ۱۰ نفر

کریم آباد - ده کوچکی است از دهستان نوق شهرستان رفسنجان .
۵۵ ک شمال باختری رفسنجان - کنار راه مالرو رفسنجان به بافق
سکنه ۵ خانوار .

کریم آباد - ده کوچکی است از دهستان قلعه عسکر بخش مشیز
شهرستان سیرجان .

۶۵ ک جنوب خاوری مشیز - ۲ ک جنوب راه مالرو لاله زار -
قلعه عسکر - سکنه ۸ نفر .

کریم آباد - ده کوچکی است از دهستان سبلومیه بخش زرنده
شهرستان کرمان .

۳۸ ک جنوب زرنده - ۲۰ خاور راه مالرو زرنده - رفسنجان -
سکنه ۶ نفر .

کریم آباد - ده کوچکی است از بخش راور شهرستان کرمان .
۱۲ ک شمال راور - کنار راه فرعی راور به مشهد - سکنه ۳ خانوار .

کریم آباد - ده کوچکی است از بخش راین شهرستان بم .
۶ ک خاور راین - ۴ ک جنوب راه فرعی راین به نی نید .
سکنه ۲ خانوار .

کریم آباد آب کنده - *karim-âbâd-âb-kande*
ده از دهستان برج اکرم بخش فهرج شهرستان بم .

۱۲ ک جنوب فهرج - ۵ ک راه فرعی بم به ریگان .

چلگه - گرمسیر مالاریائی - سکنه ۲۸۰ - شیعه - فارسی .

آب از قنات - محصول غلات مرکبات خرما - شغل زراعت - راه مالرو .

کریم آباد آب نیل - *karim-âbâd-âb-nil* - ده کوچکی
است از دهستان زنگی آباد بخش مرکزی شهرستان کرمان .

۶۵ ک باختر کرمان - سرراه فرعی زرنده - کرمان - سکنه ۱۰ نفر

کریم آباد ابوطالب - *karim-âbâd-abutaleb*

ده کوچکی است از دهستان سبزواران بخش مرکزی شهرستان جیرفت .
۲۵ ک جنوب خاوری سبزواران - ۲ ک باختر راه فرعی دوساری
سبزواران - سکنه ۴۰ نفر .

کریم آباد انصاری - *karim-âbâd-ansâri* - ده از
دهستان برج اکرم بخش فهرج شهرستان بم .

۱۲ ک جنوب باختری فهرج - ۲ ک راه فرعی بم به ریگان .

چلگه - گرمسیر مالاریائی - سکنه ۴۱۱ - شیعه - فارسی .

آب از قنات - محصول غلات خرما - شغل زراعت - راه فرعی .

کریم آباد بالا - *karim-âbâd-bâlâ* - ده از دهستان
حومه خاوری شهرستان رفسنجان .

۵ ک خاور رفسنجان - ۲ ک شمال شوسه رفسنجان به کرمان .

چلگه - سردسیر - سکنه ۲۵۰ - شیعه - فارسی .

آب از قنات - محصول غلات پسته لبنیات پنبه - شغل زراعت گله داری
راه فرعی .

- ۴ ك شمال باختری ده دوست محمد - نزدیک مرز افغانستان .
 جلگه - گرم معتدل - سکنه ۵۲۳ - شیمه سنی - فارسی بلوچی .
 آب از رودخانه هیرمند - محصول غلات لبنیات پنبه - شغل زراعت
 گلخانه داری - راه مالرو .
- کورین - korin** - ده از دهستان گیسکان بخش بافت شهرستان
 سیرجان .
 ۱۵ ك شمال بافت - سرراه فرعی بافت - قلمه عسکر .
 کوهستانی - سردسیر - سکنه ۶۰ - شیعه - فارسی .
 آب از چشمه - محصول غلات حبوبات - شغل زراعت - راه فرعی
 ساکنین از طایفه لك هستند .
- کوریگان - koringân** - ده کوچکی است از دهستان مسکون
 بخش جبال بارز شهرستان جیرفت .
 ۱۲ ك جنوب خاوری مسکون - ۶ ك خاور شوشه بم - سبزواران
 سکنه ۵ نفر :
- کسگان - keshgân** - ده از دهستان فنوج بخش بیپور
 شهرستان ایرانشهر .
 ۱۱۰ ك جنوب باختری بیپور - کنار راه مالرو فنوج به رمشك .
 کوهستانی - گرمسیر مالاریائی - سکنه ۱۵۰ - سنی - بلوچی .
 آب از چشمه - محصول غلات خرما برنج لبنیات - شغل زراعت
 گلخانه داری - راه مالرو .
- ککش - kac** - ده از بخش سرباز شهرستان ایرانشهر .
 ۲۱ ك شمال خاوری سرباز - ۸ ك شمال راه مالرو سرباز به
 زابلی .
 کوهستانی - گرمسیر مالاریائی - سکنه ۱۵۰ - سنی - بلوچی .
 آب از چشمه - محصول غلات خرما زرت - شغل زراعت .
 راه مالرو - ساکنین از طایفه سرباز هستند .
- ککش** - ده کوچکی است از دهستان انگهران بخش کهنوج شهرستان
 جیرفت .
 ۲۶۰ ك جنوب کهنوج - سرراه جفین - میناب .
 کوهستانی - گرمسیر - سکنه ۲۰ نفر .
- کشاربالا - kacâr-bâlâ** - ده از دهستان خمیر بخش مرکزی
 شهرستان بندرعباس .
 ۷۰ ك شمال باختری بندرعباس - سرراه فرعی خمیر - بندرعباس .
 جلگه - گرمسیر - سکنه ۲۱۵ - شیعه - فارسی .
 آب ازچاه - محصول خرما - شغل زراعت - راه فرعی - دبستان دارد .
- کشارپائین - kacâr-pâin** - ده از دهستان خمیر بخش مرکزی
 شهرستان بندرعباس .
 ۷۰ ك شمال باختری بندرعباس - سرراه فرعی خمیر - بندرعباس .
 جلگه - گرمسیر - سکنه ۲۱۰ - شیعه - فارسی .
 آب ازچاه - محصول خرما - شغل زراعت مکاری - راه فرعی .

- کریم آباد بالا** - ده کوچکیست از دهستان توق شهرستان
 رفسنجان .
 ۳۵ ك شمال باختری رفسنجان - کنار مالرو رفسنجان به بافق .
 سکنه ۱۵ نفر .
- کریم آباد چاه دگال - karim-âbâd-gâh-degâl** -
 ده کوچکیست از دهستان ریگان بخش فهرج شهرستان بم .
 ۳۷ ك جنوب خاوری فهرج - ۳۱ ك جنوب شوشه زاهدان به بم .
 سکنه ۲۰ نفر .
- کریم آباد حاجعلی - karim-âbâd-hâj-ali** - ده
 کوچکی است از بخش ماهان شهرستان کرمان .
 ۳۲ ك جنوب ماهان - ۱۵ ك شوشه کرمان - بم - سکنه ۲۰ نفر .
- کریم آباد خفاجه - karim-âbâd-xaffâje** - ده از
 دهستان حومه باختری شهرستان رفسنجان .
 ۵ ك شمال خاوری رفسنجان - ۴ ك شمال شوشه رفسنجان به یزد .
 جلگه - سردسیر - سکنه ۵۰۰ - شیعه - فارسی .
 آب از قنات - محصول غلات پسته پنبه لبنیات - شغل زراعت گلخانه داری
 راه فرعی .
- کریم آباد سردار - karim-âbâd-sardâr** - ده کوچکی
 است از بخش ماهان شهرستان کرمان .
 ۳۰ ك خاور ماهان - ۵ ك راه شوشه کرمان - بم - سکنه ۳۰ نفر .
- کریم آباد سعیدالدوله**
karim-âbâd-sa'deddowle -
 ده از دهستان پشت رود بخش فهرج شهرستان بم .
 ۲۲ ك باختر فهرج - ۳ ك جنوب شوشه بم به زاهدان .
 جلگه - گرمسیر مالاریائی - سکنه ۲۵۸ - شیعه - فارسی .
 آب از قنات - محصول غلات خرما حنا - شغل زراعت .
 راه فرعی .
- کریم آباد گاوخانه - karim-âbâd-gâv-xâne** -
 ده کوچکی است از دهستان زنگی آباد بخش مرکزی شهرستان
 کرمان .
 ۵۴ ك باختر کرمان - سرراه فرعی کرمان - زرنند .
 سکنه ۱۵ نفر .
- کریم بل - karim-bol** - ده از دهستان باهوکلالت بخش
 دشتیاری شهرستان چاه بهار .
 ۲۵ ك جنوب دشتیاری - کنار راه مالرو دشتیاری به بربیس .
 جلگه - گرمسیر مالاریائی - سکنه ۲۵۰ - سنی - بلوچی .
 آب باران - محصول غلات خرما حبوبات - شغل زراعت .
 راه مالرو .
- کریم کشته - karim-kocte** - ده از بخش میان کنگی
 شهرستان زابل .

كشان — kacân . ده از بخش جالق شهرستان سراوان .

۱ك جنوب جالق - کنار راه فرعی سراوان به جالق .

جلگه - گرمسیر مالاریائی - سکنه ۱۰۰ - سنی - بلوچی .

آب از قنات - محصول غلات خرمازرت - شغل زراعت - راه فرعی ساکنین از طایفه بزرگ زاده هستند .

كش برده — kas-borde - ده از دهستان فوج بخش بیپور شهرستان ایرانشهر .

۱۲۲ك جنوب باختری بیپور - ۳ك جنوب راه مالرو فوج برمشک کوهستانی - گرمسیر مالاریائی - سکنه ۱۰۰ - سنی - بلوچی .

آب از قنات - محصول غلات برنج زرت لبنیات خرما - شغل زراعت گله داری - راه مالرو .

كشتگان — koctagân - ده از دهستان بم پشت بخش مرکزی شهرستان سراوان .

۱۰۵ك جنوب خاوری سراوان - کنار مرز باکستان .

کوهستانی - گرمسیر مالاریائی - سکنه ۷۰ - سنی - بلوچی .

آب از قنات - محصول غلات خرمازرت - شغل زراعت - راه مالرو باسگاه مرزبانی دارد - ساکنین از طایفه زند هستند .

كش دار — kacdâr - ده کوچکی است از دهستان سیریک بخش میناب شهرستان بندرعباس .

۵۴ك جنوب میناب - ۵ك خاور راه مالرو جاسک - میناب - سکنه ۱۰ نفر .

كشکویه — kackuiyye - نام یکی از دهستانهای ه گانه شهرستان رفسنجان .

این دهستان در شمال باختری رفسنجان واقع حدود آن بشرح زیر است :

از طرف شمال بدهستان نوق - از خاور بدهستان حومه باختری از جنوب بار تفاعات شهر بابک - از باختر بدهستان انار .

موقیت جلگه - هوا معتدل - آب از قنات - محصول عمده دهستان غلات بسته پنبه لبنیات کمی تریاک - شغل زراعت گله داری از ۴۸ آبادی بزرگ و کوچک تشکیل شده جمعیت آن در حدود ۶۸۰۰ نفر است .

آبادیهای این دهستان نزدیک بهم واقع شده و مرکز دهستان قصبه کشکویه است .

مذهب ساکنین مسلمان شیعه اثنی عشری زبان مادری آنها فارسی است .

راه های دهستان عوماً مالرو فقط تابستان اتومبیل بقاء مهم آن میتوان برد .

كشکویه - ده از دهستان تمین بخش مرکزی شهرستان بندرعباس ۷۸ك شمال خاوری بندرعباس - ۴ك باختر راه مالرو میناب - احمدی .

جلگه - گرمسیر - سکنه ۸۹۹ - شیعه - فارسی .

آب از قنات - محصول غلات خرما - شغل زراعت - راه مالرو - باسگاه ژاندارمری - دبستان - تلفن دارد .

كشکویه - ده مرکز دهستان کشکویه شهرستان رفسنجان - ۳۷ك شمال باختری رفسنجان - ۷ك خاور شوسه رفسنجان به یزد .

جلگه سردسیر - سکنه ۵۰۰ - شیعه - فارسی .

آب از دو رشته قنات - محصول غلات بسته پنبه لبنیات .

شغل - زراعت گله داری - راه فرعی .

كشکویه - ده از دهستان رابر بخش بافت شهرستان سیرجان .

۲۶ك خاور بافت - سر راه مالرو بزنجان رابر .

کوهستانی - سردسیر - سکنه ۱۵۹ - شیعه - فارسی .

آب از رودخانه - محصول غلات حبوبات - شغل زراعت - راه مالرو .

كشکویه - ده از دهستان دشت آب بخش بافت شهرستان سیرجان .

۳۰ك جنوب بافت - سر راه فرعی دشت آب - بافت .

جلگه - معتدل - سکنه ۱۰۰ - شیعه - فارسی .

آب از قنات - محصول غلات حبوبات - شغل زراعت - راه مالرو .

كشکویه - ده از دهستان بلورد بخش مرکزی شهرستان سیرجان .

۵۴ك خاور سعید آباد - سر راه فرعی بافت - سیرجان .

کوهستانی - سردسیر - سکنه ۶۰ - شیعه - فارسی .

آب از قنات - محصول غلات حبوبات لبنیات - شغل زراعت گله داری راه مالرو - مزارع مارون - مورزنکی جزء این ده است .

ساکنین از طایفه بچاقچی هستند .

كشکویه - ده از دهستان سلوئیه بخش زرنده شهرستان کرمان .

۳۰ك جنوب باختری زرنده - ۱۸ك خاور راه مالرو زرنده - رفسنجان کوهستانی - سردسیر - سکنه ۵۳ - شیعه - فارسی .

آب از قنات - محصول غلات حبوبات تریاک - شغل زراعت - راه مالرو .

كشکویه - ده از بخش ساردویه شهرستان جیرفت .

۱۳ك جنوب باختری ساردویه - ۵ك جنوب راه مالرو ساردویه بافت .

کوهستانی - سردسیر - سکنه ۵۰ - شیعه - فارسی .

آب از قنات - محصول غلات تریاک - شغل زراعت - راه مالرو .

كشکویه - ده کوچکی است از دهستان مسکون بخش جبال بارز شهرستان جیرفت .

۲۴ك خاور مسکون - سر راه مالرو مسکون - کروک .

سکنه ۳۰ نفر .

كشکویه - ده کوچکی است از دهستان کوهبنان بخش راور شهرستان کرمان .

آب از رودخانه - محصول خرما غلات - شغل زراعت - راه مالرو .
 پاسگاه نگهبانی و چشمه آب معدنی دارد .

کشیت گاوگان - kecit-gâv-kân - ده از دهستان امجز بخش
 جبال بارز شهرستان جیرفت .

۵۵ ک جنوب خاوری مسکون - سر راه عمومی کروک - مسکون .
 کوهستانی - سردسیر - سکنه ۲۰۰ - شیعه - فارسی .

آب از رودخانه روداب - محصول غلات - راه مالرو - مزارع گزنو
 سفدروئیه - رود گلاب جزاین ده است .

کشیتوئیه - kecituiyye - ده کوچکی است از دهستان چهار فرسخ
 بخش شهداد شهرستان کرمان .

۱۷ ک جنوب باختری شهداد - سر راه مالرو شهداد - کرمان .
 سکنه ۴۰ نفر .

کشین - kecin - ده کوچکیست از دهستان بم پشت بخش مرکزی
 شهرستان سراوان .

۵۵ ک جنوب خاوری سراوان - ۲۸ ک جنوب راه فرعی کوهک بسراوان .
 سکنه ۲۰ نفر .

کنارکی - kaftâraکی - ده از دهستان نارویی بخش شیب آب
 شهرستان زابل .

۲۴ ک شمال خاوری سکوه - نزدیک مرز افغانستان .
 جلگه - گرم معتدل - سکنه ۳۴۹ - شیعه - فارسی بلوچی .

آب از رودخانه هیرمند - محصول غلات لبنیات - شغل زراعت
 کله داری - راه مالرو .

ککی - kaki - ده کوچکیست از دهستان کنارک شهرستان
 چابهار .

۱۲۵ ک باختر چاه بهار - کنار دریای عمان - سکنه ۳۰ نفر .

کلات - kalât - ده از دهستان کنارک شهرستان چابهار .
 ۱۰۰ ک باختر چاه بهار - کنار دریا .
 جلگه - گرمسیر مالاریائی - سکنه ۱۲۰ - سنی - بلوچی .

آب از چاه و باران - محصول غلات لبنیات ماهی - شغل زراعت
 کله داری صید ماهی - راه مالرو .

کلات بالا - kalât-bâlâ - ده از دهستان ایسین بخش مرکزی
 شهرستان بندرعباس .

۳۶ ک شمال باختری بندرعباس - سر راه فرعی لار - بندرعباس .
 جلگه - گرمسیر - سکنه ۵۵۰ - شیعه - سنی - فارسی .

آب از چاه - محصول غلات - شغل زراعت مکاری - راه فرعی .
 مزرعه قلمه کلات و کرازو - جزاین ده است .

کلات پائین - kalât-pâin - ده از دهستان ایسین بخش مرکزی
 شهرستان بندرعباس .

۳۰ ک شمال باختری بندرعباس - ۴ ک جنوب راه فرعی - بندرعباس

۹۲ ک شمال باختری راور - ۲ ک شمال راه فرعی راور به یزد .
 سکنه ۱۵ نفر .

کشکوه - kackuh - ده کوچکی است از دهستان گور
 بخش ساردوئیه شهرستان جیرفت .

۴۵ ک جنوب خاوری ساردوئیه - ۸ ک جنوب راه مالرو ساردوئیه
 دارزین - سکنه ۷ نفر .

کشمیران - kecmirân - ده از دهستان کوه شهری بخش
 کهنوج شهرستان جیرفت .

۱۴۰ ک جنوب کهنوج - سر راه مالرو مارز - منوجان .
 کوهستانی - گرمسیر - سکنه ۸۰ - شیعه - فارسی .

آب از رودخانه - محصول خرما - شغل زراعت - راه مالرو .

کشوک - kacuk - ده از دهستان هیدوج بخش سوران
 شهرستان سراوان .

۲۳ ک جنوب خاوری سوران - ۲ ک خاور راه مالرو سوران به ایرانشان
 کوهستانی - گرمسیر مالاریائی - سکنه ۱۰۰ - سنی - بلوچی .

آب از چشمه - محصول غلات زرت خرما - شغل زراعت .
 راه مالرو .

کشوک - ده از بخش قصر قند شهرستان چابهار .

۹ ک جنوب باختری قصر قند - کنار راه فرعی نیکشهر به قصر قند .
 کوهستانی - گرمسیر مالاریائی - سکنه ۸۰ - سنی - بلوچی .

آب از قنات - محصول غلات خرما برنج - شغل زراعت - راه فرعی .

کشوک - ده کوچکیست از بخش زابلی شهرستان سراوان .

۳ ک جنوب زابلی - کنار راه مالرو زابلی به ایرانشهر .
 سکنه ۳ خانوار .

کشی - kaci - ده کوچکی است از دهستان خیر بخش مرکزی
 شهرستان بندرعباس .

۱۰۰ ک شمال باختری بندرعباس - سر راه فرعی لار - بندرعباس .
 سکنه ۱۰ نفر - مزرعه گرمون جزاین ده است .

کشیت - kecit - نام یکی از دهستانهای بخش شهداد شهرستان
 کرمان - این دهستان در منتهی الیه جنوب خاوری شهرستان کرمان
 واقع محدود است :

از شمال بکوبیرنکزار از خاور بدشت لوت از جنوب بدنهستان تهروداز
 باختر بدنهستان نسک .

موقعیت جلگه نزدیک به لوت - هوا گرم مالاریائی - آب از چشمه و
 قنات - محصول خرما غلات - شغل زراعت - زبان فارسی - مذهب
 مسلمان شیعه - از ۱۰ آبادی بزرگ و کوچک تشکیل شده جمعیت آن
 در حدود ۱۹۰۰ نفر مرکز دهستان قریه کشیت است .

کشیت - ده مرکز دهستان کشیت بخش شهداد - شهرستان کرمان .

۱۱۷ ک جنوب شهداد - سر راه مالرو گوک - بم .
 جلگه - گرمسیر - سکنه ۳۵۰ - شیعه - فارسی .

کلاته ملا نور محمد**kalâte-mollâ-nur-moḥammad**

ده کوچکیست از دهستان لادیز بخش میرجاوه شهرستان زاهدان
۱۲ ک جنوب میرجاوه - ۷ ک جنوب راه فرعی میرجاوه به خاش .
سکنه ۴۵ نفر .

کلاته ملک داد - kalâte-malek-dâd

لادیز بخش میرجاوه شهرستان زاهدان .
۱۶ ک جنوب میرجاوه - ۷ ک جنوب راه فرعی میرجاوه به خاش
جلگه - گرمسیر مالاریائی - سکنه ۱۰۰ - سنی - بلوچی .
آب از قنات - محصول غلات زرت پنبه لبنیات - شغل زراعت گله داری
راه فرعی - ساکنین از طایفه ریگی هستند .

کلادوم - kalâdum

شهرستان چاه بهار .
۱۱ ک جنوب باختری نیکشهر - ۳ ک باختر شوسه نیکشهر به چاه بهار
سکنه ۲۵ نفر .

کلانی - kalâni

ده از دهستان باهو کلات بخش دشتیاری
شهرستان چاه بهار .
۴۸ ک جنوب خاوری دشتیاری - کنار راه مال رو دشتیاری
به کوآتر .

جلگه - گرمسیر مالاریائی - سکنه ۲۰۰ - سنی - بلوچی .
آب باران و چاه - محصول حبوبات لبنیات - شغل زراعت گله داری
راه مال رو .

کلاک - kalâk

شهرستان ایران شهر .
۵۷ ک جنوب بیور - کنار راه مال رو چانف به قصر قند .
سکنه ۳۵ نفر .

کلاه میر - kalâmîr

ده از بخش جالق شهرستان سراوان
۲ ک جنوب جالق - کنار راه فرعی سراوان به جالق .
جلگه - گرمسیر - سکنه ۲۰۰ - سنی - بلوچی فارسی .

کلان - kalân

آب از قنات - محصول غلات خرما - شغل زراعت - راه فرعی .
ده کوچکیست از دهستان هیدوج بخش سوران
شهرستان سراوان .
۲۸ ک جنوب سوران - کنار راه مال رو سوران به کنت .
سکنه ۳۰ نفر .

کلان زیاد - kalân-ziyâd

بزمان شهرستان ایران شهر .
۷۱ ک جنوب باختری بزمان - کنار راه مال رو بیور به کهنوج .
جلگه - گرمسیر مالاریائی - سکنه ۷۰۰ - سنی - بلوچی .

آب از چشمه - محصول غلات خرما لبنیات - شغل زراعت گله داری
راه مال رو .

لار - جلگه - گرمسیر - سکنه ۵۴۵ - شیعه - فارسی .

آب از چاه - محصول خرما - غلات - شغل زراعت - راه مال رو .
کلاتو - kalâtu - ده کوچکی است از دهستان طارم بخش
سعادت آباد شهرستان بندر عباس .

۱۳۰ ک جنوب باختری حاجی آباد - سر راه مال رو فورک - طاشکویه
سکنه ۳۰ نفر .

کلاتو - ده کوچکی است از دهستان منوجان بخش کهنوج
شهرستان جیرفت .

۴۰ ک جنوب کهنوج - ۶ ک خاور راه فرعی کهنوج - میناب
سکنه ۳۰ نفر - مزرعه درگیر - جزء این ده است .

کلاته حسین آباد - kalâte-hoseyn-âbâd

از دهستان لادیز بخش میرجاوه شهرستان زاهدان .
۱۰ ک جنوب میرجاوه - ۷ ک جنوب راه فرعی میرجاوه به خاش .
سکنه ۲۵ نفر .

کلاته رستم - kalâte-rostam

شهرستان زابل .
۲۲ ک شمال باختری سه کوهه - ۱۰ ک باختر شوسه زاهدان به زابل
جلگه - گرم معتدل - سکنه ۳۳۶ - شیعه - فارسی بلوچی .

آب از رودخانه هیرمند - محصول غلات لبنیات - شغل زراعت گله داری
راه مال رو .

کلاته شکر - kalâte-cakar

ده کوچکیست از دهستان لادیز
بخش میرجاوه شهرستان زاهدان .
۲۰ ک جنوب میرجاوه - ۵ ک جنوب راه فرعی میرجاوه به خاش .
سکنه ۲۵ نفر .

کلاته غلام علی - kalâte-qolâm-ali

دهستان لادیز بخش میرجاوه شهرستان زاهدان .
۱۰ ک جنوب میرجاوه - ۶ ک جنوب راه فرعی میرجاوه به خاش
سکنه ۳۵ نفر .

کلاته گلزار - kalâte-golzâr

میرجاوه شهرستان زاهدان .
۱۵ ک جنوب باختری میرجاوه - کنار راه فرعی میرجاوه به خاش
جلگه - گرمسیر - سکنه ۱۵۰ - سنی - بلوچی

آب از قنات - محصول غلات زرت پنبه لبنیات - شغل زراعت گله داری
راه فرعی - ساکنین از طایفه ریگی هستند .

کلاته محمد انور - kalâte-mohammad-anvar

ده کوچکیست از دهستان لادیز بخش میرجاوه شهرستان زاهدان .
۱۳ ک جنوب باختری میرجاوه - ۱ ک شمال راه فرعی میرجاوه
به خاش سکنه ۴۵ نفر .

کل آورس - kal-âvars - ده کوچکی است از دهستان کوشک بخش بافت شهرستان سیرجان .

۶۵ ک جنوب خاوری بافت - ۴ ک خاور راه فرعی بافت - اسفندقه سکنه ۸ نفر .

کلوی - kalâvi - ده از دهستان سیریک بخش میناب شهرستان بندرعباس .

۴۲ ک جنوب میناب - ۴ ک خاور راه مارو جاسک - میناب . جلگه - گرمسیر - سکنه ۱۵۰ - سنی - بلوچی .

آب از چاه - محصول خرما غلات - شغل زراعت - راه مارو . مزارع مقبلی - جوی - جنگی تم جزء این ده است .

کلاهان - kolâhân - ده کوچکی است از دهستان مارز بخش کهنوج شهرستان جیرفت .

۱۵۸ ک جنوب کهنوج - سر راه مارو کهنوج - انگهران . سکنه ۲۰ نفر .

کلاهو - kolâhu - ده از دهستان انگهران بخش کهنوج شهرستان جیرفت .

۱۹۲ ک جنوب کهنوج - سر راه مارو موانجان - انگهران . کوهستانی - گرمسیر - سکنه ۸۰ - شیعه - فارسی .

آب از قنات - محصول غلات خرما - شغل زراعت مکاری . راه مارو .

کلاهی - kolâhi - ده از دهستان دهبخش میناب شهرستان بندرعباس .

۲۰ ک جنوب باختری میناب - ۷ ک جنوب راه فرعی تیاب - میناب جلگه - گرمسیر - مآلاریائی - سکنه ۲۵۰۰ - شیعه - فارسی .

آب از چاه - محصول ماهی - شغل صید ماهی . گرمک و پاسگاه دارد .

کلبعلی - kalb-ali - ده از بخش پشت آب شهرستان زابل

۱۴ ک جنوب خاوری بنجار - ۷ ک راه فرعی بندزک به زابل . جلگه - گرم معتدل - سکنه ۴۳۸ - شیعه - فارسی بلوچی .

آب از رودخانه هیرمند - غلات لبنیات - شغل زراعت گله داری گایم کرباس بافی - راه مارو .

کل بید - kal-bid - ده کوچکی است از دهستان کوشک بخش بافت شهرستان سیرجان .

۵۵ ک جنوب خاوری بافت - سر راه مارو بزنجان - اسفندقه . سکنه ۵ نفر .

کل جک - kaljak - ده از دهستان گاوکان بخش جبالبارز شهرستان جیرفت .

۱۱۵ ک جنوب خاوری مسکون - ۲ ک شمال راه مارو - سبزواران کروک . کوهستانی - سردسیر - سکنه ۳۵۰ - شیعه - فارسی .

آب از چشمه - محصول غلات میوه جات صیفی - شغل زراعت راه مارو .

مزارع - مرشد آباد - درخان - کچ چهار - گل بروت - جزء این ده است .

کلچات - kalçât - ده از دهستان مسکوتان بخش بیپور شهرستان ایرانشهر .

۸۹ ک جنوب باختری بیپور - ۱ ک باختر راه مال رو مسکوتان به فتوح .

کوهستانی - گرمسیر مآلاریائی - سکنه ۷۵ - سنی - بلوچی .

آب از قنات - محصول غلات خرما زرت لبنیات - شغل زراعت گله داری راه مارو .

کل خرگوش - kal-xarguc - ده کوچکی است از دهستان اسفندقه بخش ساردوئیه شهرستان جیرفت .

۱۱۵ ک جنوب ساردوئیه - سر راه فرعی بافت - جیرفت . سکنه ۵ نفر .

کلدان - kaldân - ده کوچکی است از دهستان خبر بخش بافت شهرستان سیرجان .

۸۰ ک جنوب باختری بافت - سر راه فرعی خبر - دشت بر . سکنه ۴۰ نفر .

کلدان - koldân - ده از دهستان بهر آسمان بخش ساردوئیه شهرستان جیرفت .

۱ ک جنوب ساردوئیه - ۹ ک خاور راه مال رو جیرفت - بافت . کوهستانی - سردسیر - سکنه ۳۵ - شیعه - فارسی .

آب از قنات ورود خانه - محصول غلات حبوبات - شغل زراعت راه مارو .

کلدان - ده کوچکی است از دهستان دلفار بخش ساردوئیه شهرستان جیرفت .

۸۲ ک جنوب خاوری ساردوئیه - سر راه مارو جیرفت - ساردوئیه سکنه ۲۲ نفر - ساکنین از طایفه مهنی هستند .

کلدان - ده از دهستان رابر بخش بافت شهرستان سیرجان

۴۵ ک جنوب خاوری بافت - سر راه مارو رابر - سید مرتضی کوهستانی - سردسیر - سکنه ۱۵ نفر .

کلدان - ده کوچکی است از دهستان اسفندقه بخش ساردوئیه شهرستان جیرفت .

۱۲۵ ک جنوب ساردوئیه - ۴ ک جنوب راه فرعی - جیرفت - بافت سکنه ۶ نفر .

کلدان پائین - koldân-pâin - ده کوچکی است از دهستان خبر بخش بافت شهرستان سیرجان .

۸۲ ک جنوب باختری بافت - سر راه فرعی خبر - دشت بر سکنه ۴۰ نفر .

کلاریگ - kolrig - ده کوچکی است از دهستان حومه بخش جاسک شهرستان بندرعباس .

۴۰ ک شمال باختری جاسک - سر راه مالرو میناب - جاسک سکنه ۲۸ - سنی - بلوچی .

کل سنگ - kal-sang - ده از دهستان امجز بخش جبالبارز شهرستان جیرفت .

۴۳ ک جنوب خاوری مسکون - سر راه مالرو مسکون - کرون کوهستانی - سردسیر - سکنه ۱۰۰ - شیعه - فارسی .

آب از چشمه - محصول غلات لبنیات حبوبات - شغل گله داری و زراعت راه مالرو - ساکنین از طایفه امجری هستند .

کلشور - kal-cur - ده کوچکی است از دهستان کثیت بخش شهداد شهرستان کرمان .

۶۴ ک جنوب شهداد - سر راه مالرو کثیت - شهداد . سکنه ۷ نفر .

کل شوهم - kal-cuham - ده از بخش نیکشهر شهرستان چاه بهار .

۴ ک شمال نیکشهر - کنار راه مالرو نیکشهر به بنت کوهستانی - گرمسیر مالاریایی - سکنه ۱۰۰ - سنی - بلوچی .

آب از چشمه - محصول ذرت خرما برنج لبنیات - شغل زراعت گله داری - ساکنین از طایفه شیرانی هستند - راه مالرو .

کلف باز - kalaf-bâz - ده از دهستان نارویی بخش شیپ آب شهرستان زایل .

۲۴ ک شمال خاور سکوه - ۶ ک راه فرعی بندزک به زایل جلگه - گرم معتدل - سکنه ۱۵۰ - شیعه سنی - فارسی بلوچی .

آب از رودخانه هیرمند - محصول غلات لبنیات - شغل زراعت گله داری راه مالرو .

کلاک - kalak - ده از بخش سرباز شهرستان ایران شهر .

۳۷ ک جنوب خاوری سرباز - ۲۷ ک خاور راه فرعی سرباز به فیروز آباد .

کوهستانی - گرمسیر مالاریایی - سکنه ۸۰ - سنی - بلوچی .

آب از رودخانه - محصول غلات خرما برنج ذرت لبنیات - شغل زراعت گله داری - گلیم بافی - راه مالرو - ساکنین از طایفه سرباز هستند .

کلاک - ده کوچکی است از دهستان لادیز بخش میرجاوه شهرستان زاهدان .

۲۶ ک جنوب باختری میرجاوه - ۴ ک باختر راه فرعی میرجاوه به خاش - سکنه ۴۵ نفر .

کلاک - ده کوچکی است از دهستان انگهران بخش کهنوج شهرستان جیرفت .

۲۵۰ ک جنوب کهنوج - ۵ ک باختر راه مالرو انگهران - جاسک سکنه ۴۰ نفر .

کلاکان - kalakân - ده کوچکی است از دهستان لاشار بخش سوران شهرستان سراوان .

۶۷ ک جنوب سوران - ۲ ک راه ایرافشان به سرباز . سکنه ۴۵ نفر .

کلاک رمضان - kalak-ramazân - ده کوچکی است از دهستان نیکشهر شهرستان چاه بهار .

۲۵ ک جنوب نیکشهر - ۴ ک باختر شوشه نیکشهر به چاه بهار . سکنه ۴۵ نفر .

کل کرد - kal-kerd - ده از دهستان تین بخش میرجاوه شهرستان زاهدان .

۵۲ ک جنوب باختری میرجاوه - ۵ ک خاور شوشه میرجاوه به خاش . جلگه - گرمسیر مالاریایی - سکنه ۱۰۰ - سنی - بلوچی .

آب از رودخانه - محصول غلات ذرت لبنیات - شغل زراعت گله داری راه مالرو .

کلاک سری - kalak-sari - ده کوچکی است از بخش بزمان شهرستان ایران شهر .

۲۵ ک جنوب بزمان - کنار راه مالرو بزمان به دلگان . سکنه ۴۵ نفر .

کلاک شهراد - kalak-cah-dâd - ده کوچکی است از دهستان بنت بخش نیکشهر شهرستان چاه بهار .

۷۸ ک باختر نیکشهر - کنار راه مالرو بنت به رمشک - سکنه ۲۵ نفر .

کل کوهی - kal-kuhi - ده کوچکی است از دهستان مسکون بخش جبالبارز شهرستان جیرفت .

۴۲ ک جنوب خاوری مسکون - سر راه مالرو کرون - مسکون سکنه ۴۰ نفر .

مزارع بیدسیاه - قاسم آباد - دهنو - باگدار - قندونی - شونویه جزء این ده است - ساکنین از طایفه بز سفید هستند .

کل کوهی - ده کوچکی است از دهستان سربان بخش زرنده شهرستان کرمان .

۲۲ ک شمال خاوری زرنده - ۱۵ ک خاور فرعی زرنده راور . سکنه ۱۰ نفر .

کل کوهی - ده کوچکی است از بخش ساردویه شهرستان جیرفت .

۷ ک جنوب ساردویه - ۸ ک جنوب راه مالرو جیرفت - ساردویه . سکنه ۲ نفر .

کلاگار - kalegâr - ده کوچکی است از بخش قصرقند شهرستان چاه بهار .

۲۲ ک جنوب باختری قصرقند - کنار راه فرعی قصرقند به نیکشهر . سکنه ۴۵ نفر .

کالگان - kalagân - ده از دهستان چانف بخش بپور شهرستان
ایران شهر.

۵۵ ک جنوب بپور - کنار راه مالرو چانف اسپکه .
کوهستانی - گرمسیر - سکنه ۳۰۰ - سنی - بلوچی .

آب از چشمه - محصول خرما لبنیات - شغل زراعت گله داری
راه مالرو .

کالگ نادان - kalag-nâdân - ده کوچکی است از دهستان
رمشک بخش کهنوج شهرستان جیرفت .

۱۸۰ ک جنوب خاوری کهنوج - ۵ ک باختر راه مال رو رمشک
کابریک - سکنه ۴ نفر .

کل گون - kalgun - ده کوچکی است از دهستان رمشک بخش
کهنوج شهرستان جیرفت .

۱۴۵ ک جنوب خاوری کهنوج - ۶ ک باختر راه مال رو رمشک فوج
سکنه ۶ نفر .

کلورد - kalmord - ده کوچکی است از دهستان گلاشکرد
بخش کهنوج شهرستان جیرفت .

۳۵ ک باختر کهنوج - ۸ ک شمال راه مالرو کهنوج - گلاشکرد
کوهستانی - گرمسیر - سکنه ۲۰ نفر .

کل موشت - kalmuct - ده کوچکی است از دهستان بزنجان
بخش بافت شهرستان سیرجان .

۱۸ ک شمال خاوری بافت - سر راه مالرو لاله زام - بزنجان .
سکنه ۱۰ نفر .

کلنگ - kolnag - ده از بخش حومه شهرستان بپور
۳ ک جنوب بپور بایران شهر .

جلگه - گرمسیر مالاریائی - سکنه ۷۰ - سنی - بلوچی فارسی .
آب از قنات - محصول غلات خرما زرت - شغل زراعت گله داری .
راه فرعی .

کلنگ بالا - kolnag-bâlâ - ده از بخش حومه شهرستان
ایران شهر .

۴ ک جنوب بپور بایران شهر - ۱ ک جنوب شوسه بپور بایران شهر .
جلگه - گرمسیر مالاریائی - سکنه ۱۵۰ - سنی - بلوچی فارسی .
آب از قنات - محصول غلات خرما زرت - شغل زراعت گله داری
راه فرعی .

کلنگوئییه - kolanguiyye - ده کوچکی است از دهستان
دلفارده بخش ساردوئییه شهرستان جیرفت .

۵۲ ک جنوب خاوری ساردوئییه - ۱۵ ک خاور راه مالرو ساردوئییه
جیرفت - سکنه ۱۰ نفر .

کلنگی - kolangi - ده از دهستان سیریک بخش میناب شهرستان
بندر عباس .

۱۲۰ ک جنوب میناب - ۵ ک راه مال رو جاسک - میناب .

جلگه - گرمسیر مالاریائی - سکنه ۱۵۰ - سنی - بلوچی .

آب از چاه - محصول خرما - شغل زراعت - راه مالرو .

کلوک - kaluk - ده از بخش قصر قند شهرستان چاه بهار .

۶ ک شمال قصر قند - کنار راه مالرو قصر قند به چانف .

کوهستانی - گرمسیر مالاریائی - سکنه ۲۵۰ - سنی - بلوچی .

آب از رودخانه - محصول برنج خرما لبنیات - شغل زراعت

گله داری - راه مالرو - مزرعه بنام ساموزن که در یک

کیلومتری جنوب کلوک واقع است جزء این ده است .

کلوک امام حسین - kaluk-emâm-hoseyn -

ده کوچکی است از دهستان رودبار بخش کهنوج شهرستان جیرفت .

۳۵ ک شمال کهنوج - ۸ ک باختر راه فرعی کهنوج - سبزواران .

کوهستانی - گرمسیر - سکنه ۴۵ نفر .

کلرود - kalle-rud - ده از دهستان سبزواران بخش

مرکزی شهرستان جیرفت .

۲ ک جنوب سبزواران - سر راه فرعی سبزواران - کهنوج .

جلگه - گرمسیر مالاریائی - سکنه ۱۹۱ - شیعه - فارسی .

آب از رودخانه هلیل - محصول غلات - شغل زراعت - راه مالرو .

کلیان - kalyân - ده از دهستان کوشک بخش بافت

شهرستان سیرجان .

۷۳ ک جنوب خاوری بافت - سر راه مالرو ده سرد - کوشک .

کوهستانی - سردسیر - سکنه ۱۳۹ - شیعه - فارسی .

آب از قنات - محصول غلات حبوبات - شغل زراعت - راه مالرو .

کلی بگر - kali-beger - ده از دهستان هیدوج بخش سوران

شهرستان سراوان .

۴۲ ک جنوب سوران - ۲ ک راه مالرو سوران به ایرانشان .

کوهستانی - گرمسیر مالاریائی - سکنه ۱۷۰ - سنی - بلوچی .

آب از قنات - محصول غلات لبنیات - شغل زراعت گله داری .

راه مالرو .

کلیتوئییه - kolituiyye - ده از دهستان احمدی بخش سعادت

آباد شهرستان بندر عباس .

۱۴۰ ک خاور حاجی آباد - ۷ ک باختر راه مال رو - میناب

بافت .

کوهستانی - گرمسیر - سکنه ۲۲۶ - شیعه - فارسی .

آب از چشمه - محصول خرما غلات - شغل زراعت - راه مالرو .

ساکنین از طایفه احمدی هستند .

کلیسی - kelisi - ده کوچکی است از دهستان دلفارده بخش

ساردوئییه شهرستان جیرفت .

۹۹ ک جنوب خاوری ساردوئییه - سر راه مالرو جیرفت - ساردوئییه .

سکنه ۸ نفر .

کمال آباد - kamâl-âbâd - ده از دهستان حومه خاوری شهرستان رفسنجان .

۲ک شمال خاوری رفسنجان - ۳ک شمال شوسه رفسنجان بکرمان .
چلگه - سردسیر - سکنه ۱۵۰۰ - شیعه - فارسی .
آب از قنات - محصول غلات پسته پنبه لبنیات - شغل زراعت
گله داری - راه فرعی - دبستان دارد .

کمال آباد - ده از دهستان حومه بخش مشیز شهرستان سیرجان .

۹ک شمال باختری مشیز - سر راه مالرو مشیز - کبوترخان .
چلگه - سردسیر - سکنه ۳۵۰ - شیعه - فارسی .

آب از قنات - محصول غلات حبوبات - شغل زراعت - راه مالرو .
کمال آباد - ده از دهستان ده بالا بخش خاش شهرستان زاهدان .

۲۵ک شمال خاوری خاش - کنار راه فرعی گزوبه خاش .
چلگه - گرمسیر معتدل - سکنه ۱۵۰ - شیعه سنی - بلوچی فارسی .
آب از قنات - محصول غلات لبنیات - شغل زراعت گله داری .
راه فرعی .

کمال آباد - ده از دهستان نوق شهرستان رفسنجان .
۳۲ک شمال باختری رفسنجان - کنار راه مالرو رفسنجان به بافق
چلگه - سردسیر - سکنه ۱۰۱ - شیعه - فارسی .

آب از قنات - محصول غلات پسته پنبه - شغل زراعت - راه فرعی .
کمال آباد - ده از دهستان حومه بخش خاش شهرستان زاهدان
۴ک جنوب خاوری خاش - ۱ک خاور شوسه سراوان به خاش .
چلگه - گرمسیر - سکنه ۴۵ - شیعه سنی - بلوچی فارسی .
آب از قنات - محصول غلات - شغل زراعت - راه فرعی .

کمال آباد - ده کوچکی است از دهستان سعیدآباد بخش مرکزی شهرستان سیرجان .

۱۰ک جنوب سعیدآباد - ۳ک باختر راه شوسه بندرعباس - سیرجان
سکنه ۲۵ نفر .

کمال آباد - ده کوچکی است از دهستان احمدی بخش سعادت آباد شهرستان بندرعباس .

۱۰۵ک خاور حاجی آباد - ۵ک خاور راه مالرو میناب - فارغان .
کوهستانی - گرمسیر - سکنه ۲۰ نفر .

کمال آباد - ده کوچکی است از دهستان ابراهیم آباد بخش مرکزی شهرستان سیرجان .

۱۸ک جنوب سعیدآباد - ۶ک باختر راه شوسه سیرجان بندرعباس
سکنه ۸ نفر .

کمال آباد - ده کوچکی است از دهستان محمدآباد بخش مرکزی شهرستان سیرجان .

۳ک شمال باختری سعیدآباد - ۲ک باختر راه مالرو زیدآباد
کمال آباد - سکنه ۸ نفر .

کمال آباد - ده کوچکی است از دهستان کوهپان بخش راور شهرستان کرمان .

۸۵ک شمال باختری راور - ۱ک شمال راه فرعی راور به یزد .
سکنه ۲ خانوار .

کمالی - kamâli - ده از بخش پشت آب شهرستان زابل .

۱۰ک باختری پنجار - کنار راه مالرو زابل به ادیبی
چلگه - گرم معتدل - سکنه ۵۱۲ - شیعه - فارسی بلوچی .
آب از رودخانه هیرمند - محصول غلات - شغل زراعت - کرباس بافی
راه مالرو .

کمبل - kambal - ده از دهستان دلاور بخش دشتیاری شهرستان چاه بهار .

۳۵ک جنوب باختری دشتیاری - کنار راه مالرو دشتیاری به چاه بهار
چلگه - گرمسیر مالاریائی - سکنه ۲۵۰ - سنی - بلوچی .
آب از باران - محصول ذرت لبنیات حبوبات - شغل زراعت گله داری
راه مالرو - ساکنین از طایفه سردار زائی هستند .

کمبل قاضی - kambal-qâzi - ده از دهستان راور بخش دشتیاری شهرستان چاه بهار .

۳۳ک جنوب باختر دشتیاری - کنار راه مالرو دشتیاری به چاه بهار
چلگه - گرمسیر مالاریائی - سکنه ۴۵۰ - سنی - بلوچی .
آب از باران - محصول حبوبات ذرت لبنیات - شغل زراعت گله داری
راه مالرو .

کم تنگ - kam-tang - ده کوچکی است از دهستان سربنان بخش زرند شهرستان کرمان .

۴ک شمال خاوری زرند - ۹ک باختر راه مالرو چترود - راور .
سکنه ۴ نفر .

کمر سفید - kamar-sefid - ده کوچکی است از دهستان خانامان شهرستان رفسنجان .

۶۵ک خاور رفسنجان - ۱۵ک شمال شوسه رفسنجان بکرمان .
سکنه ۳۰ نفر

کم سرخ - kam-sorx - ده از دهستان گروه بخش ساردوئیه شهرستان جیرفت .

۲۵ک شمال ساردوئیه - ۲۲ک باختر راه مالرو ساردوئیه راین .
کوهستانی - سردسیر - سکنه ۶۰ - شیعه - فارسی .

آب از رودخانه - محصول غلات حبوبات تریاک - شغل زراعت
راه مالرو .

کم سفید - kam-sefid - ده کوچکی است از دهستان لادیز بخش میرجاوه شهرستان زاهدان .

۳۵ک جنوب باختری میرجاوه - ۱۷ک باختر راه فرعی میرجاوه
بخاش - سکنه ۵۰ نفر .

۷۵ ک شمال باختری راور - ۳۷ ک شمال راه فرعی راور بکرمان
سکنه ۵۰ نفر.

کم لایقی - kam-lâyeqi - ده کوچکی است از دهستان راور
بخش میناب شهرستان بندرعباس.

۶۷ ک شمال خاوری میناب - سرراه مالرو کهنوج - رودان
سکنه ۲۰ نفر - مزرعه لاتی جزء این ده است.

کمند دزد - kamand-dozd - ده از دهستان نازی بخش
خاش شهرستان زاهدان.

۷۰ ک شمال باختری خاش - کنار شوسه زاهدان بخاش.
چلگه - گرمسیر متدل - سکنه ۱۰۰ - سنی - بلوچی.

آب از قنات - محصول غلات زوت لبنیات - شغل زراعت گله داری
راه شوسه - ساکنین از طایفه ریگی هستند.

کموتر - kamutar - ده کوچکیست از دهستان کوهبنان بخش
راور شهرستان کرمان.

۵۵ ک شمال باختری راور - ۵ ک شمال راه فرعی راور بکوهبنان
سکنه ۴۵ نفر.

کمو خشک - kamu - xock - ده کوچکیست از دهستان
کوهبنان بخش راور شهرستان کرمان.

۵۷ ک شمال باختری راور - ۷ ک شمال راه فرعی راور بکوهبنان
سکنه ۴۰ نفر.

کمو نویه - kamunuiyye - ده کوچکی است از دهستان
حرجند بخش مرکزی شهرستان کرمان.

۵۶ ک شمال کرمان - ۶ ک خاور راه فرعی چترود - راور.
سکنه ۳۰ نفر.

کمو نویه تیگدر - kamunuiyye-tigdar - ده کوچکی
است از دهستان حرجند بخش مرکزی شهرستان کرمان.

۵۶ ک شمال کرمان - ۶ ک خاور راه فرعی راور - چترود.
سکنه ۵ نفر.

کمو نویه شیخ رئیس - kamunuiyye-ceyxorais - ده
کوچکی است از دهستان حرجند بخش مرکزی شهرستان
کرمان.

۷۵ ک شمال کرمان - ۲ ک شمال راه فرعی چترود - زرنده.
سکنه ۷ نفر.

کمیته - kamite - ده از بخش ساردویمه شهرستان جیرفت.
۷ ک خاور ساردویمه - ۴ ک شمال راه مالرو جیرفت ساردویمه.

کوهستانی - سردسیر - سکنه ۶۴۰ - شیعه - فارسی.

آب از قنات - محصول غلات حبوبات تریاک - شغل زراعت
راه مالرو.

کمیز - komiz - ده از دهستان رودان بخش میناب شهرستان
بندرعباس.

کمش - kamec - ده از دهستان مسکون بخش جبال بارز
شهرستان جیرفت.

۶۰ ک جنوب خاوری مسکون - ۲۷ ک خاور شوسه بم - سبزواران.
کوهستانی - سردسیر - سکنه ۵۵ - شیعه - فارسی.

آب از چشمه - محصول غلات حبوبات لبنیات - شغل زراعت گله داری
صنایع دستی پارچه بافی - راه مالرو - مزارع هزاررضی - سمومی -
محمد قنبری - باغ بزرگ - ریگو - کنگری - باغ گربه - گزکی
اسطخرویمه - مناره و بنه اناران جزء این ده است.

کم شهر - kam cahr - ده کوچکیست از دهستان فوج بخش
بهبود شهرستان ایران شهر.

۱۲۰ ک جنوب باختری بهبود - کنار راه مالرو فوج به رمشک.
سکنه ۲۵ نفر.

کماک - kamak - ده از دهستان شهرکی بخش شیب آب
شهرستان زابل.

۲۴ ک خاورسکوه - ۱۹ ک خاور شوسه زاهدان به بم

چلگه - گرم متدل - سکنه ۱۶۵۰ - شیعه - سنی - فارسی بلوچی.

آب از رودخانه هیرمند - محصول غلات لبنیات صیفی بنه - شغل زراعت
گله داری - قالیچه گلیم کر بافی - راه مالرو.

کم کارچی بالا - kam-kârçi-bâlâ - ده کوچکی است از
دهستان سرویز بخش ساردویمه شهرستان جیرفت.

۱۲ ک جنوب خاوری ساردویمه - ۲ ک جنوب راه مالرو جیرفت
ساردویمه - سکنه ۱۰ نفر.

کم کارچی پائین - kam-kârçi-pâin - ده کوچکی است
از دهستان سرویز بخش ساردویمه شهرستان جیرفت.

۱۳ ک خاور ساردویمه - ۱ ک جنوب راه مالرو جیرفت - ساردویمه.
سکنه ۱۰ نفر.

کم گیشو - kam-gicu - ده کوچکی است از دهستان درختنگان
بخش مرکزی شهرستان کرمان.

۴۰ ک شمال خاوری کرمان - ۲ ک شمال راه مالرو شهداد کرمان
سکنه ۱۰ نفر.

کم گرو - kam-garru - ده کوچکی است از دهستان گور
بخش ساردویمه شهرستان جیرفت.

۴۶ ک جنوب خاوری ساردویمه - ۳ ک جنوب راه مالرو ساردویمه
دارزین - سکنه ۸ نفر.

کم گو - kamgu - ده کوچکی است از دهستان رودخانه بخش
میناب شهرستان بندرعباس.

۱۲۰ ک شمال باختری میناب - ۳۰ ک باختر راه مالرو میناب - گلاشکرد
سکنه ۱۰ نفر.

کم گوئییه - kamguiyye - ده کوچکیست از دهستان کوهبنان
بخش راور شهرستان کرمان.

۳۵ك شمال میناب - سرراه فرعی كهنوج - میناب.

جلگه - گرمسیر - سکنه ۱۰۰۰ - شیعه - فارسی.

آب از رودخانه - محصول خرما - شغل زراعت - راه فرعی.

کن - kan - ده از بخش سرباز شهرستان ایران شهر.

۶ك جنوب سرباز - کنار راه مالرو سرباز به پارود.

کوهستانی - گرمسیر مالاریائی - سکنه ۸۰ - سنی - بلوچی.

آب از رودخانه - محصول غلات خرما - شغل زراعت - راه مالرو - ساکنین

از طایفه سرباز هستند.

کنار اسماعیل - konâr-esmâil - ده از دهستان دهبخش

میناب شهرستان بندرعباس.

۲۰ك جنوب میناب - سرراه مالرو سیریک - میناب.

جلگه - گرمسیر - سکنه ۱۳۰۰ - شیعه - فارسی.

آب از چاه - محصول خرما - شغل زراعت - راه مالرو.

مزارع لاتیدان - رضائی - مقیاسی - بندبست و از بند جزء

این ده است.

کناران - konârân - ده از بخش شهداد شهرستان کرمان.

۷ك باختر شهداد - سرراه مالرو کرمان - شهداد.

جلگه - گرمسیر - سکنه ۵۰۰ - شیعه - فارسی.

آب از قنات - محصول خرما غلات خن - شغل زراعت - راه مالرو.

کنار بوز - konâr-boz - ده کوچکی است از دهستان گاوکان بخش

جبال بارز شهرستان جیرفت.

۹۰ك جنوب خاوری مسکون - ۱۶ك شمال راه مالرو سیزواران

کروک - سکنه ۴ نفر.

کنار بست - konâr-bast - ده کوچکیست از دهستان اسفناک

بخش مرکزی شهرستان سراوان.

۴۸ك جنوب خاوری سراوان - کنار راه فرعی سراوان بکوهک.

سکنه ۴۵ نفر.

کنارجو - kanâr-ju - ده از دهستان سیریک بخش میناب

شهرستان بندرعباس.

۵۴ك جنوب میناب - ۵ك خاور راه مالرو جاسک - میناب.

جلگه - گرمسیر - سکنه ۵۰۰ - سنی - بلوچی.

آب از چاه - محصول خرما - شغل زراعت - راه مالرو.

کناردان - konârdân - ده از بخش نیکشهر شهرستان

چاه بهار.

۱۲ك شمال نیکشهر - کنار شوسه چاه بهار به ایران شهر.

کوهستانی - گرمسیر مالاریائی - سکنه ۷۰ - سنی - بلوچی.

آب از رودخانه - محصول غلات خرما برنج - شغل زراعت

راه شوسه.

کنارستان - konârestân - ده کوچکی است از دهستان

دلغارد بخش ساردوئیه شهرستان جیرفت.

۸۵ك جنوب خاوری ساردوئیه - سرراه مالرو ساردوئیه - جیرفت

سکنه ۷ نفر - ساکنین از طایفه مهنی هستند.

کنار سیاه - konâr-siyâh - ده از بخش قشم شهرستان

بندرعباس.

۱۲۲ك باختر قشم - سرراه مالرو قشم - باسعیدو.

جلگه - گرمسیر مالاریائی - سکنه ۲۱۱ - شیعه - فارسی.

آب از چاه و باران - محصول غلات - شغل زراعت - صید ماهی

راه مالرو.

کنار صندل - konâr-sandal - ده از دهستان سیزواران

بخش مرکزی شهرستان جیرفت.

۱۶ك جنوب سیزواران - ۲ك جنوب راه فرعی کلاشکرد - سیزواران

جلگه گرمسیر مالاریائی - سکنه ۱۵۲ - شیعه - فارسی.

آب از رودخانه و چشمه - محصول غلات خرما - شغل زراعت - راه مالرو.

کنارک - konârak - نام یکی از دهستانهای بخش حومه

شهرستان چاه بهار.

این دهستان در باختر چاه بهار واقع حدود آن بشرح زیر است.

از شمال به بخش نیکشهر - از خاور به بخش دشتیاری - از جنوب

به دریای عمان - از باختر به بخش جاسک از شهرستان بندرعباس.

منطقه ایست جلگه هوای آن گرمسیر مالاریائی و مرطوب.

آب دهستان از قنات رودخانه و چاه.

محصول عمده دهستان در قسمت شمال غلات خرما لبنیات زرت

در صورت بارندگی بنیه حبوبات در قسمت جنوب دهستان ماهی

است شغل مردان در قسمت شمال دهستان زراعت گله داری قسمت

جنوب صیادی است.

این دهستان از ۵۴ آبادی بزرگ و کوچک تشکیل شده جمعیت

آن در حدود ۱۷ هزار نفر است - قراء مهم آن کنارک - کالک

تنگ - بیراست.

زبان مادری ساکنین بلوچی - مذهب مسلمان سنی - مرکز دهستان

آبادی کنارک است.

کنارک - ده مرکز دهستان کنارک شهرستان چاه بهار.

۲۵ك باختر چاه بهار - کنار دریا.

جلگه - گرمسیر مالاریائی - سکنه ۳۵۰۰ - سنی - بلوچی.

آب از چاه - محصول ماهی - شغل مردان صید ماهی.

گدرک - گارد مسلح گمرکی - دبستان و راه فرعی دارد.

کنارک - ده از دهستان گابریک بخش جاسک شهرستان

بندرعباس.

ک خاور جاسک - ۱۵ك جنوب راه مالرو جاسک - چاه بهار.

جلگه - گرمسیر - سکنه ۱۴۰ - سنی - بلوچی.

آب از چاه - محصول خرما - شغل صید ماهی - راه مالرو.

کنار کوبان - konâr-kobnân - ده از دهستان بنت بخش نیکشهر شهرستان چاه بهار .

۵۵ هـ جنوب باختری نیکشهر - کنار راه مالرو بنت به چاه بهار .
کوهستانی - گرمسیر مالاریائی - سکنه ۱۰۰ - سنی - بلوچی .
آب از رودخانه - محصول برنج خرما لبنیات - شغل زراعت گله داری
راه مالرو - ساکنین از طایفه شیرانی بنت هستند .

کنار گچ - konâr-gač - ده کوچکی است از دهستان سبزواران بخش مرکزی شهرستان جیرفت .

۵ هـ جنوب خاوری سبزواران - ۳ ک جنوب راه فرعی سبزواران
دوساری - سکنه ۲۶ نفر .

کنارو - konâru - ده از دهستان ایسین بخش مرکزی شهرستان بندرعباس .

۲۰ ک شمال باختری بندرعباس - سر راه مالرو فین بندرعباس .
جلگه - گرمسیر - سکنه ۲۴۲ - شیعه - فارسی .

آب از چاه - محصول خرما غلات - شغل زراعت - راه مالرو .
کنارو - ده کوچکی است از دهستان اسفندقه بخش ساردوئیه
شهرستان جیرفت .

۸۰ ک جنوب ساردوئیه - ۱۵ ک خاور راه فرعی جیرفت بافت .
سکنه ۱۸ نفر .

کنت - kont - ده از دهستان سوران بخش سواران شهرستان سراوان .

۲۸ ک جنوب سوران - کنار راه مالرو سوران به ایرانشان .
دامنه کوهستان - گرمسیر مالاریائی - سکنه ۳۰۰ - سنی - بلوچی .
آب از قنات - محصول غلات خرما زرت لبنیات - شغل زراعت گله داری
راه مالرو - ساکنین از طایفه میرمادرزائی هستند .

کندرک - konterk - ده کوچکی است از دهستان مسکون بخش جبال بارز شهرستان جیرفت .

۲۵ ک جنوب خاوری مسکون - ۲۰ ک خاور شوسه بم - سبزواران
سکنه ۶ نفر .

کنتکی - kontaki - (آب برده) ده از دهستان سبزواران بخش مرکزی شهرستان جیرفت .

۴۱ ک جنوب خاوری سبزواران - کنار رودخانه هلیل .
جلگه - گرمسیر مالاریائی - سکنه ۱۱۶ - شیعه - فارسی .
آب از رودخانه هلیل - محصول غلات - شغل زراعت - راه مالرو .

کنتگان - kontegân - ده از دهستان شهداد بخش میناب شهرستان بندرعباس .

۶ ک شمال میناب - ۳ ک خاور راه فرعی میناب - کهنوج .
جلگه - گرمسیر - سکنه ۳۰۰ - شیعه - فارسی .
آب از رودخانه - محصول خرما مرکبات - شغل زراعت - راه مالرو .

کنتوئیه - kantuiyye - ده از دهستان قلعه عسکر بخش مشیز شهرستان سیرجان .

۵۲ هـ جنوب خاوری مشیز - سر راه مالرو گوغر - قلعه عسکر
کوهستانی - سردسیر - سکنه ۱۷۰ - شیعه - فارسی .
آب از چشمه رودخانه - محصول غلات حبوبات - شغل زراعت
راه مالرو .

کندال - kandâl - ده از دهستان سیریک بخش میناب شهرستان بندرعباس .

۳۰ ک جنوب میناب - ۴ ک باختر راه مالرو جاسک میناب .
جلگه - گرمسیر - سکنه ۱۰۰ - سنی - بلوچی .

آب از چاه - محصول خرما - شغل زراعت - راه مالرو - مزارع بری
زهیکی - شهری جزء این ده است .

کندر - kandar - ده از دهستان منوجان بخش کهنوج شهرستان جیرفت .

۴۵ ک جنوب باختری کهنوج - سر راه مالرو کهنوج رودان .
کوهستانی - گرمسیر - سکنه ۱۵۰۰ - شیعه - فارسی .

آب از قنات - محصول خرما مرکبات - شغل زراعت - راه مالرو
کندر - ده کوچکی است از دهستان فوج بخش بمپور شهرستان
ایرانشهر .

۱۳۰ ک جنوب باختری بمپور - ۳ ک جنوب راه مالرو فوج بهر مشک
سکنه ۳ خانوار .

کندر احمدی - kandar-ahmadi - ده کوچکی است از بخش راین شهرستان بم .

۱ ک جنوب راین - کنار راه فرعی ساردوئیه - راین .
سکنه ۲ خانوار .

کندر حاجی غلام حسین

kandar-hâji-qolâm-hoseyn

ده کوچکی است از بخش راین شهرستان بم .
۱ ک شمال خاوری راین - کنار راه فرعی راین به نیبید .
سکنه ۲ خانوار .

کنداز - kandaz - ده از بخش سرباز شهرستان ایرانشهر .
۱۴ ک خاور سرباز - کنار راه مالرو سرباز به زابلی .

کوهستانی - گرمسیر مالاریائی - سکنه ۹۰ - سنی - بلوچی .
آب از رودخانه - محصول غلات خرما برنج کاری - شغل زراعت
راه مالرو - ساکنین از طایفه سرباز هستند .

کندل - kondal - ده از دهستان نارویی بخش شیب آب شهرستان زابل .

۲۸ ک شمال خاوری سکوه - نزدیک مرزا فغانستان .
جلگه - گرم معتدل - سکنه ۲۰۹ - شیعه سنی - فارسی بلوچی .
آب از رودخانه هیرمند - محصول غلات لبنیات - شغل زراعت گله داری .
راه مالرو .

کندوبالا - kandu-bâlâ - ده از بخش میان کنگی شهرستان زابل .

۱ ک شمال باختری ده دوست محمد - نزدیک مرزا فغانستان .
چلگه - گرم معتدل - سکنه ۳۰۰ - شیعه سنی - فارسی بلوچی .
آب از رودخانه هیرمند - محصول غلات لبنیات پنبه - شغل زراعت
گله داری - گلیم کرباس بافی - راه مالرو .

کندوپاین - kandu-pâin - ده از بخش میان کنگی شهرستان زابل .

۱ ک شمال ده دوست محمد - نزدیک مرزا فغانستان .
چلگه - گرم معتدل - سکنه ۴۰۰ - شیعه - فارسی بلوچی .
آب از رودخانه هیرمند - محصول غلات صیفی پنبه لبنیات
شغل زراعت گله داری - گلیم کرباس بافی - راه مالرو .

کندون - kandun - ده کوچکیست از دهستان تین بخش میرجاوه شهرستان زاهدان .
۴۷ ک جنوب باختری میرجاوه - ۶ ک خاور راه فرعی میرجاوه
به خاش - سکنه ۴۰ نفر .

کندی - kandi - ده کوچکی است از دهستان بلورد بخش مرکزی شهرستان سیرجان .

۴۵ ک خاور سعیدآباد - سرراه مالرو تنگو - خانه سرخ .
سکنه ۸ نفر - ساکنین از طایفه بچاقچی هستند .

کنزوک - kanzark - ده کوچکی است از دهستان مسکون بخش جبال بارز شهرستان جیرفت .
۱۵ ک خاور مسکون - ۱۲ ک خاور شوسه بم - سبزواران .
سکنه ۳۰ نفر .

مزارع بننها - افندومی - گودسیخورها جزء این ده است .
ساکنین از طایفه خواجه هستند .

کنکوئیه - kankuiyye - ده کوچکیست از بخش راور شهرستان کرمان .

۲۱ ک جنوب باختری راور - ۱۵ ک جنوب راه فرعی راور به
کرمان - سکنه ۳ خانوار .

کنگان - kangân - ده کوچکی است از دهستان حومه بخش جاسک شهرستان بندرعباس .

۱ ک شمال باختری جاسک - سرراه مالرو میناب - جاسک .
سکنه ۴۵ - سنی بلوچی .

کنگردان - kangardân - ده کوچکی است از دهستان بلورد بخش مرکزی شهرستان سیرجان .

۵۵ ک جنوب خاوری سعیدآباد - سرراه مالرو بلورد - گلناآباد
سکنه ۱۰ نفر - مزارع کنگری - کهنکی جزء این ده است .

کنگرستان - kangarestân - ده کوچکی است از دهستان کور بخش ساردوئیه شهرستان جیرفت .

۶۰ ک جنوب خاوری ساردوئیه - ۳ ک شمال راه مالرو دارزین
ساردوئیه - سکنه ۱۲ نفر .

کنگرستان - ده کوچکی است از دهستان امجز بخش جبال بارز شهرستان جیرفت .

۴۶ ک جنوب خاوری مسکون - ۲ ک جنوب راه مالرو مسکون
کروک - سکنه ۸ نفر .

کنگرو - kangaru - ده از دهستان رمشک بخش کهنوج شهرستان جیرفت .

۱۳۰ ک جنوب خاوری کهنوج - سرراه مالرو رمشک - کهنوج .
کوهستانی - گرمسیر - سکنه ۲۰۰ - شیعه - فارسی .
آب از قنات - محصول خرما برنج تنباکو - شغل زراعت .
راه مالرو .

کنگری - kangari - ده از دهستان هزا بخش ساردوئیه شهرستان جیرفت .

۲۸ ک شمال باختری ساردوئیه - ۷ ک شمال راه مالرو بافت
ساردوئیه .

کوهستانی - سردسیر - سکنه ۷۰ - شیعه - فارسی .
آب از رودخانه وچشمه - محصول غلات حبوبات تریاک - شغل زراعت
راه مالرو - ساکنین از طایفه مهنی هستند .

کنگری - ده از دهستان مرغک بخش راین شهرستان بم .

۵۱ ک جنوب خاوری راین - ۱۷ ک جنوب شوسه کرمان به بم .
کوهستانی - سردسیر - سکنه ۶۵ - شیعه - فارسی .

آب از رودخانه - محصول غلات - شغل زراعت - راه مالرو .

کنگری - ده کوچکی است از دهستان بهرآسمان بخش ساردوئیه شهرستان جیرفت .

۳۸ ک جنوب خاوری ساردوئیه - ۶ ک باختر راه مالرو جیرفت
ساردوئیه - سکنه ۱۵ نفر .

کنگ ملاءبداله - kang-mollâ-abdollâh - ده از بخش میان کنگی شهرستان زابل .

۱۳ ک شمال باختری ده دوست محمد - نزدیک مرزا فغانستان .
چلگه - گرم معتدل - سکنه ۲۴۳ - شیعه - فارسی بلوچی .
آب از رودخانه هیرمند - محصول غلات لبنیات - شغل زراعت
گله داری - راه مالرو .

کن نان - kannân - ده کوچکیست از بخش نیکشهر شهرستان چابهار .

۶ ک خاوری نیکشهر - ۳ ک جنوب راه قصرقند به نیکشهر .
سکنه ۴۵ نفر .

کنوان - kenvân - ده از بخش قصرقند شهرستان چابهار .
۱۷ ک شمال خاوری قصرقند - گذار راه سرباز به قصرقند .

کوهستانی - گرمسیر مالاریائی - سکنه ۲۵۰ - سنی - بلوچی .
آب از رودخانه - محصول غلات پرنج خرما لبنیات - شغلزراعت
گله داری - راه مالرو .

کونوج - kunuj - ده از دهستان احمدی بخش سعادت آباد
شهرستان بندرعباس .

۱۰۸ ک خاور حاجی آباد - ۵ ک باختر راه مالرو میناب - فارغان
کوهستانی - گرمسیر - سکنه ۷۸ - شیعه - فارسی .
آب از قنات - محصول خرما - شغلزراعت - راه مالرو .

کونوک - kanuk - ده کوچکی است از دهستان مسکون
بخش جبال بارز شهرستان جیرفت .

۴۵ ک جنوب خاوری مسکون - ۳ ک جنوب راه مالرو مسکون
کروک - سکنه ۱۰ نفر .

کوردشت - kavâr-daet - ده از بخش سرباز شهرستان
ایران شهر .

۲۵ ک جنوب باختری سرباز - ۱۰ ک باختر راه مالرو سرباز به پارو .
کوهستانی - گرمسیر مالاریائی - سکنه ۲۰۰ - سنی - بلوچی .
آب از چشمه - محصول خرما لبنیات - شغلزراعت گله داری - راه مالرو .

کواری - kavâri - ده از دهستان مرکزی بخش حومه شهرستان
سراوان .

۸۵ ک جنوب خاوری سراوان - کنار مرز پاکستان .

کوهستانی - گرمسیر مالاریائی - سکنه ۲۵۰ - سنی - بلوچی .
آب از چشمه - محصول غلات خرما لبنیات - شغلزراعت گله داری .
راه فرعی .

کوانگان - kavângân - ده کوچکیست از بخش قصر قند
شهرستان چاه بهار .

۲ ک خاور قصر قند - ۱ ک خاور راه مالرو قصر قند به چانف .
سکنه ۴۵ نفر .

کوپیزا - kupizâ - ده از دهستان سرباز شهرستان
ایران شهر .

۳۸ ک جنوب سرباز - کنار راه فرعی سرباز به فیروز آباد .

کوهستانی - گرمسیر مالاریائی - سکنه ۶۰ - سنی - بلوچی .
آب از رودخانه - محصول غلات خرما پرنج - شغلزراعت - راه مالرو
ساکنین از طایفه سرباز هستند .

کوتاک - kutak - ده از دهستان پیشین بخش راسک شهرستان
ایران شهر .

۴۸ ک جنوب خاوری راسک - نزدیک مرز پاکستان .

جلگه - گرمسیر مالاریائی - سکنه ۱۵۰ - سنی - بلوچی .
آب از رودخانه - محصول غلات خرما پرنج - شغلزراعت - راه مالرو .
کوتک - ده از دهستان رودبار بخش کهنوج شهرستان

جیرفت .

۳ ک جنوب کهنوج - سر راه فرعی کهنوج - میناب .
جلگه - گرمسیر - سکنه ۱۰۰ - شیعه - فارسی .
آب از قنات - محصول خرما - شغلزراعت - راه فرعی .

کوتون - kutun - ده از دهستان دلاور بخش دشتیاری
شهرستان چاه بهار .

۲۴ ک شمال باختری دشتیاری - کنار راه مالرو دج به قصر قند .

جلگه - گرمسیر مالاریائی - سکنه ۲۵۰ - سنی - بلوچی .
آب باران - محصول ذرت حبوبات لبنیات - شغلزراعت گله داری
راه مالرو - ساکنین از طایفه سردارزائی هستند .

کوثر - kowsar - ده کوچکی است از دهستان حومه بخش
زرند شهرستان کرمان .

۶ ک شمال باختری زرند - ۳ ک شمال راه مالرو زرند - رفسنجان
سکنه ۷ نفر .

کوثر ریز - kowsar-riz - ده از دهستان حومه باختری
شهرستان رفسنجان .

۱۷ ک باختر رفسنجان - ۶ ک شمال شوشه رفسنجان بکرمان .

جلگه - سردسیر - سکنه ۱۵۰ - شیعه - فارسی .
آب از قنات - محصول غلات پسته لبنیات - شغلزراعت گله داری .
راه فرعی .

کوثر ریز - ده از دهستان جوبار بخش ماهان شهرستان کرمان
۱۲ ک باختر ماهان - ۳ ک راه ماهان جوبار .

جلگه - سردسیر - سکنه ۱۰۰ - شیعه - فارسی .
آب از قنات - محصول غلات حبوبات صیفی میوه جات - شغلزراعت
صنایع دستی قالی بافی بانقشه راه فرعی است .

کوچک - kuçek - ده از دهستان لاشار بخش بمپور شهرستان
ایران شهر .

۴۵ ک جنوب بمپور - ۶ ک خاور شوشه بمپور به چاه بهار .

کوهستانی - گرمسیر مالاریائی - سکنه ۲۵۰ - سنی - بلوچی .
آب از قنات - محصول غلات ذرت خرما - شغلزراعت - راه مالرو
ساکنین از طایفه شیرانی هستند .

کوچک بازار - kuçek-bâzâr - ده کوچکیست از دهستان
پیشین بخش راسک شهرستان ایران شهر .

۴۸ ک جنوب خاوری راسک - نزدیک مرز پاکستان - سکنه ۴۵ نفر

کوچون - kuçun - ده کوچکی است از دهستان دراگاه
بخش سعادت شهرستان بندرعباس .

۱۳۰ ک شمال باختری حاجی آباد - سر راه مالرو فورک - نیریز
سکنه ۱۰ نفر .

کوچه - kuçe - ده از دهستان میرعبدی بخش دشتیاری
شهرستان چاه بهار .

کوران بالا - kurân-bâlâ - ده از دهستان دامین بخش مرکزی شهرستان ایرانشهر.

۲۵ ک شمال ایرانشهر - ۱ خاور شوسه ایرانشهر به خاش.

کوهستانی - گرمسیر مالاریائی - سکنه ۱۸۰ - سنی - بلوچی.
آب از قنات - محصول غلات زرت خرما لبنیات - شغل زراعت گله داری
راه فرعی.

کوران پائین - kurân-pâin - ده از دهستان دامین بخش مرکزی شهرستان ایرانشهر.

۱۹ ک شمال ایرانشهر - کنار شوسه ایرانشهر به خاش.

کوهستانی - گرمسیر مالاریائی - سکنه ۲۵۰ - سنی - بلوچی.
آب از قنات - محصول غلات خرما لبنیات برنج - شغل زراعت
گله داری - راه شوسه.

کوران دپ - kurân-dap - ده از دهستان بنت بخش نیکشهر شهرستان چاه بهار.

۵۷ ک جنوب باختری نیکشهر - کنار راه مالرو بنت به چاه بهار.

کوهستانی - گرمسیر مالاریائی - سکنه ۱۰۰ - سنی - بلوچی.

آب از رودخانه - محصول غلات خرما برنج - شغل زراعت
راه مالرو.

کورانکش - kurân-koc - ده از دهستان دلاور بخش دشتیاری شهرستان چاه بهار.

۴۲ ک جنوب باختری دشتیاری - نزدیک دریا.

جلگه - گرمسیر مالاریائی - سکنه ۲۰۰ - سنی - بلوچی.

آب باران - محصول غلات زرت لبنیات - شغل زراعت گله داری
راه مالرو ساکنین از طایفه سردارزائی هستند.

کورانکش - ده کوچکیست از دهستان دلاور بخش دشتیاری شهرستان چاه بهار.

۴۳ ک جنوب باختری دشتیاری - کنار دریاعمان - سکنه ۴۵ نفر.

کورانی - kurâni - ده از بخش جالق شهرستان سراوان ۷۰ ک شمال جالق - نزدیک مرز پاکستان.

جلگه - گرمسیر مالاریائی - سکنه ۳۵۰ - سنی - بلوچی.

آب از چاه - محصول خرما لبنیات - شغل زراعت گله داری.
راه مالرو - ساکنین از طایفه گمشادزائی هستند.

کورانی - ده از بخش نیکشهر شهرستان چاه بهار.

۱۲ ک جنوب نیکشهر - کنار شوسه چاه بهار به ایرانشهر.

کوهستانی - گرمسیر مالاریائی - سکنه ۲۰۰ - سنی - بلوچی.

آب از رودخانه - محصول غلات خرما برنج - شغل زراعت.
راه شوسه.

کورانی - ده از بخش نیکشهر شهرستان چاه بهار.

۱۴ ک باختر نیکشهر - کنار راه مالرو هیجان به بندان.

کوهستانی - گرمسیر مالاریائی - سکنه ۱۵۰ - سنی - بلوچی.

۲۱ ک شمال دشتیاری - کنار راه مالرو باهو کلات بقصر قند.

جلگه - گرمسیر مالاریائی - سکنه ۳۰۰ - سنی - بلوچی.

آب باران - محصول غلات حبوبات لبنیات - شغل زراعت گله داری
راه مالرو ساکنین از طایفه سردارزائی هستند.

کوچه ورنگان - kuçe-varangân - ده کوچکیست از بخش قصر قند شهرستان چاه بهار.

۱۶ ک شمال قصر قند - کنار راه مالرو قصر قند به چانف.

سکنه ۴ خانوار.

کوچینک - kuçinak - ده از دهستان بنت بخش نیکشهر شهرستان چاه بهار.

۳۸ ک شمال باختری نیکشهر - کنار راه مالرو هیجان به بنت.

کوهستانی - گرمسیر مالاریائی - سکنه ۳۵۰ - سنی - بلوچی.

آب از قنات - محصول خرما لبنیات برنج - شغل زراعت گله داری
راه مالرو - ساکنین از طایفه میرلاشاری هستند.

کوچه دیر - ku-heydar - ده کوچکی است از دهستان مزوجان بخش کهنوج شهرستان جیرفت.

۴۵ ک جنوب کهنوج - سر راه مالرو کهنوج - رودان - سکنه ۲۰ نفر.

کود - kud - ده از بخش پشت آب شهرستان زابل.

۱۵ ک شمال باختری بنجار - ۵ ک راه فرعی بندزهک بزابل.

جلگه - گرم معتدل - سکنه ۱۳۰۹ - شیمه - فارسی بلوچی.

آب از رودخانه هیرمند - محصول غلات لبنیات گله داری.
کلیم کرباس بافی - راه فرعی - قسمتی از ساکنین طایفه کلانتری
هستند.

کور - kur - ده کوچکیست از دهستان دلکان بخش بزمان شهرستان ایرانشهر.

۶۸ ک باختر بزمان - ۳ ک خاور راه مالرو دلکان به ریگان.

سکنه ۵۰ نفر.

کور - ده کوچکیست از دهستان تین بخش میر جاوه شهرستان زاهدان.

۳۸ ک جنوب باختری میر جاوه - ۱۳ ک باختر راه فرعی میر جاوه به
خاش - سکنه ۳۰ نفر.

کوران - kurân - ده از بخش زابلی شهرستان سراوان.

۳ ک خاور زابلی - ۱ ک راه مالرو زابلی به سوران.

جلگه - گرمسیر مالاریائی - سکنه ۱۲۰ - سنی - بلوچی.

آب از قنات - محصول غلات خرما زرت - شغل زراعت - راه مالرو.

کوران - ده کوچکی است از دهستان بزنجان بخش بافت شهرستان سیرجان.

۱۸ ک شمال خاوری بافت - ۳ ک باختر راه مالرو بزنجان - اسفند قه
سکنه ۲۰ نفر.

آب از رودخانه - محصول برنج خرما - شغل زراعت - راه مالرو ساکنین از طایفه شیرانی هستند .

کورسر - kursar - ده از بخش قصرقند شهرستان چاه بهار . ۱ ک جنوب قصرقند - کنار راه فرعی قصرقند به نیکشهر .

کوهستانی - گرمسیر مالاریائی - سکنه ۳۵۰ - سنی - بلوچی .
آب از قنات - محصول غلات برنج خرما - شغل زراعت - راه مالرو ساکنین از طایفه بلائی هستند .

کوروش - kuroc - ده کوچکیست از دهستان حومه شهرستان سراوان .

۲۰ ک خاور سراوان - ۵ ک شمال شوسه سراوان به کوهک .
سکنه ۴ خانوار .

کورگستان - kurakestân - ده کوچکی است از دهستان سربنان بخش زرنند شهرستان کرمان .

۳۶ ک شمال خاوری زرنند - ۴ ک باختر راه مالرو خانوک راور سکنه ۵ نفر .

کورکه - kurke - ده از دهستان حومه باختری شهرستان زرنجان .

۲۱ ک باختر رفسنجان - ۸ ک شمال شوسه رفسنجان به یزد .
چلگه - سردسیر - سکنه ۲۴۰ - شیعه - فارسی .

آب از قنات - محصول غلات پسته پنبه - شغل زراعت .
راه فرعی .

کورگان - kurgân - ده از دهستان قهستان بخش مرکزی شهرستان سیرجان .

۳۰ ک شمال خاوری سعیدآباد - سر راه مالرو اله آباد - زیدآباد دامنه - سردسیر - سکنه ۳۲۰ - شیعه - فارسی .

آب از قنات - محصول غلات حبوبات - شغل زراعت .
راه مالرو .

کورنگ - korang - ده کوچکی است از دهستان سرویز بخش ساردوئیه شهرستان جیرفت .

۱۰ ک خاور ساردوئیه - ۲ ک باختر راه مالرو جیرفت - راین .
سکنه ۲۰ نفر - ساکنین از طایفه مهنی هستند .

کوروت - kurut - ده از دهستان اندوهجرد بخش شهداد شهرستان کرمان .

۳۰ ک جنوب خاوری شهداد - سر راه مالرو کثیت - شهداد .
کوهستانی - گرمسیر - سکنه ۶۰ - شیعه - فارسی .

آب از رودخانه - محصول غلات خرما - شغل زراعت .
راه مال رو .

کوروچی - kuruçi - ده کوهکیست از دهستان هیدوج بخش سوران شهرستان سراوان .

۴۵ ک جنوب خاوری سوران - ۲۲ ک خاور راه مالرو ایرانشان به سوران - سکنه ۴۵ نفر .

کوره گز - kure-gaz - ده کوچکی است از دهستان گروه بخش ساردوئیه شهرستان جیرفت .

۱۸ ک شمال خاوری ساردوئیه - ۱۰ ک باختر راه مالرو ساردوئیه راین - سکنه ۱۰ نفر .

کوری - kuri - ده از بخش قصرقند شهرستان چاه بهار .

۲۵ ک شمال باختری قصرقند - کنار راه مال رو قصرقند به دشتان در .

کوهستانی - گرمسیر مالاریائی - سکنه ۴۵۰ - سنی - بلوچی .

آب از رودخانه - محصول غلات برنج خرما لبنیات - شغل زراعت کله داری - راه مالرو .

کوریکو - kuriku - ده کوچکیست از دهستان دشت خاک بخش زرنند شهرستان کرمان .

۳۶ ک شمال خاوری زرنند - ۶ ک شمال راه مالرو دشت خاک طفرالجرد - سکنه ۶ نفر .

کوشان - kucân - ده از دهستان لاشار بخش بیور شهرستان ایرانشهر .

۶۶ ک جنوب بیور - ۵ ک خاور شوسه بیور بچاه بهار .

کوهستانی - گرمسیر مالاریائی - سکنه ۷۰ - سنی - بلوچی .

آب از قنات - محصول غلات زرت خرما - شغل زراعت راه مال رو .

کوشک - kuck - یکی از دهستانهای بخش زرنند شهرستان سیرجان .

این دهستان در جنوب خاوری بافت واقع حدود آن شرح زیر است .
از طرف شمال بدهستان بزنجان از خاور بدهستان اسفندقه از

جنوب بدهستان سیاه کوه از باختر بدهستان ده سرد .

موقعیت طبیعی کوهستانی هوای آن سردسیر است .

محصول عمده غلات میوه جات لبنیات - شغل زراعت کله داری است این دهستان از ۳۵ آبادی بزرگ و کوچک تشکیل شده جمعیت

آن در حدود ۱۷۰۰ نفر

مرکز دهستان آبادی کوشک بالاو قریه مهم آن کوشک پائین است .

کوشک - ده مرکز دهستان کوشک بخش بافت شهرستان سیرجان .

۷۰ ک جنوب خاوری بافت - سر راه فرعی بافت - اسفندقه .

کوهستانی - سردسیر - سکنه ۳۳۳ - شیعه - فارسی .

آب از چشمه - محصول غلات حبوبات میوه جات - شغل زراعت

صنایع دستی قالی بافی بدون نقشه - راه فرعی .

دبستان - پاسگاه نگهبانی دارد .

کوشک - ده کوچکی است از دهستان هیدوج بخش سوران شهرستان سراوان .

۲۸ک جنوب‌خاوری سوران - کنار راه مال روسوران بایرافشان سکنه ۵۰ نفر .

کوشک - ده کوچکی است از دهستان خمیر بخش مرکزی شهرستان بندرعباس .

۱۰۵ ک جنوب باختری بندر عباس - سرراه مالرو خمیر - لار سکنه ۴۵ نفر .

کوشک پائین - kuck-pâin - ده از دهستان کوشک بخش بافت شهرستان سیرجان .

۷۷ ک جنوب‌خاوری بافت - سرراه مالرو ده‌سرد - کوشک بالا کوهستانی - سردسیر - سکنه ۱۱۲ - شیعه - فارسی .

آب از قنات - محصول غلات حبوبات - شغل زراعت . راه مالرو .

کوشک مور - kuck-mur - ده کوچکیست از دهستان گاواکان بخش جبال بارز شهرستان جیرفت .

۹۸ک جنوب خاوری مسکون - سرراه مالرو سبزواران - کروک سکنه ۵ نفر .

کوشمندر - kucemandar - ده کوچکیست از دهستان رودان بخش میناب شهرستان بندرعباس .

۷۰ک شمال خاوری میناب - سرراه مالرو سوران - کهنوج سکنه ۲۰ نفر .

کوشه بالا - kuce-bâlâ - ده از بخش شیب‌آب شهرستان زابل .

۱۰ک شمال سکوه - ۲ک شوسه زاهدان به‌زابل .

جلگه - گرم‌معتدل - سکنه ۴۴۸ - شیعه‌سنی - فارسی بلوچی .

آب از رودخانه هیرمند - محصول غلات لبنیات - شغل زراعت گله‌داری راه فرعی .

کوشه پائین - kuce-pâin - ده از بخش شیب‌آب شهرستان زابل .

۸ک شمال سکوه - ۲ک شوسه زابل بزاهدان .

جلگه - گرم‌معتدل - سکنه ۱۱۵۲ - شیعه‌سنی - فارسی بلوچی .

آب از رودخانه هیرمند - محصول غلات لبنیات پنبه‌صیفی - شغل زراعت گله‌داری - قالیچه گلیم کرباس بافی - راه فرعی .

کوکن - kukan - ده کوچکی است از دهستان دراگاه بخش سعادت آباد شهرستان بندرعباس .

۵۰ک شمال حاجی‌آباد - ۲ک خاور راه شوسه کرمان بندرعباس سکنه ۱۰ نفر .

کوغان - kugân - ده کوچکی است از دهستان دراگاه بخش سعادت‌آباد شهرستان بندرعباس .

۵۲ک شمال باختری حاجی‌آباد - ۱۴ک باختر راه شوسه کرمان بندرعباس - سکنه ۲۵ نفر .

کول - kul - ده از بخش شیب‌آب شهرستان زابل .

۲۰ک شمال سکوه - ۵ک خاور شوسه زاهدان به‌زابل .

جلگه - گرم‌معتدل - سکنه ۲۴۰۰ - شیعه‌سنی - فارسی بلوچی .

آب از رودخانه هیرمند - محصول غلات پنبه صیفی لبنیات .

شغل زراعت گله‌داری - قالیچه گلیم کرباس بافی - راه مالرو .

کولاقان - kulaqân - ده از دهستان شمیل بخش مرکزی شهرستان بندرعباس .

۵۰ک شمال باختری بندر عباس سرراه مالرو میناب

بندرعباس .

جلگه - گرمسیر مالاریائی - سکنه ۲۶۱ - شیعه - فارسی .

آب از رودخانه - محصول خرما غلات - شغل زراعت

راه مالرو - مزارع نخل عبدالله - دورگی - نخل‌آشور - بندبست

حاجی‌آباد سرپشت - جزء این‌ده است .

کولق کاشی - kulaq-kâci - ده از دهستان دهبخش میناب شهرستان بندرعباس .

۱۴ک جنوب باختری میناب - ۵ک باختر راه مال روسیریک میناب .

جلگه - گرمسیر - سکنه ۲۰۰ - شیعه - فارسی .

آب از رودخانه - محصول خرما - شغل زراعت - راه مالرو .

مزارع رودخانه و پراآهو جزء این‌ده است .

کولق کرم - kulaq-karam - ده کوچکی است از دهستان دهبخش میناب شهرستان بندرعباس .

۱۸ک جنوب میناب - ۲ک سرراه فرعی کوهک - میناب .

سکنه ۳۰ نفر .

کولکی - kulaki - ده کوچکی است از دهستان بهرآسمان بخش ساردویی - شهرستان جیرفت .

۴۰ک جنوب خاوری ساردویی - ۱۸ک باختر راه مالرو جیرفت

ساردویی - سکنه ۴ نفر .

کول گوران - kul-gurân - ده کوچکی است از دهستان رمشک بخش کهنوج شهرستان جیرفت .

۱۸۵ک جنوب خاوری کهنوج - ۱۲ک باختر راه مالرو رمشک -

گابربک - سکنه ۸ نفر .

کولوک - kuluk - ده از دهستان مرکزی شهرستان سراوان

۷ک جنوب‌خاوری سراوان - ۱ک جنوب‌راه فرعی سراوان به کوهک

جلگه - گرمسیر مالاریائی - سکنه ۱۱۰ - سنی - بلوچی .

آب از قنات - محصول غلات خرما زرت - شغل زراعت - راه مالرو .

کولو کوه - kulu-kuh - ده کوچکیست از دهستان سنگان بخش میرجاوه شهرستان زاهدان .

۵۶ ک جنوب میرجاوه - کنارراه فرعی میرجاوه به خاش .
سکنه ۳۵ نفر .

کولی - kowli - ده از دهستان کوشه بخش خاش شهرستان
زاهدان .

۴۵ ک شمال خاش - ۲۰ ک خاورشوسه خاش به زاهدان .
کوهستانی - گرمسیر - سکنه ۴۵۰ - سنی - بلوچی .

آب از قنات و چشمه - محصول غلات مروه جات لبنیات - شغل زراعت
گله داری - راه مالرو - دبستان - دبیرستان - نماینده کشاورزی دارد
کومانی - kumâni - ده کوچکیست از دهستان چانف بخش
ببپور شهرستان ایرانشهر .

۶۵ ک جنوب ببپور - کنار راه مالرو چانف به کشیک - سکنه ۳ خانوار .
کومیتک - kumitak - ده از بخش سرباز شهرستان ایرانشهر
۷ ک جنوب سرباز - کنار راه مالرو فیروزآباد به سرباز .

کوهستانی - گرمسیر مالاریائی - سکنه ۲۰۰ - سنی - بلوچی .
آب از رودخانه - محصول غلات خرما برنج - شغل زراعت - راه مالرو
ساکنین از طایفه سرباز هستند .

کوناردان - konârdân - ده از بخش نیکشهر شهرستان
چاه بهار .

۱۳ ک شمال نیکشهر - کنار شوسه نیکشهر به ایرانشهر .

کوهستانی - گرمسیر مالاریائی - سکنه ۸۰ - سنی - بلوچی .
آب از رودخانه - محصول برنج خرما لبنیات - شغل زراعت گله داری
راه شوسه .

کونک - kunak - ده از دهستان چانف بخش ببپور شهرستان
ایرانشهر .

۵۸ ک جنوب ببپور - کنارراه مالرو چانف به لاشار .

کوهستانی - گرمسیر - سکنه ۱۵۰ - سنی - بلوچی .
آب از چشمه - محصول غلات خرما - شغل زراعت - راه مالرو
ساکنین از طایفه مبارکی هستند .

کونگان - kungân - ده از بخشی قصرقند شهرستان چاه بهار
۱۳ ک باختر قصرقند - کنارراه فرعی قصرقند به نیکشهر .

کوهستانی - گرمسیر مالاریائی - سکنه ۱۵۰ - سنی - بلوچی .
آب از قنات - محصول غلات خرما برنج - شغل زراعت - راه فرعی .
کونیچ - kuniç - ده از دهستان فنوج بخش ببپور شهرستان
ایرانشهر .

۱۳۵ ک جنوب باختری ببپور - کنارراه مالرو فنوج به رمشک .
کوهستانی - گرمسیر مالاریائی - سکنه ۱۲۰۰ - سنی - بلوچی .
آب از قنات - محصول برنج زرت لبنیات - شغل زراعت گله داری -
راه مالرو - ساکنین از طایفه شیرانی هستند .

کونیطی - kuniti - ده کوچکیست از دهستان بم پشت بخش
مرکزی شهرستان سراوان .

۷۳ ک جنوب خاوری سراوان - نزدیک مرز پاکستان - سکنه ۳ خانوار .

کوه - kuve - ده از بخش قشم شهرستان بندر عباس .
۲۴ ک باختر قشم - سرراه مالرو باسعید و قشم .

جلگه - گرمسیر مالاریائی - سکنه ۵۴۰ - شیعه - فارسی .
آب از چاه باران - محصول غلات - شغل صید ماهی زراعت
راه مالرو .

کوه - kuh - ده از دهستان سیاهو بخش مرکزی شهرستان
بندر عباس .

۱۱۰ ک شمال بندر عباس - ۱۰ ک خاورراه شوسه کرمان - بندر عباس .
کوهستانی - گرمسیر - سکنه ۱۶۵ - شیعه - فارسی .

آب از چشمه - محصول خرما غلات - شغل زراعت - راه مالرو
مزرعه زرگین - مغ پشت - درگز جزء این ده است .

کوه بن - kuh-bon - ده از بخش قصرقند شهرستان چاه بهار
۱۶ ک باختر قصرقند - کنارراه فرعی نیکشهر به قصرقند .

کوهستانی - گرمسیر مالاریائی - سکنه ۱۶۰ - سنی - بلوچی .
آب از رودخانه - محصول غلات خرما زرت - شغل زراعت - راه فرعی .
کوه بنان - kuh-bonân - یکی از دهستانهای دو گانه

بخش راور شهرستان کرمان

حدود و خلاصه مشخصات آن بشرح زیر است .

از طرف شمال به دهستان بهاء آباد از شهرستان یزد از خاور به دهستان
حومه راور - از جنوب به بخش زرنند - از جنوب باختر به شهرستان
رفسنجان از باختر به بخش بافق از شهرستان یزد .

منطقه ایست کوهستانی سردسیر سالم اکثر آبادیهای این دهستان
در دره ها واقع شده است .

آب از چشمه و قنات - محصول غلات حبوبات لبنیات - شغل زراعت
گله داری مکاری - راههای دهستان مالرو فقط راه فرعی اتومبیل رو
زرنند به راور از مرکز دهستان میگذرد .

این دهستان از ۱۳۱ آبادی بزرگ و کوچک تشکیل شده جمعیت
آن در حدود ۱۱۵۰۰ نفر قراء مهم آن بشرح زیر است - ده علی
- جور - اسفیج - مذهب ساکنین مسلمان شیعه اثنی عشری - زبان مادری
آنها فارسی است .

کوه بوستان - kuh-bustân - ده کوچکی است از دهستان
کوشک بخش بافت شهرستان سیرجان .

۷۷ ک جنوب خاوری بافت - ۴ ک خاور راه فرعی اسفندقه
بافت سکنه ۳۰ نفر .

کوه پا - kuh-pâ - ده کوچکی است از دهستان گور بخش
ساردوئیه شهرستان جیرفت .

۴۰ ک جنوب خاوری ساردوئیه - ۳ ک شمال راه مالرو ساردوئیه
دارزین - سکنه یک خانوار .

کوه پاسان - kuh-pâsân - ده از دهستان ایرانندکان بخش خاش شهرستان زاهدان .

۶۵ ک جنوب خاش - ۳ ک خاورشوسه خاش به ایرانشهر .

کوهستانی - گرمسیر مالاریائی - سکنه ۲۰۰ - سنی - بلوچی .
آب از قنات - محصول غلات برنج لبنیات - شغل زراعت گله داری
راه مالرو .

کوه پنج - kuh-panj - یکی از دهستانهای بخش مرکزی شهرستان سیرجان

این دهستان در شمال خاوری سعید آباد واقع محدود است از طرف شمال به شهرستان رفسنجان - از خاور به بخش مشیز - از جنوب بدهستان بلورد - از باختر بدهستان پاریز .

موقعیت طبیعی کوهستانی - هوا سرد سیر - از ۴۸ آبادی بزرگ و کوچک تشکیل شده جمعیت آن در حدود چهار هزار نفر است مرکز دهستان قریه بیدخیری قراء مهم آن بشرح زیر است

ده بالا - کهدیج - عباس آباد - باغ خشک خاتون مرده - لای کرباس
کوه پیچ - kuh-piç - ده کوچکیست از دهستان فنوج بخش بیپور شهرستان ایرانشهر .

۱۰۳ ک جنوب باختری بیپور - کنار راه مالرو فنوج به رمشک - سکنه ۳۵ نفر

کوه تیر - kuh-tir - ده کوچکیست از دهستان فنوج بخش بیپور شهرستان ایرانشهر .

۱۲۲ ک جنوب باختری بیپور - ۴ ک جنوب راه مالرو فنوج به رمشک - سکنه ۴۵ نفر .

کوه جفتان - kuh-joftân - ده از دهستان بخش شهداد شهرستان کرمان .

۲۴ ک جنوب باختری شهداد - سر راه مالرو شهداد - کرمان - کوهستانی - معتدل - سکنه ۱۲۰ - شیعه - فارسی .

آب از رودخانه - محصول غلات حبوبات - شغل زراعت - راه مالرو
کوه حیدر - kuh-heydar - ده از دهستان انگهران بخش کهنوج شهرستان جیرفت .

۲۴۰ ک جنوب کهنوج - ۶ ک شمال راه مالرو جفدان - بیابان - کوهستانی - گرمسیر - سکنه ۸۰ - شیعه - فارسی .

آب از رودخانه - محصول غلات خرما - شغل زراعت - راه مالرو
کوه روک - kuh-ruk - ده کوچکی است از بخش سرباز شهرستان ایرانشهر .

۱۷ ک جنوب خاوری سرباز - ۱۴ ک خاور راه فرعی سرباز به فیروز آباد - سکنه ۴۵ نفر .

کوه زردی - kuh-zardi - ده کوچکی است از دهستان مرغک بخش راین شهرستان بم .

۷۲ ک جنوب خاوری راین - ۲ ک شوسه جیرفت بم - سکنه ۱ خانوار .

کوهستک - kuh-estak - ده از دهستان سیریک بخش میناب شهرستان بندرعباس .

۴۸ ک جنوب میناب - سر راه مالرو جاسک میناب .

ساحل - گرمسیر - سکنه ۳۰۰ - سنی - بلوچی .

آب از چاه - محصول خرما - شغل صید ماهی .

راه مالرو - مزارع بم کهور - محدودی و زیارت جزء آینده است .

کوه سر - kuh-sar - ده از بخش قصر قند شهرستان چاه بهار ۳۱ ک شمال باختری قصر قند - کنار راه مالرو کشیک بجانف .

کوهستانی - گرمسیر مالاریائی - سکنه ۲۵۰ - سنی - بلوچی .

آب از رودخانه - محصول غلات خرما برنج لبنیات - شغل زراعت گله داری - راه مالرو .

کوه سر - ده از بخش قصر قند شهرستان چاه بهار .

۱ ک شمال قصر قند - کنار راه مالرو قصر قند بجانف .

کوهستانی - گرمسیر مالاریائی - سکنه ۱۰۰ - سنی - بلوچی .

آب از رودخانه - محصول غلات خرما برنج - شغل زراعت - راه مالرو

کوه سرخون - kuh-sarxun - ده از دهستان منوجان بخش کهنوج شهرستان جیرفت .

۵۴ ک جنوب باختری کهنوج - ۷ ک باختر راه فرعی کهنوج میناب

کوهستانی - گرمسیر - سکنه ۸۰۰ - شیعه - فارسی .

آب از قنات - محصول غلات خرما گندم مرکبات - شغل زراعت - راه مالرو .

کوه سیچی - kuh-siçi - ده کوچکی است از دهستان فنوج بخش بیپور شهرستان ایرانشهر .

۱۳۱ ک جنوب بیپور - کنار راه مالرو فنوج برمشک .

سکنه ۲۵ نفر .

کوه شاه - kuh-câh - ده از دهستان احمدی بخش سعادت آباد شهرستان بندرعباس .

۱۲۰ ک خاور حاجی آباد - ۵ ک راه مالرو بافت - میناب .

کوهستانی - گرمسیر - سکنه ۱۳۷۳ - شیعه - فارسی .

آب از چشمه - محصول غلات خرما - شغل زراعت گله داری .

راه مالرو .

کوه شهری - kuh-cahri - نام یکی از دهستانهای نه گانه بخش کهنوج شهرستان جیرفت .

این دهستان در جنوب رود بار واقع محدود است از شمال بدهستان منوجان از خاور بدهستان مارزا از جنوب بدهستان انگهران از باختر بدهستان میناب .

موقعیت کوهستانی هوا گرمسیر - آب از چشمه - محصول غلات خرما شغل زراعت - راه مالرو .

از ۱۵ آبادی بزرگ و کوچک تشکیل شده جمعیت آن در حدود ۱۲۸۰ نفر مرکز دهستان قریه گراست .

کوهک - kuhak - یکی از دهستانهای چهارگانه بخش مرکزی شهرستان سراوان در جنوب خاوری سراوان واقع حدود آن بشرح زیر است .

از شمال و خاور بمرزباکستان از جنوب بدهستان بم پشت - از باختر بدهستان اسفندک .

منطقه ای است کوهستانی - هوای دهستان گرمسیر مالاریائی - آب از قنات - محصول عمده غلات خرما زرت لبنیات - شغل مردان زراعت .

کله داری - زبان مادری دهستان بلوچی - مذهب مسلمان سنی . از سه آبادی تشکیل شده جمعیت آن در حدود ۱۰۰۰ نفر میباشد بیشتر اهالی بطور سیار در این دهستان زندگانی میکنند .

کوهک - مرکز دهستان کوهک بخش مرکزی شهرستان سراوان ۷۷ ک جنوب خاوری سراوان - کنار مرزباکستان .

کوهستانی - گرمسیر مالاریائی - سکنه ۳۰۰ - سنی - بلوچی . آب از قنات - محصول غلات خرما زرت - شغل زراعت - راه فرعی پاسگاه ژاندارمری - مرزبانی - گمرک و دبستان دارد .

کوه کنار - kuh-kanâr - ده از دهستان بم پشت شهرستان سراوان .

۷۰ ک جنوب خاوری سراوان - ۱۵ ک جنوب راه فرعی کوهک به سراوان .

کوهستانی - گرمسیر - سکنه ۶۰ - سنی - بلوچی . آب از چشمه - محصول غلات خرما لبنیات - شغل زراعت کله داری راه مال رو - ساکنین از طایفه سیرکی هستند .

کوه کنار - ده از دهستان بم پشت شهرستان سراوان . کوهستانی - گرمسیر - سکنه ۶۰ - سنی - بلوچی .

کوه گان - kuhgân - ده از بخش جالق شهرستان سراوان . ۵ ک جنوب خاوری جالق - ۱ ک خاور فرعی جالق بسراوان .

جلگه - گرمسیر مالاریائی - سکنه ۸۵۰ - سنی - بلوچی . آب از قنات - محصول غلات خرما زرت لبنیات - شغل زراعت کله داری - راه فرعی - دبستان دارد .

کوه گان - ده از بخش جالق شهرستان سراوان . ۳ ک جنوب جالق - کنار راه فرعی جالق بسراوان .

جلگه - گرمسیر - سکنه ۵۰۰ - سنی - بلوچی فارسی . آب از قنات - محصول غلات خرما حبوبات - شغل زراعت - راه فرعی .

کوه گز - buh-gaz - ده کوچکی است از دهستان سیریک بخش میناب شهرستان بندرعباس .

۲۴ ک جنوب میناب - ۴ ک خاور راه مالرو میناب جاسک - سکنه ۴۰ نفر .

کوه مبارک - kuh-mobârak - ده از دهستان حومه بخش جاسک شهرستان بندرعباس .

۵۸ ک شمال خاوری جاسک - سر راه مالرو میناب - جاسک . جلگه - گرمسیر مالاریائی - سکنه ۶۸ - سنی - بلوچی .

آب از چاه - محصول غلات - شغل زراعت ماهی گیری - راه مالرو مزرعه مقلان جزء این ده است .

کوه مروک - kuh-maruk - ده کوچکی است از دهستان تمین بخش میرجاوه شهرستان زاهدان .

۴۶ ک جنوب باختری میرجاوه - ۳ ک باختر راه فرعی میرجاوه بخش - سکنه ۳۰ نفر .

کوه نیمه - kuh-nime - ده از دهستان دلفار بخش ساردوئیه شهرستان جیرفت .

۴۵ ک جنوب خاوری ساردوئیه - ۶۰ ک باختر راه مالرو . جیرفت - ساردوئیه .

کوهستانی - سردسیر - سکنه ۷۶ - شیعه - فارسی . آب از قنات محصول غلات حبوبات - شغل زراعت - راه مالرو . ساکنین از طایفه مهنی هستند .

کوه و گان - kuhugân - ده کوچکی است از دهستان منوجان بخش کهنوج شهرستان جیرفت .

۵۲ ک جنوب کهنوج - سر راه فرعی کهنوج - میناب - سکنه ۱۰ نفر **کوه ویس - kuh-veys** - ده از دهستان دلکان بخش بزمان شهرستان ایرانشهر .

۷۶ ک باختر بزمان - ۱ ک باختر دلکان به ریگان . کوهستانی - گرمسیر مالاریائی - سکنه ۲۰۰ - سنی - بلوچی .

آب از قنات - محصول غلات خرما لبنیات - شغل زراعت کله داری ساکنین از طایفه بامری هستند - راه مالرو .

کوهین - kuhin - ده کوچکی است از دهستان گور بخش ساردوئیه شهرستان جیرفت .

۴۴ ک جنوب خاوری ساردوئیه - ۶ ک جنوب راه مالرو ساردوئیه دارزین - سکنه ۶ نفر .

کویر آباد - kavir-âbâd - ده کوچکیست از دهستان حومه باختری شهرستان رفسنجان .

۲۶ ک باختر رفسنجان - ۱۹ ک جنوب شوشه رفسنجان به کرمان سکنه ۲ خانوار .

کویر بالا - kavir-bâlâ - ده کوچکی است از دهستان کاوکان بخش جبال بارز شهرستان جیرفت .

۹۷ ک جنوب خاوری مسکون - سر راه مالرو سبزوآران - کروک سکنه ۴ نفر .

کَهِت - kaht - ده از دهستان خیر بخش بافت شهرستان سیرجان .

۷۵ ک جنوب باختری بافت - سر راه مالرو ده سرد - خیر .

کوهستانی - سردسیر - سکنه ۲۱۱ - شیعه - فارسی .
آب از قنات - محصول غلات حبوبات - شغل زراعت - راه مالرو .
کهاک - kahtak - ده از دهستان فین بخش مرکزی شهرستان بندر عباس .

۸۰ ک شمال باختری بندر عباس - سر راه مالرو گهره - فین .

کوهستانی - گرمسیر - سکنه ۳۴۰ - شیعه - فارسی .

آب از چشمه - محصول خرما - شغل زراعت - راه مالرو .

کهاک - ده از دهستان دلفار بخش ساردویمه شهرستان جیرفت
۹۸ ک جنوب خاوری ساردویمه - ۷ ک جنوب خاوری راه مالرو
ساردویمه - جیرفت .

کوهستانی - سردسیر - سکنه ۴۰ - شیعه - فارسی .

آب از قنات - محصول غلات حبوبات - شغل زراعت - راه مالرو
کهر کور - kahar-kur - ده از بخش قصر قند شهرستان
چاه بهار .

۲۷ ک شمال قصر قند - کنار راه مالرو قصر قند به چانف .

کوهستانی - گرمسیر مازاریائی - سکنه ۳۰۰ - سنی - بلوچی .

آب از رودخانه - محصول غلات برنج خرما لبنیات - شغل زراعت
گله داری - راه مالرو .

کهاکهاستان - kahkahestân - ده کوچکی است از دهستان
امجز بخش جبال بارز شهرستان جیرفت .

۴۵ ک جنوب خاوری مسکون - ۳ ک جنوب راه مالرو مسکون
کروک - سکنه یک خانوار .

کهمران - kahmarân - ده کوچکی است از دهستان حشون
بخش بافت شهرستان سیرجان .

۳۲ ک جنوب بافت - ۲ ک جنوب راه فرعی بافت - سیرجان .
سکنه ۱۸ نفر .

کهن - kahn - ده از دهستان کوهبنان بخش راور شهرستان
کرمان .

۸۲ ک شمال باختری لاور - ۱۵ ک خاور راه فرعی کوهبنان به یورد
کوهستانی - سردسیر - سکنه ۲۵۰ - شیعه - فارسی .

آب از قنات - محصول غلات لبنیات تریاک - شغل زراعت گله داری
راه مالرو .

کهن - ده از دهستان خانمان شهرستان رفسنجان .

۵۲ ک خاور رفسنجان - ۱۵ ک شمال شوشه رفسنجان به کرمان .
کوهستانی - سردسیر - سکنه ۱۱۱ - شیعه - فارسی .

آب از قنات - محصول غلات حبوبات لبنیات - شغل زراعت گله داری
راه مالرو .

کهن - ده از بخش راور شهرستان کرمان .

۲۲ ک جنوب راور - ۱۸ ک جنوب راه فرعی راور به کرمان .

کوهستانی - سردسیر - سکنه ۸۰ نفر - شیعه - فارسی .

آب از چشمه - محصول غلات لبنیات - شغل زراعت - گله داری
راه مالرو .

کهن - ده از دهستان سبزواران بخش مرکزی شهرستان جیرفت .
۵۴ ک جنوب سبزواران - ۴ ک جنوب راه فرعی سبزواران - کهنوج
جلگه - گرمسیر مازاریائی - سکنه ۷۱ - شیعه - فارسی .

آب از قنات - محصول - غلات - خرما - شغل زراعت - راه مالرو .
کهن - ده کوچکی است از دهستان طارم بخش سعادت آباد شهرستان
بندر عباس .

۱۰۰ ک جنوب باختری حاجی آباد - ۷ ک جنوب راه مالرو طارم
فورک - سکنه ۴ نفر .

کهن - ده کوچکیست از دهستان تهرود بخش راین شهرستان بهم
۴۱ ک جنوب خاوری کرمان - ۱ ک شوشه بهم به کرمان - سکنه ۱۸۹ نفر
کهن بالا - kahn-bâlâ - ده از دهستان فین بخش مرکزی
شهرستان بندر عباس .

۸۵ ک شمال باختری بندر عباس - سر راه مالرو گهره - فین .

کوهستانی - گرمسیر - سکنه ۲۹۴ - شیعه - فارسی .

آب از چشمه - محصول خرما مرکبات - شغل زراعت - راه مالرو
مزارع مسلم آباد - سن آباد - سنگویمه جزء این ده است .

کهن بالا - ده از دهستان رودان بخش میناب شهرستان بندر عباس
۶۵ ک شمال خاوری میناب - سر راه مالرو کهنوج - رودان .
کوهستانی - گرمسیر - سکنه ۵۰ - شیعه - فارسی .

آب از رودخانه - محصول غلات خرما - شغل زراعت - راه مالرو .
کهن پیرداد - kahn-pir-dâd - ده کوچکی است از

دهستان رودبار بخش کهنوج شهرستان جیرفت .

۲۰ ک جنوب خاوری کهنوج - سر راه مالرو کهنوج - کلات گنچ
سکنه ۳۰ نفر .

کهن چنار - kahn-çenâr - ده از دهستان پاریز بخش مرکزی
شهرستان سیرجان .

۵۵ ک شمال سعید آباد - ۱ ک باختر پاریز .

کوهستانی - سردسیر - سکنه ۱۵۰ - شیعه - فارسی .

آب از قنات - محصول غلات حبوبات - شغل زراعت - راه مالرو .
کهن داود - kahn-dâvud - ده از دهستان کوه شهری

بخش کهنوج شهرستان جیرفت .

۱۳۵ ک جنوب کهنوج - سر راه مالرو مارز - منوجان .

کوهستانی - گرمسیر - سکنه ۸۰ - شیعه - فارسی .

آب از چشمه - محصول خرما - شغل زراعت .

کهن داود - ده از دهستان حومه شهرستان سراوان .

۱۹ ک شمال باختری سراوان - کنار شوشه خاش به سراوان .

- جلگه - گرمسیر - سکنه ۷۰ - سنی - بلوچی فارسی .
 آب از قنات - محصول غلات خرما - شغل زراعت - راه شوسه .
کهن رود - kahn-rud - ده از دهستان نهداد بخش کهنوج
 شهرستان جیرفت .
 ۱۲۵ ک شمال خاوری کهنوج - سرراه مالرو کهنوج - ریگان .
 کوهستانی - گرمسیر - سکنه ۱۰۰ - شیعه - فارسی .
 آب از قنات - محصول غلات خرما - شغل زراعت - راه مالرو .
کهن زارچ - kahn-zârç - ده کوچکی است از دهستان
 کوه پنج بخش مرکزی شهرستان سیرجان .
 ۹۰ ک شمال خاوری سعیدآباد - سرراه مالرو خانه سرخ - عباسعلی .
 سکنه ۱۲ نفر .
کهن زارچوئییه - kahn-zârçuiyye - ده از دهستان
 پاریز بخش مرکزی شهرستان سیرجان .
 ۵۵ ک شمال سعیدآباد - سرراه مالرو پاریز - خانه سرخ .
 کوهستانی - سردسیر - سکنه ۲۵۰ - شیعه - فارسی .
 آب از قنات - محصول غلات حبوبات - شغل زراعت - راه مالرو .
کهن سیاه - kahn-siyâh - ده از دهستان بلورد بخش
 مرکزی شهرستان سیرجان .
 ۵۲ ک خاور سعیدآباد - سرراه مالرو بلورد - گلناآباد .
 کوهستانی - سردسیر - سکنه ۶۰۰ - شیعه - فارسی .
 آب از قنات - محصول غلات حبوبات - شغل زراعت گله داری .
 مزارع چنارو - کهن سیاه جزء این ده است .
 ساکنین از طایفه بچاقچی هستند .
کهن شهر - kahn-cahr - ده از دهستان بلورد بخش
 مرکزی شهرستان سیرجان .
 ۲۴ ک خاور سعیدآباد - سرراه فرعی بافت - سیرجان .
 جلگه - سردسیر - سکنه ۵۰ - شیعه - فارسی .
 آب از قنات - محصول غلات حبوبات - شغل زراعت - راه فرعی .
 ساکنین از طایفه بچاقچی هستند .
کهن صاحب داد - kahn-sâheb-dâd - ده از بخش
 سوران شهرستان سراوان .
 ۱ ک باختر سوران - کنار راه سوران به خاش .
 جلگه - گرمسیر مالاریائی - سکنه ۲۰۰ - سنی - بلوچی .
 آب از قنات - محصول غلات خرما زرت لبنیات - شغل زراعت گله داری
 راه فرعی - ساکنین از طایفه میرمراد زائی هستند .
کهن صالح - kahn-sâleh - ده کوچکی است از دهستان
 جرجند بخش مرکزی شهرستان کرمان .
 ۳۵ ک شمال کرمان - سرراه مالرو کرمان - شهداد - سکنه ۱۵ نفر
کهن طویل چمن - kahn-tavil-çaman - ده از
 دهستان بلورد بخش مرکزی شهرستان سیرجان .
- ۲۸ ک خاور سعیدآباد - سرراه مالرو گلناآباد - ابراهیم آباد .
 کوهستانی - سردسیر - سکنه ۲۱۸ - شیعه - فارسی .
 آب از قنات - محصول غلات حبوبات - شغل زراعت - راه مالرو .
 مزارع زرگری بالا - زرگری پایین - مجدومیه جزء این ده است
 ساکنین از طایفه بچاقچی هستند .
کهن علی - kahn-ali - ده از دهستان قلمه گنج بخش
 کهنوج شهرستان جیرفت .
 ۷۲ ک جنوب کهنوج - سرراه مالرو مارز - کهنوج .
 جلگه - گرمسیر - سکنه ۱۵ نفر .
کهن عیسی - kahn-isâ - ده کوچکی است از دهستان جرجند
 بخش مرکزی شهرستان کرمان .
 ۸۲ ک شمال کرمان - ۳ ک خاور راه مالرو راور - کرمان .
 سکنه ۳۹ نفر .
کهنک - kahnak - ده از دهستان دلاور بخش دشتیاری
 شهرستان چابهار .
 ۴۵ ک شمال باختری دشتیاری - کنار راه مالرو دشتیاری بقصر قند
 جلگه - گرمسیر مالاریائی - سکنه ۳۰۰ - سنی - بلوچی .
 آب از باران و چاه - محصول حبوبات زرت لبنیات - شغل زراعت
 گله داری - راه مالرو - ساکنین از طایفه سردارزائی هستند .
کهنک - ده از دهستان نگار بخش مشیز شهرستان سیرجان .
 ۲۴ ک جنوب خاوری مشیز - سرراه مالرو مشیز - بافت .
 جلگه - سردسیر - سکنه ۸۰ - شیعه - فارسی .
 آب از قنات محصول غلات حبوبات شغل زراعت - راه مالرو .
کهنک - ده کوچکیست از دهستان اسکلآباد بخش خاش
 شهرستان زاهدان .
 ۵۶ ک شمال باختری خاش - نزدیک به شوسه خاش به زاهدان .
 سکنه ۵۰ نفر .
کهنک - ده کوچکی است از دهستان سبزواران بخش مرکزی
 شهرستان جیرفت .
 ۴۳ ک جنوب خاوری سبزواران - کنار رودخانه لیلیل - سکنه ۳۸ نفر
کهنک - ده کوچکی است از دهستان سبزواران بخش مرکزی
 شهرستان جیرفت .
 ۱۳ ک جنوب خاوری سبزواران - ۱ ک باختر راه سبزواران - دوساری
 سکنه ۲۴ نفر .
کهن کرمشاه - kahn-karam-câh - ده از بخش سوران
 شهرستان سراوان .
 ۷ ک باختر سوران - کنار راه فرعی خاش به سوران .
 جلگه - گرمسیر مالاریائی - سکنه ۲۰۰ - سنی - بلوچی .
 آب از قنات محصول غلات خرما زرت لبنیات - شغل زراعت -

- جلگه - گرمسیر - سکنه ۷۰ - سنی - بلوچی فارسی .
 آب از قنات - محصول غلات خرما - شغل زراعت - راه شوسه .
کهن رود - kahn-rud - ده از دهستان نهداد بخش کهنوج
 شهرستان جیرفت .
 ۱۲۵ ک شمال خاوری کهنوج - سرراه مالرو کهنوج - ریگان .
 کوهستانی - گرمسیر - سکنه ۱۰۰ - شیعه - فارسی .
 آب از قنات - محصول غلات خرما - شغل زراعت - راه مالرو .
کهن زارچ - kahn-zârç - ده کوچکی است از دهستان
 کوه پنج بخش مرکزی شهرستان سیرجان .
 ۹۰ ک شمال خاوری سعیدآباد - سرراه مالرو خانه سرخ - عباسعلی .
 سکنه ۱۲ نفر .
کهن زارچوئییه - kahn-zârçuiyye - ده از دهستان
 پاریز بخش مرکزی شهرستان سیرجان .
 ۵۵ ک شمال سعیدآباد - سرراه مالرو پاریز - خانه سرخ .
 کوهستانی - سردسیر - سکنه ۲۵۰ - شیعه - فارسی .
 آب از قنات - محصول غلات حبوبات - شغل زراعت - راه مالرو .
کهن سیاه - kahn-siyâh - ده از دهستان بلورد بخش
 مرکزی شهرستان سیرجان .
 ۵۲ ک خاور سعیدآباد - سرراه مالرو بلورد - گلناآباد .
 کوهستانی - سردسیر - سکنه ۶۰۰ - شیعه - فارسی .
 آب از قنات - محصول غلات حبوبات - شغل زراعت گله داری .
 مزارع چنارو - کهن سیاه جزء این ده است .
 ساکنین از طایفه بچاقچی هستند .
کهن شهر - kahn-cahr - ده از دهستان بلورد بخش
 مرکزی شهرستان سیرجان .
 ۲۴ ک خاور سعیدآباد - سرراه فرعی بافت - سیرجان .
 جلگه - سردسیر - سکنه ۵۰ - شیعه - فارسی .
 آب از قنات - محصول غلات حبوبات - شغل زراعت - راه فرعی .
 ساکنین از طایفه بچاقچی هستند .
کهن صاحب داد - kahn-sâheb-dâd - ده از بخش
 سوران شهرستان سراوان .
 ۱ ک باختر سوران - کنار راه سوران به خاش .
 جلگه - گرمسیر مالاریائی - سکنه ۲۰۰ - سنی - بلوچی .
 آب از قنات - محصول غلات خرما زرت لبنیات - شغل زراعت گله داری
 راه فرعی - ساکنین از طایفه میرمراد زائی هستند .
کهن صالح - kahn-sâleh - ده کوچکی است از دهستان
 جرجند بخش مرکزی شهرستان کرمان .
 ۳۵ ک شمال کرمان - سرراه مالرو کرمان - شهداد - سکنه ۱۵ نفر
کهن طویل چمن - kahn-tavil-çaman - ده از
 دهستان بلورد بخش مرکزی شهرستان سیرجان .

کله داری - راه فرعی - دبستان دارد .
ساکنین از طایفه میرمراذزائی هستند .

کهن کریم - kahn-karim - ده کوچکیست از دهستان سپکوه
بخش سوران شهرستان سراوان .

۴۲ ک شمال باختری سوران - کنار راه فرعی سوران به خاش .
سکنه ۴۵ نفر .

کهن کریم بخش - kahn-karim-baxc - ده کوچکیست
از بخش ذابلی شهرستان سراوان .

۲۱ ک شمال باختری ذابلی - کنار راه مالرو ایرانشهر به ذابلی .
سکنه ۴۵ نفر .

کهن گاور - kahn-gāvar - ده از دهستان گیسکان بخش
بافت شهرستان سیرجان .

۲۵ ک شمال بافت - سرراه فرعی بافت - قلعه عسکر .
کوهستانی - سردسیر - سکنه ۶۰ - شیعه - فارسی .

آب از چشمه - محصول غلات حبوبات - شغل زراعت - راه فرعی .
ساکنین از طایفه لک هستند .

کهن گردان - kahn-gordān - ده کوچکی است از دهستان
بلورد بخش مرکزی شهرستان سیرجان .

۷۰ ک خاور سعیدآباد - سر راه مالرو تکیه - بلورد .
سکنه ۱۲ نفر .

مزارع شیخ جمال - باغ محمد - پلنگی جزء این ده است .
ساکنین از طایفه بجا قچی هستند .

کهن گشوئییه - kahn-gacuiyye - ده از دهستان رودان
بخش میناب شهرستان بندرعباس .

۳۵ ک شمال میناب - ۴ ک باختر راه فرعی میناب - کهنوج .
کوهستانی - گرمسیر - سکنه ۱۰۰۰ - شیعه - فارسی .

آب از رودخانه - محصول خرما - شغل زراعت - راه مالرو .
کهن گالو - kahn-galu - ده کوچکی است از دهستان پاریز

بخش مرکزی شهرستان سیرجان .
۷۰ ک شمال سعیدآباد - ۴ ک شمال راه مالرو خانه سرخ - پاریز

سکنه ۱۲ نفر .

کهن موهن - kahn-mo'men - ده کوچکی است از دهستان
دلغارد بخش ساردوئییه شهرستان جیرفت .

۶۲ ک جنوب خاوری ساردوئییه - سر راه مالرو جیرفت - ساردوئییه
سکنه ۷ نفر - مزرعه قنات تلخ جزء این ده است .

کهن محل - kahn-mahal - ده از دهستان رودآب بخش
فهرج شهرستان بم .

۳۴ ک جنوب باختری فهرج - ۴ ک راه فرعی بم به کروک .
جلگه - گرمسیر مالاریائی - سکنه ۱۲۰ - شیعه - فارسی .

آب از رودخانه - محصول غلات خنما خرما - شغل زراعت .
راه فرعی .

کهن ملا - kahn-mollā - ده از بخش سوران شهرستان
سراوان .

۵ ک باختر سوران - کنار راه فرعی خاش به سوران .
جلگه - گرمسیر مالاریائی - سکنه ۱۰۰ - سنی - بلوچی .

آب از قنات - محصول غلات ذرت خرما - شغل زراعت - راه فرعی .
ساکنین از طایفه میرمراذزائی هستند .

کهن ملا - ده کوچکیست از بخش ذابلی شهرستان سراوان .
۴ ک باختر ذابلی - ۳ ک جنوب راه مالرو سوران به ذابلی .

سکنه ۴۵ نفر .

کهن ملک - kahn-malek - ده از بخش سوران شهرستان
سراوان .

۳ ک باختر سوران - ۲ ک جنوب راه فرعی خاش به سوران .
جلگه - گرمسیر مالاریائی - سکنه ۲۰۰ - سنی - بلوچی .

آب از قنات - محصول غلات خرما ذرت لبنیات - شغل زراعت
کله داری - راه فرعی - ساکنین از طایفه میرمراذزائی هستند .

کهن ملک - ده کوچکی است از دهستان گور بخش ساردوئییه
شهرستان جیرفت .

۲۴ ک شمال خاوری ساردوئییه - سر راه مالرو جیرفت - راین .
سکنه ۲۰ نفر .

کهن مور - kahn-mur - ده کوچکی است از دهستان بلورد
بخش مرکزی شهرستان سیرجان .

۵۰ ک جنوب خاوری سعیدآباد - سر راه مالرو خبر - بلورد .
سکنه ۱۵ نفر .

مزارع اله آباد - آب بید - بلبلی جزء این ده است .

کهن میر - kahn-mir - ده از بخش سوران شهرستان
سراوان .

۱ ک خاور سوران - ۱ ک راه فرعی سوران به سراوان .
جلگه - گرمسیر مالاریائی - سکنه ۸۵ - سنی - بلوچی .

آب از قنات - محصول غلات ذرت خرما - شغل زراعت - راه فرعی .
ساکنین از طایفه میرمراذزائی هستند .

کهن نو - kahn-now - ده کوچکی است از دهستان جوشان
بخش شهداد شهرستان کرمان .

۶۲ ک جنوب باختری شهداد - سر راه مالرو سیرج - گوک .
سکنه ۲۵ نفر .

کهن نوک - kahn-nuk - ده کوچکیست از دهستان کارواندر
بخش خاش شهرستان زاهدان .

۵۵ ک جنوب باختری خاش - ۸ ک شمال شوسه خاش به ایرانشهر
سکنه ۵۰ نفر .

کهنوآباد - kahnu-âbâd - ده کوچکیست از دهستان مرغک

بخش راین شهرستان بم.

۷۵ ک جنوب خاوری راین - ۳ ک شوسه جیرفت به بم .
سکنه ۲ خانوار .

کهنو پنجرک - kahnu-pançarak - ده از دهستان سبزواران

بخش مرکزی شهرستان جیرفت.

۶۵ ک جنوب سبزواران - ۳ ک جنوب راه فرعی سبزواران -
گلاشکرد .

جلگه - گرمسیر - مالاریائی - سکنه ۲۴۵ - شیعه - فارسی .

آب از قنات - محصول غلات خرما - شغل زراعت - راه مالرو .

کهنوج - kahnuj - یکی از بخشهای چهارگانه شهرستان

جیرفت .

محدود است از شمال به بخش مرکزی جیرفت و بخش جبال بارز -

از جنوب به بخشهای جاسک و میناب .

از خاور به دهستان دلگان شهرستان ایران شهر - از باختر به دهستان رودخانه رودان بخش میناب .

موقعیت طبیعی قسمتی دشت و قسمتی کوهستانی - ارتفاع متوسط
نواحی جلگه از سطح دریا ۵۰۰ و ارتفاع متوسط کوهها دو هزار
متر است .

هوای بخش نسبت به پستی و بلندی متغیر بدین ترتیب که نواحی
جلگه گرمسیر و قسمت ارتفاعات از ارتفاع هزار متری به بالا
متدل است .

کوههای مهم بخش عبارتند از کوه کلرد - کوه گرم - کوه شهری - کوه
شاه و کوهستان بشاگرد .

رودخانه مهم بخش رودخانه هلیل است که شرح آن در شهرستان
جیرفت داده شده است .

رودخانه مذکور پس از مشروب نمودن قراء جیرفت وارد این بخش

شده در صورت داشتن آب قراء رودبار از آن استفاده نموده سیلاب
آن به دشت جازموریان واقع در انتهای خاوری بخش منتهی میشود .

رودخانه میناب در این بخش از ارتفاعات دهستان منوجان و کوهستان
بشاگرد سرچشمه گرفته به میناب منتهی میشود .

سازمان اداری بخش:

بخش کهنوج از دهستان ۳۸۱ آبادی بشرح زیر تشکیل شده جمعیت
آن در حدود ۳۴ هزار نفر است .

۱ - دهستان انکهران ۱۰۸ آبادی ۶۷۰۰ نفر .

۲ - رمشک ۳۸ ۱۴۰۰ د

۳ - رودبار ۲۹ ۵۳۰۰ د

۴ - قلمه گنج ۱۴ ۷۵۰ د

۵ - کوه شهری ۱۵ ۱۳۰۰ د

۶ - گلاشکرد ۷۲ ۴۰۰۰ د

کهنو - kahnu - ده از دهستان باریز بخش مرکزی شهرستان

سیرجان .

۵۴ ک شمال سیدآباد - سرراه مالرو باریز - بسوجان .

کوهستانی - سردسیر - سکنه ۳۵۰ - شیعه - فارسی .

آب از قنات - محصول غلات حبوبات - شغل زراعت - راه مالرو .
دهستان دارد .

کهنو - ده از دهستان دامین بخش مرکزی شهرستان ایران شهر

۳۳ ک شمال ایران شهر - ۱ ک خاور شوسه ایران شهر به خاش .

کوهستانی - گرمسیر مالاریائی - سکنه ۸۰ - سنی - بلوچی .

آب از قنات - محصول غلات خرما زرت - شغل زراعت .

راه فرعی .

کهنو - ده کوچکیست از دهستان مرغک بخش راین شهرستان

بم .

۶۲ ک جنوب خاوری راین - ۱۲ ک خاور شوسه بم به جیرفت .

سکنه ۳۰ نفر .

کهنو - ده کوچکی است از دهستان انکهران بخش کهنوج شهرستان

جیرفت .

۲۲۵ ک جنوب کهنوج - ۸ ک خاور راه مالرو انکهران - جاسک

سکنه ۲۰ نفر .

کهنو - ده کوچکی است از دهستان حومه بخش مشیز شهرستان

سیرجان .

۱۶ ک جنوب مشیز - ۳ ک جنوب راه شوسه سیرجان - کرمان .

سکنه ۱۲ نفر .

کهنو - ده کوچکی است از دهستان گوگر بخش بافت شهرستان

سیرجان .

۳۷ ک شمال باختری بافت - سرراه مالرو گوگر - گلناآباد .

سکنه ۴ نفر .

کهنوئیه - kahnuyye - ده از دهستان باریز بخش مرکزی

شهرستان سیرجان .

۶۰ ک شمال سیدآباد - ۵ ک شمال خاوری باریز .

کوهستانی - سردسیر - سکنه ۲۵۰ - شیعه - فارسی .

آب از قنات - محصول غلات حبوبات - شغل زراعت - راه مالرو .

کهنوئیه - ده کوچکی است از دهستان قلمه عسکر بخش بافت شهرستان

سیرجان .

۶۰ ک جنوب خاوری مشیز - سرراه مالرو قلمه عسکر - گوگر .

سکنه ۱۵ نفر .

کهنوئیه - ده کوچکی است از دهستان ده تازیان بخش مشیز شهرستان

سیرجان .

۱۱۲ ک خاور مشیز - سرراه مالرو رابر - ده تازیان .

سکنه ۸ نفر .

- ۲۲ ک جنوب زرنند - ۱۰ ک باختر راه مالرو زرنند - رفسنجان -
سکنه ۲۴ نفر .
- کهنوج** - ده کوچکیست از بخش راور شهرستان کرمان .
- ۳۱ ک شمال باختری راور - ۵ ک شمال راه فرعی راور بکوهبنان .
سکنه ۲۰ نفر .
- کهنوج** - ده کوچکی است از دهستان ده تازیان بخش مشیز شهرستان
سیرجان .
- ۱۱۲ ک جنوب خاوری مشیز - سر راه مالرو رابر - کرمان -
سکنه ۱۵ نفر .
- کهنوج** - ده کوچکی است از دهستان نگار بخش مشیز شهرستان
سیرجان .
- ۲۳ ک جنوب خاوری مشیز - سر راه فرعی مشیز - نگار -
سکنه ۱۱ نفر .
- کهنوج** - ده کوچکی است از دهستان امجز بخش جبال بارز
شهرستان جیرفت .
- ۴۹ ک جنوب خاوری مسکون - سر راه مالرو کروک - مسکون .
سکنه ۶ نفر .
- کهنوج** - ده کوچکیست از دهستان مرغک بخش رابن شهرستان
بم .
- ۷۹ ک جنوب خاوری رابن - ۳ ک شوسه جیرفت به بم .
سکنه ۳ خانوار .
- کهنوج** - ده کوچکی است از دهستان گروه بخش ساردوییه
شهرستان جیرفت .
- ۲ ک شمال خاوری ساردوییه - ۴ ک خاور راه مال روساردوییه
رابن - سکنه ۴ نفر .
- کهنوج باداموئیه** - kahnuj - bādāmuyyeh -
ده کوچکی است از دهستان خانمان شهرستان رفسنجان .
- ۶۵ ک خاور رفسنجان - ۱۰ ک شمال شوسه رفسنجان بکرمان .
سکنه ۳ خانوار .
- کهنوج سر بنان** - kahnuj-sar-bonân - ده از دهستان
سربنان بخش زرنند شهرستان کرمان .
- ۴۰ ک شمال خاوری زرنند - ۴ ک خاور راه مالرو زرنند - راور .
کوهستانی - سردسیر - سکنه ۱۹۶ - شیعه فارسی .
- آب از قنات - محصول غلات حبوبات - تریاک - شغل زراعت .
راه مال رو .
- کهنوج شاه** - kahnuj-câh - ده کوچکی است از دهستان
کشیت بخش شهداد شهرستان کرمان .
- ۶۲ ک جنوب شهداد - سر راه مال رو شهداد - کشیت .
سکنه ۳۶ نفر .

- ۷ - ۳۲ مارز ۹۵۰ د
- ۸ - مزوجان ۴۶ د ۹۶۰۰ د
- ۹ - نمداد ۲۷ د ۴۰۰۰ د
- مرکز بخش قصبه شیخ آباد مشهور به کهنوج است که مرکز آبادگان
جمازسوار از لشکر ۷ کرمان میباشد .
- اکثر راههای بخش مالرو مهم و در سالهای اخیر راه فرعی برای عبور
اتومبیل از جیرفت به کهنوج و از کهنوج به منوجان - رودان - میناب
بندر عباس احداث شده است . شرح دهستان و دهات در جای خود داده
شده است .
- کهنوج** - ده از بخش ماهان شهرستان کرمان .
- ۱۲ ک جنوب ماهان ۷ ک راه شوسه بم - کرمان .
کوهستانی سردسیر - سکنه ۲۰۰ - شیعه - فارسی .
آب از قنات - محصول غلات حبوبات صیفی میوه جات - شغل -
زراعت مکاری .
- مزرعه از گوئیه - امیر آباد - رحیم آباد - بخت آباد جزء
این ده است .
- کهنوج** - ده از دهستان حنکن بخش زرنند شهرستان کرمان .
- ۴۸ ک شمال خاوری زرنند - ۲ ک باختر راه مالرو چترود - راور .
کوهستانی - سردسیر - سکنه ۲۰۰ - شیعه - فارسی .
آب از قنات - محصول غلات حبوبات - شغل زراعت - راه مالرو .
- کهنوج** - ده از دهستان سربنان بخش زرنند شهرستان کرمان .
- ۴۰ ک شمال خاوری زرنند - ۶ ک خاور راه مالرو زرنند - راور .
کوهستانی - سردسیر - سکنه ۵۰ - شیعه - فارسی .
آب از قنات - محصول غلات حبوبات تریاک - شغل زراعت -
راه مالرو .
- کهنوج** - ده از دهستان حومه بخش زرنند شهرستان کرمان .
- ۲ - ک جنوب زرنند - سر راه فرعی زرنند - کرمان .
جلگه - معتدل - سکنه ۵۰ - شیعه - فارسی .
آب از قنات - محصول غلات پسته پنبه تریاک - شغل زراعت
راه مالرو .
- کهنوج** - ده کوچکیست از دهستان کوهبنان بخش راور شهرستان
کرمان .
- ۹۲ ک شمال باختری راور - ۱۸ ک شمال راه فرعی راور به یزد .
سکنه ۳۸ نفر .
- کهنوج** - ده کوچکی است از دهستان ایسین بخش مرکزی شهرستان
بندر عباس .
- ۴۵ ک شمال باختر بندر عباس - ۱۵ ک شمال راه فرعی لار - بندر عباس
سکنه ۳۰ نفر - مزارع باغ پائین - چنکان - جزء این ده است .
- کهنوج** - ده کوچکی است از دهستان سبلوییه بخش زرنند شهرستان
کرمان .

کهنوک - **kahnuk** - ده ازدهستان کوهک بخش مرکزی شهرستان سراوان .

۷۵ ک جنوب خاوری سراوان - نزدیک مرزپاکستان .

کوهستانی - گرمسیرمالاریائی - سکنه ۷۰ - سنی - بلوچی .

آب از قنات - محصول غلات خرما - شغلزراعت - راه فرعی .

کهنوک - ده کوچکیست ازدهستان لادیز بخش میرجاوه شهرستان زاهدان .

۱۳ ک جنوب باختری میرجاوه - ۴ ک خاور فرعی میرجاوه بخش سکنه ۴۵ نفر .

کهنوگرم - **kahnugarm** - ده ازدهستان حرجند بخش مرکزی شهرستان کرمان .

۶۸ ک شمال کرمان - ۳ ک باخترراه فرعی کرمان - راور .

کوهستانی - سردسیر - سکنه ۸۵ - شیعه - فارسی .

آب از قنات - محصول غلات حبوبات تریاک - شغلزراعت .

راه مالرو .

کهنه شورجدید - **kohne-cur-jadid** - ده کوچکیست

از دهستان لادیز بخش میرجاوه شهرستان زاهدان .

۱۵ ک جنوب باختری میرجاوه - کنارراه فرعی میرجاوه بخش

سکنه ۳۵ نفر .

کهنه شورقدیم - **kohne-cur-qadim** - ده کوچکیست

از دهستان لادیز بخش میرجاوه شهرستان زاهدان .

۱۶ ک جنوب باختری میرجاوه - ۱ ک شمال راه فرعی میرجاوه به

خاش - سکنه ۳۵ نفر .

کهنه شینه - **kohne-cine** - ده از دهستان تین بخش

میرجاوه شهرستان زاهدان .

۳۱ ک جنوب باختری میرجاوه - کنارراه فرعی میرجاوه به خاش .

چلگه - گرمسیر - سکنه ۱۵۰ - سنی - بلوچی .

آب از قنات - محصول غلات زرت لبنیات - شغلزراعت گله داری .

راه فرعی - ساکنین از طایفه ریگی هستند .

کهنه هر - **kohne-har** - ده از دهستان لادیز بخش

میرجاوه شهرستان زاهدان .

۱۰ ک جنوب میرجاوه - ۵ ک جنوب راه فرعی میرجاوه به خاش .

چلگه - گرمسیرمالاریائی - سکنه ۳۵۰ - سنی - بلوچی .

آب از قنات - محصول غلات زرت لبنیات - شغلزراعت گله داری

راه مالرو - ساکنین از طایفه ریگی هستند .

کھوتی - **kahuti** - ده کوچکی است ازدهستان حومه بخش

چاسک شهرستان بندر عباس .

۴ ک شمال چاسک - سرراه مالرو میناب - چاسک .

چلگه - گرمسیر - سکنه ۲۸ نفر .

کهنوج شاهرخی - **kahnucâh-roxi** - ده کوچکی

است از بخش ساردویی شهرستان جیرفت .

۳ ک جنوب ساردویی - ۱ ک راه جنوب مال روساردویی - بافت

سکنه ۳۸ نفر .

کهنوج شبجره - **kahnucabjere** - ده کوچکی از

دهستان سیریز بخش زرنده شهرستان کرمان .

۴۰ ک شمال باختری زرنده - ۱۲ ک باخترراه فرعی زرنده - راور

سکنه ۲۵ نفر .

کهنوج شیرآباد - **kahnucir-âbâd** - ده ازدهستان

سبزواران بخش مرکزی شهرستان جیرفت .

۱۶ ک جنوب سبزواران - ۲ ک رودخانه هلیل .

چلگه - گرمسیرمالاریائی - سکنه ۱۴۹ - شیعه - فارسی .

آب از رودخانه هلیل - محصول غلات - شغلزراعت - راه مالرو .

کهنوج علی میرزا - **kahnucali-mirzâ** - ده کوچکی

است ازدهستان کشت بخش شهداد شهرستان کرمان .

۶۰ ک جنوب شهداد - سرراه مال روشهداد - کشت

سکنه ۲۰ نفر .

کهنوج گرم - **kahnucgarm** - (قنات گرم) ده از

دهستان حرجند بخش مرکزی شهرستان کرمان .

۶۸ ک شمال کرمان - ۴ ک باخترراه فرعی کرمان - راور .

کوهستانی - سردسیر - سکنه ۱۰۰ - شیعه - فارسی .

آب از قنات - محصول غلات حبوبات تریاک - شغلزراعت .

راه مالرو .

کهنوج مدیم - **kahnucmodim** - ده از دهستان

زنگی آباد بخش مرکزی شهرستان کرمان .

۳۶ ک شمال باختری کرمان - ۶ ک باخترراه فرعی چترود - کرمان

چلگه - معتدل - سکنه ۱۵۰ - شیعه - فارسی .

آب از قنات - محصول غلات حبوبات تریاک - شغلزراعت .

راه مالرو .

کهنوج معزآباد - **kahnucmoez-âbâd** - ده از

دهستان حرجند بخش مرکزی شهرستان کرمان .

۶۰ ک شمال کرمان - سرراه فرعی راور - چترود .

کوهستانی - سردسیر - سکنه ۳۰۰ - شیعه - فارسی .

آب از قنات - محصول غلات تریاک - شغلزراعت - راه مالرو .

کهنوج یزدان آباد - **kahnucyazdân-âbâd**

ده از دهستان حومه بخش زرنده شهرستان کرمان .

۲۴ ک شمال باختری زرنده - ۴ ک جنوب راه مالرو زرنده - راور .

چلگه - معتدل - سکنه ۱۵۰ - شیعه - فارسی .

آب از قنات - محصول غلات حبوبات پسته پسته - شغلزراعت .

راه مالرو .

کهورکان - kahur-kân - ده کوچکیست از دهستان نیک شهر
شهرستان چاه بهار .

۱۰ ک شمال خاوری نیکشهر - کنار شومه نیکشهر به ایران شهر .
سکنه ۴۵ نفر .

کهوروییه - kahuruiyye - ده کوچکی است از دهستان
بهرآسمان بخش ساردوییه شهرستان جیرفت - ۵۸ ک جنوب ساردوییه
۱۲ ک خاور راه مارلو جیرفت - ساردوییه - سکنه ۱۲ نفر -
ساکتین از طایفه مهنی هستند .

کههه - kahe - ده از دهستان درگاه بخش سعادت - شهرستان
بندرعباس .

۵۳ ک شمال باختری حاجی آباد - ۱۵ ک باخر راه شومه کرمان
بندرعباس - جلگه - گرمسیر - سکنه ۱۴۳ - شیعه - فارسی .

آب از قنات - محصول خرما - غلات - شغل زراعت - راه مارلو
کهیر - kahir - ده از دهستان کنارک شهرستان چاه بهار .

۵۵ ک باختر چاه بهار - کنار راه مارلو چاه بهار به جاسک .
جلگه - گرمسیر مالاریائی - سکنه ۴۰۰ سنی - بلوچی .

آب از رودخانه وچاه - محصول غلات لبنیات - شغل زراعت -
گلهداری - راه مارلو .

کهیرک - kahirak - ده از دهستان چانف بخش بیپور
شهرستان ایران شهر .

۱۰ ک جنوب بیپور - کنار راه مارلو قصرقند به چانف .

کوهستانی - گرمسیر مالاریائی - سکنه ۸۰ - سنی - بلوچی
آب از رودخانه - محصول غلات برنج لبنیات خرما - شغل زراعت
گلهداری - راه مارلو - ساکتین از طایفه مبارکی هستند .

کیان آباد - kiyân-âbâd - ده از بخش پشت آب
شهرستان زابل .

۱۷ ک شمال خاوری بنجار - ۵ ک راه مارلو جلال آباد به زابل
جلگه - گرم معتدل - سکنه ۷۵۰ - شیعه - فارسی - بلوچی .

آب از رودخانه هیرمند - محصول غلات صیفی لبنیات - شغل زراعت
گلهداری - گلیم کرباس بافی - راه مارلو .

کیپ - kip - ده کوچکی است از دهستان شهوار بخش میناب
شهرستان بندرعباس .

۳۳ ک شمال میناب - ۱۲ ک راه فرعی بندرعباس - میناب
سکنه ۵ نفر .

کی تان - kitân - ده کوچکیست از دهستان ایرافشان بخش
سوران شهرستان سراوان .

۵۰ ک جنوب سوران - ۵ ک خاور راه سوران به ایرافشان -
سکنه ۳۰ نفر

کیخا - kixâ - ده از بخش میان کنگی شهرستان زابل .

کهور - kahur - ده کوچکی است از دهستان بهرآسمان بخش
ساردوییه شهرستان جیرفت - ۴۶ ک جنوب خاوری ساردوییه - ۱۲ ک
باختر راه مارلو جیرفت - ساردوییه - سکنه ۲۱ نفر

کهورآباد - kahur-âbâd - ده از دهستان نمداد بخش
کهنوج شهرستان جیرفت .

۱۰۹ ک شمال خاوری کهنوج - ۶ ک خاور راه مارلو کهنوج - ریگان
جلگه - گرمسیر - سکنه ۱۰۰ - شیعه - فارسی - آب از قنات
محصول غلات خرما - شغل زراعت - راه مارلو

کهوران تلو - kahurân-talu - ده از دهستان دلگان
بخش بزمان شهرستان ایران شهر .

۱۰۰ ک جنوب باختری بزمان - کنار راه مارلو روبیور به بشاکرد
کوهستانی - گرمسیر مالاریائی - سکنه ۵۰۰ - سنی بلوچی .

آب از قنات - محصول غلات خرما لبنیات - شغل زراعت - گلهداری
راه مارلو .

کهوران گواش - kahurân-gevâc - ده از بخش قصرقند
شهرستان چاه بهار - ۶ ک شمال قصرقند - کنار راه مارلو قصرقند
به چانف .

کوهستانی - گرمسیر مالاریائی - سکنه ۱۵۰ - سنی بلوچی .
آب از قنات - محصول برنج خرما لبنیات - شغل زراعت گلهداری
راه مارلو .

کهور بلبل - kahur-bolbol - ده کوچکیست از دهستان فنوج
بخش بیپور شهرستان ایران شهر .

۱۳۵ ک جنوب باختری بیپور - ۲ ک شمال راه مارلو فنوج برمشک
سکنه ۳۵ نفر .

کهور چران - kahur-Çarân - ده کوچکی است از دهستان
سیریک بخش میناب شهرستان بندرعباس - ۱۳۲ ک جنوب میناب
۶ ک باختر راه مارلو جاسک میناب - سکنه ۴۰ نفر .

کهوردان - kahurdân - ده کوچکی است از دهستان
سیریک بخش میناب شهرستان بندرعباس .

۳۰ ک خاور میناب - سر راه مارلو جنین - بیابان - سکنه ۲۰ نفر .
کهوردراز - kahur-derâz - ده کوچکی است از دهستان
منوجان بخش کهنوج شهرستان جیرفت - ۸۰ ک جنوب کهنوج - ۲ ک
جنوب راه مارلو میناب - رمشک - سکنه ۳۰ نفر .

کهورسیاه - kahur-siyâh - ده از بخش قشم شهرستان
بندرعباس .

۱۰ ک باخر قشم - ۳ ک شمال راه مارلو قشم - صلخ جلگه گرمسیر
سکنه ۵۰ - شیعه - فارسی .

آب از چاه و آب باران - محصول خرما - شغل صید ماهی - راه
مارلو - مزارع زیارت - باغ نو - بهتومی جزء این ده است

۲۱ک شمال باختری ده دوست محمد - نزدیک مرزا فغانستان .

جلگه - گرم معتدل - سکنه ۰۰۰۰۰ - شیعه - فارسی بلوچی .

آب از رودخانه هیرمند - محصول غلات لبنیات - شغل زراعت گله داری
کلیم کرباس بافی - راه مالرو .

کینجا - ده از بخش شیب آب شهرستان زابل .

۱۵ک شمال سکوه - کنار شوسه زاهدان به زابل .

جلگه - گرم معتدل - سکنه ۶۷ - شیعه - فارسی بلوچی .

آب از رودخانه هیرمند - محصول غلات - شغل زراعت - راه شوسه
کیشان - *kicân* - ده از دهستان شیل بخش مرکزی شهرستان

بندرعباس .

۶۷ک شمال خاوری بندرعباس - سرراه مالرو میناب - احمدی .

کوهستانی - گرمسیر - سکنه ۲۳۷ - شیعه - فارسی .

آب از رودخانه - محصول خرما - شغل زراعت - راه مالرو

کیشگان - *kictegân* - ده از بخش سرباز شهرستان ایرانشهر

۱۶ک خاور سرباز - ۲ک جنوب راه مالرو سرباز به زابلی .

کوهستانی - گرمسیر مالاریائی - سکنه ۵۰ - سنی - بلوچی .

آب چشمه - محصول غلات خرما - شغل زراعت - راه مالرو .

کیشک - *kick* - ده کوچکی است از دهستان حرجند بخش

مرکزی شهرستان کرمان .

۵۶ک شمال کرمان - ۱۶ک خاور راه فرعی زاور - کرمان

سکنه ۶ نفر .

کیشی - *kici* - ده کوچکی است از دهستان حصن بخش زرند ،
شهرستان کرمان .

۳۲ک باختر زرند - ۱۲ک خاور راه مالرو زرند - رفسنجان

سکنه ۴۴ نفر .

کیک - *kik* - ده از بخش زابلی شهرستان سراوان .

۷ک باختر زابلی - کنار راه مالرو سوران به زابلی .

جلگه - گرمسیر مالاریائی - سکنه ۱۰۰ - سنی - بلوچی .

آب از قنات - محصول غلات خرما زرت - شغل زراعت - راه مالرو .

کی مارک - *keymârk* - ده کوچکی است از دهستان بهرآسمان

بخش ساردوئیه شهرستان جیرفت .

۳۲ک جنوب ساردوئیه - ۱۵ک جنوب راه مالرو بافت ساردوئیه

سکنه ۴ نفر .

کیمان - *kimân* - ده از بخش بزمان شهرستان ایرانشهر .

۴ک شمال بزمان - کنار راه مالرو بزمان به نرماشیر .

کوهستان - گرمسیر مالاریائی - سکنه ۱۵۰ - سنی - بلوچی .

آب از چشمه - محصول غلات خرما لبنیات - شغل زراعت گله داری

راه مالرو - ساکنین از طایفه بزمانی هستند .

گ

جلگه - گرمسیر - سکنه ۳۸۸ - سنی - بلوچی .

آب از رودخانه - محصول خرما - شغل زراعت - راه مالرو .

گاتی - *gâti* - ده کوچکیست از بخش قصرقند شهرستان

چابهار .

۱۵ک شمال قصرقند - کنار راه مالرو قصرقند به چابهار .

سکنه ۳۵ نفر .

گادیج - *gâdj* - ده کوچکی است از دهستان پاریز بخش

مرکزی شهرستان سیرجان .

۸۰ک شمال خاوری سعیدآباد - سرراه مالرو منو - پاریز .

سکنه ۱۲ نفر .

گابریک - *gâbrik* - نام یکی از دهستانهای ۲ گانه بخش

جاسک شهرستان بندرعباس .

محدود است از شمال بدهستان انکهران از خاور بدهستان کنارک

از جنوب بدریای عمان از باختر بدهستان حومه جاسک .

موقعیت جلگه کنار دریا - هوا گرم مرطوب مالاریائی .

آب از چاه - محصول خرما - شغل صید ماهی و زراعت .

از ۲۱ آبادی بزرگ و کوچک تشکیل شده - جمعیت آن در حدود

۳۰۰۰ نفر مرکز دهستان قریه گابریک است .

گابریک - ده مرکز دهستان گابریک بخش جاسک شهرستان بندرعباس

۷۵ک شمال خاوری جاسک - سرراه مالرو جاسک - چاه بهار .

آب از رودخانه هیرمند. محصول غلات لبنیات. شغل زراعت گله داری
کلیم کرباس بافی - راه مالرو .

گاو دار تپه سرخ - gāv-dâr-tappe-sorx - ده از بخش
پشت آب شهرستان زابل .

۲۴ ک شمال باختری بنجار - ۷ ک راه مالرو زابل به خمک .
جلگه - گرم معتدل - سکنه ۹۵ - شیعه - فارسی بلوچی .

آب از رودخانه هیرمند - محصول غلات - شغل زراعت - کرباس
بافی - راه مالرو .

گاو دار چشمه پائین - gāv-dâr-šacme-pâin - ده از
بخش پشت آب شهرستان زابل .

۲۱ ک شمال بنجار - ۷ ک راه مالرو خمک به زابل .
جلگه - گرم معتدل - سکنه ۳۲۹ - شیعه - فارسی بلوچی .

آب از رودخانه هیرمند - غلات لبنیات - شغل زراعت گله داری
کرباس کلیم بافی - راه مالرو .

گاو دار زیارت - gāv-dâr-ziyarat - ده کوچکیست از
بخش پشت آب شهرستان زابل .

۱۴ ک شمال باختری بنجار - ۷ ک راه مالرو جلال آباد به زابل
سکنه ۲۶ نفر .

گاورده جلالی - gavarde-jalâli - ده از دهستان شیبلی
بخش مرکزی شهرستان بندرعباس .

۴۸ ک شمال خاوری بندرعباس - سر راه فرعی میناب
بندرعباس .

چاگه - گرمسیر - سکنه ۱۰۰ - شیعه - فارسی .

آب از رودخانه - محصول خرما - شغل زراعت - راه فرعی .

گاوستان - gâvestân - ده کوچکیست از دهستان مسکون
بخش جبال بارز شهرستان جیرفت .

۳۰ ک جنوب خاوری مسکون - ۶ ک جنوب راه مالرو مسکون - کروک
سکنه ۱۰ نفر .

گاوکان - gâvkân - نام یکی از سه دهستان بخش جبال بارز
شهرستان جیرفت است .

محدود است از شمال به جلگه بم - از خاور به جلگه کروک و

کوهستان نمداد از جنوب به دهستان رودبار از باختر به دهستان
امجز این دهستان از دو قسمت کوهستانی و جلگه تشکیل شده است .

قسمت کوهستانی سردسیر قسمت جلگه گرمسیرست قراآن از رودخانه
وقنات و چشمه مشروب میشوند .

دو رودخانه بنام رودخانه رود آب و رود فرق در این دهستان
جاری است رودخانه رود آب از دهستان امجز که شرح آن داده

شد سرچشمه گرفته وارد این دهستان میشود و قراء دو طرف
رودخانه را مشروب و به جلگه کروک منتهی میشود .

گارچیدان - gâršidân - ده کوچکی است از دهستان گروه
بخش ساردوئیه شهرستان جیرفت .

۲۲ ک شمال ساردوئیه - ۱۶ ک باختر راه مالرو راین - ساردوئیه
سکنه ۲۵ نفر .

گاز - gâz - ده کوچکی است از دهستان مارز بخش کهنوج
شهرستان جیرفت .

۱۷۰ ک جنوب کهنوج - ۸ ک باختر راه مالرو مارز - کهنوج .
سکنه ۴ نفر .

گازبر - gâz-bor - ده مرکز دهستان نمداد بخش کهنوج
شهرستان جیرفت .

۱۴۳ ک شمال خاوری کهنوج - سر راه مالرو کهنوج - ریگان .
کوهستانی - گرمسیر - سکنه ۳۰۰ - شیعه - فارسی .

آب از قنات - محصول غلات خرما - شغل زراعت - راه مالرو -
ساکنین از طایفه فرامرزی هستند .

گازروئیه - gâzeruiyye - ده کوچکی است از دهستان گور بخش
ساردوئیه شهرستان جیرفت .

۵۰ ک خاور ساردوئیه - ۴ ک شمال راه مالرو ساردوئیه - دارزین
سکنه ۱۲ نفر .

گازکهن - gâz-kahn - ده کوچکیست از دهستان کوهبنان
بخش راور شهرستان کرمان .

۶۰ ک شمال باختری راور - ۱۰ ک شمال راه فرعی کوهبنان
به راور - سکنه ۲۰ نفر .

گازور - gâzvar - ده از دهستان لادیز بخش میرجاوه
شهرستان زاهدان .

۱۵ ک جنوب میرجاوه - ۷ ک جنوب راه فرعی میرجاوه به خاش .
جلگه - گرمسیر مالاریائی - سکنه ۱۰۰ - سنی - بلوچی .

آب از قنات - محصول غلات پنبه لبنیات - شغل زراعت گله داری
راه مالرو - ساکنین از طایفه ریگی هستند .

گاشکوییه - gâškuiyye - ده کوچکی است از دهستان
سرینان بخش زرنند شهرستان کرمان .

۲۸ ک شمال زرنند - ۲ ک راه مالرو راور - زرنند .
سکنه ۴ نفر .

گاو - gâv - ده کوچکی است از دهستان سیریک بخش میناب
شهرستان بندرعباس .

۱۲۶ ک جنوب میناب - سر راه مالرو جاسک - میناب .
جلگه - گرمسیر - سکنه ۲۰ نفر .

گاو دار اله آباد - gâv-dâr-allâh-âbâd - ده از بخش
پشت آب شهرستان زابل .

۹ ک شمال خاوری بنجار - کنار دریاچه هامون .
جلگه - گرم معتدل - سکنه ۷۸ - شیعه - فارسی بلوچی .

رودخانه فرق از کوه شهسواران سرچشمه گرفته و قراء و طرف رودخانه را مشروب می‌نماید - در قسمت بالا آبشاری دارد که ارتفاع آن قریب ۴۰ متر است جنگل های انبوه و چمنزارهای زیادی در قسمت کوهستانی دارد که چراگاه گله‌های گوسفند و اسب است دهستان گاوکان از ۷۵ قریه بزرگ و کوچک و تعداد زیادی مزارع تشکیل شده جمعیت آن در حدود ۳۵۰۰ نفر است ساکنین مسلمان شیعه - زبان مادری فارسی قراء مهم آن حاجی آباد ملک آباد است

مرکز این دهستان قریه حاجی آباد است

محصول آن خرما لبنیات - کرک - غلات - شغل مردان زراعت و گله‌داری صنایع دستی زنان پارچه کرک بافی است - گله داران این دهستان ۴ طایفه بنام حرجندی - رئیس - پهلوانی - امجری هستند - تابستان به قسمت کوهستانی می‌روند و زمستان در مراتع جلگه‌ای ییلاق قشلاق می‌نمایند .

گاوکان - ده از دهستان مسکون بخش جبال بارز شهرستان جیرفت -

۱۴ک شمال مسکون - ۱ک باختر شوسه - بم - سبزواران - کوهستانی - سردسیر - سکنه ۵۰ - شیعه فارسی .

آب از قنات - محصول غلات حبوبات - شغل زراعت - راه شوسه مزارع مهریکان - سرتنگویه جزء این ده است .

گاوکان - ده کوچکیست از دهستان گاوکان بخش جبال بارز شهرستان جیرفت .

۶۵ک جنوب خاوری مسکون - ۱۲ک جنوب راه مالرو کرک مسکون - سکنه ۴ نفر .

گاوکان گردان - gâvkân-gurdân - ده از دهستان مسکون بخش جبال بارز شهرستان جیرفت .

۱۵ک شمال مسکون - ۳ک باختر شوسه - بم - سبزواران - کوهستانی سردسیر - سکنه ۱۰۰ - شیعه - فارسی .

آب از قنات - محصول غلات - حبوبات - شغل زراعت - صنایع دستی پارچه کرکی بافی - راه مالرو - مزارع بزگان - چنار - انار شیرین - دریگان - سردرویه جزء این ده است .

گاوکشی - gâv-koci - ده از دهستان اسفند که بخش ساردویه شهرستان جیرفت .

۱۰۷ک جنوب ساردویه - سرراه فرعی بافت - جیرفت - جلگه - معتدل - سکنه ۱۲۵ - شیعه - فارسی .

آب از قنات - محصول غلات حبوبات تریاک - شغل زراعت راه مالرو .

گاوگنو - gâv-genu - ده کوچکی است از دهستان گابریک بخش جاسک شهرستان بندر عباس .

۶۸ک شمال خاوری جاسک - سرراه مالرو جاسک - چاه بهار - سکنه ۵ نفر .

گاویز - gâviz - ده از دهستان خمین بخش مرکزی شهرستان بندر عباس .

۱۲۰ک شمال خاوری بندر عباس - ۱۰ک خاور راه مالرو - داراب - بندر عباس .

جلگه - گرمسیر - سکنه ۱۴۷ - شیعه - فارسی .

آب از چاه - محصول خرما - شغل زراعت - راه مالرو .

گابول - gabul - ده از دهستان کنارک شهرستان چاه بهار -

۲۹ک شمال باختری چاه بهار - ۳ک باختر شوسه چاه بهار به ایران شهر .

جنگه - گرمسیر مالاریائی - سکنه ۱۵۰ - سنی - بلوچی .

آب از چاه و باران - محصول غلات لبنیات - شغل زراعت گله‌داری - راه مالرو .

گت‌مران - get-marân - ده کوچکیست از دهستان رمشک بخش کهنوج - شهرستان جیرفت .

۱۸۷ک جنوب خاوری کهنوج - ۱۵ک باختر راه مالرو رمشک گابریک - سکنه ۱۰ نفر .

گتی - gati - ده از دهستان گابریک بخش جاسک شهرستان بندر عباس .

۱۰۴ک خاور جاسک - ۷ک جنوب راه مالرو جاسک - چاه بهار - جلگه - گرمسیر - سکنه ۹۶ - سنی - بلوچی .

آب از چاه - محصول خرما - شغل صید ماهی - راه مالرو .

گجک‌ماری - gajak-mâri - ده کوچکی است از دهستان رمشک بخش کهنوج شهرستان جیرفت .

۱۹۰ک جنوب خاوری کهنوج - سرراه مالرو رمشک - گابریک - سکنه ۸ نفر .

گجگین - gojgin - ده از دهستان درختنگان بخش مرکزی شهرستان کرمان .

۱۵ک خاور کرمان - ۶ک شاز راه شوسه کرمان - ماهان - دانته - معتدل - سکنه ۱۲۰ - شیعه - فارسی .

آب از قنات - محصول غلات حبوبات میوه‌جات - شغل زراعت راه مالرو .

گج - gaç - ده از بخش نیکشهر شهرستان چاه بهار .

۳۰ک شمال نیکشهر - ۸ک خاور شوسه نیکشهر به ایران شهر

کوهستانی - گرمسیر مالاریائی - سکنه ۱۰۰ - سنی - بلوچی .

آب از چشمه - محصول برنج خرما لبنیات - شغل زراعت - گله‌داری ساکنین از طایفه میرلاشاری هستند .

۱۸ ک شمال ساردوئیه - ۳ ک باختر راه مالرو ساردوئیه راین
کوهستانی - سردسیر - سکنه ۴۰ - شیعه - فارسی .
آب از رودخانه - محصول غلات حبوبات تریاک - شغل زراعت -
راه مالرو .
گر - gar - مرکز دهستان کوه شهری بخش کهنوج شهرستان جیرفت .
۱۶۰ ک جنوب کهنوج - ۲۵ ک خاور راه فرعی کهنوج - میناب .
کوهستانی - گرمسیر - سکنه ۳۰۰ - شیعه - فارسی .
آب از چشمه - محصول خرما - شغل زراعت - راه مالرو .
گرائی - garâi - ده کوچکی است از دهستان دلفار بخش
ساردوئیه شهرستان جیرفت .
۵۸ ک جنوب خاوری ساردوئیه - ۶ ک خاور راه ساردوئیه جیرفت
سکنه ۶ نفر .
گرازوئیه - gorâzuiyye - ده از دهستان سیریک بخش میناب
شهرستان بندر عباس .
۱۵ ک جنوب میناب - سر راه مالرو میناب - جاسک
جلگه - گرمسیر - سکنه ۱۵۰ - شیعه - فارسی .
آب از رودخانه - محصول خرما - شغل زراعت - راه مالرو .
گراغان - gorâqan - ده کوچکی است از بخش راین شهرستان بم
۱۲ ک باختر راین - کنار راه فرعی قریب العرب به راین -
سکنه ۱۵ نفر .
گراغو - gorâqu - ده از بخش نصرت آباد شهرستان زاهدان
۳۵ ک شمال خاور نصرت آباد - ۲۰ ک شمال شوشه نصرت آباد
به زاهدان .
جلگه - گرمسیر - سکنه ۲۶۸ - سنی - بلوچی .
آب از قنات - محصول غلات زرت لبنیات - شغل زراعت گله داری -
راه مالرو - ساکنین از طایفه نارومی هستند .
گراکوئیه - garâkuiyye - ده کوچکی است از دهستان کوهبنان
بخش راور شهرستان کرمان .
۷۲ ک شمال باختری راور - کنار راه فرعی راور به یزد .
سکنه ۲۰ نفر .
گرانک - garânak - ده کوچکی است از دهستان سیریک بخش
میناب شهرستان بندر عباس .
۱۳۲ ک جنوب میناب - ۹ ک خاور راه مالرو جاسک - میناب -
سکنه ۴۰ نفر .
گربند - garband - ده از دهستان خیبر بخش مرکزی شهرستان
بندر عباس .
۵۰ ک شمال باختری بندر عباس - سر راه فرعی خیبر بندر عباس
جلگه - گرمسیر - سکنه ۲۵۶ - شیعه - فارسی .
آب از چاه و باران - محصول خرما غلات - شغل زراعت - راه فرعی

گج بالا - gaç-bâlâ - ده کوچکی است از دهستان خرچند
بخش مرکزی شهرستان کرمان .
۳۵ ک شمال کرمان - سر راه مالرو چترود - شهداد - سکنه ۲۰ نفر
گج پایین - gaç-pâin - ده کوچکی است از دهستان خرچند
بخش مرکزی شهرستان کرمان .
۳۶ ک شمال کرمان - سر راه مالرو چترود - شهداد - سکنه ۳۲ نفر
گجیان - gaçiyâan - ده از بخش پشت آب شهرستان زابل .
۴ ک شمال بنجار - ۴ ک راه مالرو جلال آباد به زابل .
جلگه - گرم معتدل - سکنه ۹۳۶ - شیعه سنی - فارسی بلوچی .
آب از رودخانه هیرمند - غلات لبنیات - شغل زراعت گله داری - گلیم
کرباس بافی - راه مالرو .
گچین بالا - gaçin-bâlâ - ده از دهستان خیبر بخش مرکزی
شهرستان بندر عباس .
۸۰ ک باختر بندر عباس - سر راه فرعی خیبر - بندر عباس .
جلگه - گرمسیر - سکنه ۸۳۵ - شیعه - فارسی .
آب از چاه - محصول خرما - شغل زراعت - راه فرعی .
گچین پایین - gaçin-pâin - ده از دهستان خیبر بخش مرکزی
شهرستان بندر عباس .
۸۰ ک باختر بندر عباس - سر راه فرعی خیبر بندر عباس .
جلگه - گرمسیر - سکنه ۵۰۲ - شیعه سنی - فارسی .
آب از چاه و باران - شغل زراعت - راه فرعی .
گدار سرخ - godâr-sorx - ده کوچکی است از دهستان
دلفار بخش ساردوئیه شهرستان جیرفت .
۴۴ ک جنوب خاوری ساردوئیه - سر راه مال رو جیرفت ساردوئیه
سکنه ۵ نفر .
گدار کهن - godâr-kahn - ده کوچکی است از دهستان
دلفار بخش ساردوئیه شهرستان جیرفت .
۴۸ ک جنوب خاوری ساردوئیه - ۶ ک خاور راه مالرو - جیرفت
ساردوئیه - سکنه ۱۰ نفر .
گدک - godak - ده کوچکی است از دهستان بهر آسان
بخش ساردوئیه شهرستان جیرفت .
۳۸ ک جنوب ساردوئیه - ۸ ک خاور راه مالرو جیرفت - بافت
سکنه ۲۰ - ساکنین از طایفه سلیمانی هستند .
گدهگان بیدشک - gadegân-bideck - ده کوچکی است
از دهستان مسکون بخش جبال بارز شهرستان جیرفت .
۶۰ ک جنوب خاوری مسکون - جنوب راه مالرو مسکون - کروک
سکنه ۱۰ نفر .
گدیک - gadik - ده از دهستان گروه بخش ساردوئیه شهرستان
جیرفت .

مزرعه گربند کهنه جزء این ده است .

گربه - gorbe - ده کوچکی است از دهستان دلفارذ بخش ساردوئیه شهرستان جیرفت .

۶۰ ک جنوب خاوری ساردوئیه - سر راه مالرو جیرفت - ساردوئیه سکنه ۱۵ نفر .

گربه دان - gorbe-dân - ده از بخش قشم شهرستان بندرعباس .

۴۰ ک باختر قشم - سر راه مالرو قشم - باسیدو .

جلگه - گرمسیر مالاریائی - سکنه ۵۷۶ - شیعه - فارسی .

آب از چاه - و باران - محصول غلات خرما - شغل صید ماهی زراعت - راه مالرو .

گربشت - garpoct - ده از دهستان حومه بخش بیور شهرستان ابرانشهر .

جلگه - گرمسیر مالاریائی - سکنه ۲۵۰ - سنی - بلوچی .

آب از قنات - محصول غلات زرت خرما لبنیات - شغل زراعت گله دازی - کرباس کلیم بافی - راه مالرو .

گرته - garte - ده کوچکیست از دهستان شهرکی بخش شیب آب شهرستان زابل .

۱۵ ک شمال خاوری سکوه - ۸ ک خاور شوسه زاهدان به زابل - سکنه ۵ خانوار .

گرداگ - gardâg - ده از دهستان قصر قند شهرستان چاه بهار .

۹ ک شمال قصر قند - کنار راه مالرو قصر قند به چانف .

کوهستانی - گرمسیر مالاریائی - سکنه ۲۵۰ - سنی بلوچی .

آب از رود خانه - محصول غلات برنج خرما - شغل زراعت راه مالرو .

گردنه - gardane - ده کوچکی است از دهستان مسکون بخش جبال بارز شهرستان جیرفت .

۱۲ ک شمال مسکون - ۱ ک شوسه بم - سبزواران - سکنه ۱۰ نفر .

گردنه سرخ - gardane-sorx - ده کوچکی است از دهستان مسکون بخش جبال بارز شهرستان جیرفت .

۱ ک مسکون - سر راه شوسه بم - سبزواران - سکنه ۸ نفر .

گردنه گوران - gardane-gurân - ده کوچکی است از دهستان امجربخش جبال بارز شهرستان جیرفت .

۵۵ ک جنوب خاوری مسکون - ۶ ک جنوب راه مالرو مسکون - کروک - سکنه ۴ نفر .

گردو - gerdu - ده از دهستان شیل بخش مرکزی شهرستان بندرعباس .

۶۰ ک شمال خاوری بندر عباس - ۳ ک جنوب راه مالرو بندرعباس شیل .

جلگه - گرمسیر - سکنه ۵۰۰ - شیعه - فارسی .

آب از چشمه - محصول خرما غلات - شغل زراعت - راه مالرو .

گردو - gerdu - ده کوچکی است از دهستان دشت خاک بخش زرنده شهرستان کرمان .

۲۵ ک شمال باختری زرنده - ۱۵ ک خاور فرعی راور - زرنده - سکنه یک خانوار .

گردو چوب - gerdu-çub - ده کوچکی است از بخش ساردوئیه - شهرستان جیرفت .

۳ ک باختر ساردوئیه - ۲ ک شمال راه فرعی راین - ساردوئیه .

سکنه ۱۷ نفر - ساکنین از طایفه محمدی هستند .

گردو چوب - gerdu-çub - ده کوچکی است از دهستان گور بخش ساردوئیه شهرستان جیرفت .

۴۱ ک جنوب خاوری ساردوئیه - سر راه مالرو ساردوئیه - دارزین - سکنه ۷ نفر .

گردوزار - gerduzâr - ده کوچکی است از دهستان بهر آسان بخش ساردوئیه شهرستان جیرفت .

۲۷ ک جنوب ساردوئیه - ۲۴ ک جنوب راه مالرو بافت - ساردوئیه - سکنه ۱۴ نفر .

گردوستان - gerdusetân - ده کوچکی است از دهستان سرمشک بخش ساردوئیه شهرستان جیرفت .

۴۷ ک شمال باختری ساردوئیه - ۱۴ ک شمال راه مالرو بافت - ساردوئیه - سکنه ۳۰ نفر .

گردوسرا - gerdu-sarâ - ده کوچکیست از دهستان مرغک بخش راین شهرستان بم .

۶۳ ک جنوب خاوری راین - ۷ ک خاور شوسه بم به جیرفت - سکنه ۲۰ نفر .

گردو کرچ - gerdu-kerç - ده کوچکی است از دهستان گور بخش ساردوئیه شهرستان جیرفت .

۴۸ ک خاور ساردوئیه - ۶ ک شمال راه مالرو دارزین - ساردوئیه - سکنه یک خانوار .

گردون - gardun - ده کوچکی است از دهستان گور بخش ساردوئیه شهرستان کرمان .

۵۳ ک جنوب خاوری ساردوئیه - سر راه مالرو ساردوئیه - دارزین - سکنه ۳۳ نفر .

گردون - gardun - ده کوچکی است از دهستان بهر آسان بخش ساردوئیه شهرستان جیرفت .

۳۲ ک جنوب خاوری ساردوئیه - ۸ ک باختر راه مالرو جیرفت - ساردوئیه - سکنه ۷ نفر .

گردونی-garduni- ده کوچکی است از دهستان سیاهو بخش مرکزی شهرستان بندرعباس.

۷۰ ک شمال خاوری بندر عباس- سر راه مالرو سیاهو قلعه قاضی- کوهستانی - گرمسیر- سکنه ۳۰ نفر.

گردیچو-gerdiçu- ده از بخش ساردویی- شهرستان جیرفت .

۱ ک شمال ساردویی- سر راه مالرو ساردویی- بافت . سکنه ۳۵ نفر.

گردین-gardin- ده از بخش ساردویی- شهرستان جیرفت .

۶ ک خاور ساردویی- ۱ ک جنوب راه مالرو بافت- ساردویی- کوهستانی - سردسیر- سکنه ۵۰ - شیعه - فارسی .

آب از چشمه قنات - محصول غلات حبوبات تریاک - شغل زراعت راه مالرو.

گردین- ده کوچکی است از دهستان مسکون بخش جبال بارز شهرستان جیرفت

۲۴ ک شمال خاوری مسکون - ۴ ک شمال راه مالرو کروک - مسکون - سکنه ۳۰ نفر .

گروزو-garzu- ده کوچکی است از دهستان ایسین بخش مرکزی شهرستان بندرعباس .

۵ ک شمال باختری بندرعباس - ۳ ک شمال راه مالرو خیر- بندرعباس- سکنه ۳۰ نفر .

مزرعه صندل و گلستان جزء این ده است .

گرک-gork- ده کوچکی است از دهستان رودبار بخش کهنوج شهرستان جیرفت .

۳۰ ک جنوب کهنوج - ۴ ک باختر راه فرعی کهنوج - میناب . سکنه ۱۰ نفر.

گرکاب-garkâb- ده کوچکی است از دهستان گور بخش ساردویی شهرستان کرمان .

۴۲ ک جنوب خاوری ساردویی- سر راه مالرو ساردویی- دارزین- سکنه ۳۵ نفر .

گرکان-gorkân- ده کوچکی است از دهستان گوک بخش شهداد شهرستان کرمان .

۱۰۵ ک جنوب شهداد- سر راه فرعی گوک- شهداد- سکنه ۲۰ نفر

گرکو-garku- ده از دهستان سبزواران بخش مرکزی شهرستان جیرفت.

۳۲ ک جنوب خاوری سبزواران - ۲ ک خاور راه فرعی سبزواران - کهنوج .
جلگه - گرمسیر مالاریائی - سکنه ۹۹ - شیعه - فارسی .
آب از قنات - محصول غلات خرما شغل زراعت - راه مالرو .

گرکوفان-garkugân- ده کوچکی است از بخش بزمان شهرستان ایرانشهر .

۱۸ ک جنوب بزمان - ۱۲ ک باختر راه مالرو بزمان به ایرانشهر- سکنه ۲۵ نفر .

گرگ-gorg- ده از بخش شیب آب شهرستان زابل .

۱۴ ک شمال باختری سکوه - ۱۰ ک شوشه زاهدان به زابل- جلگه - گرم معتدل - سکنه ۳۰۰ - شیعه - فارسی بلوچی .

گرگ- ده کوچکی از بخش نصرت آباد شهرستان زاهدان .

۵۱ ک جنوب باختری نصرت آباد - کنار شوشه زاهدان به بم . سکنه ۱۵ نفر .

گرگ آباد-gorg-âdâd- ده کوچکی است از دهستان گور بخش ساردویی شهرستان جیرفت .

۶۲ ک جنوب خاوری ساردویی- ۲ ک شمال راه مالرو دارزین - ساردویی- سکنه ۱۲ نفر .

گرگران-gorgorân- ده کوچکی است از دهستان طارم بخش سعادت آباد شهرستان بندرعباس .

۳۰ ک جنوب حاجی آباد - ۲ ک باختر راه شوشه کرمان - بندرعباس- سکنه ۳۵ نفر .

گرگز-gor-gaz- ده کوچکی است از دهستان درختنگان بخش مرکزی شهرستان کرمان .

۳۰ ک شمال کرمان- سر راه مالرو شهداد - کرمان- سکنه ۱۰ نفر .

گرگین-gorgin- ده از دهستان خبر بخش بافت شهرستان سیرجان .

۷۲ ک جنوب باختری بافت - ۳ ک جنوب راه فرعی دشت آب - دشت بر جلگه - سردسیر - سکنه ۲۵۰ - شیعه - فارسی .

آب از قنات - محصول غلات حبوبات - شغل زراعت - راه مالرو

گرگین- ده از دهستان حومه خاوری شهرستان رفسنجان .

۱ ک جنوب خاوری رفسنجان - کنار شوشه رفسنجان بکرمان- جلگه - سردسیر - سکنه ۱۵۰ - شیعه - فارسی .

آب از قنات - محصول غلات پسته تریاک پنبه - شغل زراعت - راه فرعی .

گرگین آباد-gorgin-âbâd- ده کوچکی است از دهستان کوهبنان بخش راو شهرستان کرمان .

۸۷ ک شمال باختری راو - کنار راه فرعی راو به یزد . سکنه ۳ خانوار .

گرم-garm- ده از بخش میان کنگی شهرستان زابل- ۸ ک شمال باختری ده دوست محمد - نزدیک مرزا فغانستان .

جلگه - گرم معتدل - سکنه ۱۵۰ - شیعه - فارسی بلوچی .
آب از رودخانه هیرمند - محصول غلات - شغل زراعت - راه مالرو

گرم - ده از دهستان گاوکان بخش جبال بارز شهرستان جیرفت ۹۰ ک جنوب خاوری مسکون - ۱۱ ک شمال راه مالروسبزواران کروک- دامنه- گرمسیر- سکنه ۱۰۰ - شیعه - فارسی.

آب از چشمه و قنات - محصول غلات خرما - شغلزراعت . صنایع دستی قالی بافی بدون نقشه - راه مالرو.

مزارع گرم زیر - کنار بزرگ - این ده است طایفه رئیسی در زمستان در این ده ساکنند .

گرم ریز - **garm-riz** - ده کوچکی است از دهستان گاوکان بخش جبال بارز شهرستان جیرفت .

۹۰ ک جنوب خاوری مسکون - ۱۵ ک شمال راه مالرو کروک سبزواران - سکنه ۴ نفر .

گرموئییه - **garmuiyye** - ده از دهستان سربنان بخش زرند شهرستان کرمان .

۴۰ ک شمال خاوری زرند - ۶ ک باختر راه مالرو زرند - راور کوهستانی - سردسیر - سکنه ۹۹ - شیعه - فارسی.

آب از قنات - محصول غلات حبوبات تریاک - شغلزراعت . راه مالرو.

گرنانگان - **gernâgân** - ده از بخش سرباز شهرستان ایران شهر .

۱۲ ک شمال خاوری سرباز - ۷ ک شمال راه مالرو سرباز بزابلی کوهستانی - گرمسیر مالاریایی - سکنه ۳۰۰ - سنی - بلوچی

آب از چشمه - محصول غلات خرما زرت - شغلزراعت . راه مالرو - ساکنین از طایفه سرباز هستند .

گرننگ - **garang** - ده کوچکی است از دهستان کوشک بخش بافت شهرستان سیرجان

۷۰ ک جنوب خاوری بافت - سرد راه فرعی بافت - اسفند قه سکنه ۱۰ نفر.

گروئییه - **garuiyye** - ده از دهستان حومه باختری شهرستان رفسنجان .

۳۵ ک جنوب رفسنجان - ۲۰ ک جنوب شوشه رفسنجان به کرمان کوهستانی - سردسیر - سکنه ۱۱۲ - شیعه - فارسی .

آب از قنات - محصول غلات لبنیات - شغلزراعت گله داری - راه فرعی .

گروتاک - **garutak** - ده کوچکی است از بخش قصر قند شهرستان چابهار .

۲۳ ک شمال قصر قند - کنار راه مالرو قصر قند به چانف سکنه ۴۵ نفر.

گروشی - **garuci** - ده از بخش قصر قند شهرستان چابهار .

۲۴ ک شمال قصر قند - کنار راه مالرو قصر قند به چانف کوهستانی - گرمسیر مالاریایی - سکنه ۳۰۰ - سنی - بلوچی .

آب از رودخانه - محصول غلات برنج خرما لبنیات - شغل زراعت گله داری - راه مالرو .

گروک - **garuk** - ده از دهستان سیریک بخش میناب شهرستان بندرعباس .

۶۰ ک جنوب میناب - ۴ ک خاور راه مالرو جاسک میناب جلگه - گرمسیر - سکنه ۱۰۰۰ - سنی - بلوچی .

آب از چاه - محصول خرما - شغلزراعت - صنایع دستی پارچه بافی راه مالرو - مزارع پوشگاه - شال دینی - تومان احمد .

وبه گازان جزء این ده است .

گروک - ده از دهستان انکهران بخش کهنوج شهرستان جیرفت .

۱۵۰ ک جنوب کهنوج - سرد راه مالرو انکهران - میناب کوهستانی - گرمسیر - سکنه ۲۰۰ - شیعه - فارسی .

آب از رودخانه - محصول خرما - شغلزراعت - راه مالرو .

مزرعه آبشور - نورگان - گاو خورشید جزء این ده است .

گروک - ده از دهستان حرجند بخش مرکزی شهرستان کرمان .

۸۴ ک شمال کرمان - ۶ ک باختر راه فرعی کرمان - راور کوهستانی - سردسیر - سکنه ۸۵ - شیعه - فارسی .

آب از قنات - محصول غلات حبوبات تریاک - شغلزراعت - راه فرعی .

گروک - ده از دهستان اسکله آباد بخش خاش شهرستان زاهدان .

۳۵ ک شمال خاش - ۲ ک خاور شوشه خاش به زاهدان کوهستانی - گرمسیر - سکنه ۸۰ - سنی - بلوچی .

آب از قنات - محصول غلات لبنیات - شغل زراعت گله داری راه مالرو .

گرومورت - **garu-murt** - ده کوچکی است از دهستان مارز بخش کهنوج شهرستان جیرفت .

۱۸۴ ک جنوب کهنوج - ۵ ک جنوب راه مالرو رمشک - مارز سکنه ۴ نفر .

گروه - **gorhe** - نام یکی از دهستانهای هشت گانه بخش ساردویی جیرفت در شمال ساردویی واقع حدود آن بشرح زیر است .

از شمال بدستان راین از خاور بدستان مرگک از جنوب بدستان ساردویی از باختر بدستان هنزل .

موقیت کوهستانی - هوا سردسیر - محصولات عمده غلات لبنیات است .

آب مشروبی از چشمه ها و رودخانه - راه مالرو .

از ۳۶ آبادی بزرگ و کوچک تشکیل شده جدیت آن در حدود ۱۵۰۰ نفر مرکز دهستان قریه گروه است .

گروه - ده مرکز دهستان گروه بخش ساردویی شهرستان جیرفت .

۱۸ ک شمال ساردویی - ۱۰ ک باختر راه مال روساردویی - راین

گریدارپ - geridarp - ده ازدهستان بنت بخش نی-کشر
شهرستان چاه بهار.

۷۵ ک باختر نیکشهر-کنار راه مال روبنت بکالک .
کوهستانی - گرمسیرمالاریائی - سکنه ۲۰۰ - سنی - بلوچی .
آب ازقنات - محصول غلات خرما برنج - شغل زراعت-راه مالرو
ساکتین ازطایفه شیرانی بنت هستند .

گریشکون - garickun - ده کوچکی است ازدهستان خنامان
شهرستان رفسنجان .

۵۵ ک خاور رفسنجان - ۱۵ ک شمال رفسنجان بکرمان .
سکنه ۲۷ نفر.

گریغان - goriqân - ده ازبخش بافت شهرستان سیرجان .
۹ ک جنوب بافت - ۳ ک شمال راه مال رو بافت - دشت آب .

جلگه - سردسیر- سکنه ۱۹۱ - شیعه - فارسی .
آب از قنات - محصول غلات حبوبات تریاک - شغل زراعت
راه مال رو.

مزارع عباس آباد-چشمه قنات-هشتادویه-کاظم آبادجزء آینده است.

گریک - gerik - ده کوچکی است ازدهستان حرجند بخش
مرکزی شهرستان کرمان .

۹۲ ک شمال کرمان- ۴ ک راه مال روشاهزاده محمد - کرمان
سکنه ۴۰ نفر.

گریم - gerim - ده ازدهستان حومه بخش مرکزی شهرستان بم .
۲۸ ک جنوب باختری بم - ۱۲ ک جنوب شوسه بم بکرمان .

کوهستانی - متدل تراخی - سکنه ۲۳۹ - شیعه - فارسی .
آب ازچشمه - محصول لبنیات - شغل زراعت گله داری .
راه مال رو.

گریشان - gerincân - ده کوچکی است ازدهستان بهرآسان
بخش ساردویه شهرستان جیرفت .

۵۳ ک جنوب ساردویه - ۲۵ ک جنوب راه مالرو بافت-ساردویه
سکنه ۱۵ نفر.

گاز - gaz - ده ازدهستان سیریک بخش میناب شهرستان
بندرعباس .

۱۲۰ ک جنوب میناب - سرراه مال روجاسک - میناب .
جلگه - گرمسیر- سکنه ۲۵۰ - سنی - بلوچی .

آب ازچاه - محصول خرما - شغل زراعت - راه مال رو.

گازآباد - gaz-âbâd - ده کوچکی است ازدهستان سبزواران
بخش مرکزی شهرستان جیرفت .

۱۰ ک جنوب خاوری سبزواران - ۱ ک شوسه سبزواران - بم .
سکنه ۳۸ نفر.

گازآزار - gaz-âzâr - ده کوچکی است ازدهستان رودخانه
بخش میناب شهرستان بندرعباس .

کوهستانی - سردسیر- سکنه ۳۶۰ - شیعه - فارسی .
آب از رودخانه-محصول غلات حبوبات تریاک - شغل زراعت گله داری
راه مال رو.

گروه - ده ازدهستان مسکون بخش جیبال بازار شهرستان
جیرفت .

۶ ک باختر مسکون - ۴ ک باختر شوسه بم - سبزواران .
کوهستانی - سردسیر- سکنه ۳۵۰ - شیعه - فارسی .

آب ازچشمه - محصول غلات حبوبات لبنیات - شغل زراعت .
راه مال رو-مزارع سرشته - ساوندان - سنگستان جزء این ده است.

گروه - ده ازدهستان سرباز شهرستان ایرانشهر .
۵ ک جنوب سرباز-کنار راه فرعی سرباز بیروزآباد .

کوهستانی - گرمسیرمالاریائی - سکنه ۵۵ - سنی - بلوچی .
آب از رودخانه - محصول غلات خرما برنج - شغل زراعت .
راه مال رو- ساکتین ازطایفه سرباز هستند .

گروه فاشکوه - gorve-fâckuh - ده کوچکی است
از دهستان مسکون بخش جیبال بارز شهرستان جیرفت .

۴۸ ک جنوب خاوری مسکون - ۲۵ ک خاور راه شوسه بم-
سبزواران - سکنه ۴ نفر.

مزارع سگی - تنک تل وسند جزء این ده است .

گره ماغان - gere-mâqân - ده ازدهستان گوگر بخش
بافت شهرستان سیرجان .

۳۵ ک شمال باختری بافت - ۴ ک خاور چهارطاق .
کوهستانی - سردسیر- سکنه ۱۰۰ - شیعه - فارسی .

آب از رودخانه - محصول غلات حبوبات - شغل زراعت -
راه مال رو.

گریامان - garyâmân - ده ازبخش زابلی شهرستان
سراوان .

۲۵ ک شمال باختری زابلی - ۳ ک شمال راه مال روزابلی به
ایرانشهر.

جلگه - گرمسیرمالاریائی - سکنه ۷۵ - سنی - بلوچی .
آب ازچشمه - محصول غلات زرت - شغل زراعت - راه مالرو .

گریتان - garitân - ده کوچکی است ازدهستان دابربخش
بافت شهرستان سیرجان .

۴۵ ک شمال خاوری بافت - سرراه مال روجواران - رابر .
سکنه ۱۰ نفر.

گری چربان - gari-çarbân - ده کوچکی است از
دهستان رمشک بخش کهنوج شهرستان جیرفت .

۱۴۸ ک جنوب خاوری کهنوج - سرراه مال روسدیج - رمشک .
کوهستانی - گرمسیر- سکنه ۴۰ نفر.

آب باران - محصول حبوبات لبنیات ذرت - شغل زراعت گله داری ساکنین از طایفه سردارزائی هستند - راه مارلو.

گزریز - gaz-riz - ده از دهستان شیل بخش مرکزی شهرستان بندرعباس.

۵۰۵ ک شمال خاوری بندرعباس - ۴ ک شمال راه مارلو میناب - بندرعباس.

جلگه - گرمسیر - سکنه ۳۰۰ - شیعه - فارسی.

آب از رودخانه - محصول خرما - شغل زراعت - راه مارلو.

مزارع کهوری - سرپشت - محمد عبدالهی - دلگان جزء این ده است.

گزستان - gazestân - ده کوچکی است از دهستان حرچند بخش مرکزی شهرستان کرمان.

۷۰ ک شمال باختری کرمان - ۸ ک خاور راه مارلو شاهزاده محمد کرمان - سکنه ۱۵ نفر.

گز صالح - gaz-sâleh - (جز صالح) ده از دهستان سبزواران بخش مرکزی شهرستان جیرفت.

۴۴ ک جنوب سبزواران - ۷ ک خاور راه فرعی کهنوج سبزواران جلگه - گرمسیر مالاریائی - سکنه ۳۱۱ - شیعه - فارسی.

آب از قنات - محصول غلات خرما - شغل زراعت - راه مارلو مزرعه جز صالح پائین جزء این ده است.

گزرک - gazarak - ده از دهستان حرچند بخش مرکزی شهرستان کرمان.

۶۸ ک شمال کرمان - سر راه مارلو حرچند - شهداد.

کوهستانی - سردسیر - سکنه ۱۲۸ - شیعه - فارسی.

آب از قنات - محصول غلات حبوبات تریاک - شغل زراعت - راه مارلو.

گزرک - ده کوچکیست از دهستان سنگان بخش میرجاوه شهرستان زاهدان.

۴۶ ک جنوب باختری میرجاوه - کنار راه فرعی میرجاوه بغاش سکنه ۴۵ نفر.

گزرک - ده کوچکیست از بخش بزمان شهرستان ایرانشهر

۶ ک باختر بزمان - ۵ ک باختر راه مارلو بزمان به ایرانشهر سکنه ۴۵ نفر.

گزرک - ده از بخش راین شهرستان بم.

۸ ک شمال باختری راین - ۱۰ ک باختر راه فرعی راین به نیبید.

جلگه - سردسیر - سکنه ۳۰۰ - شیعه - فارسی.

آب از قنات - محصول غلات لبنیات تریاک - شغل زراعت گله داری راه فرعی.

گزرگاری - gaz-gari - ده کوچکیست از دهستان کارواندر بخش خاش شهرستان زاهدان.

۹۷ ک شمال میناب - ۱۵ ک خاور راه مال رومیناب - گلاشکرد سکنه ۲۰ نفر.

مزارع سرپرینها - دازبز - بهارنک - بندر - جزء اینده است.

گزانلی - gazâni - ده از دهستان میرعبدی بخش دشتیاری شهرستان چاه بهار.

۹ ک باختر دشتیاری - کنار راه مال رود دشتیاری بدج.

جلگه - گرمسیر مالاریائی - سکنه ۲۰۰ - سنی - بلوچی.

آب باران - محصول ذرت لبنیات حبوبات - شغل زراعت گله داری راه مال رو - ساکنین از طایفه سردارزائی هستند.

گز پیر - gaz-pir - ده کوچکی است از دهستان سیریک بخش میناب شهرستان بندرعباس.

۱۲۰ ک جنوب میناب - ۳ ک باختر راه مارلوجاسک - میناب - جلگه - گرمسیر - سکنه ۴۵ نفر.

گزد - gazed - ده کوچکی است از دهستان سنگان بخش میرجاوه شهرستان زاهدان.

۵۲ ک جنوب میرجاوه - ۵ ک خاور راه فرعی میرجاوه بغاش - سکنه ۳۵ نفر.

گزدر - gazdar - ده کوچکیست از دهستان حومه شهرستان بم - ۹ ک باختر بم - ۱ ک شوسه بم به کرمان - سکنه ۳۵ نفر.

گز دره - gaz-dare - ده کوچکیست از دهستان خنامان شهرستان رفسنجان.

۶۵ ک خاور رفسنجان - ۱۰ ک شمال شوسه رفسنجان به کرمان سکنه ۴۱ نفر.

گزدیوان - gaz-divân - ده کوچکیست از دهستان کارواندر بخش خاش شهرستان زاهدان.

۵۷ ک جنوب باختری خاش - ۵ ک شمال شوسه خاش بایرانشهر - سکنه ۵۰ نفر.

گزدشت - gaz-dact - ده کوچکیست از دهستان خنامان شهرستان رفسنجان.

۳۵ ک شمال خاوری رفسنجان - ۲۲ ک شمال شوسه رفسنجان به کرمان - سکنه ۳ خانوار.

گزرکن - gazar-kan - ده کوچکی است از دهستان مارزب بخش کهنوج شهرستان جیرفت.

۱۷۰ ک جنوب کهنوج - ۴ ک جنوب راه مارلومارزرمشک - سکنه ۴ نفر.

گزر و - gazaru - ده از دهستان میرعبدی بخش دشتیاری شهرستان چاه بهار.

۵ ک شمال دشتیاری - کنار راه مارلو دشتیاری به قصرقند - جلگه - گرمسیر مالاریائی - سکنه ۴۰۰ - سنی - بلوچی.

گزوییه - **gazuiyye** - ده از دهستان سربنان بخش زرنده شهرستان کرمان .

۹ک شمال خاوری زرنده - ۶ک خاور راه فرعی زرنده راور . دامنه - سردسیر - سکنه ۱۵۹ - شیعه - فارسی .

آب از قنات - محصول غلات حبوبات تریاک - شغل زراعت راه مالرو .

گزوییه - ده کوچکی است از دهستان درختگان بخش مرکزی شهرستان کرمان .

۲۳ک شمال کرمان - ۳ک خاور راه مالرو شهداد - کرمان . سکنه ۱۵ نفر .

گزوار - **gazvâr** - ده از بخش شیب آب شهرستان زابل .

۱۵ک شمال باختری بنجار - ۶ک راه مالرو خشک به زابل . جلگه - گرم معتدل - سکنه ۲۰۳ - شیعه - فارسی بلوچی .

آب رودخانه هیرمند - محصول غلات صیفی - شغل زراعت کرباس بافی راه مالرو .

گزور - **gazur** - ده از دهستان دلاور بخش دشتیاری شهرستان چابهار .

۳۱ک شمال باختری دشتیاری - کنار راه مالرو دج به قصر قنده . جلگه - گرمسیر مالاریایی - سکنه ۴۰۰ - سنی - بلوچی .

آب از باران و چاه - محصول حبوبات لبنیات زوت - شغل زراعت گلهداری - راه مالرو - ساکنین از طایفه سردارزایی هستند .

گزوک - **gazuk** - ده از دهستان دلگان بخش بزمان شهرستان ایرانشهر .

۳۸ک جنوب باختری بزمان - کنار راه مالرو بیور به ریگان . جلگه - گرمسیر مالاریایی - سکنه ۱۰۰ - سنی - بلوچی .

آب از قنات - محصول غلات خرما لبنیات - شغل زراعت گلهداری راه مالرو - ساکنین از طایفه بامری هستند .

گزی - **gazi** - ده کوچکی است از دهستان سیریک بخش میناب شهرستان بندرعباس .

۱۴۲ک جنوب میناب - سر راه مالرو جاسک - میناب . جلگه - گرمسیر - سکنه ۲۰ سنی .

گزی در - **gazidar** - ده کوچکی است از دهستان کنارک شهرستان چابهار .

۱۲۵ک باختر چابهار - ۸ک شمال دریای عمان - سکنه ۴۵ نفر .

گزین - **gazin** - ده از دهستان بم پشت شهرستان سراوان .

۹۰ک جنوب خاوری سراوان - نزدیک مرز پاکستان . کوهستانی . گرمسیر - سکنه ۱۵۰ - سنی - بلوچی .

آب از چشمه - محصول غلات خرما - شغل زراعت - راه مالرو . ساکنین از طایفه دارزایی هستند .

۵۶ک جنوب باختری خاش - ۷ک شمال شوسه خاش به ایرانشهر سکنه ۳۵ نفر .

گزم - **gozm** - ده از دهستان خیر بخش بافت شهرستان سیرجان ۷۵ک جنوب باختری بافت - ۲ک خاور راه مالرو خبر - ده سرد . کوهستانی - سردسیر - سکنه ۱۲۷ - شیعه - فارسی .

آب از رودخانه - محصول غلات حبوبات - شغل زراعت - راه مالرو مزرعه باغ ایران جزء این ده است .

گزم - ده کوچکی است از دهستان کیسکان بخش بافت شهرستان سیرجان .

۲۱ک شمال بافت - ۲ک خاور راه فرعی بافت قلعه عسکر سکنه ۱۰ نفر .

گزمان - **gazmân** - ده کوچکی است از دهستان کوهبنان بخش راور شهرستان کرمان .

۵۰ک شمال باختری راور - ۳ک شمال راه فرعی راور به کوهبنان سکنه ۲ خانوار .

گزمه - **gaz-mâhu** - ده کوچکی است از دهستان رمشک بخش کهنوج شهرستان جیرفت .

۲۰۵ک جنوب خاوری کهنوج - ۸ک باختر راه مالرو رمشک - گابریک - سکنه ۱۰ نفر .

گزمه - **gazme** - ده از دهستان نارویی بخش شیب آب شهرستان زابل .

۳۷ک شمال خاوری سکوه - نزدیک مرز افغانستان . جلگه - گرم معتدل - سکنه ۱۷۸ - شیعه سنی - فارسی بلوچی .

آب از رودخانه هیرمند - محصول غلات لبنیات - شغل زراعت گلهداری - راه مالرو .

گزند - **gazand** - ده کوچکی است از دهستان تومن بخش میرجاوه شهرستان زاهدان .

۴۳ک جنوب باختری میرجاوه - ۶ک باختر راه فرعی میرجاوه به خاش - سکنه ۵۰ نفر .

گزو - **gazu** - ده از دهستان ده بالا بخش خاش شهرستان زاهدان .

۲۸ک شمال خاوری خاش - ۲۱ک خاور شوسه خاش به میرجاوه . جلگه - گرمسیر معتدل - سکنه ۱۰۰۰ - شیعه سنی - بلوچی فارسی .

آب از قنات - محصول غلات لبنیات پنبه - شغل زراعت گلهداری راه فرعی - ساکنین از طایفه شهنوازی هستند .

گزویی - **gazui** - ده کوچکی است از دهستان بهر آسمان بخش ساردویی شهرستان جیرفت .

۴۵ک جنوب ساردویی - ۲۰ک خاور راه مالرو بافت - جیرفت . سکنه ۱۵ نفر - ساکنین از طایفه سلیمانی هستند .

گساویه - *gasâviyye* - ده کوچکی است از دهستان حرجند

بخش مرکزی شهرستان کرمان .

۸۴ ک شمال باختری کرمان - سر راه مالرو شاهزاده محمد
سکنه ۳۰ نفر .

گشآباد - *gacâbâd* - ده از دهستان لاشار بخش بیپور شهرستان

ایران شهر .

۵۶ ک جنوب بیپور - کنار شوسه بیپور به چاه بهار .

کوهستانی - گرمسیر مالاریایی - سکنه ۲۵۰ - سنی - بلوچی .

آب از قنات - محصول غلات خرما برنج زرت - شغل زراعت
راه فرعی .

گشت - *gact* - ده ز دهستان حومه شهرستان سراوان .

۶۲ ک شمال باختری سراوان - کنار شوسه خاش به سراوان .

جلگه - گرمسیر - سکنه ۹۴۳ - سنی - بلوچی فارسی .

آب از قنات - محصول غلات پنبه خرما - شغل زراعت - راه شوسه
پاسگاه ژاندارمری و دبستان دارد .

گشمی - *gacmi* - ده از دهستان حومه بخش جاسک شهرستان

بندر عباس .

۳۳ ک شمال خاوری جاسک - سر راه مالرو چاه بهار جاسک .

جلگه - گرمسیر - سکنه ۲۰۰ - سنی - بلوچی .

آب از رودخانه - محصول خرما - شغل زراعت - راه مالرو .

گشگی - *gacangi* - ده کوچکی است از دهستان رودبار بخش

کهنوج شهرستان جیرفت .

۳۰ ک باختر کهنوج - ۴ ک شمال راه مالرو کهنوج - گلاشکرد

سکنه ۲۵ نفر - مزرعه هوبر - جزء این ده است .

گشونویه - *gacnuiyye* - ده از دهستان درگاه بخش

سعادت آباد شهرستان بندر عباس .

۵۵ ک شمال باختری حاجی آباد - ۱۵ ک باختر راه شوسه کرمان

بندر عباس .

جلگه - گرمسیر - سکنه ۱۰۶ - شیعه - فارسی .

آب از قنات - محصول خرما غلات - شغل زراعت - راه مالرو .

گشو - *gacu* - ده کوچکی است از دهستان خمیر بخش مرکزی

شهرستان بندر عباس .

۸۵ ک شمال باختری بندر عباس - ۱۵ ک خاور راه مالرو داراب

بندر عباس - سکنه ۱۰ نفر .

گشوو - *gecu* - ده کوچکی است از دهستان گاوکان بخش

جبال بارز شهرستان جیرفت .

۸۵ ک جنوب خاوری مسکون - ۱۲ ک شمال راه مالرو کرونک -

سبزواران - سکنه ۴ نفر .

گشونویه - *gecuiyye* - ده از دهستان رودان بخش کهنوج

شهرستان بندر عباس .

۴۰ ک شمال میناب - ۵ ک باختر راه فرعی کهنوج - میناب .

جلگه - گرمسیر - سکنه ۲۵۰۰ - شیعه - فارسی .

آب از رودخانه - محصول خرما مرکبات رنگ - شغل زراعت

راه مالرو .

گشگان - *gecigân* - ده از دهستان گروه بخش ساردوئیه

شهرستان جیرفت .

۲۲ ک خاور ساردوئیه - ۲۵ ک باختر راه مالرو ساردوئیه - راین

کوهستانی - سردسیر - سکنه ۲۰۰ شیعه - فارسی .

آب از رودخانه - محصول غلات حبوبات - شغل زراعت - راه مالرو .

گشین پائین - *gecin-pâin* - ده کوچکی است از دهستان بم پشت

بخش مرکزی شهرستان سراوان .

۶۰ ک جنوب خاوری سراوان - ۳۵ ک جنوب راه فرعی سراوان به

کوهک - سکنه ۳ خانوار .

گغاز - *geqâz* - ده از دهستان امجز بخش جبال بارز شهرستان

جیرفت .

۴۴ ک جنوب خاوری مسکون - ۳ ک جنوب راه مالرو مسکون کرونک

کوهستانی سردسیر - سکنه ۱۰۰ - شیعه - فارسی .

آب از چشمه - محصول حبوبات غلات لبنیات - شغل زراعت گله داری

راه مالرو - ساکنین از طایفه امجزی هستند .

گل آباء - *gol-âbâd* - ده کوچکی است از دهستان ریگان بخش

فهرج شهرستان بم .

۳۲ ک جنوب خاوری فهرج - ۲۰ ک شمال راه فرعی بم به خاش .

سکنه ۱۵ نفر .

گلآب صوفیان - *golâb-sufiyân* - ده کوچکی است از

دهستان سبزواران بخش مرکزی شهرستان جیرفت .

۶ ک جنوب سبزواران - ۲ ک باختر راه فرعی سبزواران - کهنوج .

سکنه ۲۵ نفر .

گلاشکرد - *golâckerd* - نام یکی از دهستان نه گاه

بخش کهنوج شهرستان جیرفت .

این دهستان در باختر کهنوج واقع محدود است از :

شمال به بخش سبزواران از خاور به دهستان کهنوج از جنوب به دهستان

رودخانه از باختر به دهستان صوغان .

موقعیت کوهستانی - هوا گرمسیر آب از رودخانه و قنات

محصول خرما غلات - مرکبات آن بخوبی معروف است .

از ۲۲ آبادی بزرگ و کوچک تشکیل شده جمعیت آن ۴۰۹۰ نفر .

مرکز دهستان قریه گلاشکرد و قراء مهم آن رملکان - درشور

حورمه - پاسفیدان است .

گلاشکرد - مرکز دهستان بخش کهنوج شهرستان جیرفت .
 ۵۰ ک باختر کهنوج - سر راه فرعی جیرفت رودخانه .
 کوهستانی - گرمسیر - سکنه ۹۰۰ - شیعه - فارسی .
 آب از رودخانه - محصول غلات خرما - شغل زراعت - راه فرعی .
گلان - golân - ده از دهستان حومه شهرستان سراوان .
 ۵۷ ک جنوب خاوری سراوان - ۱۳ ک جنوب راه فرعی کوهک به سراوان .
 کوهستانی - گرمسیر - سکنه ۱۲۰ - سنی - بلوچی فارسی .
 آب از چشمه - محصول غلات خرما - شغل زراعت - راه مالرو .
گل آورس - gol-âvers - ده کوچکی است از دهستان کوشک بخش بافت شهرستان سیرجان .
 ۵۲ ک جنوب خاوری بافت - ۴ ک جنوب راه مالرو بزنجان - سفند قه سکنه ۹ نفر .
گلبانگ - golbâng - ده کوچکی است از دهستان سربنان بخش زرنند شهرستان کرمان .
 ۲۰ ک شمال خاوری زرنند - ۲۰ ک خاور راه مالرو زرنند - راور . سکنه ۱۵ نفر .
گل بندان - gol-bandân - ده کوچکی است از دهستان امجز بخش جبال بارز شهرستان جیرفت .
 ۶۵ ک جنوب خاوری مکنون - ۲۸ ک خاور راه شوسه جیرفت بم . سکنه ۸ نفر .
گل پاره گان - gol-pâregân - ده از دهستان مرکزی بخش حومه شهرستان سراوان .
 ۲۵ ک جنوب خاوری سراوان - کنار راه فرعی کوهک به سراوان . جلگه - گرمسیر مالاریایی - سکنه ۵۰۰ - سنی - بلوچی .
 آب از قنات - محصول غلات خرما - شغل زراعت - راه فرعی
گل پشت - gol-poct - ده از دهستان پیشین بخش راسک شهرستان ایرانشهر .
 ۱۰ ک جنوب راسک - کنار راه فرعی راسک به پیشین .
 کوهستانی - گرمسیر مالاریایی - سکنه ۵۰۰ - سنی - بلوچی .
 آب از رودخانه - محصول غلات خرما برنج - شغل زراعت .
 راه مالرو .
گل پولگان - gol-pulgân - ده از دهستان رمشک بخش کهنوج شهرستان جیرفت .
 ۱۲۶ ک جنوب خاوری کهنوج - ۷ ک جنوب راه مالرو کهنوج - رمشک سکنه ۲۰ نفر .
 مزارع چاه بولات - چاه صفر - گل زهک جزء این ده است .
گل قوت - gol-tut - ده کوچکی است از دهستان دشت خاک بخش زرنند شهرستان کرمان - ۵۶ ک شمال خاوری زرنند - ۱۵ ک خاور فرعی زرنند - راور - سکنه یک خانوار .

گل چانی - gol-çâti - ده کوچکیست از دهستان بم پشت بخش مرکزی شهرستان سراوان .
 ۵۲ ک جنوب خاوری سراوان - ۲۵ ک جنوب راه فرعی کوهک به سراوان - سکنه ۲۵ نفر .
گلرویه - golruiyye - ده از دهستان طارم بخش سعادت آباد شهرستان بندرعباس .
 ۴۲ ک جنوب حاجی آباد - ۵ ک جنوب طارم .
 جلگه - گرمسیر - سکنه ۱۴۲ - شیعه - فارسی .
 آب از قنات چشمه - محصول خرما غلات - شغل زراعت - راه مالرو
گل ذرت - gol-zorrat - ده از دهستان شیل بخش مرکزی شهرستان بندرعباس .
 ۶۶ ک شمال خاوری بندرعباس - سر راه مالرو سیاهو - شیل .
 جلگه - گرمسیر - سکنه ۷۶ - شیعه - فارسی .
 آب از چشمه - محصول خرما - شغل زراعت - راه مالرو .
گل ساقان - gol-sâqân - ده از دهستان دلاور بخش دشتیاری شهرستان چابهار .
 ۳۱ ک شمال باختری دشتیاری - کنار راه دج به قصر قند .
 جلگه - گرمسیر مالاریایی - سکنه ۱۵۰ - سنی - بلوچی .
 آب باران - محصول ذرت حبوبات لبنیات - شغل زراعت گله داری راه مالرو ساکنین از طایفه سردارزائی هستند .
گلستان - golastân - ده از دهستان مرغک بخش راین شهرستان بم .
 ۷۶ ک جنوب خاوری راین - کنار شوسه جیرفت به بم .
 کوهستانی - سردسیر - سکنه ۱۵۰ - شیعه - فارسی .
 آب از چشمه ورودخانه - محصول غلات لبنیات حبوبات - شغل زراعت گله داری .
گلستان - ده از دهستان ده سرد بخش بافت شهرستان سیرجان - ۸۴ ک جنوب بافت - سر راه فرعی بافت - دولت آباد .
 کوهستانی - سردسیر - سکنه ۸۹ - شیعه - فارسی .
 آب از قنات - محصول غلات حبوبات - شغل زراعت - راه فرعی .
گلستان - ده کوچکی است از دهستان رودان بخش میناب شهرستان بندرعباس .
 ۵۰ ک شمال میناب - سر راه فرعی کهنوج - میناب - سکنه ۳۰ نفر .
گلستان - ده کوچکی است از دهستان سربنان بخش زرنند شهرستان کرمان .
 ۳۰ ک شمال خاوری زرنند - ۳ ک شمال فرعی زرنند چترود . سکنه ۲۰ نفر .
گلشن - golcan - ده کوچکی است از دهستان سلوئی بخش زرنند شهرستان کرمان .

۳۲ ک جنوب باختری زرنند - ۱۶ ک خاور راه مال رو زرنند
رفسنجان - سکنه ۶ نفر.

گلشن - ده کوچکی است از دهستان حومه بخش زرنند شهرستان
کرمان .

۸ ک شمال زرنند - ۳ ک باختر راه فرعی زرنند - راور .
سکنه ۵ نفر.

گلشوار - golacvâr - ده از دهستان دهبخش میناب شهرستان
بندرعباس .

۹ ک باختر میناب - سر راه فرعی تیاب - میناب .

جلگه - گرمسیر مالاریائی - سکنه ۴۰۰ - شیعه - فارسی .

آب از رودخانه - محصول غلات خرما - شغل زراعت مکاری

راه فرعی - مزارع میرآباد - تم نوح جزء اینده است .

گل شهوت - gol-cahtut - ده از دهستان نازیل بخش
خاش شهرستان زاهدان .

۶۱ ک شمال باختری خاش - ۳ ک شوشه زاهدان بخش

جلگه - گرمسیر معتدل - سکنه ۱۵۰ - سنی - بلوچی .

آب از رودخانه - محصول غلات زرت لبنیات - شغل زراعت گله داری

راه مالرو - ساکنین از طایفه ریگی هستند .

گلشهر - gol-cahr - ده از دهستان اتربخش حومه شهرستان
ایران شهر .

۲۲ ک شمال خاوری ایران شهر - ۱۳ ک خاور شوشه ایران شهر بخش

جلگه - گرمسیر مالاریائی - سکنه ۱۸۰ - سنی - بلوچی فارسی .

آب از قنات - محصول غلات خرما زرت لبنیات - شغل زراعت .

گله داری - راه فرعی - ساکنین از طایفه میر هستند .

گلک سری - golak-sari - ده از دهستان حومه شهرستان
سراوان .

۶ ک جنوب خاوری سراوان - کنار شوشه سراوان بکوهک .

جلگه - گرمسیر - سکنه ۱۲۰ - سنی - بلوچی فارسی .

۶۵ ک باختر بندرعباس - سر راه فرعی خیر بندرعباس .

آب از قنات - محصول غلات خرما - شغل زراعت .

گل کن پهل - gel-kan-pahel - ده از دهستان خیر بخش
مرکزی شهرستان بندرعباس .

جلگه - گرمسیر - سکنه ۱۴۶ - شیعه - فارسی .

آب از چاه و باران - محصول غلات خرما - شغل زراعت - راه فرعی

گل کند - gol-kand - ده کوچکی است از دهستان
زودخانه بخش میناب شهرستان بندرعباس .

۱۰۸ ک شمال میناب - ۶ ک باختر راه مالرو میناب - گلاشکرد
سکنه ۱۰ نفر.

گل محمد بیگ - gol-mohammad-beyg - ده از
بخش پشت آب شهرستان زابل .

۵ ک شمال بنجار - ۱ ک راه مالرو جلال آباد زابل .

جلگه - گرم معتدل - سکنه ۷۰۰ - شیعه - فارسی بلوچی .

آب از رودخانه هیرمند - محصول غلات صیفی لبنیات - شغل زراعت

گله داری - کرباس کلیم بافی - راه مال رو - ساکنین از طایفه

کلاتری هستند .

گل ملک - gol-malek - ده کوچکی است از دهستان مرغک
بخش راین شهرستان بم .

۶۷ ک جنوب خاوری راین - ۲ ک شوشه بم بجیرفت .

سکنه ۳۰ نفر .

گل مورثی - gol-murti - ده از دهستان دلکان بخش
بزمان .

۸۲ ک جنوب باختری بزمان - کنار راه مالرو ببور بکهنوج .

جلگه - گرمسیر مالاریائی - سکنه ۵۰۰ - سنی - بلوچی .

آب از قنات - محصول غلات خرما لبنیات - شغل زراعت گله داری

راه مالرو .

گل میر - gol-mir - ده از بخش میان کنگی شهرستان
زابل .

۸ ک جنوب باختری ده دوست محمد - ۴ ک جنوب راه مال رو

ده دوست محمد بزابل .

جلگه - گرم معتدل - سکنه ۱۲۹ - شیعه سنی - فارسی بلوچی .

آب از رودخانه هیرمند - محصول غلات پنبه - شغل زراعت

کرباس بافی - راه مالرو .

گلنا آباد - golnâbâd - ده کوچکی است از دهستان بلورد
بخش مرکزی شهرستان سیرجان .

۹۰ ک خاور سعید آباد - سر راه مالرو گوغر - تکیه .

سکنه ۲۵ نفر - مزارع - کهن هرمز - شاه آباد - کند جوغن

موسرخ - محمدیه - مردوئی جزء اینده است .

گلنگور - golangur - یکی از دهستانهای نه گانه بخش خاش
از شهرستان زاهدان .

این دهستان در شمال باختری خاش واقع حدود آن به شرح

زیر است .

از طرف شمال بدستان اسکل آباد - از طرف خاور و جنوب بدستان

حومه - از طرف باختر بدستان گوهر کوه .

منطقه ایست جلگه دارای تپه های خاکی هوای آن گرمسیر معتدل

بیشتر اهالی بطور سیار زندگی مینمایند آب مشروب قراء دهستان از

قنات و چشمه تأمین میگردد - محصول عده غلات - زرت

پنبه لبنیات - شغل مردان زراعت گله داری - راههای دهستان

عموماً مالرو است .

این دهستان از به آبادی تشکیل گردیده جمعیت آن در حدود هزار نفر است - مذهب ساکنین مسلمان سنی - زبان مادری بلوچی است
گلنگور - ده مرکز دهستان گلنگور بخش خاش شهرستان زاهدان
 ۳۱ ک باخترخاش - ۸ ک باختر راه فرعی خاش بنرماشیر .

جلگه - گرمسیر - سکنه ۱۵۰ - سنی - بلوچی .
 آب از قنات - محصول غلات پنبه لبنیات - شغل زراعت گله داری -
 راه مالرو .

گلو - **golu** - ده از دهستان پائین شهر بخش میناب شهرستان بندرعباس .

۱۸ ک باختر میناب - ۵ ک شمال راه فرعی بندرعباس - میناب
 جلگه - گرمسیر - سکنه ۲۵۰ - شیعه - فارسی .

آب از رودخانه - محصول غلات خرما - شغل زراعت - راه مالرو
گلو - **gelu** - ده از دهستان منوجان بخش که - نوج شهرستان
 جیرفت .

۵۵ ک جنوب باختری که نوج - ۶ ک باختر راه فرعی که نوج میناب
 کوهستانی - گرمسیر - سکنه ۲۰۰ - شیعه - فارسی .

آب از رودخانه - محصول غلات خرما - شغل زراعت - راه مالرو
گلوئییه - **galuiyye** - ده کوچکی است از دهستان اسفندقه
 بخش ساردومیه شهرستان جیرفت .

۷۹ ک جنوب ساردومیه - ۱۰ ک خاور راه فرعی بافت - جیرفت
 سکنه ۲۵ نفر .

گلوئییه - ده کوچکی است از دهستان سیاه کوه بخش بافت
 شهرستان سیرجان .

۹۷ ک جنوب بافت - سر راه مالرو کوشک - ده سرد .
 کوهستانی - سردسیر - سکنه ۱۵ نفر - مزرعه - ده نو جزء این
 ده است .

گلو آونگ - **galu-âvang** - (گلو انگور) ده کوچکی است
 از دهستان بلورد بخش مرکزی شهرستان سیرجان .

۵۴ ک خاور سعید آباد - ۲ ک شمال راه فرعی بافت - سیرجان
 سکنه ۱۰ نفر - ساکنین از طایفه بجا قچی هستند .

مزارع میان دو آب - مکی - ده عیش - ده حسن جزء این ده است
گلو تم - **galu-tom** - ده کوچکی است از دهستان مسکون
 بخش جبال بارز شهرستان جیرفت .

۱۵ ک خاور مسکون - ۱۵ ک خاور شومه بم - سبزواران
 سکنه ۵ نفر .

گلو چار - **galu-jâr** - ده کوچکی است از دهستان سرمشک
 بخش ساردومیه شهرستان جیرفت .

۴۵ ک شمال باختری ساردومیه - ۱۷ ک شمال راه مالرو بافت
 ساردومیه - سکنه ۱۵ نفر .

گلو جک - **galujak** - ده کوچکی است از دهستان مارز
 بخش که نوج شهرستان جیرفت .

۱۵۰ ک جنوب که نوج - ۱۵ ک شمال راه مال رو رمشک - مارز
 سکنه ۴ نفر .

گلو چان - **galu-çân** - ده از دهستان احمدی بخش سعادت آباد
 شهرستان بندرعباس .

۱۰۲ ک خاور حاجی آباد - ۳ ک خاور راه مال رو بافت - میناب
 کوهستانی - گرمسیر - سکنه ۱۱۵ - شیعه - فارسی .

آب از قنات - محصول غلات خرما - شغل زراعت - راه مالرو .

گلو حنا - **galu-hanâ** - ده کوچکی است از دهستان گاوکان
 بخش جبال بارز شهرستان جیرفت .

۹۵ ک جنوب خاوری مسکون - سر راه مالرو کرون - سبزواران
 سکنه ۱۵ نفر .

گلو خی - **galuxi** - ده از بخش پشت آب شهرستان زابل .

۳ ک شمال خاوری بنجار - کنار راه مالرو جلال آباد به زابل .
 جلگه - گرم معتدل - سکنه ۵۵۴ - شیعه - بلوچی فارسی .

آب از رودخانه هیرمند - محصول غلات لبنیات - شغل زراعت گله داری
 راه مالرو .

گلو زر - **galu-zar** - ده کوچکی است از دهستان سیاه کوه
 بخش بافت شهرستان سیرجان .

۸۵ ک جنوب خاوری بافت - سر راه مالرو ده سرد - اسفندقه .
 سکنه ۴ نفر .

گلو سالار - **galu-sâlâr** - ده از دهستان خانمان شهرستان
 رفسنجان .

۳۹ ک خاور رفسنجان - ۱۱ ک شمال شوسه رفسنجان به کرمان .
 کوهستانی - سردسیر - سکنه ۶۵۰ - شیعه - فارسی .

آب از قنات - محصول غلات لبنیات پنبه تریاک - شغل زراعت
 گله داری - راه فرعی .

گلوستان - **galustân** - ده از بخش ساردومیه شهرستان جیرفت .

۱۲ ک باختر ساردومیه - ۴ ک شمال راه مالرو جیرفت - ساردومیه
 کوهستانی - سردسیر - سکنه ۱۸۰ - شیعه - فارسی .

آب از رودخانه - محصول غلات حبوبات - تریاک - شغل زراعت
 راه مالرو .

گلو سنگ - **galu sang** - ده کوچکی است از دهستان مسکون
 بخش جبال بارز شهرستان جیرفت .

۶۰ ک جنوب خاوری مسکون - ۵ ک جنوب راه مالرو مسکون -
 کرون - سکنه ۴ نفر .

گلو کان - **galu-kân** - ده از بخش نصرت آباد شهرستان
 زاهدان .

۹۲ ک جنوب خاوری نصرت آباد - ۱۵ ک شمال راه فرعی بم به خاش .

جلگه - گرمسیر مالاریائی - سکنه ۱۰۰ - سنی - بلوچی
 آب از قنات - محصول غلات لبنیات - شغل زراعت گله داری
 راه مالرو .

گالو گازر - galu-gâzer - ده کوچکی است از دهستان هنزا
 بخش ساردوئی شهرستان جیرفت .

۲۴ ک شمال باختری ساردوئی - ۸ ک شمال راه مالرو بافت
 ساردوئی - سکنه ۱۸ نفر .

گالو گاه - galu-gâh - ده کوچکی است از دهستان سروین
 بخش ساردوئی شهرستان جیرفت .

۷ ک جنوب خاوری ساردوئی - سر راه مالرو جیرفت - ساردوئی
 سکنه ۳۰ نفر .

گالو گاه - ده کوچکی است از دهستان طایم بخش سعادت آباد
 شهرستان بندر عباس .

۶۰ ک جنوب باختری حاجی آباد - ۵ ک جنوب راه مالرو طایم - فورک
 سکنه ۳۰ نفر - مزرعه - برای جزء این ده است .

گله اوکان - galle-owkân - ده کوچکیست از بخش
 سوران شهرستان سراوان .

۲۸ ک جنوب سوران - ۳ ک باختر راه مالرو سوران - ایرافشان
 سکنه ۵۰ نفر .

گله بیدان - galle-bidân - ده کوچکیست از دهستان مرغک
 بخش راین شهرستان بم .

۷۵ ک جنوب خاوری راین - کنار شوسه بم به جیرفت .
 سکنه ۳ خانوار .

گله چاه - galle-çâh - ده از بخش میان کنگی شهرستان
 زابل .

۶ ک شمال باختری ده دوست محمد - نزدیک مرزا فغانستان
 جلگه - گرم معتدل - سکنه ۳۳۷ - شیعه سنی - فارسی بلوچی
 آب از رودخانه هیرمند - محصول غلات لبنیات - شغل زراعت گله داری
 راه مالرو .

گله دینی - galle-dini - ده از بخش جالق شهرستان سراوان
 ۱۶ ک جنوب جالق - ۴ ک خاور راه فرعی سراوان به جالق -
 جلگه - گرمسیر مالاریائی - سکنه ۱۰۰ - سنی - بلوچی .

آب از رودخانه - محصول غلات برنج خرما - شغل زراعت - راه فرعی
گله مت - galle-met - ده کوچکیست از بخش قصر قند
 شهرستان چاه بهار .

۱۴ ک باختر قصر قند - کنار راه قصر قند به نیک شهر .
 سکنه ۴۵ نفر .

گلیبی - goleybi - ده از دهستان پائین شهر بخش میناب
 شهرستان بندر عباس .

۱۴ ک شمال باختری میناب - ۷ ک شمال راه فرعی بندر عباس -
 میناب .

جلگه - گرمسیر مالاریائی - سکنه ۱۵۰۰ - شیعه - فارسی .
 آب از رودخانه - محصول خرما - شغل زراعت - راه مالرو .
 مزرعه احمد آباد جزء این ده است .

گلیک - gelik - ده از بخش نصرت آباد شهرستان زاهدان .
 ۷۵ ک جنوب خاوری نصرت آباد - ۳۵ ک باختر شوسه زاهدان
 به خاش .

کوهستانی - گرمسیر مالاریائی - سکنه ۲۵۰ - سنی - بلوچی .
 آب از قنات - محصول غلات زرت - شغل زراعت - راه مالرو ساکنین
 از طایفه ناروئی هستند .

گلی نوایه - golinuiyye - ده از دهستان رابر بخش باغیچ
 شهرستان سیرجان .

۴۲ ک شمال خاوری بافت - سر راه مالرو جواران - رابر .
 کوهستانی - سردسیر - سکنه ۸۷ - شیعه - فارسی .

آب از چشمه - محصول غلات حبوبات - شغل زراعت - راه مالرو .
گهران - gomerân - ده از بخش قشم شهرستان تنگ
 بندر عباس .

۸۸ ک باختر قشم - سر راه مالرو ملخ - باسعیدو .
 جلگه - گرمسیر مالاریائی - سکنه ۱۰۰ - شیعه - فارسی .

آب از چاه و باران - محصول غلات - شغل صید ماهی - راه مالرو .
گنایت - genâit - ده از دهستان امجز بخش جبال بارز
 شهرستان جیرفت .

۵۵ ک جنوب خاوری مسکون - ۴ ک جنوب راه مالرو کروک -
 مسکون .

کوهستانی - سردسیر - سکنه ۶۰ - شیعه - فارسی .
 آب از چشمه - محصول غلات حبوبات لبنیات - شغل گله داری -
 زراعت - راه مالرو .

مزارع آب داغو - زیواری - نگرکان جزء این ده است ساکنین آن
 طایفه امجزی هستند .

گنaju - genaju - ده کوچکی است از دهستان رابر بخش
 بافت شهرستان سیرجان .

۳۸ ک شمال خاوری بافت - سر راه مالرو رابر - سید مرغی
 سکنه ۳۰ نفر .

گنایش - genâ'ic - ده کوچکی است از دهستان حصن بخش
 زرنده شهرستان کرمان .

۴۰ ک باختر زرنده - ۱۶ ک خاور راه مالرو - زرنده - راور
 سکنه ۲۷ نفر .

جلگه - گرمسیر مالاریائی - سکنه ۱۰۰ - سنی - بلوچی
 آب از قنات - محصول غلات لبنیات - شغل زراعت گله داری
 راه مالرو .

گالو گازر - galu-gâzer - ده کوچکی است از دهستان هنزا
 بخش ساردوئی شهرستان جیرفت .

۲۴ ک شمال باختری ساردوئی - ۸ ک شمال راه مالرو بافت
 ساردوئی - سکنه ۱۸ نفر .

گالو گاه - galu-gâh - ده کوچکی است از دهستان سروین
 بخش ساردوئی شهرستان جیرفت .

۷ ک جنوب خاوری ساردوئی - سر راه مالرو جیرفت - ساردوئی
 سکنه ۳۰ نفر .

گالو گاه - ده کوچکی است از دهستان طایم بخش سعادت آباد
 شهرستان بندر عباس .

۶۰ ک جنوب باختری حاجی آباد - ۵ ک جنوب راه مالرو طایم - فورک
 سکنه ۳۰ نفر - مزرعه - برای جزء این ده است .

گله اوکان - galle-owkân - ده کوچکیست از بخش
 سوران شهرستان سراوان .

۲۸ ک جنوب سوران - ۳ ک باختر راه مالرو سوران - ایرافشان
 سکنه ۵۰ نفر .

گله بیدان - galle-bidân - ده کوچکیست از دهستان مرغک
 بخش راین شهرستان بم .

۷۵ ک جنوب خاوری راین - کنار شوسه بم به جیرفت .
 سکنه ۳ خانوار .

گله چاه - galle-çâh - ده از بخش میان کنگی شهرستان
 زابل .

۶ ک شمال باختری ده دوست محمد - نزدیک مرزا فغانستان
 جلگه - گرم معتدل - سکنه ۳۳۷ - شیعه سنی - فارسی بلوچی
 آب از رودخانه هیرمند - محصول غلات لبنیات - شغل زراعت گله داری
 راه مالرو .

گله دینی - galle-dini - ده از بخش جالق شهرستان سراوان
 ۱۶ ک جنوب جالق - ۴ ک خاور راه فرعی سراوان به جالق -
 جلگه - گرمسیر مالاریائی - سکنه ۱۰۰ - سنی - بلوچی .

آب از رودخانه - محصول غلات برنج خرما - شغل زراعت - راه فرعی
گله مت - galle-met - ده کوچکیست از بخش قصر قند
 شهرستان چاه بهار .

۱۴ ک باختر قصر قند - کنار راه قصر قند به نیک شهر .
 سکنه ۴۵ نفر .

گلیبی - goleybi - ده از دهستان پائین شهر بخش میناب
 شهرستان بندر عباس .

گنن - genân - ده کوچکی است از دهستان مارز بخش کهنوج شهرستان جیرفت .

۱۸۰ ک جنوب کهنوج - ۶ ک جنوب راه مالرو رمشک - مارز .
سکنه ۲۰ نفر .

گنبدار - gonbadâr - ده از بخش قصر قند شهرستان چاه بهار .

۲۰ ک شمال قصر قند - کنار راه مالرو قصر قند بجانف .

کوهستانی - گرمسیر مالاریائی - سکنه ۱۰۰ - سنی - بلوچی .

آب از رودخانه محصول غلات برنج خرما لبنیات - شغل زراعت گله داری - راه مالرو .

گنبد ماهوئیه - gonbad-mâhuiyye - ده کوچکی است از دهستان گوغربخش بافت شهرستان سیرجان .

۳۶ ک شمال باختری - سر راه مالرو گوغر چهارطاق .
سکنه ۸ نفر .

گنبدو - gonbadu - ده کوچکی است از دهستان سربنان بخش زرنند شهرستان کرمان .

۲۰ ک شمال زرنند - ۱۲ ک خاور فرعی زرنند - راور .
سکنه یک خانوار .

گنبدکی - gonbaki - یکی از دهستانهای شش گانه بخش فهرج شهرستان بم .

در جنوب فهرج واقع حدود آن بشرح زیر است .

از طرف شمال بدنهستان برج اکرم از طرف خاور بدنهستان ریگان از طرف جنوب به شهرستان جیرفت .

از طرف باختر به شهرستان جیرفت و دهستان عزیزآباد .

موقعیت جلگه آبادیهای آن نزدیک بهم واقع است .

هوای دهستان گرمسیر مالاریائی آب از قنوات تامین میشود .

محصول عمده غلات بنه خنار خرما لبنیات انواع مرکبات شغل مردان زراعت گله داری .

صنایع دستی زنان قالیچه گلیم کرباس بافی - زبان مادری پساکنین قراء فارسی و بلوچی است .

۲۳۱۹ آبادی بزرگ و کوچک تشکیل شده جمعیت آن در حدود ۲۸۰۰ نفر است - راه فرعی بم به ریگان از این دهستان میگذرد .

گنتریر - gantarir - ده کوچکی است از بخش ساردوئیه شهرستان جیرفت .

۱ ک جنوب ساردوئیه - ۱ ک جنوب راه فرعی راین - ساردوئیه .
سکنه ۲۵ نفر .

گنچ - ganj - ده از دهستان طارم بخش سعادت آباد شهرستان بندر عباس .

۳۶ ک جنوب باختری حاجی آباد - ۴ ک باختر طارم .

جلگه - گرمسیر - سکنه ۲۸۸ - شیعه - فارسی .

آب از قنات محصول خرما غلات - شغل زراعت - راه مالرو .

گنجان - ganjan - ده کوچکی است از دهستان رابر بخش بافت شهرستان سیرجان .

۴۲ ک شمال خاوری بافت - سر راه مالرو جواران - رابر .

کوهستانی - سردسیر - سکنه ۳۰۰ - شیعه - فارسی .

آب از قنات - محصول غلات حبوبات - شغل زراعت - راه مالرو مزرعه صاحب آباد جزء این ده است .

گنچشکان - gonjeckân - ده کوچکی است از دهستان گور بخش ساردوئیه شهرستان جیرفت .

۵۰ ک جنوب خاوری ساردوئیه - ۵ ک جنوب راه مالرو ساردوئیه دارزین - سکنه ۲۳ نفر .

گنچشکوئیه - gonjeckuiyye - ده کوچکی است از دهستان سربنان بخش زرنند شهرستان کرمان .

۲۲ ک شمال خاوری زرنند - ۲ ک جنوب راه مالرو زرنند - راور .
سکنه ۱۳ نفر .

گنجی آباد - ganji-âbâd - ده از دهستان سبزواران بخش مرکزی شهرستان جیرفت .

۷۷ ک جنوب سبزواران - سر راه فرعی - گلاشکرد - سبزواران .

جلگه گرمسیر - مالاریائی - سکنه ۱۵۱ نفر - شیعه - فارسی .

آب از قنات - محصول غلات خرما - شغل زراعت - راه مالرو .

گنجی آباد - ده کوچکی است از دهستان دشتخان بخش زرنند شهرستان کرمان .

۲۸ ک شمال خاوری زرنند - سر راه مالرو زرنند - راور .

سکنه ۱۴ نفر .

گنبد آب - gand-âb - ده کوچکیست از دهستان پسکوه بخش سوران شهرستان سراوان .

۵۱ ک شمال باختری سوران - ۵ ک جنوب راه فرعی خاش به سوران .
سکنه ۴۰ نفر .

گنک - ganak - ده از بخش سوران شهرستان سراوان .

۱۸ ک خاور سوران - ۲ ک جنوب راه مالرو سوران به سیب .

جلگه - گرمسیر مالاریائی - سکنه ۱۵۰ - سنی - بلوچی .

آب از قنات - محصول غلات خرما لبنیات - شغل زراعت گله داری راه مالرو .

گندم دزدی - gandom-dozdi - ده کوچکی است از دهستان مسکون بخش جبال بارز شهرستان جیرفت .

۱۵ ک جنوب خاوری مسکون - ۶ ک خاور شوسه - بم - سبزواران .
سکنه ۲۴ نفر .

گندهگان - gandomkân - ده از بخش حومه شهرستان
ایران شهر.

۴۰ جنوب ایران شهر - ۳۰ شومه ایران شهر به پیور .

چلگه - گرمسیر مالاریائی - سکنه ۱۰۰۰ - سنی - بلوچی .
آب از قنات - محصول غلات خرمزرت لبنیات - شغل زراعت -
گله داری - راه فرعی .

گنده بخش - gande-baxe - ده از بخش شیب آب
شهرستان زابل .

۲۱ ک شمال باختری سه کوهه - ۱۳ ک شومه زاهدان به زابل .
چلگه - گرم معتدل - سکنه ۳۰۰ - شیعه - سنی - فارسی - بلوچی .

آب از رودخانه هیرمند - محصول غلات لبنیات - شغل زراعت گله
داری - راه مالرو .

گنگاو - gangâv - ده کوچکی است از دهستان سرمشک بخش
ساردوییه شهرستان جیرفت .

۳۸ ک شمال باختری ساردوییه - ۱۲ ک شمال راه مالرو بافت -
ساردوییه - سکنه ۲۰ نفر .

گنگ خیری - gang-xeyri - ده از بخش میان کنگی
شهرستان زابل .

۱۵ ک جنوب باختری ده دوست محمد - نزدیک بیرزافغانستان .
چلگه - گرم معتدل - سکنه ۳۱۷ - شیعه - فارسی - بلوچی .

آب از رودخانه هیرمند - محصول غلات لبنیات - شغل زراعت
گله داری - راه مالرو .

گنگ ملاح - gang-mollâ-abdollah - ده از بخش
پشت آب شهرستان زابل .

۱۳ ک شمال خاوری پنجار - ۶ ک راه مالرو جلال آباد به زابل .
چلگه - گرم معتدل - سکنه ۱۶۷ - شیعه - فارسی - بلوچی .

آب از رودخانه هیرمند - محصول غلات لبنیات - شغل زراعت
گله داری - کرباس بافی - راه مالرو .

گنو - genu - ده از دهستان ایسین بخش مرکزی شهرستان
بندر عباس .

۴۲ ک شمال بندر عباس - ۲ ک باختر راه شومه کرمان - بندر عباس
کوهستانی - گرمسیر - سکنه ۵۱۴ - شیعه - فارسی .

آب از چشمه - محصول خرما - غلات - شغل زراعت - راه مالرو .

پاسگاه ژاندارمری دارد و آب آن دارای املاح گوگرد است برای
بهبود امراض جلدی مفید است .

گنوییه - genuiyye - ده از دهستان حرجند بخش مرکزی
شهرستان کرمان

۸۴ ک شمال کرمان - ۲ ک باختر راه مالرو شاهزاده محمد - کرمان
کوهستانی - سردسیر - سکنه ۱۵۰ - شیعه - فارسی .

آب از قنات - محصول غلات حبوبات تریاک - شغل زراعت
راه مالرو .

گنوییه - ده از دهستان کیسکان بخش بافت شهرستان سیرجان .
۱۸ ک شمال بافت - ۴ ک خاور راه فرعی بافت - قلعه عسکریه -
کوهستانی - سردسیر - سکنه ۷۵ - شیعه - فارسی .

آب از چشمه - محصول غلات حبوبات - شغل زراعت گله داری
صنایع دستی قالی بافی بدون نقشه - راه مالرو .

مزارع سیب آباد - باغ حسن - سنگومیه جزء این ده است .
ساکنین از طایفه لك هستند

گنیزی - genizi - ده از دهستان ایرانندگان بخش خاش
شهرستان زاهدان .

۷۰ ک جنوب خاش - ۲۲ ک خاور شومه ایران شهر به خاش .
کوهستانی - گرمسیر مالاریائی - سکنه ۲۰۰ - سنی - بلوچی .

آب از قنات - محصول غلات برنج خرما - شغل زراعت
راه مالرو .

گنیزی - ده از دهستان ایرانندگان بخش خاش شهرستان زاهدان
۷۱ ک جنوب خاش - ۱۸ ک خاور شومه خاش به ایران شهر .

کوهستانی - گرمسیر مالاریائی - سکنه ۲۰۰ - سنی - بلوچی .
آب از قنات - محصول غلات برنج خرما - شغل زراعت .

راه مالرو .

گوآبن - guin - ده از دهستان پاریز بخش مرکزی شهرستان
سیرجان .

۵۵ ک شمال - مید آباد - سر راه مالرو بیدرزان - قنات نو .
کوهستانی - سردسیر - سکنه ۲۵۰ - شیعه - فارسی .

آب از قنات - محصول غلات حبوبات - شغل زراعت .
راه مالرو .

گوآتر - gavâter - ده کوچکیست از دهستان باهو کلات بخشی
دشتیاری شهرستان چابهار .

۵۵ ک جنوب خاوری دشتیاری - کنار دریای عمان .
سکنه ۳ خانوار

گوآتی - gevâti - ده از بخش قشم شهرستان بندر عباس .
۱۴۰ ک باختر قشم - سر راه مالرو قشم - باسعیدو

چلگه - گرمسیر - سکنه ۱۷۵ - شیعه - سنی - فارسی - عربی .
آب از چاه و باران - محصول غلات - شغل زراعت - صید ماهی
راه مالرو .

گوآرسورگان - gevâr-surgân - ده از بخش سرباق
شهرستان ایران شهر

۱۸ ک جنوب سرباز - کنار راه فرعی سرباز به فیروز آباد .
کوهستانی - گرمسیر مالاریائی - سکنه ۱۳۰ - سنی - بلوچی .

آب از رودخانه - محصول غلات خرما برنج - شغل زراعت .
راه مالرو .

گوار و آیه - gavâruiyye - ده از دهستان مرغک بخش
راین شهرستان بم .

۶۹ ک جنوب خاوری راین - کنار شوسه بم به جیرفت .
کوهستانی - سردسیر - سکنه ۷۰ - شیعه - فارسی .
آب از رودخانه - محصول غلات حبوبات - شغل زراعت .
راه شوسه .

گواش - gavâc - ده از بخش قصرقند شهرستان چاه بهار .
۱۳ ک شمال قصرقند - کنار راه مالرو قصرقند به چانف .
کوهستانی - گرمسیر مالاریائی - سکنه ۱۰۰ - سنی - بلوچی .
آب از رودخانه - محصول برنج خرما - شغل زراعت .
راه مالرو .

گواشک - gevâck - ده کوچکیست از بخش راور شهرستان
کرمان .

۴ ک شمال خاوری راور - ۶ ک خاور راه فرعی راور به مشهد
سکنه ۱۵ نفر

گواشگرد - gevâckgerd - ده کوچکیست از دهستان نیکشهر
شهرستان چاه بهار .

۳۸ ک شمال باختری نیکشهر - کنار راه مالرو هیجان به بت
سکنه ۵ خانوار .

گوان - gevan - ده کوچکی است از دهستان حومه بخش جاسک
شهرستان بندرعباس .
شمال خاوری جاسک - سر راه مالرو میناب - جاسک .
سکنه ۳۰ نفر .

گوان - ده کوچکی است از دهستان سیریک بخش میناب شهرستان
بندرعباس .

۱۴۶ ک جنوب میناب - سر راه مالرو جاسک - میناب .
چلگه - گرمسیر سالاریائی - سکنه ۲۰ نفر .

گوبین - gubin - ده از دهستان گوغر بخش بافت شهرستان
سیرجان .

۳۰ ک شمال باختری بافت - ۴ ک جنوب خاوری گوغر .
کوهستانی - سردسیر - سکنه ۱۹۷ - شیعه - فارسی .

آب از چشمه - محصول غلات حبوبات - شغل زراعت - راه مالرو
ساکتین از طایفه بلوچ هستند .

گوچهر - gujahr - ده از دهستان کوهبنان بخش راور
شهرستان کرمان .

۴۶ ک شمال باختری راور - ۱۸ ک شمال راه فرعی راور به
کوهبنان .

دامنه - معتدل مالاریائی - سکنه ۷۰۰ - شیعه - فارسی .
آب از دو رشته قنات - محصول غلات لبنیات - شغل زراعت گله داری

راه مالرو - در ۲ ک شمال آبادی معدن سنگ پشه نوسوز وجود دارد .

گود - gowd - ده کوچکیست از دهستان تمین بخش میرجاوه
شهرستان زاهدان .

۴۵ ک جنوب باختری میرجاوه - ۱۵ ک باختر راه فرعی میرجاوه
به خاش سکنه ۴۵ نفر .

گود احمد - gowd-ahmad - ده کوچکیست از دهستان حومه
باختری شهرستان رفسنجان .

۳۹ ک جنوب رفسنجان - ۳۲ ک جنوب شوسه رفسنجان به یزد .
سکنه ۲۵ نفر .

گود احمر - gowd-ahmar - ده از دهستان باریز بخش
مرکزی شهرستان سیرجان .

۹۰ ک شمال سعیدآباد - سر راه فرعی رفسنجان - باریز .
کوهستانی - سردسیر - سکنه ۲۰۰ - شیعه - فارسی .

آب از قنات - محصول غلات حبوبات - شغل زراعت - راه فرعی
پست تلفن دارد .

گودال - gowdâl - ده کوچکیست از بخش راین شهرستان
بم .

۴ ک شمال راین - ۲ ک باختر فرعی راین به نی بید .
سکنه ۳ خانوار .

گودال بیه - gowdâl-bone - ده از دهستان مرغک بخش
راین شهرستان بم .

۷۰ ک جنوب خاوری راین - کنار شوسه جیرفت به بم .
کوهستانی - سردسیر - سکنه ۱۰۰ - شیعه - فارسی .
آب از چشمه - محصول غلات حبوبات - شغل زراعت .
راه شوسه .

گود بچک - gowd-bajak - ده از دهستان رودخانه بخش
میناب شهرستان بندرعباس .

۹۷ ک شمال میناب - ۲ ک باختر راه مالرو گلاشکرد - میناب .
کوهستانی - گرمسیر - سکنه ۱۰۰ - شیعه - فارسی .

آب از چاه - محصول خرما - شغل زراعت - راه مالرو .
مزرعه سنگ سفید جزء این ده است .

گود بیدو - gowd-bidu - ده کوچکی است از دهستان سربنان
بخش زرنده شهرستان کرمان .

۴۰ ک شمال خاوری زرنده - ۵ ک باختر راه مالرو چترود - راور
سکنه ۴ نفر .

گود بیدو آیه - gowd-biduiyye - ده کوچکی است از
دهستان رابر بخش بافت شهرستان سیرجان .

۳۵ ک شمال خاوری بافت - ۱ ک شمال راه فرعی رابر - بزنجان .
سکنه ۱۰ نفر .

گود پده - gowd-pade - ده کوچکیست از دهستان حومه
شهرستان بم .

۲۵ ک جنوب باختری بم - ۱۶ ک جنوب شوسه بم به کرمان .
سکنه ۴۰ نفر .

گوددرجنت - *gowd-dar-jannat* - ده کوچکی است از
دهستان حرجند بخش مرکزی شهرستان کرمان .
۸۴ ک شمال کرمان - سرراه مالرو شهیداد - راور .
سکنه يك خانوار .

گودر - *guder* - ده کوچکیست از بخش راین شهرستان بم
۲۴ ک شمال باختری راین - ۲۷ ک باختر شوسه بم بکرمان .
سکنه ۳۵ نفر

گودرزبان - *gudarzân* - ده کوچکی است از دهستان
اسفندقه بخش سا دوئیه شهرستان جیرفت .

۱۱۷ ک جنوب ساردوئیه - ۳ ک جنوب راه فرعی یافت - جیرفت
سکنه ۶ نفر - ساکنین از طایفه لری هستند .

گودسرخ - *gowd sorx* - ده از دهستان مسکون بخش
جبال بارز شهرستان جیرفت .

۹ ک جنوب مسکون - سرراه شوسه بم - سزواران .
کوهستانی - سردسیر - سکنه ۵۰ - شیعه - فارسی .

آب از چشمه - محصول غلات حبوبات - شغل زراعت مکاری .
راه مالرو - مزارع گرمی - اشنوئیه - جزء این ده است .

گودکیمه - *gowd-kime* - ده کوچکی است از دهستان
سربنان بخش زرنند شهرستان کرمان .

۱۵ ک شبان خاوری زرنند - ۱۰ ک خاور فرعی زرنند - راور .
سکنه ۴ نفر .

گودگازر - *gowd-gâzer* - ده کوچکی است از دهستان
حرجند بخش مرکزی شهرستان کرمان .

۸۵ ک شمال کرمان - سرراه مالرو شهیداد - راور .
سکنه يك خانوار .

گودگردوئیه - *gowd-gerduiyye* - ده کوچکی است
از دهستان بهرآسمان بخش ساردوئیه شهرستان جیرفت .

۲۵ ک جنوب ساردوئیه - ۱۵ ک جنوب راه مالرو یافت - ساردوئیه
سکنه ۲۰ نفر - ساکنین از طایفه مهنی هستند .

گودگز - *gowd-gaz* - ده کوچکی است از دهستان دشتخاک
بخش زرنند شهرستان کرمان .

۳۷ ک شمال خاوری زرنند - ۱۳ ک خاور فرعی زرنند - راور .
سکنه يك خانوار .

گودگلویی - *gowd-geluiyye* - ده کوچکی است از
دهستان رابر بخش یافت شهرستان سیرجان .

۳۴ ک شمال خاوری یافت - سرراه مالرو لاله زار - رابر .
سکنه ۱۵ نفر .

گودیز - *gowdiz* - ده از دهستان اندوهجرد بخش شهیداد
شهرستان کرمان .

۱۸ ک جنوب شهیداد - سرراه فرعی گوک - شهیداد .
چلکه - گرمسیر - سکنه ۳۶۰ - شیعه - فارسی .

آب از قنات - محصول غلات حبوبات - شغل زراعت - راه مالرو .
گودیز بالا - *gowdiz-bâlâ* - ده کوچکی است از دهستان

کوه پنج بخش مرکزی شهرستان سیرجان

۱۱۵ ک خاور سیدآباد - ۲ ک جنوب راه مالرو حاجی کاکا - تنکو
سکنه ۳۳ نفر - مزرعه گودپایین جزء این ده است .

ساکنین از طایفه قرائی هستند

گور - *gevar* - نام یکی از دهه‌های نه گانه بخش ساردوئیه
شهرستان جیرفت در خاور ساردوئیه واقع حدود آن بشرح زیر است:

از طرف شمال بدهستان تهرود از خاور بدهستان مرغک - مسکون
از جنوب بدهستان دلفارد از باختر بدهستان سروبزن .

کوهستانی جنگلی - هوا سردسیر - محصولات عمده حبوبات
غلات لبنیات - شغل زراعت گله‌داری - راه فرعی .

۷۶ آبادی بزرگ و کوچک تشکیل شده جمعیت آن در حدود
۲۵۰۰ نفر مرکز دهستان آبادی گور است .

گور - ده مرکز دهستان بخش ساردوئیه شهرستان جیرفت .

۵۰ ک خاور ساردوئیه - سرراه مالرو دارزین - ساردوئیه

کوهستانی - سردسیر - سکنه ۱۶۳ - شیعه - فارسی .

آب از قنات و چشمه - محصول غلات حبوبات میوه‌جات .

شغل زراعت گله‌داری - راه مالرو .

گوراب حاجی افضل - *gurâb-hâji-afzal*

ده کوچکی است از دهستان دشتخاک بخش زرنند شهرستان کرمان
۳۶ ک شمال خاوری زرنند - ۱۵ ک خاور فرعی زرنند - راور .

سکنه ۴۰ نفر - مزارع گوراب و گوراب جمعه جزء این ده است .
گوران - *gurân* - ده از بخش قشم شهرستان بندرعباس .

۹۰ ک باختر قشم - سرراه مالرو قشم - باسیدو .

چنگه - گرمسیر مالاریائی - سکنه ۱۸۵ - شیعه - سنی - فارسی عربی

آب از چاه و باران - محصول غلات ماهی - شغل زراعت و صید ماهی - راه مالرو

گوران - ده از دهستان بزنجان بخش یافت شهرستان سیرجان

۱۲ ک خاور یافت - سرراه فرعی بزنجان - یافت

کوهستانی سردسیر - سکنه ۹۹ - شیعه - فارسی .

آب از قنات - محصول غلات حبوبات تریاک - شغل زراعت

راه مالرو - مزارع داء - اغرکوه - بدوئیه - سلموئیه جزء این

ده است .

گورانک - *gurânak* - ده کوچکیست از دهستان هیدوج

بخش سوران - شهرستان سراوان - ۲۸ ک جنوب خاوری سوران

۱ ک خاور راه مالرو سوران به ایرافشان - سکنه ۴۵ نفر .

گورانی - gurāni - ده از دهستان سیریک بخش میناب شهرستان بندرعباس .
 ۲۴ک جنوب میناب - کنارراه مالرو میناب - جاسک .
 جلگه گرمسیر - سکنه ۴۰۰ - سنی - بلوچی .
 آب ازچاه - محصول خرما - شغلزراعت - راه مالرو .
 مزارع سرمت - سورکی - جوشکی - غلامرضایی علی شاهی جزه این ده است .

گورانی - ده کوچکی است از دهستان سیریک بخش میناب شهرستان بندرعباس .
 ۱۳۰ک جنوب میناب - ۶ک خاور راه مالرو جاسک - میناب جلگه - گرمسیر - سکنه ۳۰ نفر .

گور بسو - gur-bāsu - ده کوچکیست از دهستان بم پشت بخش مرکزی شهرستان سراوان .
 ۷۵ک جنوب خاوری سراوان - نزدیک مرزپاکستان .
 سکنه ۳ خانوار .

گوربند - gur-band - ده از دهستان شهوار بخش میناب شهرستان بندرعباس .
 ۲۴ک شمال میناب - سرراه فرعی کهنوج - میناب .
 جلگه - گرمسیر - سکنه ۲۰۰۰ - شیعه - فارسی .
 آب ازچاه - محصول خرما تنباکو - شغل زراعت - راه فرعی مزارع شوبند - پایزارت ملاحینی جزه این ده است دبستان دارد .

گورپاین - gevar-pāin - ده از دهستان گوربختر ساردویه شهرستان جیرفت .
 ۵۰ک خاور ساردویه - سرراه مالرو ساردویه - دازین .
 کوهستانی - سردسیر - سکنه ۲۰۵ - شیعه - فارسی .
 آب از قنات - چشمه ورودخانه - محصول غلات حبوبات میوه جات - شغلزراعت - گله داری - راه مالرو ساکنین از طایفه مهنی هستند .

گورچان - gurçān - ده از دهستان ده بالا بخش خاش شهرستان زاهدان .
 ۲۷ک شاز خاوری خاش - کنار راه فرعی گزو به خاش .
 جلگه - گرم - متدل - سکنه ۱۱۷ - شیعه سنی - بلوچی فارسی .
 آب از قنات - محصول غلات لبنیات - شغل زراعت گله داری - راه فرعی ساکنین از طایفه شهنازی هستند .

گورچایه - gurçaiyye - ده از دهستان حتکن بخش زرنند شهرستان کرمان .
 ۳۶ک جوبخاوی زرنند - سرراه فرعی خانوک - چرود .
 دامنه - متدل - سکنه ۱۹۷ - شیعه - فارسی .
 آب از قنات - محصول غلات حبوبات - شغلزراعت - راه مالرو .

گورچی - gurçī - ده کوچکی است از دهستان رمشک بخش کهنوج شهرستان جیرفت

۱۷۵ک جنوب خاوری کهنوج - ۵ک باختر راه مالرو رمشک سیریک - سکنه ۶ نفر .

گوردو - gurdar - ده از بخش سرباز شهرستان ایرانشهر .
 ۲ک جنوب سرباز - کناره راه فرعی سرباز به فیروزآباد .
 کوهستانی - گرمسیر مالاریائی - سکنه ۱۲۰ - سنی - بلوچی .
 آب از رودخانه - محصول غلات خرما برنج - شغلزراعت .
 راه مالرو ساکنین از طایفه سرباز هستند .

گوردهان - gurdehān - ده از دهستان لاشار بخش بیپور شهرستان ایرانشهر .
 ۵۵ک جنوب بیپور - کنار شوسه بیپور به چاه بهار .
 کوهستانی - گرمسیر مالاریائی - سکنه ۶۵ - سنی - بلوچی .
 آب از قنات - محصول غلات ذرت خرما - شغل زراعت - راه شوسه ساکنین از طایفه میرلاشاری هستند .

گوردیم - gurdīm - ده از دهستان کنارک شهرستان چابهار .
 ۵۵ک باختر چاه بهار - کنار دریای عمان .
 جلگه - گرمسیر مالاریائی - سکنه ۲۱۲ - سنی - بلوچی .
 آب ازچاه - محصول ماهی - راه ملارو .

گورزانگ - gurzāng - ده از دهستان دهبو بخش میناب شهرستان بندرعباس .
 ۱۲ک باختر میناب - ۳ک باختر راه مالرو سیریک - میناب جلگه - گرمسیر - سکنه ۱۵۰۰ - شیعه - فارسی .
 آب از رودخانه - محصول خرما - شغلزراعت - راه مالرو .
 مزارع حسن آدوری - باغ جمال جزه این ده است

گورزو - gur-zard - ده از دهستان رابر بخش بافت شهرستان سیرجان .
 ۳۷ک شمال خاوری بافت - سرراه مالرو رابر - سید مرتضی .
 سکنه ۱۵ نفر .

گورزین - gevarzin - ده از بخش قشم شهرستان بندرعباس .
 ۷۳ک باختر قشم - ۱ک جنوب راه مالرو باسیدو - قشم جلگه - گرمسیر مالاریائی - سکنه ۴۵۸ - شیعه سنی - فارسی عربی .
 آب از چاه و باران - محصول غلات - شغل صید ماهی - راه مالرو - صنایع دستی لنگ بافی .

گورک - gurak - ده از دهستان حرجند بخش مرکزی شهرستان کرمان .
 ۸۵ک شمال کرمان - سرراه مالرو شهداد - راور .
 کوهستانی - سردسیر - سکنه ۱۱۴ - شیعه - فارسی .
 آب از قنات - محصول غلات حبوبات تریاک - شغلزراعت - راه مالرو .

گورکانی - gurkāni - ده از دهستان حرجند بخش مرکزی شهرستان کرمان .
 ۴۸ک شمال کرمان - ۸ک جنوب راه مالرو شهداد - راور .
 کوهستانی - سردسیر - سکنه ۷۰ - شیعه - فارسی .

آب از قنات - محصول غلات حبوبات تریاک - شغل زراعت - راه مالرو .
گور کوش - gur-koc - ده کوچکی است از بخش ساردوویه
 شهرستان جیرفت .

۶ک باختر ساردوویه - سر راه فرعی ساردوویه - راین .
 سکنه ۱۰ نفر

گور کوه - gur-kuh - ده کوچکی است از دهستان سیریک
 بخش میناب شهرستان بندرعباس .

۳۰ک خاور میناب - سر راه مالرو بشا کرد - میناب - سکنه ۴۰ نفر
گور کی - guraki - ده کوچکی است از دهستان مارز بخش
 کهنوج شهرستان جیرفت .

۱۴۸ک جنوب کهنوج - سر راه مالرو انکهران - کهنوج
 سکنه ۴ نفر .

گور گاه - gur-gâh - ده کوچکی است از دهستان حرچند بخش
 مرکزی شهرستان کرمان .

۵۰ک شمال کرمان - ۴ک باختر راه مالرو شهداد - راور .
 سکنه ۱۲ نفر .

گور گیتی - gur-giti - ده از دهستان رابر بخش بافت
 شهرستان سیرجان .

۵۴ک شمال خاوری بافت - سر راه مالرو شرینگ - جواران .
 کوهستانی - سردسیر - سکنه ۱۰۰ - شیعه - فارسی .

آب از رودخانه - محصول غلات حبوبات - شغل زراعت - راه مالرو
گورمه - gurme - ده کوچکی است از بخش سوران شهرستان
 سراوان .

۳۴ک خاور سوران - ۱۲ک خاور راه مالرو سوران بایراقشان
 سکنه ۳۰ نفر .

گور مغول - gur-moqol - ده کوچکی است از دهستان ده
 تازیان بخش مشیز شهرستان سیرجان .

۸۱ک جنوب خاوری مشیز - سر راه مالرو در گنج - چهارطاق .
 سکنه ۱۰ نفر .

گور می - gurmi - ده از بخش قشم شهرستان بندرعباس .
 ۱۳۴ک باختر قشم - سر راه مالرو قشم - باسیدو .

جلگه - گرمسیر - مالاریائی - سکنه ۱۹۹ - شیعه - فارسی .
 آب از چاه - محصول غلات - شغل صید ماهی - راه مالرو

گور وند - gurvand - ده کوچکی است از دهستان تین بخش
 میرجاوه شهرستان زاهدان .

۴۶ک جنوب باختری میرجاوه - ۱۵ک باختر راه فرعی میرجاوه
 به خاش - سکنه ۴۵ نفر .

گوری - guri - ده از دهستان شهرکی بخش شیب آب شهرستان
 زابل .

۲۳ک شمال خاوری سکوه - ۱۲ک خاور شوسه زاهدان به زابل
 جلگه - گرمسیر معتدل - سکنه ۳۳۰۸ - شیعه سنی - فارسی - بلوچی
 آب از رودخانه هیرمند - محصول غلات لبنیات صیفی - شغل زراعت
 کله داری - قالیچه گلیم کرباس بافی - راه مالرو .

گوریال - gur-yâl - ده کوچکی است از دهستان منوجان بخش
 کهنوج شهرستان جیرفت .

۸۵ک جنوب کهنوج - ۶ک شمال راه مالرو میناب - رمشک - سکنه ۲۰ نفر
گوریت - gurit - ده کوچکی است از دهستان مسکون بخش
 جبال بارز شهرستان جیرفت .

۱۲ک جنوب مسکون - ۶ک جنوب راه مالرو مسکون - کروک
 سکنه ۸ نفر .

گوری چی - guriçi - ده از دهستان انکهران بخش کهنوج
 شهرستان جیرفت .

۲۵۵ک جنوب کهنوج - ۵ک شمال راه مالرو انکهران - بیابان
 کوهستانی - گرمسیر - سکنه ۲۰۰ - شیعه - فارسی .

آب از رودخانه - محصول خرما - شغل زراعت - راه مالرو - مزرعه
 که دارک جزء این ده است .

گوری شیخ - guri-ceyx - ده از دهستان خمیر بخش مرکزی
 شهرستان بندرعباس .

۷۴ک شمال باختری بندرعباس - سر راه فرعی لار - بندرعباس
 جلگه - گرمسیر - سکنه ۲۵۰ - شیعه - فارسی .

آب از چاه - محصول خرما غلات - شغل زراعت .
 راه فرعی .

گوردر - gurdar - ده از دهستان لاشار بخش سوران شهرستان
 سراوان .

۷۵ک جنوب سوران - ۳ک جنوب راه مالرو سوران به سرباز .
 کوهستانی - گرمسیر مالاریائی - سکنه ۲۵۰ - سنی - بلوچی .

آب از قنات - محصول غلات خرما زرت - شغل زراعت - راه مالرو
گوردر - ده از دهستان لاشار بخش سوران شهرستان سراوان

۷۵ک جنوب سوران - ۴ک جنوب راه مالرو ایراقشان به سرباز
 کوهستانی - گرمسیر مالاریائی - سکنه ۳۰۰ - سنی - بلوچی .

آب از قنات - محصول غلات خرما زرت - شغل زراعت .
 راه مالرو .

گوسلطان - gav-soltâni - ده از دهستان گوغر بخش
 بافت شهرستان سیرجان .

۳۶ک شمال باختری بافت - ۴ک خاور چهارطاق .
 کوهستانی - سردسیر - سکنه ۳۰۰ - شیعه - فارسی .

آب از چشمه - محصول غلات حبوبات - شغل زراعت - راه مالرو
 مزرعه پشتوویه جزء این ده است ساکنین از طایفه افشار هستند .

گوش - guc - ده از دهستان نیکشهر شهرستان چاه بهار .
 ۱۴ ک باختر نیکشهر - کنار راه مالرو نیکشهر به بنت .
 کوهستانی - گرمیرمالاریائی - سکنه ۲۰۰ - سنی - بلوچی .
 آب از رودخانه - محصول غلات برنج خرما - شغل زراعت .
 راه مالرو - ساکنین از طایفه شیرانی هستند .
گوش - ده از دهستان نیکشهر شهرستان چاه بهار .
 ۱۰ ک جنوب نیکشهر - کنار شوسه نیکشهر به چاه بهار .
 کوهستانی - گرمیرمالاریائی - سکنه ۸۰ - سنی - بلوچی .
 آب از رودخانه - محصول برنج خرما - شغل زراعت - راه شوسه .
گوشات - gucat - ده از بخش قصرقند شهرستان چاه بهار .
 ۱۳ ک شمال خادری قصرقند - ۵ ک خاور راه مال قصرقند به چانف .
 کوهستانی - گرمیرمالاریائی - سکنه ۱۵۰ - سنی - بلوچی .
 آب از رودخانه - محصول غلات خرما برنج - شغل زراعت .
 راه مالرو .

گوش ایندرب - guc-indarb - ده کوچکی است از دهستان
 گوربخش ساردوئیه شهرستان جیرفت .

۵۰ ک خاور ساردوئیه - ۷ ک شمال راه مالرو ساردوئیه
 دارزین - سکنه ۲۳ نفر .

گوشگین - gugin - ده از دهستان امجز بخش جبال بارز
 شهرستان جیرفت .
 ۶۰ ک جنوب خاوری مسکون - ۷ ک جنوب راه مالرو مسکون
 کروک .

کوهستانی - سردسیر - سکنه ۱۰۰ - شیعه - فارسی .
 آب از چشمه - محصول غلات حبوبات لبنیات - شغل زراعت گله داری
 راه مالرو .

مزارع دورودخانه سیچاران جزء این ده است - ساکنین از
 طایفه امجزی هستند .

گوشه - guce - یکی از دهستان های کوچک نه گانه بخش خاش
 شهرستان زاهدان .

این دهستان در شمال خاش واقع حدود آن بشرح زیر است .
 از طرف شمال و خاور به بخش میرجاوه - از طرف جنوب به دهستان
 کارواندر - از طرف باختر به بخش بزمان .

منطقه ایست کوهستانی در دامنه باختری ارتفاعات کوه تفتان واقع
 هوای دهستان گرمسیر متدل آب از قنوات و چشمه تامین میشود آبادی
 هائیکه در مجاورت کوه تفتان واقع اند دارای چشمه آب گرم
 مخلوط به گوگرد میباشد - محصول عمده دهستان غلات زرت
 لبنیات پنبه - شغل مردان زراعت گله داری است از آبادی بزرگ

و کوچک تشکیل شده جمعیت آن در حدود ۱۵۰۰ نفر است .
 زبان مادری ساکنین قراء دهستان بلوچی - مذهب سنی - راه های
 دهستان عوماً مالرو است .

گوشه - ده از بخش قسم شهرستان بندرعباس .
 ۴۰ ک باختر قسم - ۴ ک جنوب راه مالرو قسم - باسیدو
 چلگه - گرمسیر - سکنه ۱۵۰ - شیعه - فارسی
 آب از چاه و باران - محصول خرما غلات - شغل زراعت - صید ماهی
 راه مالرو - صنایع دستی پارچه بافی .

گوغر - guqer یکی از دهستان های بخش یافت شهرستان سیرجان
 این دهستان در شمال باختری یافت واقع حدود آن - روح زیر است
 از طرف شمال به دهستان بلوردو کوه پنج از خاور به دهستان گیسگان
 از جنوب به دهستان فح آباد از باختر به دهستان بلوردو
 موقعیت کوهستانی - هوای آن سردسیر - محصول عمده غلات
 حبوبات لبنیات شغل سکنه زراعت - گله داری
 این دهستان از ۳۴ آبادی بزرگ و کوچک تشکیل شده جمعیت آن
 در حدود ۷۵۰۰ نفر مرکز دهستان قریه گوغر است .

گوک - gowk یکی از دهستان های بخش شهداد شهرستان کرمان .
 این دهستان - راجوب شهداد واقع حدود آن بشرح زیر است .
 از شمال به دهستان حومه شهداد از خاور به دهستان سگ از جنوب
 به دهستان تهرود از باختر به دهستان حومه ماهان

موقعیت کوهستانی است قراء آن در دره ها واقع شده
 هوای سردسیر آب - از قنوات و چشمه ها تامین میشود - محصول عمده غلات
 میوه جات آن بخوبی مشهور است شغل ساکنین زراعت - صنایع
 دستی قالی بافی است - مذهب ساکنین مسلمان - زبان مادری فارسی
 است از ۹ آبادی تشکیل شده جمعیت آن در حدود ۵۸۰۰ نفر است

مرکز دهستان قصبه گوک است
گوک - قصبه مرکز دهستان گوک بخش شهداد شهرستان کرمان
 ۱۰۰ ک جنوب شهداد - سر راه فرعی کرمان - شهداد
 کوهستانی - سردسیر - سکنه ۵۵۰۰ - شیعه - فارسی

آب از قنوات - محصول غلات انواع میوه جات تریاک - شغل زراعت
 مکاری - صنایع دستی قالی بافی با نقشه - راه فرعی کرمان
 از طریق نیبید - دب ان و چند باب دکان دارد

اخیراً بخش داری شهداد با این قصبه منتقل بنا بر این مرکز بخش شهداد است
گوک سر - gowk-sar - ده از دهستان گابریک بخش جاسک
 شهرستان بندرعباس .

خاور جاسک - ۱۰ ک جنوب راه مالرو جاسک - چاه بهار -
 چلگه گرمسیر - سکنه ۵۰ - سنی بلوچی .
 آب از چاه - محصول خرما - شغل زراعت و صید ماهی - راه مالرو
 پاسگاه گورک دارد .

گون - gavan - ده کوچکیست از دهستان کنارک شهرستان
 چاه بهار .

۶۸ شمال باختری چاه بهار - ۱۷ ک شمال راه مالرو چاه بهار به جاسک - سکنه ۴۵ نفر .

گون آباد - gavan-âbâd - ده کوچکی است از دهستان بهرآسمان بخش ساردوویه شهرستان جیرفت .

۳۶ ک جنوب ساردوویه - ۱۴ ک جنوب راه مالرو بافت - ساردوویه سکنه ۱۲ نفر - ساکنین از طایفه کوهستانی هستند .

گون دره - gavan-dare - ده کوچکی است از دهستان قلعه عسکر بخش مشیز شهرستان سیرجان .

۶۱ ک جنوب خاوری مشیز - ۴ ک خاور راه مالرو رابر - لاله زار سکنه ۸ نفر .

گونک - gavanak - ده از دهستان باهو کلات بخش دشتیاری شهرستان چاه بهار .

۵۲ ک جنوب خاوری دشتیاری - کنار مرز پاکستان - جلگه - گرمسیر مالاریایی - سکنه ۱۵۰ - سنی - بلوچی .

آب از چاه - محصول ذرت حبوبات لبنیات - شغل زراعت گله داری راه مالرو .

گوهر - gowhar - ده کوچکی است از دهستان امجز بخش جبال بارز شهرستان جیرفت .

۵۴ ک جنوب خاوری مسکون - ۷ ک راه مالرو مسکون - کروک سکنه ۴ نفر .

گوهرت - gohort - ده از دهستان گابریک بخش جاسک شهرستان بندرعباس .

۱۰۵ ک خاور جاسک - ۵ ک جنوب راه مالرو جاسک چاه بهار - جلگه - گرمسیر - سکنه ۴۹۰ - سنی - بلوچی .

آب از رودخانه - محصول خرما - شغل زراعت و صید ماهی راه مالرو .

گوهر خیز - gowhar-xiz - ده کوچکی است از دهستان زندگی آباد بخش مرکزی شهرستان کرمان .

۳۸ ک شمال باختری کرمان - ۵ ک شمال راه فرعی زرنند - کرمان - سکنه ۱۴ نفر .

گوهر کوه - gowhar-kuh - یکی از دهستانهای نه گانه بخش خاش شهرستان زاهدان .

این دهستان در باختر خاش واقع راه فرعی خاش به نرماشیر از این دهستان میگذرد و حدود آن بشرح زیر است .

از شمال بدنهستان اسکل آباد - از خاور بدنهستان کلنگور از جنوب بدنهستان کارواندر - از باختر بدنهستان بزمان از شهرستان ایرانشهر .

منطقه ایست جلگه باتپه های خاکی - هوا گرمسیر معتدل .

آب از قنات - چشمه و چاه بیشتر ساکنین دهستان چادر نشین هستند .

محصول عمده دهستان غلات ذرت لبنیات - شغل مردان زراعت گله داری - از ۱۰ آبادی بزرگ و کوچک تشکیل شده جمعیت آن دوهزار نفر است - زبان مادری ساکنین قراء دهستان بلوچی مذهب مسلمان سنی است .

گوهری گاک - gowhari-golak - ده کوچکی است از دهستان بم پشت بخش مرکزی شهرستان سراوان .

۵۲ ک جنوب خاوری سراوان - ۲۷ ک جنوب راه فرعی کوهک به سراوان - سکنه ۲۵ نفر .

گوی بیژن - goy-bijan - ده کوچکی است از دهستان مسکون بخش جبال بارز شهرستان جیرفت .

۱۵ ک شمال مسکون - سر راه شوسه - مسکون - ده بکری .

سکنه ۳۰ نفر - مزارع ده نو و کهنوج جزء این ده است .

گهدیج - gahdij - ده از دهستان کوه پنج بخش مرکزی شهرستان سیرجان .

۸۵ ک شمال خاوری سعید آباد - سر راه مالرو خانه سرخ - عباسعلی کوهستانی - سردسیر - سکنه ۱۹۶ - شیعه - فارسی .

آب از رودخانه و چشمه - محصول غلات حبوبات گردو - شغل زراعت راه مالرو .

گهر روج - gahruij - ده از دهستان مسکون بخش جبال بارز شهرستان جیرفت .

۱۰ ک باختری مسکون - ۷ ک باختر شوسه بم - سبزواران .

کوهستانی - سردسیر - سکنه ۵۰ - شیعه - فارسی .

آب از چشمه - محصول غلات - حبوبات - شغل زراعت صنایع دستی قالی بافی بدون نقشه - راه مالرو .

گهر روج - gahruij - ده کوچکی است از دهستان سیریک بخش میناب شهرستان بندرعباس .

۸۰ ک جنوب میناب - ۶ ک خاور راه مالرو جاسک میناب - سکنه ۲۰ نفر .

گهر دو - gohardu - ده از دهستان سیریک بخش میناب شهرستان بندرعباس .

۴۵ ک جنوب میناب - ۷ ک باختر راه مالرو جاسک - میناب .

جلگه - گرمسیر - سکنه ۱۸۰ - سنی - بلوچی .

آب از چاه - محصول خرما - شغل زراعت - راه مالرو .

گهر ناکان - gohar-nâgân - ده از بخش سرباز شهرستان ایرانشهر .

۳۵ ک خاور سرباز - کنار راه مالرو سرباز به لاشار .

کوهستانی - گرمسیر مالاریایی - سکنه ۱۵۰ - سنی - بلوچی .

آب از چشمه - محصول غلات ذرت خرما - شغل زراعت - راه مالرو
ساکنین از طایفه سرباز هستند .

گهرو - goharu - ده کوچکیست از دهستان بلورد بخش
مرکزی شهرستان سیرجان .

۵۷ ک جنوب خاوری سعیدآباد - ۶ ک شمال راه فرعی بافت
سیرجان - سکنه ۱۵ نفر - مزارع چشمه بغل - چار کف
جزء این ده است .

گهره - gohre - ده از دهستان فین بخش مرکزی شهرستان
بندرعباس .

۱۰۸ ک شمال بندرعباس - سر راه شوسه کرمان بندرعباس .
کوهستانی - گرمسیر - سکنه ۸۷۴ - شیعه - فارسی .

آب از قنات - محصول خرما مرکبات - شغل زراعت - راه شوسه
مزارع شورانی - دوین - درانار - بیشه جزء این ده است
دهستان پاسگاه ژاندارمری - گورک - گارد ملج دارد .

گهسرتان - geb-sartân - ده از دهستان ده تازیان بخش مشیز
شهرستان سیرجان

۹۵ ک جنوب خاوری مشیز - ۵ ک خاوری راه مالرو شیر نیک - اردشیر .
کوهستانی - سردسیر - سکنه ۲۵۰ - شیعه - فارسی .

آب از رودخانه - محصول غلات حبوبات - تریاک شغل زراعت
راه مالرو .

گه شهری - geh-cahri - ده کوچکی است از دهستان انگهران
بخش کهنوج شهرستان جیرفت .

۲۱۰ ک جنوب کهنوج - سر راه مالرو انگهران - جاسک
سکنه ۲۰ نفر .

گهکم - gabkom - ده از دهستان طارم بخش سعادت آباد
شهرستان بندرعباس .

۲۷ ک جنوب حاجی آباد - سر راه شوسه کرمان - بندرعباس .
جلگه - گرمسیر - سکنه ۵۵۷ - شیعه - فارسی .

آب از قنات - محصول خرما غلات - شغل زراعت - راه شوسه
پاسگاه ژاندارمری دارد .

گهکمو - gabkomu - ده کوچکیست از دهستان مسکون
بخش جبال بارز شهرستان جیرفت .

۴۲ ک جنوب خاوری مسکون - ۸ ک خاور شوسه بم - سیزواران .
سکنه ۱۲ نفر .

گهکوم کج - gabkom-kaj - ده کوچکیست از دهستان
چانف بخش بمپور شهرستان ابرانشهر .

۷۸ ک جنوب بمپور - کنار راه مال رو قصر قند بجانف .
سکنه ۳۵ نفر .

گه نیس کن - geh-nis-kan - ده کوچکیست از دهستان مارز
بخش کهنوج شهرستان جیرفت .

۱۴۰ ک جنوب کهنوج - سر راه مالرو کوه شهری - مارز
سکنه ۲۰ نفر .

گهوییه - gahuiyye - ده از دهستان گروه بخش ساردوییه
شهرستان جیرفت .

۱۸ ک شمال ساردوییه - ۴ ک باختر راه مالرو راین - ساردوییه
کوهستانی - سردسیر - سکنه ۷۰ - شیعه - فارسی .

آب از رودخانه - محصول غلات حبوبات میوه - شغل زراعت
گله داری - راه مال رو - ساکنین از طایفه مهنی هستند .

گهورییه - gahuriyye - ده کوچکی است از بخش راین شهرستان
۱ ک جنوب راین - کنار راه فرعی ساردوییه براین .

سکنه یک خانوار .

گیاهان - giyâhân - ده کوچکی است از دهستان رمشک
بخش کهنوج شهرستان جیرفت .

۱۳۶ ک جنوب خاوری کهنوج - ۴ ک شمال راه مالرو رمشک کهنوج
کوهستانی - گرمسیر - سکنه ۲۰ نفر .

گیاهدان - giyâhdân - ده از بخش قشم شهرستان بندرعباس
۲۰ ک باختر قشم - سر راه مالرو باسعیدو - قشم .

جلگه - گرمسیر مالاریائی - سکنه ۱۰۰ - شیعه سنی - فارسی عربی
آب از چاه و باران - محصول غلات خرما - شغل صید ماهی و زراعت
راه مالرو .

گیتری - gitri - ده کوچکی است از دهستان کوهبنان بخش
راور شهرستان کرمان .

۶۱ ک شمال باختری راور - ۱۷ ک شمال راه فرعی کوهبنان
براور - سکنه ۴۰ نفر .

گیتی - giti - ده از دهستان درختگان بخش مرکزی شهرستان
کرمان .

۳۷ ک شمال خاوری کرمان - ۲ ک باختر راه مالرو نهداد - کرمان
کوهستانی - سردسیر - سکنه ۱۴۵ - شیعه - فارسی .

آب از قنات - محصول غلات حبوبات تریاک - شغل زراعت
راه مالرو .

گیتی آباد - giti-âbâd - ده کوچکی است از دهستان کشکوییه
شهرستان رفسنجان .

۵۳ ک شمال باختری رفسنجان - ۸ ک شوسه رفسنجان بیزد .
سکنه ۲۵ نفر .

گیجگان - gijgân - ده کوچکی است از دهستان کوهبنان بخش
راور شهرستان کرمان .

۶۵ ک باختر راور - ۳ ک باختر راه فرعی راور بکرمان .
سکنه ۱۰ نفر .

گیجوییه - gijuiyye - ده ازدهستان ده - سرد بخش بافت
شهرستان سیرجان .

۸۶ ک جنوب بافت - ۲ ک باخترراه فرعی دولت آباد - بافت .
کوهستانی - معتدل - سکنه ۸۰ - شیعه - فارسی .

آب ازقنات - محصول غلات حبوبات - شغل زراعت - راه مالرو
گیچوییه - giçuiyye - ده کوچکی است ازدهستان بهرآسمان
بخش ساردوییه شهرستان جیرفت .

۲۵ ک جنوب ساردوییه - ۱۹ ک جنوب راه مال رو بافت - ساردوییه
سکنه ۱۵ نفر .

گیخ - gix - ده ازدهستان کاروان در بخش خاش شهرستان زاهدان .
۶۵ ک جنوب باختری خاش - ۱۵ ک شمال شوسه خاش بایران شهر

کوهستانی - گرمسیر مالاریائی - سکنه ۱۵۰ - سنی - بلوچی .
آب از چشمه - محصول غلات زرت - شغل زراعت - راه مالرو .

گید بست - gid-bast - ده کوچکی است ازدهستان کاروان در
بخش خاش شهرستان زاهدان .

۶۱ ک جنوب خاوری خاش - ۱۵ ک شمال شوسه خاش بایران شهر .
سکنه ۱۵ نفر .

گیدش - gidec - ده کوچکی است ازدهستان ده تازیان بخش
مشیز شهرستان سیرجان .

۸۳ ک خاور مشیز - سر راه مال رو شیرینک - چهارطاق .
سکنه ۱۵ نفر .

گیران - girân - ده ازدهستان فوج بخش بمپور شهرستان
ایران شهر .

۱۵۰ ک جنوب باختری بمپور - ۸ ک جنوب راه مالرو فوج بهر مشک .
کوهستانی - گرمسیر مالاریائی - سکنه ۲۵۰ - سنی - بلوچی .

آب ازقنات - محصول غلات برنج زرت تنباکو - شغل زراعت .
راه مال - روساکنین از طایفه شیرانی هستند .

گیر بالا - gir-bâlâ - ده ازدهستان کنارک شهرستان چاه بهار
۷۰ ک شمال باختری چاه بهار - ۸ ک شمال راه مالرو چاه بهار

به جاسک .
جلگه جنگل - گرمسیر مالاریائی - سکنه ۲۳۵ - سنی - بلوچی .

آب از رودخانه - محصول غلات زرت خرما لبنیات - شغل زراعت
کله داری - راه مالرو .

گیروانی - girvâni - ده کوچکی است ازدهستان مرکزی
شهرستان سراوان .

۹۰ ک جنوب خاوری سراوان - نزدیک مرز پاکستان .
سکنه ۲۵ نفر .

گیس - gis - ده ازدهستان درگاه بخش سعادت آباد شهرستان
بندرعباس .

۶۰ ک باختر حاجی آباد - سر راه حاجی آباد - داراب .

کوهستانی - گرمسیر - سکنه ۳۸۶ - شیعه - فارسی .
آب از چشمه - محصول غلات حبوبات - شغل زراعت - راه مالرو .

گیسک - gisk - ده ازدهستان بزمان بخش زرنده شهرستان
کرمان .

۱۲ ک شمال زرنده - ۷ ک خاور راه مال زرنده - راور .
دامنه - سردسیر - سکنه ۶۷۴ - شیعه - فارسی .

آب ازقنات - محصول غلات حبوبات تریاک - شغل زراعت -
صنایع دستی قالی بافی با نقشه - راه مالرو .

گیسکان - giskân - یکی از دهستانهای بخش بافت شهرستان
سیرجان .

این دهستان در شمال بافت واقع حدود آن شرح زیر است .
از شمال بدنهستان قلعه عسکر از خاور بدنهستان رابرو کوه شاه

از جنوب بدنهستان حومه بافت از باختر بدنهستان گوغر .

موقعیت کوهستانی - در دامنه کوهستان شاه واقع هوای آن سردسیر است
محصول غلات حبوبات تریاک - شغل زراعت کله داری .

از ۲۲ آبادی تشکیل شده جمعیت آن در حدود ۱۷۰۰ نفر است .
گیشا - gicâ - ده کوچکی است ازدهستان سیاهوبخش مرکزی

شهرستان بندرعباس .

۱۰۵ ک شمال بندرعباس - ۴ ک شمال راه شوسه کرمان
بندرعباس .

جلگه - گرمسیر - سکنه ۲۰ نفر - مزرعه نخلستان گچوجزه اینده است
گیش آب - gic-âb - ده کوچکی است ازدهستان گلاشکرد بخش

کهنوج شهرستان جیرفت .

۶۰ ک شمال باختری کهنوج - سر راه مالرو گلاشکرد - بافت .
کوهستانی - گرمسیر - سکنه ۴۰ نفر .

گیشان - gicân - ده ازدهستان سیاهوبخش مرکزی بندرعباس
۱۰۰ ک شمال بندرعباس - سر راه شوسه بندرعباس - کرمان

کوهستانی - گرمسیر - سکنه ۱۵۰ - شیعه - فارسی .
آب از چشمه - محصول خرما - شغل زراعت - راه شوسه .

گیشک - gick - ده از بخش نیکشهر شهرستان چاه بهار .
۱۷ ک شمال خاوری نیکشهر - ۳ ک شمال شوسه نیکشهر به ایران شهر

کوهستانی - گرمسیر مالاریائی - سکنه ۲۵۰ - سنی - بلوچی .
آب از رودخانه - محصول غلات برنج خرما لبنیات - شغل زراعت

کله داری - راه مالرو .

گیشک - ده کوچکی است ازدهستان دلفارد بخش ساردوییه
شهرستان جیرفت .

۵۵ ک جنوب خاوری ساردوییه - ۴ ک خاور راه مالرو جیرفت
ساردوییه - سکنه ۱۵ نفر .

گیشی - gici - ده ازدهستان به پشت بخش مرکزی شهرستان
سراوان .

۵۰ ک جنوب خاوری سراوان - ۳۱ ک جنوب راه فرعی کوهک به سراوان
 کوهستانی - گرمسیر مالاریائی - سکنه ۷۰ - سنی - بلوچی .
 آب از چشمه - محصول غلات خرما لبنیات - شغل زراعت گله داری .
 راه مالرو - ساکنین از طایفه زند هستند .
گیشین - gicin - ده از دهستان درختنگان بخش مرکزی شهرستان کرمان .
 ۳۳ ک شمال خاوری کرمان - ۸ ک خاور راه مالرو شه داد - کرمان کوهستانی - سردسیر - سکنه ۳۰۰ - شیعه - فارسی .
 آب از قنات - محصول غلات حبوبات تریاک - راه مالرو .
گیکن - gikan - ده از دهستان حومه بخش جاسک شهرستان بندرعباس .
 ۲۸ ک شمال باختری جاسک - سر راه مالرو جاسک - میناب .
 جلگه - گرمسیر - سکنه ۷۰ - سنی - بلوچی .
 آب از چاه - محصول غلات - شغل زراعت - راه مالرو .
گیابند - giluband - ده از دهستان گور بخش ساردوئیه شهرستان جیرفت .
 ۴۸ ک خاور ساردوئیه - ۶ ک شمال راه مالرو دارزین - ساردوئیه کوهستانی - سردسیر - سکنه ۷۱ - شیعه - فارسی .
 آب از چشمه و قنات - محصول غلات حبوبات - شغل زراعت - راه مال رو .
گین - gin - ده کوچکی است از دهستان انکهران بخش کهنوج شهرستان جیرفت .

۲۳۰ ک جنوب کهنوج - ۳۰ ک باختر راه مالرو انکهران - جاسک کوهستانی - گرمسیر - سکنه ۴۰ نفر .
گینان - ginan - ده از دهستان بم پشت بخش مرکزی شهرستان سراوان .
 ۷۲ ک جنوب خاوری سراوان - نزدیک مرز پاکستان .
 کوهستانی - گرمسیر مالاریائی - سکنه ۷۵ - سنی - بلوچی .
 آب از چشمه - محصول غلات خرما لبنیات - شغل زراعت گله داری .
 راه مالرو - ساکنین از طایفه زند هستند .
گینکان - ginkân - ده از دهستان درختنگان بخش مرکزی شهرستان کرمان .
 ۲۶ ک شمال خاوری کرمان - ۱۴ ک شمال شوسه کرمان - زاهدان کوهستانی - سردسیر - سکنه ۱۱۰ - شیعه - فارسی .
 آب از قنات - محصول غلات حبوبات تریاک - شغل زراعت مکاری راه فرعی .
گیومرد - giv-mard - ده کوچکی است از دهستان امجز بخش جبال بارز شهرستان جیرفت .
 ۴۸ ک جنوب خاوری مسکون - سر راه مالرو روداب - فاشکوه .
 سکنه ۴۵ نفر .
گیونشک - giv-neck - ده کوچکی است از دهستان بهرآسان بخش ساردوئیه شهرستان جیرفت .
 ۳۲ ک جنوب ساردوئیه - ۱۰ ک جنوب راه مالرو بافت - ساردوئیه سکنه یک خانوار - ساکنین از طایفه کوهستانی هستند .

ل

ل-۱

لاپاریز - lâpârîz - ده از دهستان پاریز بخش مرکزی

شهرستان سیرجان .

۷۰ ک شمال سمیدآباد - سرراه مالروسرکوه - پاریز .

کوهستانی - سردسیر - سکنه ۷۰ - شیعه - فارسی .

آب از قنات - محصول غلات حبوبات - شغل زراعت - راه مالرو .

لاتیان - lâtidân - ده از دهستان دلاور بخش دشتیاری شهرستان چاه بهار .

۲۲ ک باختر دشتیاری - ۲ ک جنوب راه دج به دشتیاری .

جلگه - گرمسیر مالاریایی - سکنه ۱۵۰ - سنی - بلوچی .

آب باران - محصول ذرت حبوبات لبنیات - شغل زراعت گله داری راه مالرو - ساکنین از طایفه سردار زامی هستند .

لاتیدان - ده از دهستان خیر بخش مرکزی شهرستان بندرعباس

۸۲ ک باختر بندرعباس - سرراه فرعی لار بندرعباس .

جلگه - گرمسیر - سکنه ۳۰۰ - شیعه - فارسی .

آب از چاه - محصول غلات - شغل زراعت - راه فرعی .

لادیز - lâdîz - یکی از دهستانهای چهارگانه بخش میرجاوه شهرستان زاهدان .

این دهستان در باختر میرجاوه واقع و راه فرعی میرجاوه به خاش از مرکز آن میگذرد حدود آن بشرح زیر است .

از شمال به دهستان زاهدان - از خاور به رز پاکستان - از جنوب به دهستان تبین - از باختر به بخش نصرت آباد

منطقه ایست جلگه - هوای آن گرمسیر

آب قراء دهستان از رودخانه - قنوات و چشمه تامین شده محصول عمده آن غلات ذرت لبنیات - شغل مردان زراعت گله داری است

از ۵۹ آبادی بزرگ و کوچک تشکیل شده جمعیت آن در حدود ۷۰۰۰ نفر است زبان مادری ساکنین دهستان بلوچی و کمی فارسی مذهب مسلمان سنی است .

لادیز - ده مرکز دهستان لادیز بخش میرجاوه شهرستان زاهدان ۱۸ ک جنوب باختری میرجاوه - کنار راه فرعی میرجاوه به خاش .

جلگه - گرمسیر مالاریایی - سکنه ۳۰۰ - سنی - بلوچی .

آب از قنات - محصول غلات ذرت لبنیات - شغل زراعت گله داری

ل-۱

راه فرعی - پاسگاه ژاندارمری و دبستان دارد ساکنین از طایفه ریگی هستند .

لار - lâr - ده از بخش قصرقند شهرستان چاه بهار .

۸ ک جنوب باختری قصرقند - کنار راه فرعی قصرقند به نیکشهر کوهستانی - گرمسیر مالاریایی - سکنه ۲۲۰ - سنی - بلوچی .

آب از قنات - محصول غلات خرما برنج ذرت - شغل زراعت . راه فرعی .

لار - ایستگاه راه آهن بین میرجاوه شهرستان زاهدان

۶۸ ک شمال باختری میرجاوه - کنار شوسه میرجاوه به زاهدان جاگه - گرمسیر - سکنه ۵۰ - سنی - بلوچی فارسی .

لارک - lârak - جزیره از بخش قشم شهرستان بندرعباس .

۱۲ ک جنوب خاوری قشم - ۱۸ ک جنوب بندرعباس .

کوهستانی - گرمسیر - سکنه ۸۰۰ نفر مذهب مسلمان سنی و شیعه زبان مادری عربی و فارسی

آب از چاه و باران - شغل صید ماهی - پاسگاه گمرک دارد .

لاش - lâc - ده از دهستان کنارک شهرستان چاه بهار .

۱۲۵ ک باختر چاه بهار - کنار راه چاه بهار به جاسک .

جلگه - گرمسیر مالاریایی - سکنه ۱۰۰ - سنی - بلوچی .

آب از چاه و باران - غلات خرما لبنیات ذرت - شغل زراعت گله داری راه مال رو .

لاشار - lâcâr - یکی از دهستان های پنجگانه بخش بپور

شهرستان ایرانشهر .

این دهستان در جنوب بپور واقع و راه شوسه بپور به چاه بهار از وسط آن میگذرد حدود آن بشرح زیر است .

از شمال به دهستان مرکزی - از خاور به دهستان چانف - از جنوب به بخش نیکشهر از باختر - از جنوب و دهستان مسکوتان

منطقه ایست جلگه و گرمسیر .

آب قراء دهستان از قنوات - محصول عمده غلات خرما لبنیات ذرت - شغل زراعت گله داری است - از ۳۳ آبادی بزرگ و

کوچک تشکیل شده جمعیت آن در حدود ۱۳۰۰۰ نفر است

زبان مادری ساکنین قراء بلوچی مذهب مسلمان سنی است .

لافت - lâft - ده از بخش قشم شهرستان بندر عباس .

۸۰ ك باختر قشم - سر راه مالرو قشم - باسیدو .

ساحل - گرمسیر - سکنه ۴۵۰ - شیعه - فارسی .

آب از چاه و باران - محصول غلات - شغل صید ماهی - راه مالرو .

پاسگاه ژاندارمری - گمرک - گارد مسلح دارد .

لاکن - lâkân - ده از دهستان دلاور بخش دشتیاری شهرستان

چاه بهار .

۳۵ ك باختر دشتیاری - ۶ ك باختر راه مالرو رودج بچاه بهار .

چلگه - گرمسیر مالاریائی - سکنه ۱۵۰ - سنی - بلوچی .

آب باران - محصول حبوبات زرت لبنیات - شغل زراعت گله داری

راه مالرو - ساکنین از طایفه سردارزائی هستند .

لااهزار - lâlezâr - ده از دهستان قلعه عسکر بخش مشیز

شهرستان سیرجان .

۶۰ ك جنوب خاوری مشیز - دامنه شمالی کوه شاه .

کوهستانی - سردسیر - سکنه ۱۱۰۰ - شیعه - فارسی .

آب از رودخانه و قنات - محصول غلات حبوبات تریاک - شغل زراعت

گله داری - صنایع دستی قالی بافی بدون نقشه - راه فرعی - ساکنین

از طایفه گودری هستند .

لافینک - lâfink - ده از دهستان حومه بخش جاسک شهرستان

بندر عباس .

۲۳ ك شمال باختری جاسک - سر راه مالرو بشاگرد - جاسک .

چلگه - گرمسیر - سکنه ۱۳۵ - سنی - بلوچی .

آب از رودخانه - محصول غلات خرما - شغل زراعت - راه مالرو .

لاور - lâvar - ده از دهستان فین بخش مرکزی شهرستان

بندر عباس .

۶۰ ك شمال بندر عباس - سر راه مالرو ایسین - فین .

کوهستانی - گرمسیر - سکنه ۷۰ - شیعه - فارسی .

آب از چشمه - محصول خرما - شغل زراعت - راه مالرو .

لاهیجان - lâhijân - ده از دهستان حومه باختری شهرستان

رفسنجان .

۹ ك شمال باختری رفسنجان - ۹ ك شمال شوشه رفسنجان به یزد .

چلگه - سردسیر - سکنه ۳۰۰ - شیعه - فارسی .

آب از قنات - محصول غلات پسته پنبه لبنیات - شغل زراعت گله داری

راه فرعی .

لای بیسه - lây-bice - ده از دهستان طارم بخش سعادت آباد

شهرستان بندر عباس .

۳۶ ك جنوب حاجی آباد - سر راه مالرو طارم - درگاه .

کوهستانی - گرمسیر - سکنه ۵۲ - شیعه - فارسی .

آب از چشمه - محصول خرما غلات - شغل زراعت - راه مالرو .

مزرعه ذیراب جزء این ده است .

لای دارو - lây-dâru - ده کوچکی است از دهستان کوه پ

بخش مرکزی شهرستان سیرجان .

۸۱ ك شمال خاوری سعید آباد - سر راه شوشه کرمان - سیرجان

سکنه ۱۸ نفر - ساکنین از طایفه قرائی هستند .

لای کر باس - lây-karbâs - ده از دهستان کوه پنج بخش

مرکزی شهرستان سیرجان .

۸۹ ك شمال خاوری سعید آباد - ۲ ك جنوب راه شوشه کرمان سیرجان

کوهستانی - سردسیر - سکنه ۳۲۷ - شیعه - فارسی ترکی .

آب از قنات - محصول غلات حبوبات - شغل زراعت گله داری

راه مالرو - ساکنین از طایفه قرائی هستند .

لای گردو - lây-gerdu - ده کوچکی است از دهستان

درگاه بخش سعادت آباد شهرستان بندر عباس .

۱۱۵ ك شمال باختری حاجی آباد - سر راه مالرو فورک - تیریز .

سکنه ۲۰ نفر - مزرعه ذرک جزء این ده است .

لبشر آباد - labcor-âbâd - ده از دهستان انار شهرستان

رفسنجان .

۷۸ ك شمال باختری رفسنجان - ۲ ك خاور شوشه رفسنجان به یزد

چلگه - سردسیر - سکنه ۷۰ - شیعه - فارسی .

آب از قنات - محصول غلات پسته پنبه - شغل زراعت - گلیم کر باس با فی

راه فرعی .

لبنی - labani - ده از دهستان سیریک بخش میناب شهرستان

بندر عباس .

۴۰ ك جنوب میناب - ۴ ك خاور راه مالرو جاسک - میناب .

چلگه - گرمسیر - سکنه ۸۰ - سنی - بلوچی .

آب از چاه - محصول خرما - شغل زراعت - راه مالرو .

لجی - leji - ده از بخش جالق شهرستان سراوان .

۲۲ ك جنوب جالق - کنار راه فرعی سراوان به جالق .

کوهستانی - گرمسیر مالاریائی - سکنه ۴۰۰ - سنی - بلوچی .

آب از رودخانه - محصول غلات برنج زرت خرما لبنیات .

شغل زراعت گله داری - راه فرعی - پاسگاه ژاندارمری و گارد

گمرک دارد .

لشتقان - lacteqân - ده از دهستان خمیر بخش مرکزی

شهرستان بندر عباس .

۹۳ ك جنوب باختری بندر عباس - سر راه مالرو خمیر - لار

چلگه - گرمسیر - سکنه ۴۶۲ - شیعه سنی - فارسی .

آب از چاه و باران - محصول خرما - شغل زراعت - راه مالرو .

لطف آباد - lotf-âbâd - ده از دهستان کشکویه

شهرستان رفسنجان .

۵۳ ك شمال باختری رفسنجان - ۷ ك خاور شوشه رفسنجان به یزد .

چلگه - سردسیر - سکنه ۳۵۰ - شیعه - فارسی .

آب از قنات - محصول غلات لبنیات پسته پنبه - شغل زراعت گله داری
کلیم کرباس بافی - راه فرعی .

لطف آباد - ده کوچکیست از دهستان حومه خاوری شهرستان
رفسنجان .

۱۲ ک شمال رفسنجان - کنار راه فرعی نوق به رفسنجان .
سکنه ۵۰ نفر .

لطف آباد - ده کوچکیست از دهستان سبزواران بخش مرکزی
شهرستان جیرفت .

۳۰ ک جنوب سبزواران - کنار رودخانه هلیل - سکنه ۲۳ نفر .

لطف آباد - ده کوچکیست از دهستان کوهبنان بخش راور
شهرستان کرمان .

۴۸ ک شمال باختری راور - ۱۷ ک شمال راه فرعی راور بکوهبنان
سکنه ۲ خانوار .

لطف اله - lotfollâh - ده از بخش شیب آب شهرستان
زابل .

۲۰ ک شمال باختری سکوه - ۱۴ ک شوسه زاهدان به زابل .

چلگه - گرم معتدل - سکنه ۴۰۸ - شیعه سنی - فارسی بلوچی .

آب از رودخانه هیرمند - محصول غلات لبنیات - شغل زراعت
گله داری - راه مالرو .

لوف - lof - ده از دهستان نارویی بخش شیب آب شهرستان
زابل .

۸ ک خاور سکوه - ۱۱ ک خاور شوسه زاهدان به زابل .

چلگه - گرم معتدل - سکنه ۷۱۲ - شیعه سنی - فارسی بلوچی .

آب از رودخانه هیرمند - محصول غلات لبنیات - شغل زراعت گله داری
راه مالرو .

لکسر - laksar - ده از دهستان پیشین بخش راسک -
شهرستان ایرانشهر .

۴۹ ک جنوب خاوری راسک - نزدیک مرز پاکستان .

چلگه - گرم سیرمالاریائی - سکنه ۲۰۰ - سنی - بلوچی .

آب از رودخانه - محصول غلات خرما برنج - شغل زراعت .

راه مالرو .

لک شاگ - lak-câg - ده کوچکیست از دهستان رمشک
بخش کهنوج شهرستان جیرفت .

۲۰۶ ک جنوب خاوری کهنوج - سر راه مالرو رمشک - گابریک .
سکنه ۴ نفر .

لله بازار - lalè-bâzâr - ده از دهستان میرعبدی بخش
دشتیاری شهرستان چاه بهار .

۲ ک خاور دشتیاری - کنار راه باهو کلات به دشتیاری .

چلگه - گرم سیرمالاریائی - سکنه ۲۵۰ - سنی - بلوچی .

آب باران - محصول حبوبات ذرت لبنیات - شغل زراعت گله داری .
راه مالرو - ساکنین از طایفه سردارزائی هستند .

لله بازار - ده کوچکیست از دهستان کنارک شهرستان چاه بهار
۳۵ ک شمال باختری چاه بهار - ۴ ک باختر شوسه چاه بهار به
ایران شهر - سکنه ۳۵ نفر .

لمبورو - lamburu - ده کوچکی است از دهستان رودبار
بخش کهنوج شهرستان جیرفت .

۲۰ ک جنوب باختری کهنوج - ۱۰ ک باختر راه فرعی کهنوج - میناب
سکنه ۲۰ نفر .

لنجان - lenjân - ده کوچکیست از دهستان حرجند بخش
مرکزی شهرستان کرمان .

۷۲ ک شمال کرمان - سر راه فرعی زرند - چترود - سکنه ۲۵ نفر .
لندی - landi - ده از دهستان کلنگور بخش خاش شهرستان
زاهدان .

۵۸ ک باختر خاش - ۸ ک باختر شوسه زاهدان به خاش .

چلگه - گرم سیرمالاریائی - سکنه ۷۰ - سنی - بلوچی .

آب از قنات - محصول غلات ذرت پنبه لبنیات - شغل زراعت گله داری
راه مالرو .

لنگر - langar - ده از بخش ماهان شهرستان کرمان .

۳ ک باختر ماهان - بین ماهان وجوبار .

چلگه - سردسیر - سکنه ۱۴۰۰ - شیعه - فارسی .

آب از قنات و رودخانه - محصول غلات حبوبات صیفی میوه چای .
شغل زراعت - صنایع دستی قالی بافی بافنده .

دستان - ۵ باب دکان و راه فرعی به ماهان وجوبار دارد .

میوه جات آن بخوبی مشهور است .

لنگر - ده از دهستان رابر بخش بافت شهرستان سیرجان

۳۴ ک خاور بافت - سر راه فرعی رابر - بزنجان .

کوهستانی - سردسیر - سکنه ۶۵ - شیعه - فارسی .

آب از قنات - محصول غلات حبوبات - شغل زراعت - راه مالرو .
مزارع قنات بیدش - شش توییجه جزء این ده است .

لنگر - ده کوچکیست از دهستان حومه باختری شهرستان رفسنجان
۳۵ ک جنوب رفسنجان - ۲۳ ک جنوب شوسه رفسنجان بکرمان .

سکنه ۴ خانوار .

لودارو - ludâru - ده کوچکی است از دهستان شیل بخش
مرکزی شهرستان بندرعباس .

۴۸ ک شمال خاوری بندرعباس - ۴ ک جنوب راه فرعی میناب
بندرعباس - چلگه - گرمسیر - سکنه ۴۰ نفر .

لور - lur - ده کوچکی است از دهستان انگهران بخش کهنوج
شهرستان جیرفت .

لهراب - lohrâb - ده از دهستان لادیز بخش میرجاوه شهرستان زاهدان .

۱۲ ک جنوب میرجاوه - ۷ ک جنوب راه فرعی میرجاوه به خاش .
جلگه - گرمسیر مالاریائی - سکنه ۱۰۰ - سنی - بلوچی .
آب از قنات - محصول غلات زرت پنبه - شغل زراعت - راه مالرو
ساکنین از طایفه ریگی هستند .

لهر میلی - lohor-mili - ده از دهستان هیدوج بخش سورا شهرستان سراوان .

۳۱ ک جنوب سوران - ۱ ک خاور راه مالرو سوران به ایرافشان
کوهستانی - گرمسیر مالاریائی - سکنه ۱۰۰ - سنی - بلوچی .
آب از چشمه - محصول غلات خرما لبنیات - شغل زراعت گله دار
راه مالرو .

لهر و میان - lohru-miyân - ده کوچکیست از دهستان سنگان بخش میرجاوه شهرستان زاهدان .

۴۲ ک جنوب میرجاوه - ۳ ک باختر راه فرعی میرجاوه به خاش
سکنه ۴۵ نفر .

لیشویی - licuiyye - ده از دهستان سربان بخش زرنده شهرستان کرمان .

۱۸ ک شمال خاوری زرنده - ۷ ک خاور راه مالرو زرنده - راور
کوهستانی - سردسیر - سکنه ۱۵۰ - شیعه - فارسی .
آب از قنات - محصول غلات حبوبات تریاک - شغل زراعت - راه مالرو

۱۳۵ ک جنوب کهنوج - سر راه جنین سیریک : کوهستانی - گرمسیر
سکنه ۳۰ نفر .

لوران - lurân - ده از دهستان حومه بخش جاسک شهرستان بندرعباس .

۲ ک شمال جاسک - سر راه مالرو جاسک - میناب .
جلگه - گرمسیر - سکنه ۲۹۰ - سنی - بلوچی .

آب از چاه - محصول خرما - شغل ماهی گیری - راه مالرو .

لورگ خاری - lurag-xâri - ده از بخش پشت آب شهرستان زابل .

۹ ک شمال خاوری بنجار - ۱ ک راه مالرو جلار آباد به زابل .
جلگه - گرم معتدل - سکنه ۳۶۵ - شیعه - فارسی بلوچی
آب از رودخانه هیرمند - محصول غلات صیفی - شغل زراعت
کریاس بافی - راه مالرو .

لوطک - lutak - ده از بخش شیب آب شهرستان زابل .

۴ ک باختر سکوه - کنار شوسه زاهدان به زابل .

جلگه - گرم معتدل - سکنه ۹۵ - شیعه سنی - فارسی بلوچی .

آب از رودخانه هیرمند - محصول غلات - شغل زراعت - راه شوسه

لهباد - lahbâd - ده از بخش سرباز شهرستان ایرانشهر .

۲۲ ک جنوب سرباز - کنار راه فرعی سرباز به فیروز آباد .

کوهستانی - گرمسیر مالاریائی - سکنه ۸۰ - سنی - بلوچی .

آب از رودخانه - محصول غلات خرما برنج - شغل زراعت .
راه مالرو - ساکنین از طایفه سر به زهتند .

ماتون - mâtun - ده از بخش میان کنگی شهرستان زابل. ۲۴ ک شمال باختری ده دوست محمد - نزدیک مرز افغانستان. جلگه - گرم معتدل - سکنه ۳۰۰ - شیعه سنی - فارسی بلوچی. آب از رودخانه هیرمند - محصول غلات لبنیات - شغل زراعت گله داری - راه مالرو.

ماچان - mâçân - ده از دهستان کنارک شهرستان چابهار. ۳۰ ک باختر چابهار - کنار دریای عمان. ساحل - گرمسیر مالاریائی - سکنه ۱۵۰ - سنی - بلوچی. آب از چاه - محصول ماهی - شغل صید ماهی - راه مالرو.

ماخاتونی - mâxâtuni - ده از دهستان پائین شهر بخش میناب شهرستان بندرعباس.

۱۸ ک شمال باختری میناب - ۳ ک شمال راه فرعی میناب - بندرعباس جلگه - گرمسیر - سکنه ۴۰۰ - شیعه - فارسی. آب از رودخانه - محصول خرما شغل زراعت - راه مالرو.

مادره کسان - mâdar-makeân - ده کوچکیست از بخش بزمان شهرستان ایرانشهر.

۱۳ ک جنوب بزمان - ۱ ک باختر راه مالرو ایرانشهر به بزمان سکنه ۵۰ نفر

مادگان - mâdgân - ده از بخش میان کنگی شهرستان زابل. ۱۰ ک شمال باختری ده دوست محمد - نزدیک مرز افغانستان. جلگه - گرم معتدل - سکنه ۳۶۳ - شیعه سنی - فارسی بلوچی. آب از رودخانه هیرمند - محصول غلات صیفی لبنیات - شغل زراعت گله داری - قالیچه گلیم کرباس بافی - راه مالرو.

مادون - mâdungowd-bâq - ده از دهستان قلمه عسکر بخش مشیز شهرستان سیرجان.

۵۰ ک جنوب خاوری مشیز - سر راه مالرو قلمه عسکر - بیدخوان. کوهستانی سردسیر - سکنه ۴۰۰ - شیعه - فارسی. آب از رودخانه - محصول غلات حبوبات تریاک - شغل زراعت گله داری - صنایع دستی قالی بافی بدون نقشه - راه مالرو.

ماران - mârân - ده از دهستان سرمشک بخش ساردوئیه شهرستان جیرفت

۴۵ ک شمال باختری ساردوئیه - ۱۴ ک شمال راه مالرو بافت ساردوئیه.

کوهستانی - سردسیر - سکنه ۵۰۰ - شیعه - فارسی. آب از چشمه - محصول غلات حبوبات تریاک - شغل زراعت گله داری راه مالرو - ساکنین از طایفه سلیمانی هستند.

ماران قلعه - mârân-qal'e - ده کوچکی است از دهستان سبزواران بخش مرکزی شهرستان جیرفت.

۱۵ ک باختر سبزواران - ۸ ک باختر راه فرعی سبزواران - کهنوج. سکنه ۳۵ نفر.

ماران گلو - mârân-galu - ده از دهستان سبزواران بخش مرکزی شهرستان جیرفت.

۱۲ ک جنوب باختری سبزواران - ۷ ک باختر راه فرعی سبزواران کهنوج - سکنه ۱۸ - شیعه - فارسی. آب از قنات - محصول غلات - شغل زراعت - راه مالرو.

ماردگان - mârdegân - ده از دهستان ایراندگان بخش خاش شهرستان زاهدان.

۷۵ ک جنوب خاش - ۳۰ ک خاور شوشه ایرانشهر به خاش. کوهستانی - گرمسیر مالاریائی - سکنه ۳۰۰ - سنی - بلوچی. آب از قنات - محصول غلات برنج خرما - شغل زراعت - راه مالرو.

ماردوجان - mârdujân - ده کوچکی است از دهستان بهرآسمان بخش ساردوئیه شهرستان جیرفت.

۳۹ ک جنوب خاوری ساردوئیه - ۱۰ ک باختر راه مالرو جیرفت ساردوئیه - سکنه ۲۳ نفر - ساکنین از طایفه مهنی هستند.

مارز - mârz - نام یکی از دهستانهای نه گانه بخش کهنوج شهرستان جیرفت.

این دهستان در جنوب خاوری کهنوج واقع محدود است از شمال به دهستان قلمه گنج از خاور به دهستان رمشک از جنوب به دهستان انگرهران از باختر به دهستان کوه شهری - شمال دهستان دشت و شن زار و جنوب آن کوهستانی است - هوای قسمت دشت گرمسیر و قسمت

۱۰۹ ک شمال خاوری بندرعباس - ۷ ک شمال راه مالرو سیاهو
قلعه قاضی .

کوهستانی - گرمسیر - سکنه ۱۵۰ - شیعه - فارسی .
آب از رودخانه - محصول خرما مرکبات - شغل زراعت
راه مالرو .

ماشنگی - mâcangi - ده از دهستان رودخانه بخش میناب
شهرستان بندرعباس .

۹۴ ک شمال میناب - ۶ ک باختر راه مالرو گلاشکرد - میناب .
کوهستانی - گرمسیر - سکنه ۳۵۰ - شیعه - فارسی .

آب از رودخانه - محصول خرما غلات - شغل زراعت مکاری
راه مالرو - مزارع جنت آباد - دهنو - قلمان - جزء این ده است .

ماشهران - mâcahrân - ده از دهستان دهنو بخش میناب
شهرستان بندرعباس .

۱۵ ک جنوب باختری میناب - ۴ ک جنوب راه فرعی تیاب - میناب
چلگه - گرمسیر - سکنه ۲۰۰ - شیعه - فارسی .

آب از رودخانه - محصول خرما شغل زراعت - راه مالرو .
مزرعه خراجیان جزء این ده است .

ماغ - mâq - ده از دهستان دلفار بخش ساردویی شهرستان
جیرفت .

۶۷ ک جنوب خاوری ساردویی - سر راه مالرو جیرفت - ساردویی
کوهستانی - سردسیر - سکنه ۵۵ - شیعه - فارسی .

آب از رودخانه - محصول غلات حبوبات میوه جات - شغل زراعت
راه مالرو .

ماکیان - mâkiyân - ده از دهستان بهمنی بخش میناب
شهرستان بندرعباس .

۹ ک باختر میناب - ۳ ک شمال راه فرعی بندرعباس - میناب
چلگه - گرمسیر - سکنه ۵۰۰ - شیعه - فارسی .

آب از رودخانه - محصول خرما مرکبات - شغل زراعت .
راه مالرو - مزرعه کرتان جزء این ده است .

مال دار ارباب - mâl-dâr-arbâb - ده از بخش پشت آب
شهرستان زابل .

۶ ک شمال بشار - ۱ ک راه مالرو جلال آباد به زابل .

چلگه - گرم معتدل - سکنه ۶۵ - شیعه - فارسی بلوچی .

آب از رودخانه هیرمند - محصول غلات صیفی - شغل زراعت - کرباس بافی
راه مالرو .

مال دار گله چاه - mâl-dâr-galle-çâh - ده کوچکی

است از بخش میانکنگی شهرستان زابل .

۷ ک شمال باختری ده دوست محمد - نزدیک مرز افغانستان .
سکنه ۳۹ نفر .

کوهستانی گرمسیر معتدل است - رودخانه آورتین از کوههای
بشاگرد سرچشمه گرفته پس از مشروب نمودن قراء دهستان به کویر
جازموریان منتهی میشود .

محصول عمده خرما و بخوبی معروف است - شغل گله داری و زراعت
می باشد .

این دهستان از ۳۲ آبادی بزرگ و کوچک تشکیل شده جمعیت
آن در حدود ۱۰۰۰ نفر است .

مارگیری - mâr-giri - ده کوچکی است از دهستان سیرج بخش
شهداد شهرستان کرمان .

۶۶ ک جنوب باختری شهداد - ۶ ک شمال راه مالرو سیرج - کرمان
سکنه ۱۰ نفر .

مارم - mârom - ده از دهستان فین بخش مرکزی شهرستان
بندرعباس .

۸۵ ک شمال باختری بندرعباس - سر راه مالرو فین - گهزه
کوهستانی - گرمسیر - سکنه ۱۴۷۱ - شیعه - فارسی .

آب از چشمه - محصول خرما مرکبات - شغل زراعت - راه مالرو
مزرعه حسین آباد - دهنو - فارغو جزء این ده است .
دبستان دارد .

مارهوت - mârmut - ده از دهستان سبزواران بخش مرکزی
شهرستان جیرفت .

۲۰ ک جنوب سبزواران - ۴ ک خاور راه سبزواران - کهنوج .
چلگه - گرمسیر مالاریائی - سکنه ۶۵ - شیعه - فارسی .

آب از قنات و رودخانه هلیل - محصول غلات برنج - شغل زراعت
راه مالرو .

ماری - mâri - ده کوچکی است از دهستان گور بخش ساردویی
شهرستان جیرفت .

۴۲ ک جنوب خاوری ساردویی - ۶ ک جنوب راه مالرو - دارزین
ساردویی - سکنه ۷ نفر .

ماربان - mâryân - ده کوچکی است از دهستان مسکون
بخش جبال بارز شهرستان جیرفت .

۵۵ ک جنوب خاوری مسکون - ۸ ک جنوب راه مالرو مسکون
کروک - سکنه ۴ نفر .

مازغ - mâzeq - ده از دهستان دهنو بخش میناب شهرستان
بندرعباس .

۱۵ ک جنوب باختری میناب - ۴ ک جنوب راه فرعی میناب .
چلگه - گرمسیر مالاریائی - سکنه ۴۰۰ - شیعه - فارسی .

آب از رودخانه - محصول خرما مرکبات - شغل زراعت .
راه مالرو - مزارع گیز - جهلی شهر - بازاریارت جزء این ده است

ماشاری - mâçari - ده از دهستان سیاهو بخش مرکزی
شهرستان بندرعباس .

مانو - mānu - ده از دهستان پاریز بخش مرکزی شهرستان سیرجان .

۷۶ ک شمال سیدآباد - ۹۰ ک خاور راه فرعی پاریز - سعیدآباد کوهستانی - سردسیر - سکنه ۱۵۰ - شیعه - فارسی .

آب از قنات - محصول غلات حبوبات - شغل زراعت - راه مالرو
مانوکان - mānukân - ده کوچکیست از بخش نیکشهر شهرستان چهاربهار .

۲۸ ک باختر نیکشهر - کنارراه مالرو نیکشهر به بنت - سکنه ۴۵ نفر .

ماهان - mähân - یکی از بخشهای شهرستان کرمان همچین نام قصبه مرکز بخش است .

محدود است از شمال به ارتفاعات کوه مهر و کوه سیرج از خاور به ارتفاعات گوک و سینه جهان از جنوب به کوه جوبار از باختر به دهستان حومه شهر کرمان .

بخش ماهان در دامنه کوهستان جوبار واقع هوای آن سردسیر سالم تابستان آن خوش آب و هوا است - ارتفاعات این بخش از دو رشته تشکیل شده ۱- رشته کوه جوبار با ارتفاع ۲۷۰۲ متر که در جنوب بخش واقع بخش ماهان و راین را مجزا می نماید و در قتل این کوه و کوه سکنج تمام اوقات برف وجود دارد تابستان برف آن مصرف کرمان میشود ۲- رشته دوم در شمال این بخش واقع بخش شهداد را از ماهان جدا مینماید و این رشته از جنوب امتداد دارد و به رشته کوه جنوبی این بخش وصل و تشکیل سینه جهان را میدهد .

بخش ماهان دارای ۴۸ آبادی کوچک و بزرگ بوده جمعیت آن در حدود ۱۷۷۰ نفر است مرکز این بخش قصبه ماهان و قراء مهم آن جوبار - لنگر - قنات غنسان است - زبان ساکنین بخش فارسی مذهب مسلمان شیعه - راههای شوسه بخش راه شوسه کرمان - بم و راه فرعی جوبار - ماهان است - محصولات عمده غلات حبوبات تریاک - میوه جات که اکثر به کرمان صادر میشود .

اداره بخشداری - شهرداری - دارایی - ثبت اسناد - آمار - پاسگاه ژاندارمری - در قصبه ماهان مرکز بخش دایر است

ماهان - قصبه مرکز بخش ماهان شهرستان کرمان .

۳۶ ک جنوب خاوری کرمان - در مسیر شوسه کرمان - بم - جلگه - سردسیر - سکنه ۷۵۰۰ - شیعه - فارسی .

آب از قنات - محصول غلات حبوبات صیفی میوه جات - تریاک آن بخوبی

معروف است - شغل مردان زراعت - صنایع دستی قالی بافی با نقشه ۳۰ باب دکان دارد - بنای زیارتگاه شاه نعمت الله ولی جالب توجه و قدیمی است ادارات دولتی بخش در این قصبه دایر و سه دبستان دارد .

ماهانوییه - mähânuiyye - ده از دهستان دشت آب بخش بافت شهرستان سیرجان .

۴۲ ک جنوب بافت - سرراه فرعی ده سرد - بافت - جلگه - معتدل - سکنه ۲۰۰ - شیعه - فارسی .

آب از قنات - محصول غلات حبوبات - شغل زراعت - راه فرعی ساکنین از طایفه شکوهی هستند .

ماه رینوییه - mâbrînuiyye - ده کوچکیست از دهستان خنمان شهرستان رفسنجان .

۵۰ ک خاور رفسنجان - ۷ ک شمال شوسه رفسنجان بکرمان - سکنه ۴ خانوار .

ماه زمین - mäh-zamin - ده کوچکی است از دهستان حرچند بخش مرکزی شهرستان کرمان .

۷۰ ک شمال باختری کرمان - ۲ ک باختر راه مالرو کرمان - شهداد - سکنه ۲۰ نفر .

ماهونک - mähunak - ده از دهستان حومه خاوری شهرستان رفسنجان .

۳ ک شمال خاوری رفسنجان - ۴ ک شمال شوسه رفسنجان بکرمان - جلگه - سردسیر - سکنه ۳۷۱ - شیعه - فارسی .

آب از قنات - محصول غلات پسته پنبه - شغل زراعت - راه فرعی - **ماهونک** - ده از دهستان حومه بخش مشیز شهرستان سیرجان .

۱۸ ک شمال مشیز - سرراه شوسه مشیز - سیرجان - جلگه - سردسیر - سکنه ۱۷۷ - شیعه - فارسی .

آب از قنات - محصول غلات حبوبات - شغل زراعت - راه شوسه .

ماهیدشت - mâhi daet - ده از دهستان عزیز آباد بخش فهرج شهرستان بم .

۲ ک باختر فهرج - ۲ ک جنوب شوسه زاهدان به بم .

جلگه - گرم بیر مالاریائی - سکنه ۱۳۴ - شیعه - فارسی .

آب از قنات - محصول غلات خنما مرکبات - شغل زراعت راه فرعی .

مبارک آباد - mobârak-âbâd - ده کوچکیست از دهستان ریگان بخش فهرج شهرستان بم .

۱۸ ک جنوب خاوری فهرج - ۵ ک شمال راه فرعی بم به خاش - سکنه ۱۵ نفر .

مبارک حسین - mobârak-hoseyn - ده کوچکی است از دهستان دراگاه بخش سعادت آباد شهرستان بندرعباس .

۷۸ ک شمال حاجی آباد - ۷ ک خاور راه شوسه - کرمان - بندر عباس - سکنه ۶ نفر .

مبارکه - mobârake - ده کوچکی است از دهستان نگار بخش مشیز - شهرستان سیرجان .

۲۲ ک جنوب خاوری مشیز - سر راه مالرو قلعه عسکر - نگار سکنه ۱۲ نفر .

مبارکه - ده کوچکیست از دهستان نوق شهرستان رفسنجان .

۳۰ ک شمال باختری رفسنجان - کنار مالرو رفسنجان به بافق سکنه ۴ خانوار .

مبارکه - ده کوچکی از دهستان ده تازیان بخش مشیز شهرستان سیرجان .

۴۸ ک جنوب خاوری مشیز - سر راه مالرو ده تازیان - شیرینک . سکنه ۸ نفر .

هتکستان - motkestân - ده کوچکیست از دهستان خامان شهرستان رفسنجان .

۵۵ ک خاور رفسنجان - ۲۰ ک شمال شوسه رفسنجان بکرمان سکنه ۲۵ نفر .

هتک - metenk - ده از دهستان چانف بخش بمپور شهرستان ابرانشهر .

۷۵ ک جنوب بمپور - کنار راه مالرو چانف به نیکشهر .

کوهستانی - گرمسیر مالاریائی - سکنه ۱۲۵ - سنی - بلوچی .

آب از چشمه - محصول خرما لبنیات - شغل زراعت گله داری - راه مالرو - ساکنین از طایفه - مبارکی هستند .

هتوکین - matukin - ده کوچکی است از دهستان رابر بخش بافت شهرستان سیرجان .

۳۲ ک شمال خاوری بافت - سر راه فرعی بافت - رابر سکنه ۸ نفر .

مجدیه - majdiyye - ده کوچکی است از دهستان سعید آباد بخش مرکزی شهرستان سیرجان .

۱۳ ک باختر سعید آباد - ۴ ک شمال راه فرعی خیر آباد - زید آباد سکنه ۹ نفر .

هیچ قاسم - maç-qâsem - ده از دهستان حومه بخش بمپور شهرستان ابرانشهر .

۱۱ ک خاور بمپور - ۱ ک جنوب راه شوسه بمپور به ابرانشهر .

جلگه - گرمسیر مالاریائی - سکنه ۲۵۰ - سنی - بلوچی .

آب از رودخانه بمپور - محصول غلات زرت - شغل زراعت - راه مالرو .

مچوگان - maçugân - ده کوچکیست از دهستان حومه بخش بمپور شهرستان ابرانشهر .

۱۳ ک باختر بمپور - ۲ ک باختر شوسه بمپور به چاه بهار سکنه ۲۰ نفر .

مچینک - maçinak - ده کوچکیست از بخش سرباز شهرستان ابرانشهر .

۱ ک جنوب سرباز - کنار راه مالرو سرباز به فیروز آباد سکنه ۴۵ نفر .

محمسن - mohsen - ده کوچکی است از دهستان شهوار بخش میناب شهرستان بندر عباس .

۱۱ ک شمال میناب - سر راه مالرو میناب کهنوج - سکنه ۴۴ نفر .

محمد آباد - mohammad-âbâd - یکی از دهستانهای بخش مرکزی شهرستان سیرجان .

در شمال سعید آباد واقع حدود آن بشرح زیر است .

از طرف شمال بدهستان زید آباد - از خاور بدهستان قهستان از جنوب بدهستان سعید آباد از باختر بدهستان خیر آباد بخش نیربزر

از استان ۷ فارس .

موقیعت جلگه - هوا سرد سیر - محصول عمده غلات تریاک پنبه - شغل سکنه زراعت مکاری از ۱۴ آبادی بزرگ و کوچک تشکیل شده

جمعیت آن ۱۳۰۰ نفر و مرکز دهستان محمد آباد است .

محمد آباد - ده از بخش شیب آب شهرستان زابل .

۱۲ ک شمال سکوه - ۱ ک خاور شوسه زاهدان به زابل .

جلگه - گرم معتدل - سکنه ۹۵۶ - شیعه - سنی - فارسی - بلوچی .

آب از رودخانه هیرمند - محصول غلات لبنیات پنبه - شغل زراعت گله داری - راه فرعی .

محمد آباد - مرکز دهستان محمد آباد بخش مرکزی شهرستان سیرجان .

۸ ک شمال سعید آباد - سر راه سعید آباد - الله آباد .

جلگه - سرد سیر - سکنه ۴۱۰ - شیعه - فارسی .

آب از قنات - محصول غلات حبوبات پنبه تریاک - شغل زراعت مکاری - راه مالرو .

محمد آباد - ده از دهستان حومه بخش بمپور شهرستان ابرانشهر .

۱۳ ک خاور بمپور - ۱ ک جنوب شوسه بمپور بابرانشهر .

جلگه - گرمسیر مالاریائی - سکنه ۴۰۰ - سنی - فارسی .

آب از رودخانه بمپور - محصول غلات زرت - شغل زراعت - راه مالرو .

محمد آباد - ده از دهستان برج اکرم بخش فهرج شهرستان بم .

۲۵ ک جنوب باختری فهرج - ۶ ک شوسه بم بزاهدان .

جلگه - گرمسیر مالاریائی - سکنه ۳۰۰ - شیعه - فارسی .

آب از قنات - محصول غلات خرما - شغل زراعت - راه فرعی .

محمد آباد - ده از دهستان ریگان بخش فهرج شهرستان بم .

۳۵ ک جنوب خاوری فهرج - کنار راه فرعی بم بغاش .

- جلگه - گرمسیرمالاریائی - سکنه ۲۸۲ - شیعه - فارسی .
 آب ازقنات - محصول غلات لبنیات - شغل زراعت گله داری .
 راه فرعی .
- محمد آباد** - ده ازدهستان سیلویه بخش زرند شهرستان کرمان
 ۳۵ ک جنوب زرند - ۱۱ ک خاورراه مالروززند - رفسنجان .
 کوهستانی - سردسیر - سکنه ۲۱۳ - شیعه - فارسی .
 آب ازقنات - محصول غلات حبوبات - تریاک - شغل زراعت .
 راه مالرو .
- محمد آباد** - ده ازدهستان حومه بخش خاش شهرستان زاهدان
 ۲ ک جنوب خاوری خاش - کنارشوشه سراوان بغاش .
 جلگه - گرمسیر - سکنه ۲۰۰ - شیعه سنی - بلوچی فارسی .
 آب ازقنات - محصول غلات لبنیات پنبه - شغل زراعت گله داری
 راه شوشه .
- محمد آباد** - ده مرکزدهستان ارزویه بخش بافت شهرستان
 سیرجان .
 ۱۱۸ ک جنوب بافت - ۲ ک شمالراه فرعی دولت آباد - دشت بر .
 جلگه - گرمسیرمالاریائی سکنه ۱۶۳ - شیعه - فارسی .
 آب ازقنات - محصول غلات حبوبات تریاک مرکبات - شغل زراعت
 راه مالرو - دبستان دارد .
- محمد آباد** - ده ازدهستان کشکویه شهرستان رفسنجان .
 ۴۰ ک شمال باختری رفسنجان - ۷ ک خاورشوشه رفسنجان بیزد
 جلگه - سردسیر - سکنه ۱۳۴ - شیعه - فارسی .
 آب ازقنات - محصول غلات لبنیات پسته پنبه - شغل زراعت .
 گله داری راه فرعی .
- محمد آباد** - ده ازدهستان لادیز بخش میرجاوه شهرستان زاهدان .
 ۱۴ ک جنوب باختری میرجاوه - ۶ ک خاورراه فرعی میرجاوه بغاش .
 جلگه - گرمسیرمالاریائی - سکنه ۱۲۰ - سنی - بلوچی .
 آب ازقنات - محصول غلات زرت پنبه لبنیات - شغل زراعت
 گله داری - راه مالرو - ساکنین ازطایفه ریگی هستند .
- محمد آباد** - ده ازبخش شیب آب شهرستان زابل .
 ۳۲ ک شمال سکوه - ۳ ک خاوری شوشه زاهدان بزابل .
 جلگه - گرم معتدل - سکنه ۹۵ - شیعه - فارسی بلوچی .
 آب از رودخانه هیرمند - محصول غلات - شغل زراعت - راه فرعی
- محمد آباد** - ده کوچکی است ازدهستان کوهبنان بخش راور
 شهرستان کرمان .
 ۸۹ ک باخترراور - ۸ ک جنوب راه فرعی راور بیزد - سکنه ۴۵ نفر .
- محمد آباد** - ده کوچکی است ازدهستان دشت آب بخش بافت
 ۲۳ ک جنوب بافت - سرراه مالرود دشت آب - بافت - سکنه ۴۰ نفر .
- محمد آباد** - ده کوچکی است ازدهستان دراگاه بخش سعادت آباد
 شهرستان بندرعباس .
- ۲۵ ک شمال باختری حاجی آباد - ۵ ک باخترراه شوشه کرمان
 بندرعباس - سکنه ۳۰ نفر .
 مزرعه چاه تلخ جزء اینده است .
- محمد آباد** - ده کوچکی است ازدهستان خانامان شهرستان
 ۶۳ ک خاوررفسنجان - ۱۵ ک شمال شوشه رفسنجان بکرمان .
 سکنه ۲۹ نفر .
- محمد آباد** - ده کوچکی است ازبخش راین شهرستان بم .
 ۱۵ ک جنوب خاوری راین - ۱۶ ک جنوب راه فرعی راین به
 نی بید - سکنه ۲۵ نفر .
- محمد آباد** - ده کوچکی است ازدهستان ایمن بخش مرکزی
 شهرستان بندرعباس .
 ۷ ک شمال باختری بندرعباس - ۵ ک شمال راه مال رو خمیر
 بندرعباس - سکنه ۲۰ نفر .
 مزرعه کهور بزرگ - چیچی - محمد کوتاهی جزء اینده است .
- محمد آباد** - ده کوچکی است ازدهستان زنگی آباد بخش مرکزی
 شهرستان کرمان .
 ۱۳ ک شمال باختری کرمان - سرراه فرعی زرند - کرمان .
 سکنه ۲۰ نفر .
- محمد آباد** - ده کوچکی است ازدهستان بلورد بخش مرکزی
 شهرستان سیرجان .
 ۶۰ ک خاورسعید آباد - ۲ ک باخترراه فرعی سیرجان - بافت .
 سکنه ۲۰ نفر .
 مزارع مریم حوری - یارقلی بیگ جزء اینده است .
 ساکنین ازطایفه بچاقچی هستند .
- محمد آباد** - ده کوچکی است ازدهستان ابراهیم آباد بخش
 مرکزی شهرستان سیرجان .
 ۲۴ ک جنوب سعید آباد - ۳ ک باخترراه شوشه بندرعباس - کرمان .
 سکنه ۱۵ نفر .
- محمد آباد** - ده کوچکی است ازدهستان احمدی بخش سعادت آباد
 شهرستان بندرعباس .
 ۱۰۳ ک خاورحاجی آباد - ۶ ک خاورراه مالرومیناب - فارغان
 سکنه ۱۵ نفر .
- محمد آباد** - ده کوچکی است ازدهستان زید آباد بخش مرکزی
 شهرستان سیرجان .
 ۲۲ ک شمال سعید آباد - سرراه مالرود سراج - زید آباد - سکنه ۱۵ نفر .
- محمد آباد** - ده کوچکی است ازدهستان زید آباد بخش مرکزی
 شهرستان سیرجان .
 ۱۸ ک شمال سعید آباد - سرراه مالرو زید آباد - کریم آباد .
 سکنه ۱۴ نفر .

محمد آباد - ده کوچکی است از دهستان سعیدآباد بخش مرکزی شهرستان سیرجان .

۷ ک جنوب باختری سعیدآباد - سر راه مالرو ناصریه - سلطان آباد
سکنه ۱۲ نفر .

محمد آباد - ده کوچکی است از دهستان حومه بخش مشیز شهرستان سیرجان .

۱۸ ک جنوب مشیز - ۱ ک شمال راه شوسه کرمان - سیرجان .
سکنه ۹ نفر .

محمد آباد - ده کوچکیست از بخش راور شهرستان کرمان .

۴ ک شمال راور - ۲ ک خاور راه فرعی راور به کرمان .
سکنه ۳ خانوار .

محمد آباد - ده کوچکیست از دهستان چانف بخش پور شهرستان ایرانشهر .

۶۲ ک جنوب بیور - کنار راه مال روچانف به لاشار .
سکنه ۳ خانوار .

محمد آباد - ده کوچکی است از دهستان ده تاپان بخش مشیز شهرستان سیرجان .

۲۸ ک جنوب خاوری مشیز - سر راه فرعی ده تازیان - کرمان
سکنه ۸ نفر .

محمد آباد بازرگان - mohammad-âbâd-bâzargân

ده کوچکی است از دهستان زنگی آباد بخش مرکزی شهرستان کرمان .

۲۴ ک شمال کرمان - ۶ ک شمال راه فرعی کرمان - چترود .
سکنه ۲۰ نفر .

محمد آباد بوله - mohammad-âbâd-bule

بخش پشت آب شهرستان زابل .

۸ ک شمال خاوری بزجار - ۷ ک راه مالرو جلال آباد به زابل .
جلگه - گرم معتدل - سکنه ۹۱۴ - شیعه - فارسی بلوچی .

آب از رودخانه هیرمند - محصول غلات صیفی - شغل زراعت -
کرباس گلیم بافی - راه مالرو .

محمد آباد بی بی شهری

mohammad-âbâd-bibi-cahri

ده از دهستان سبزواران بخش مرکزی شهرستان جیرفت .
۴۳ ک جنوب خاوری سبزواران - سر راه فرعی دوساری کهنوج .

جلگه - گرمسیر - مالاریائی - سکنه ۶۵ - شیعه - فارسی .
آب از رودخانه هلیل - محصول غلات - شغل زراعت - راه مالرو

محمد آباد پائین - mohammad-âbâd-pâin

دهستان حومه باختری شهرستان رفسنجان .
۸ ک جنوب خاوری رفسنجان - ۲ ک جنوب شوسه رفسنجان به کرمان

جلگه - سردسیر - سکنه ۱۰۰ - شیعه - فارسی .

آب از قنات - محصول غلات پسته - شغل زراعت - راه فرعی .

محمد آباد پائین - ده کوچکیست از دهستان نوق شهرستان رفسنجان .

۷۰ ک شمال باختری رفسنجان - کنار راه مالرو رفسنجان به بافق
سکنه ۵ خانوار .

محمد آباد حاجی حسن

mohammad âbâd-hoji-hasan

ده کوچکیست از دهستان کشکوهیه شهرستان رفسنجان .

۳۸ ک شمال باختری رفسنجان - ۸ ک خاور شوسه رفسنجان به یزد .
سکنه ۳۰ نفر .

محمد آباد حومه - mohammad-âbâd-hume

ده از دهستان حومه بخش زرنند شهرستان کرمان .

۵ ک باختر زرنند - سر راه مالرو زرنند - رفسنجان .

جلگه - معتدل - سکنه ۶۶۷ - شیعه - فارسی .

آب از قنات - محصول غلات حبوبات پسته پنبه - شغل زراعت -
راه مالرو .

محمد آباد خان - mohammad-âbâd-xân

دهستان حومه خاوری شهرستان رفسنجان .

۱ ک جنوب خاوری رفسنجان - ۱ ک جنوب شوسه رفسنجان به کرمان .
جلگه - سردسیر - سکنه ۳۴۰ - شیعه - فارسی .

آب از قنات - محصول غلات - پسته لبنیات - شغل زراعت گله داری .
راه فرعی - دبستان دارد .

محمد آباد خواجه - mohammad-âbâd-xâje

کوچکیست از دهستان انار شهرستان رفسنجان .

۷۸ ک شمال باختری رفسنجان - ۸ ک خاور شوسه رفسنجان به یزد .
سکنه ۴۰ نفر .

محمد آباد ده نو - mohammad-âbâd-deh-now

ده از دهستان حومه باختری شهرستان رفسنجان .

۸ ک شمال رفسنجان - ۹ ک شمال شوسه رفسنجان به کرمان .

جلگه - سردسیر - سکنه ۲۰۰ - شیعه - فارسی .

آب از قنات - محصول غلات پسته پنبه - شغل زراعت - راه فرعی

محمد آباد راگه - mohammad-âbâd-râgê

کوچکیست از دهستان حومه باختری شهرستان رفسنجان .

۲۵ ک جنوب خاوری رفسنجان - ۱۲ ک جنوب شوسه رفسنجان به
کرمان - سکنه ۲۵ نفر .

محمد آباد زند - mohammad-âbâd-zand

دهستان کشکوهیه شهرستان رفسنجان

۳۵ ک شمال باختری رفسنجان - ۷ ک خاور شوسه رفسنجان به یزد .
جلگه - سردسیر - سکنه ۵۰ - شیعه - فارسی .

محمد آباد گلزار mohammad-âbâd-golzâr

ده از بخش پشت آب شهرستان زابل.

۱۸ ک شمال باختری پنجار - ۷ ک راه مالرو خمک به زابل

جلگه - گرم معتدل - سکنه ۳۶۱ - شیعه - فارسی بلوچی

آب از رودخانه هیرمند - محصول غلات صیفی - شغل زراعت
کرباس بافی - راه مالرو.

محمد آباد گلستان mohammad-âbâd-golastâni

ده کوچکیست از دهستان کشکویه شهرستان فسنجان.

۳۹ ک شمال باختری فسنجان - ۷ ک خاورشوسه فسنجان به یزد
سکنه ۳ خانوار.

محمد آباد محمود آباد**mohammad-âbâd-mhmud-âbâd**

ده کوچکی است از دهستان گور بخش ساردوئیه شهرستان جیرفت

۲۴ ک جنوب خاوری ساردوئیه - سر راه مالرو این جیرفت

سکنه ۱۸ نفر.

محمد آباد مختار mohammad-âbâd-moxtâr

ده کوچکیست از دهستان حومه خاوری شهرستان فسنجان

۱۱ ک شمال خاوری فسنجان - ۱۰ ک شمال شوسه فسنجان به یزد

سکنه ۳ خانوار.

محمد آباد نارتیج mohammad-âbâd-nârtij

ده از دهستان کوک بخش مرکزی شهرستان بم

۸ ک خاور بم - ۱۰ ک شمال شوسه بم به زاهدان

جلگه - گرمسیر - سکنه ۷۰ - شیعه - فارسی

آب از قنات - محصول غلات خرما حنا لبنیات - شغل زراعت
گله داری - راه فرعی.

محمد آباد ناظر mohammad-âbâd-nâzer

بخش شیب آب شهرستان زابل

۱۸ ک شمال سکوه - ۱ ک خاوری شوسه زاهدان بزابل

جلگه - گرم معتدل - سکنه ۲۱۰۰ - شیعه سنی - فارسی بلوچی

آب از رودخانه هیرمند - محصول غلات صیفی پنبه لبنیات

شغل زراعت گله داری - راه فرعی

محمد آباد هراتی mohammad-âbâd-harâti

ده از دهستان نوق شهرستان فسنجان

۵۲ ک شمال باختری فسنجان - کنار راه مالرو فسنجان به بافق

جلگه - سردسیر - سکنه ۱۰۰ - شیعه - فارسی

آب از قنات - محصول غلات پسته پنبه - شغل زراعت - راه فرعی

محمد آباد یزدان آباد**mohammad-âbâd-yazdân-âbâd**

ده از دهستان حومه بخش زرنده شهرستان کرمان

آب از قنات - محصول غلات پسته پنبه - شغل زراعت - راه فرعی

محمد آباد سعید خان mohammad-âbâd-said-xân

ده کوچکیست از دهستان ریگان بخش فهرج شهرستان بم

۲۸ ک جنوب فهرج - ۱ ک راه فرعی بم به خاش - سکنه ۲۰ نفر

محمد آباد شجره mohammad-âbâd-cabjere

ده از دهستان سیریز بخش زرنده شهرستان کرمان

۴۵ ک شمال خاوری زرنده - ۱۲ ک راه فرعی زرنده - راور

جلگه - معتدل - سکنه ۳۰۰ - شیعه - فارسی

آب از قنات - محصول غلات حبوبات پسته پنبه - شغل زراعت - راه مالرو

محمد آباد شیخ mohammad-âbâd-ceyx

دهستان برج اکرم بخش فهرج شهرستان بم

۲۲ ک جنوب باختری فهرج - ۶ ک جنوب شوسه بم بزاهدان

جلگه - گرمسیر مالاریائی - سکنه ۲۱۰ - شیعه - فارسی

آب از قنات - محصول غلات خرما حنا - شغل زراعت - راه فرعی

محمد آباد صوفی mohammad-âbâd-sufi

دهستان کشکویه شهرستان فسنجان - ۳۷ ک شمال باختری فسنجان

۶ ک خاورشوسه فسنجان به یزد

جلگه - سردسیر - سکنه ۵۰ - شیعه - فارسی

آب از قنات - محصول غلات پسته پنبه - شغل زراعت - راه فرعی

محمد آباد طوله گیری mohammad-âbâd-tule-giri

ده کوچکی است از دهستان سبزواران بخش مرکزی شهرستان جیرفت

۳۱ ک جنوب خاوری سبزواران - ۴ ک شرقی رودخانه هلیل

سکنه ۲۲ نفر

محمد آباد عالی خان mohammad-âbâd-ali-xân

ده کوچکیست از دهستان ریگان بخش فهرج شهرستان بم

۳۲ ک جنوب فهرج - کنار راه فرعی بم به خاش - سکنه ۵۲ نفر

محمد آباد غفور mohammad-âbâd-qafur

ده کوچکیست از دهستان حومه خاوری شهرستان فسنجان

۸ ک شمال فسنجان - ۹ ک شمال شوسه فسنجان به کرمان

سکنه ۴۰ نفر

محمد آباد کریم خان mohammad-âbâd-karim-xân

ده کوچکیست از دهستان ریگان بخش فهرج شهرستان بم

۳۵ ک جنوب خاوری فهرج - ۴ ک شمال راه فرعی بم به خاش

سکنه ۴۵ نفر

محمد آباد کلانتری mohammad-âbâd-kalântari

ده از دهستان سبزواران بخش مرکزی شهرستان جیرفت

۳۲ ک جنوب خاوری سبزواران - کنار رودخانه هلیل

جلگه - گرمسیر - مالاریائی - سکنه ۱۲۲ - شیعه - فارسی

آب از قنات - محصول غلات برنج خرما - شغل زراعت - راه مالرو

محمدی - mohammadi - ده از دهستان مرکزی بخش حومه شهرستان سراوان .

۷ک جنوب خاوری سراوان - کنار راه فرعی سراوان به کوهک .
جلگه - گرمسیر مالاریائی - سکنه ۷۲۵ - سنی - بلوچی .

آب از قنات - محصول غلات خرما زرت - شغل زراعت - راه فرعی .
محمد یوسف - mohammad-yusef - ده از دهستان لادیز بخش میرجاوه شهرستان زاهدان .

۱۳ک جنوب باختری میرجاوه - ۱ک جنوب راه فرعی میرجاوه به خاش .

جلگه - گرمسیر مالاریائی - سکنه ۸۷ - سنی - بلوچی .
آب از قنات - محصول غلات پنبه لینیات - شغل زراعت گله داری .
راه فرعی - ساکنین از طایفه ریگی هستند .

محمدیه - mohammadiyye - (مهديه) ده از دهستان زیدآباد بخش مرکزی شهرستان سیرجان .

۳۰ک شمال سعیدآباد - سرراه فرعی باریز - زیدآباد .
جلگه - سردسیر - سکنه ۳۰۰ - شیعه - فارسی .

آب از قنات - محصول غلات حبوبات - شغل زراعت - راه مالرو .
محمدیه - ده از دهستان حومه خاوری شهرستان رفسنجان .
۷ک خاور رفسنجان - ۸ک شمال شوسه رفسنجان به کرمان .

جلگه - سردسیر - سکنه ۷۷ - شیعه فارسی .
آب از قنات - محصول غلات پسته لینیات - شغل زراعت - گله داری .
راه فرعی .

محمدیه - ده از بخش شهداد شهرستان کرمان .
۲۵ک خاور شهداد - سرراه مالرو شهداد - خراسان
جلگه - گرمسیر - سکنه ۷۵ - شیعه - فارسی .

آب از قنات - محصول غلات حبوبات خرما - شغل زراعت - صنایع دستی
بوریا بافی - راه مالرو .

محمدی دآباد - mahmud-âbâd - ده از دهستان حومه بخش مشیز شهرستان سیرجان .

۴ک جنوب مشیز - شمال راه شوسه کرمان - سیرجان .
کوهستانی - سردسیر - سکنه ۲۰۰ - شیعه - فارسی .

آب از قنات - محصول غلات حبوبات - شغل زراعت - راه مالرو .
محمدی دآباد - ده از دهستان ده تازیان بخش مشیز شهرستان سیرجان .

۴۸ک جنوب خاوری مشیز - ۲ک خاور راه فرعی - ده تازیان بهرامجرد
کوهستانی - سردسیر - سکنه ۱۸۵ - شیعه - فارسی .

آب از قنات - محصول غلات حبوبات - شغل زراعت - راه مالرو
محمدی دآباد - ده کوچکی است از دهستان تهرود بخش داین
شهرستان بم .

۲۴ک شمال باختری زرنند - ۲ک جنوب راه مالرو زرنند - بافق
جلگه - معتدل - سکنه ۸۵ - شیعه - فارسی .

آب از قنات - محصول غلات حبوبات پسته پنبه - شغل زراعت .
راه مالرو .

محمدان - mohammadân - ده از دهستان بنت بخش نیکشهر شهرستان چاه بهار .

۱۱۰ک باختر نیکشهر - کنار راه مالرو بنت به فنوج .
کوهستانی - گرمسیر مالاریائی - سکنه ۳۰۰ - سنی - بلوچی .

آب از رودخانه - محصول خرما زرت لینیات شغل زراعت گله داری
راه مالرو - ساکنین از طایفه شیرانی بنت هستند .

محمد زائی - mohammad-zâi - ده از دهستان میرعبدی
بخش دشتیاری شهرستان چاه بهار

۲ک باختر دشتیاری - کنار راه دشتیاری به دج .
جلگه - گرمسیر مالاریائی - سکنه ۱۵۰ - سنی - بلوچی .

آب باران - محصول زرت لینیات خرما - شغل زراعت گله داری .
راه مالرو - ساکنین از طایفه سردارزائی هستند .

محمد سعیدی - mohammad-saidi - ده کوچکی است
از دهستان سرویز بخش ساردوئیه شهرستان جیرفت .

۱۷ک جنوب خاوری ساردوئیه - سرراه مالرو جیرفت - ساردوئیه
سکنه ۵ نفر .

محمد علی آباد - mohammad-ali-âbâd -
ده کوچکی است از دهستان حکن بخش زرنند شهرستان کرمان .

۳۰ک شمال خاوری زرنند - سکنه ۵ نفر .

محمد علی آباد - mohammad-ali-âbâd - ده کوچکی
است از دهستان سربان بخش زرنند شهرستان کرمان .

۲۳ک شمال زرنند - ۲ک باختر راه مالرو زرنند - راور - سکنه ۴ نفر
محمد کمال آباد - mohammad-kamâl-âbâd

ده از دهستان شهواز بخش میناب شهرستان بندر عباس .

۹ک شمال میناب - ۲ک خاور راه فرعی میناب - کهنوج .
جلگه - گرمسیر - مالاریائی - سکنه ۱۳۰ - شیعه - فارسی .

آب از رودخانه - محصول خرما مرکبات - شغل زراعت - راه مالرو
محمد آگبی - mohammad-mâgi - ده از دهستان بم

پشت بخش مرکزی شهرستان سراوان .
۵۷ک جنوب خاوری سراوان - ۳۶ک جنوب راه فرعی سراوان
به کوهک .

کوهستانی - گرمسیر مالاریائی - سکنه ۷۰ - سنی - بلوچی .
آب از چشمه - محصول غلات خرما لینیات - شغل زراعت گله داری

راه مالرو - ساکنین از طایفه زنده هستند .

۴۸ك شمال خاوری بندر عباس - ۲ ك جنوب راه فرعی میناب
بندر عباس .
جلگه - گرمسیر - سکنه ۱۰۰ - شیعه - فارسی .
آب ازچاه - محصول غلات خرما - شغل زراعت - راه مالرو .
محمودی - mahmudi - ده کوچکی است از دهستان سیریک
بخش میناب شهرستان بندر عباس .
۹۶ ك جنوب میناب - سر راه مالرو جاسک - میناب .
سکنه ۱۰ نفر .
محمودی بالا - mahmudi-bâlâ - ده از بخش میان کنگی
شهرستان زابل .
۱۸ك شمال ده دوست محمد - نزدیک مرز افغانستان .
جلگه - گرم معتدل - سکنه ۱۰۰ - شیعه - فارسی بلوچی .
آب از رودخانه هیرمند - محصول غلات - شغل زراعت - راه مالرو .
محمودی پالین - mahmudi-pâin - ده از بخش میان کنگی
شهرستان زابل .
۱۸ك شمال ده دوست محمد - نزدیک مرز افغانستان .
جلگه - گرم معتدل - سکنه ۱۰۰ - شیعه سنی - فارسی بلوچی .
آب از رودخانه هیرمند - محصول غلات - شغل زراعت .
راه مال رو .
محمودییه - mahmudiyye - ده از دهستان حومه خاوری
شهرستان رفسنجان .
۱۶ك شمال رفسنجان - ۱۸ك شمال شوشه رفسنجان بکرمان .
جلگه - سردسیر - سکنه ۱۳۹ - شیعه - فارسی .
آب از قنات - محصول غلات پسته پنبه - شغل زراعت .
راه فرعی .
محمی آباد - mohy-âbâd - ده از دهستان جوبار بخش ماهان
شهرستان کرمان .
۱۳ك باختر ماهان - سر راه فرعی ماهان جوبار .
جلگه - سردسیر - سکنه ۱۱۰۰ - شیعه - فارسی .
آب از قنات حکیم آباد - محصول غلات حبوبات صیفی میوجات
شغل مردان زراعت قالی بافی با نقشه - مزرعه کریم آباد جزء این
ده است .
محمی آباد - ده از دهستان حومه خاوری شهرستان رفسنجان
۱۲ك شمال باختری رفسنجان - ۱۳ك شمال شوشه رفسنجان به بزد .
جلگه - سردسیر - سکنه ۲۷۰ - شیعه - فارسی .
آب از قنات - محصول غلات پسته پنبه لبنیات - شغل زراعت گله داری
راه فرعی .
مختار آباد - moxtâr-âbâd - ده از دهستان زنگی آباد
بخش مرکزی شهرستان کرمان .

۴۲ك جنوب خاوری راین - ۱ك شوشه بم به کرمان .
سکنه ۳۵ نفر .
محمودآباد - ده کوچکیست از دهستان پشت رود بخش فهرج
شهرستان بم .
۲۳ك باختر فهرج - ۲ك جنوب شوشه بم به زاهدان - سکنه ۲۰ نفر .
محمودآباد - ده کوچکی است از بخش ساردوئیه شهرستان
چیرفت .
۳ك باختر ساردوئیه - ۲ك جنوب راه مالرو ساردوئیه - بافت
سکنه ۱۰ نفر .
محمودآباد - ده کوچکی است از بخش راین شهرستان بم .
۱۳ك جنوب خاوری راین - کنار راه مالرو تهرود به راین .
سکنه ۲ خانوار .
محمودآباد پاتلی - mahmud-âbâd-pâ-tali - ده
کوچکی است از دهستان سبزواران بخش مرکزی شهرستان
چیرفت .
۳۸ك جنوب سبزواران - ۵ك جنوب راه فرعی کلاشکرد - سبزواران
سکنه ۳۵ نفر .
محمودآباد ده تک - mahmud-âbâd-deh-tak -
ده کوچکی است از دهستان درختگان بخش مرکزی شهرستان
کرمان .
۳۰ك شمال خاوری کرمان - ۲ك باختر راه مالرو کرمان - شهداد
سکنه ۲۰ نفر .
محمودآباد فتح آباد - mahmud-âbâd-fatb-âbâd -
ده کوچکی است از دهستان سبزواران بخش مرکزی شهرستان
چیرفت .
۴۰ك جنوب خاوری سبزواران - ۲ك شمال راه سنگ سفید
گنج آباد - سکنه ۸ نفر .
محمودآباد مظاهری - mahmud-âbâd-mazâheri -
ده کوچکی است از دهستان سبزواران بخش مرکزی شهرستان
چیرفت .
۴۱ك جنوب خاوری سبزواران - ۱ك باختر راه عمومی که نوح ساردوئیه
سکنه ۴۸ نفر .
محمودآباد نظری - mahmud-âbâd-nazri -
ده کوچکی است از دهستان سعیدآباد بخش مرکزی شهرستان
سیرجان .
۱۲ك جنوب سعیدآباد - سر راه مالرو سعیدآباد - رحیم آباد
سکنه ۱۰ نفر .
محمود کلاهی - mahmud-kolâhi - ده از دهستان
شمیل بخش مرکزی شهرستان بندر عباس .

۱۸ک شمال باختری کرمان - ۶ک خاورراه فرعی زرنند-کرمان
 جلگه - معتدل - سکنه ۱۵۰ - شیعه - فارسی .
 آب از قنات - محصول غلات حبوبات تریاک - شغل زراعت
 راه مالرو .

مختار آباد - ده ازدهستان سبزواران بخش مرکزی شهرستان
 جیرفت .

۲۲ک جنوب خاوری سبزواران - ۱ک فرعی سبزواران-عبرآباد .
 جلگه - گرمسیر مالاریائی - سکنه ۶۵ - شیعه - فارسی
 آب از قنات - محصول غلات حبوبات - شغل زراعت
 راه مالرو .

مختار آباد - ده کوچکی است از بخش شهداد شهرستان کرمان .
 ۱۸ک جنوب شهداد - سر راه مالرو کشیت - شهداد
 سکنه ۱۰ نفر .

مختار آباد - ده کوچکی است از دهستان باغین بخش حومه
 شهرستان کرمان .

۳۷ک جنوب باختری کرمان - ۱ک جنوب شوسه کرمان تهران
 سکنه یک خانوار .

مخطب-moxtab - ده کوچکی است از دهستان گوغر بخش بافت
 شهرستان سیرجان .

۳۱ک شمال باختری بافت - ۳ک خاور گوغر - سکنه ۸ نفر .

مخلص-moxles - ده از بخش قشم شهرستان بندرعباس .
 ۳۶ک باختر قشم - ۷ک شمال راه مالرو قشم - صلح .
 جلگه - گرمسیر - سکنه ۲۰۰ - شیعه - فارسی .
 آب از چاه - محصول خرما - شغل زراعت - راه مالرو - مزارع
 کبوتردان جزء این ده است .

مخلص آباد-moxles-âbâd - ده از دهستان حومه بخش مشیز
 شهرستان سیرجان .

۱ک شمال مشیز - ۱ک شمال راه شوسه کرمان - سیرجان .
 جلگه - سردسیر - سکنه ۸۵ - شیعه - فارسی .
 آب از قنات - محصول غلات حبوبات - شغل زراعت - راه مالرو .

مدبون-madbun - ده از دهستان سربنان بخش زرنند شهرستان
 کرمان .

۷۰ک شمال خاوری زرنند - سر راه مالرو راور - چترود
 کوهستانی-سردسیر - سکنه ۱۵۵ - شیعه - فارسی .
 آب از قنات - محصول غلات حبوبات تریاک - شغل زراعت-راه مالرو

مددخان-madad-xân - ده از بخش شیب آب شهرستان زابل .
 ۲۳ک شمال باختری سه کوهه - ۱۳ک باختر شوسه زاهدان به زابل
 جلگه - گرم معتدل - سکنه ۱۸۹ - شیعه - فارسی بلوچی .

آب از رودخانه هیرمند - محصول غلات - شغل زراعت - راه مالرو
مدرت-madrat - ده از دهستان اسفندک بخش مرکزی شهرستان
 سراوان .

۵۲ک جنوب خاوری سراوان - کنار راه فرعی کوهک به سراوان
 جلگه - گرمسیر مالاریائی - سکنه ۶۰ - سنی - بلوچی .
 آب از قنات - محصول غلات خرما - شغل زراعت - راه فرعی .

مدردان-madardân - ده از دهستان رابر بخش بافت شهرستان
 سیرجان .

۱۵ک خاور بافت - سر راه فرعی بزنجان - رابر .
 کوهستانی - سردسیر - سکنه ۱۶۸ - شیعه - فارسی .
 آب از چشمه - محصول غلات حبوبات - شغل زراعت - راه مالرو

مدرفونیه-madarnuiyye - ده کوچکی است از دهستان
 ارزویه بخش بافت شهرستان سیرجان .

۱۳۰ک جنوب باختری بافت - ۲ک جنوب راه فرعی دولت آباد
 ده شیخ سکنه ۱۸ نفر .

مدانج-madanj - ده از دهستان مسکوتان بخش بیپور شهرستان
 ایرانشهر .

۱۴۰ک باختر بیپور - کنار راه مالرو مسکوتان به رمشک .
 کوهستانی - گرمسیر مالاریائی-سکنه ۷۰۰ - سنی - بلوچی .
 آب از رودخانه - محصول غلات خرما لبنیات - شغل زراعت
 گله داری - راه مالرو .

مدیج-madiç - ده کوچکی است از دهستان فوج بخش بیپور
 شهرستان ایرانشهر .

۱۲۵ک جنوب باختری بیپور - ۴ک شمال راه مالرو فوج به رمشک
 سکنه ۴۵ نفر .

مدیم-modim - ده از دهستان زندگی آباد بخش مرکزی شهرستان
 کرمان .

۴۰ک شمال باختری کرمان - ۶ک باختر راه فرعی چترود کرمان
 جلگه معتدل - سکنه ۵۰ - شیعه - فارسی .
 آب از قنات - محصول غلات حبوبات - شغل زراعت-راه مالرو .

مدیم - ده کوچکی است از دهستان قلعه عسکر بخش مشیز
 شهرستان سیرجان .

۴۳ک جنوب خاوری مشیز - سر راه مالرو قلعه عسکر - بیدخوان
 سکنه ۴۰ نفر .

مدیم - ده کوچکی است از دهستان زندگی آباد بخش مرکزی
 شهرستان کرمان .

۴۰ک شمال باختری کرمان - ۷ک شمال راه فرعی زرنند کرمان
 سکنه ۳۰ نفر .

مدیم کنار-modim-kanâr - ده از دهستان قلعه عسکر
 بخش مشیز شهرستان سیرجان .

۱۸ک شمال باختری کرمان - ۶ک خاورراه فرعی زرنند-کرمان
 جلگه - معتدل - سکنه ۱۵۰ - شیعه - فارسی .
 آب از قنات - محصول غلات حبوبات تریاک - شغل زراعت
 راه مالرو .

مختار آباد - ده از دهستان سبزواران بخش مرکزی شهرستان
 جیرفت .

۲۲ک جنوب خاوری سبزواران - ۱ک فرعی سبزواران-عبرآباد .
 جلگه - گرمسیر مالاریائی - سکنه ۶۵ - شیعه - فارسی
 آب از قنات - محصول غلات حبوبات - شغل زراعت
 راه مالرو .

مختار آباد - ده کوچکی است از بخش شهداد شهرستان کرمان .
 ۱۸ک جنوب شهداد - سر راه مالرو کشیت - شهداد
 سکنه ۱۰ نفر .

مختار آباد - ده کوچکی است از دهستان باغین بخش حومه
 شهرستان کرمان .

۳۷ک جنوب باختری کرمان - ۱ک جنوب شوسه کرمان تهران
 سکنه یک خانوار .

مخطب-moxtab - ده کوچکی است از دهستان گوغر بخش بافت
 شهرستان سیرجان .

۳۱ک شمال باختری بافت - ۳ک خاور گوغر - سکنه ۸ نفر .

مخلص-moxles - ده از بخش قشم شهرستان بندرعباس .
 ۳۶ک باختر قشم - ۷ک شمال راه مالرو قشم - صلح .
 جلگه - گرمسیر - سکنه ۲۰۰ - شیعه - فارسی .
 آب از چاه - محصول خرما - شغل زراعت - راه مالرو - مزارع
 کبوتردان جزء این ده است .

مخلص آباد-moxles-âbâd - ده از دهستان حومه بخش مشیز
 شهرستان سیرجان .

۱ک شمال مشیز - ۱ک شمال راه شوسه کرمان - سیرجان .
 جلگه - سردسیر - سکنه ۸۵ - شیعه - فارسی .
 آب از قنات - محصول غلات حبوبات - شغل زراعت - راه مالرو .

مدبون-madbun - ده از دهستان سربنان بخش زرنند شهرستان
 کرمان .

۷۰ک شمال خاوری زرنند - سر راه مالرو راور - چترود
 کوهستانی-سردسیر - سکنه ۱۵۵ - شیعه - فارسی .
 آب از قنات - محصول غلات حبوبات تریاک - شغل زراعت-راه مالرو

مددخان-madad-xân - ده از بخش شیب آب شهرستان زابل .
 ۲۳ک شمال باختری سه کوهه - ۱۳ک باختر شوسه زاهدان به زابل
 جلگه - گرم معتدل - سکنه ۱۸۹ - شیعه - فارسی بلوچی .

- ۲۷ ك جنوب خاوری فهرج - ۳ ك راه فرعی بم بریگان .
 جلگه - گرمسیر مالاریائی - سکنه ۸۷ - شیعه - فارسی .
 آب از قنات - محصول غلات خنما - شغل زراعت .
 راه فرعی .

هراد شاهی - morâd-câhi - ده کوچکی است از دهستان سیریک بخش میناب شهرستان بندرعباس .
 ۶۵ ك جنوب میناب - ۶ ك خاورراه مالرو جاسک - میناب .
 سکنه ۲۰ نفر .

هراد علی - morâd-ali - ده از بخش پشت آب شهرستان زاہل .

۱۳ ك شمال خاوری بنجار - ۳ ك شمال راه مالروده دوست محمد به زاہل .

جلگه - گرم معتدل - سکنه ۳۳۹ - شیعه - فارسی بلوچی .

آب از رودخانه هیرمند - محصول غلات لبنیات - شغل زراعت گله داری - گلیم کرباس بافی - راه مالرو - ساکنین چادر نشین هستند .

هرت - mort - ده کوچکی است از دهستان انگرهران بخش کهنوج شهرستان جیرفت .

۲۵۰ ك جنوب کهنوج - ۶ ك خاورراه مالرو انگرهران - جاسک سکنه ۱۵ نفر .

هرتضویه - mortazaviyye - ده کوچکی است از دهستان زندگی آباد بخش مرکزی شهرستان کرمان .

۴۲ ك شمال خاوری کرمان - ۲ ك باخترراه فرعی چترود کرمان سکنه ۶ نفر .

هرتضی آباد - mortezâ-âbâd - ده از دهستان حومه باختری شهرستان رفسنجان .

۱۶ ك باختر رفسنجان - ۸ ك شمال شوسه رفسنجان بیزد .
 جلگه - سردسیر - سکنه ۱۲۵ - شیعه - فارسی .

آب از قنات - محصول غلات لبنیات پسته - شغل زراعت گله داری راه فرعی .

هرجان - marjân - ده کوچکی است از دهستان سبزواران بخش مرکزی شهرستان جیرفت .

۱۵ ك جنوب باختری سبزواران - ۳ ك باخترراه فرعی سبزواران کهنوج - سکنه ۲۰ نفر .

هرح - merah - ده از دهستان مسکوتان بخش بمپور شهرستان ایرانشهر .

۶۵ ك جنوب باختری بمپور - کنارراه فرعی اسپکه بسکوتان .
 جلگه - گرمسیر مالاریائی - سکنه ۱۵۰ - سنی - بلوچی .

آب از قنات - محصول غلات خنما زرت - شغل زراعت - راه مالرو

۴۶ ك جنوب خاوری مشیز - سرراه مالرو مادون - جعفرآباد کوهستانی - سردسیر - سکنه ۲۸۵ - شیعه - فارسی .
 آب از رودخانه - محصول غلات حبوبات تریاک - شغل زراعت مالداری - راه مالرو .

هدین - madin - ده کوچکی است از دهستان دلفارده بخش ساردویی شهرستان جیرفت .

۹۰ ك جنوب خاوری ساردویی - ۱۰ ك خاورراه مالرو ساردویی جیرفت - سکنه ۲۵ نفر .

هدین - ده کوچکی است از دهستان سرمشک بخش ساردویی شهرستان جیرفت .

۴۱ ك شمال باختری ساردویی - ۱۵ ك شمال راه مالرو بافت ساردویی - سکنه ۶ نفر .

هراد - morâd - ده کوچکی است از دهستان تین بخش میرجاوه شهرستان زاہدان .

۲۶ ك جنوب باختری میرجاوه - کنار راه فرعی میرجاوه به خاش سکنه ۵۰ نفر .

هراد آباد - morâd-âbâd - ده از دهستان سبزواران بخش مرکزی شهرستان جیرفت .

۶۱ ك جنوب سبزواران - ۵ ك راه فرعی کلاشگرد - سبزواران .
 جلگه - گرمسیر مالاریائی - سکنه ۶۹ - شیعه - فارسی .

آب از قنات - محصول غلات خنما - شغل زراعت - راه مالرو .
هراد آباد - ده از بخش سوران شهرستان سراوان .

۲۳ ك شمال باختری سوران - کنارراه فرعی سوران به خاش .
 جلگه - گرمسیر مالاریائی - سکنه ۶۵ - سنی - بلوچی .

آب از قنات - محصول غلات لبنیات زرت - شغل زراعت گله داری راه مالرو - ساکنین از طایفه میرمراذائی هستند .

هراد آباد - ده کوچکی است از دهستان عزیز آباد بخش فهرج شهرستان بم .

۱۴ ك باختر فهرج - ۱ ك راه فرعی بم به زاہدان - سکنه ۴۵ نفر .

هراد آباد - ده کوچکی است از دهستان سبزواران بخش مرکزی شهرستان جیرفت .

۴۰ ك جنوب خاوری سبزواران - سرراه کهنوج - دوساری .
 سکنه ۲۸ نفر .

هراد آباد - ده کوچکی است از دهستان سبزواران بخش مرکزی شهرستان جیرفت .

۱۰ ك جنوب خاوری سبزواران - ۲ ك خاورراه فرعی سبزواران کهنوج - سکنه ۱۹ نفر .

هراد آباد چاه کواری - morâd-âbâd-çâh-kavâri - ده از دهستان کبکی بخش فهرج شهرستان بم .

منطقه ایست کوهستانی- هوا سردسیر- آب از قنات کوهستانی و چشمهها این دهستان ییلاق- ساکنین بم و نرماشیر محسوب تابستان عده کثیری موقتاً در قراء آن ساکنند .

محصول عده حبوبات لبنیات انواع میوجات - شغل مردان زراعت گله داری زغال سوزی (ق . ق . مهم زغال کرمان وبم در این دهستان تهیه و حمل میشود صنایع دستی زنان گلیم کرباس بافی . از ۶۵ آبادی بزرگ و کوچک تشکیل شده جمعیت آن در حدود ۵۰۰۰ نفر .

زبان مادری ساکنین دهستان فارسی مذهب مسلمان شیعه اثنی عشری است .

مرغک - ده از دهستان مرغک بخش راین شهرستان بم .

۶۸ ک جنوب خادری راین - ۴ ک خاور شوسه بم بجیرفت .

کوهستانی - سردسیر - سکنه ۸۰ - شیعه - فارسی .

آب از قنات - محصول غلات حبوبات لبنیات - شغل زراعت گله داری راه فرعی .

مرکوک - markuk - ده کوچکیست از بخش سوران . شهرستان سراوان .

۷ ک شمال سوران - کنار راه فرعی سوران به سراوان - سکنه ۲۰ نفر .

مرگانریت - margân-rit - ده کوچکیست از دهستان هیدوج بخش سوران شهرستان سراوان .

۴۰ ک جنوب سوران - کار راه مالرو ایرافشان به سوران . سکنه ۲۵ نفر .

مرودارو - maru-dâru - ده از دهستان میرعبدی بخش دشتیاری شهرستان چاه بهار .

۱۳ ک باخر دشتیاری - کار راه مالرو دشتیاری به دج .

جلگه - گرمسیر مالاریائی - سکنه ۸۰ - سنی - بلوچی .

آب باران - محصول زرت لبنیات - شغل زراعت گله داری .

راه مالرو - ساکنین از طایفه سردارزایی هستند .

ماریچ - mariç - ده از دهستان کوه شهری بخش کهنوج شهرستان جیرفت .

۱۴۰ ک جنوب کهنوج - سر راه مالرو مارز - منوجان .

کوهستانی - گرمسیر - سکنه ۱۰۰ - شیعه - فارسی .

آب از چشمه - محصول خرما گندم - شغل زراعت - راه مالرو .

مریک - morik - ده کوچکیست از دهستان مرغک بخش راین شهرستان بم .

۷۴ ک جنوب خادری راین - ۲ ک شوسه بم به جیرفت .

سکنه ۲ خانوار .

مورین - morin - ده از دهستان سرمشک بخش ساردوئیه شهرستان جیرفت .

مرحمت آباد - marhamat-âbâd - ده کوچکی است از

دهستان سبزواران بخش مرکزی شهرستان جیرفت .

۲۰ ک جنوب خادری سبزواران - کنار رودخانه هلیل .

سکنه ۲۵ نفر .

مردار - mordâr - ده کوچکی است از دهستان امجز بخش

جبال بارز شهرستان جیرفت .

۶۹ ک جنوب خادری مسکون - ۹ ک جنوب راه مالرو مسکون - کروک

سکنه ۱۵ نفر .

مردارستان - mordâr-sangân - ده از دهستان شهوار

بخش میناب شهرستان بندر عباس .

۶ ک شمال میناب - سر راه فرعی - میناب - کهنوج .

جلگه - گرمسیر - سکنه ۲۰۰ - شیعه - فارسی .

آب از رودخانه - محصول غلات خرما مرکبات - شغل زراعت

راه فرعی - مزرعه جا نشین جزء این ده است .

مردوئی - marduï - ده کوچکی است از دهستان تمین بخش

میرجاوه شهرستان زاهدان .

۵۲ ک جنوب باختری میرجاوه - ۱۰ ک باخر راه فرعی میرجاوه

بخاش - سکنه ۴۵ نفر .

مردود آباد - mardud-âbâd - ده کوچکی است از دهستان

سبزواران بخش مرکزی شهرستان جیرفت .

۱۷ ک جنوب خادری سبزواران - ۲ ک راه فرعی سبزواران غیر آباد

سکنه ۱۲ نفر .

مردهک - mardehak - ده کوچکی است از دهستان

گاوکان بخش جبال بارز شهرستان جیرفت .

۹۵ ک جنوب خادری مسکون - سر راه مالرو کروک - سبزواران

سکنه ۱۵ نفر - پاسگاه ژاندارمری و چشمه آب گرم دارد .

مرغاب - morqâb - ده کوچکی است از دهستان قلعه عسکر

بخش مشیز شهرستان سیرجان .

۳۹ ک جنوب خادری مشیز - سر راه مالرو قلعه عسکر - مشیز .

سکنه ۴۵ نفر .

مرغاسروک - morqâ-saruk - ده کوچکی است از

دهستان بنت بخش نیکشهر شهرستان چاه بهار .

۱۸ ک باخر نیکشهر - کنار راه نیکشهر به بنت .

سکنه ۳۵ نفر .

مرغک - morqak - یکی از دهستانهای سه گانه بخش راین

شهرستان بم .

این بخش در جنوب خادری راین واقع راه شوسه بم بجیرفت

اخیراً احداث شده محدود است :

از شمال بدنهستان تهرد - از خاور بخش مرکزی - از جنوب به

شهرستان جیرفت - و از باختر بخش ساردوئیه .

۴۲ ک شمال باختری ساردومیه - ۱۵ ک شمال راه مالرو بافت - ساردومیه کوهستانی - سردسیر - سکنه ۸۰ - شیعه - فارسی .
 آب از قنات - محصول غلات حبوبات میوه جات - شغل زراعت گله داری - راه مالرو - ساکنین از طایفه سلیمانی هستند .
هزار - mazâr - ده از دهستان ده تازیان بخش مشیز شهرستان سیرجان .
 ۵۰ ک جنوب خاوری مشیز - سر راه فرعی ده تازیان - کرمان کوهستانی - سردسیر - سکنه ۱۵۰ - شیعه - فارسی .
 آب از قنات - محصول غلات حبوبات تریاک - شغل زراعت راه مالرو .
هزار - ده از دهستان ده سرد بخش یافت شهرستان سیرجان ۸۸ ک جنوب بافت - ۲ ک باختر راه فرعی دولت آباد - بافت کوهستانی - معتدل - سکنه ۱۰۰ - شیعه - فارسی .
 آب از چشمه - محصول غلات حبوبات - شغل زراعت - راه مالرو مقبره یکی از شیوخ زیارتگاه این ده است .
هزار شاه - mazâr-câh - (حسن آباد) ده کوچکی است از دهستان حرجند بخش مرکزی شهرستان کرمان .
 ۷۵ ک شمال کرمان - ۵ ک راه مالرو شهداد - راور - سکنه ۶ نفر **هزاری - mazâri** - ده از دهستان حومه بخش جاسک شهرستان بندرعباس .
 ۲۸ ک شمال باختری جاسک - سر راه مالرو میناب - جاسک جلگه - گرمسیر - سکنه ۹۰ - سنی - بلوچی .
 آب از رودخانه - محصول غلات خرما - شغل زراعت - راه مالرو .
هز درونوئییه - mazdarunuiyye - ده کوچکی است از دهستان کوه پنج بخش مرکزی شهرستان سیرجان .
 ۸۷ ک شمال خاوری سعید آباد - ۶ ک جنوب راه شوسه کرمان - سیرجان - سکنه ۳۰ نفر .
هزارع - mazâre - ده از دهستان فین بخش مرکزی شهرستان بندرعباس .
 ۸۹ ک شمال بندرعباس - ۵ ک باختر راه شوسه کرمان - بندرعباس کوهستانی - گرمسیر - سکنه ۱۱۴ - شیعه - فارسی .
 آب از قنات - محصول خرما مرکبات - شغل زراعت - راه مالرو **هزرعه - mazrae** - ده از دهستان فارغان بخش سعادت آباد شهرستان بندرعباس .
 ۵۴ ک خاور حاجی آباد - سر راه مالرو حاجی آباد - احمدی - جلگه - گرمسیر - سکنه ۱۹۶ - شیعه - فارسی .
 آب از چشمه - محصول خرما - شغل زراعت - راه مالرو .
هزرعه - ده از دهستان فین بخش مرکزی شهرستان بندرعباس ۴۸ ک شمال بندرعباس - سر راه فرعی فین بندرعباس کوهستانی - گرمسیر - سکنه ۷۴ - شیعه - فارسی .

آب از رودخانه - محصول خرما - شغل زراعت - راه فرعی .
هزرعه خلیچی - mazrae-xaliçi - ده از دهستان سروین بخش ساردومیه شهرستان جیرفت .
 ۱۱ ک جنوب خاوری ساردومیه - ۲ ک جنوب راه مالرو جیرفت ساردومیه .
 کوهستانی - سردسیر - سکنه ۸۰ - شیعه - فارسی .
 آب از چشمه و رودخانه - محصول غلات حبوبات تریاک شغل زراعت گله داری - راه مالرو .
هزرعه سادات - mazrae-sâdât - ده کوچکیست از دهستان کشکومیه شهرستان رفسنجان .
 ۳۷ ک باختر رفسنجان - ۷ ک باختری شوسه رفسنجان به یزد . سکنه ۳۰ نفر .
هزنگان - mazangân - ده کوچکی است از دهستان سرمشک بخش ساردومیه شهرستان جیرفت .
 ۴۵ ک شمال باختری ساردومیه - ۱۶ ک شمال راه مالرو بافت ساردومیه - سکنه ۵ نفر .
مسافر آباد - mosâfer-âbâd - ده از دهستان رودخانه بخش میناب شهرستان بندرعباس .
 ۱۰۰ ک شمال میناب - سر راه مالرو گلاشکرد - احمدی - جلگه - گرمسیر - سکنه ۶۰ - شیعه - فارسی .
 آب از رودخانه - محصول خرما - شغل زراعت - راه مالرو .
 مزارع کریم آباد - گذر آباد جزء این ده است .
مسافرزائی - mosâfer-zâi - ده از دهستان میرعبدی بخش دشتیاری شهرستان چاه بهار .
 ۵ ک جنوب دشتیاری - ۴ ک جنوب راه مالرو دشتیاری به باهو کلات جلگه - گرمسیر مالاریائی - سکنه ۱۰۰ - سنی - بلوچی .
 آب باران - محصول ذرت حبوبات لبنیات - شغل زراعت گله داری پراه مالرو - ساکنین از طایفه سردارزائی هستند .
مسافری - mosâferi - ده کوچکی است از دهستان شمیل بخش مرکزی شهرستان بندرعباس .
 ۵۵ ک شمال خاوری بندرعباس - سر راه مالرو کشکوه - بندرعباس سکنه ۳۰ نفر - مزرعه سرخون جزء این ده است .
هستی - mastu - ده کوچکی است از دهستان سیریک بخش میناب شهرستان بندرعباس .
 ۱۲۰ ک جنوب میناب - سر راه مالرو جاسک - میناب . سکنه ۲۰ نفر .
هستی خون - masti-xun - ده از بخش پشت آب شهرستان زابل .
 ۱۵ ک جنوب خاوری بنجار - ۳ ک راه فرعی بندرک به زابل .

چلگه - گرم معتدل - سکنه ۵۰۹ - شیعه - فارسی، بلوچی.
آب از رودخانه هیرمند - غلات لبنیات - شغل زراعت گله داری
کرباس بافی - راه فرعی.

مسجد - masjed - ده از بخش ساردوویه شهرستان جیرفت.

۱۲ ک شمال ساردوویه - ۷ ک شمال راه مالرو بافت - ساردوویه.

کوهستانی - سردسیر - سکنه ۴۰ - شیعه - فارسی.

آب از چشمه - محصول غلات حبوبات تریاک - شغل زراعت
راه مالرو - ساکنین از طایفه فارابی هستند.

مسجد آباد - masud-âbâd - ده از دهستان زنگی آباد
بخش مرکزی شهرستان کرمان.

۲۸ ک شمال باختری کرمان - ۶ ک خاور راه فرعی زرند - کرمان.

چلگه - معتدل - سکنه ۲۰۰ - شیعه - فارسی.

آب از قنات - محصول غلات حبوبات تریاک - شغل زراعت
راه مالرو.

مسکوتان - maskutân - یکی از دهستانهای پنجگانه بخش
ببپور شهرستان ایرانشهر در جنوب باختری ببپور واقع حدود آن
بشرح زیر است.

از شمال بدهستان مرکزی و بخش بزمان - از خاور بدهستان لاشار
و شزار اسپکه.

از جنوب بدهستان فوج - از باختر بدهستان رمشک از بخش کهنوج
منطقه ایست چلگه هوا گرمسیر - آب از قنات و چشمه - محصول عمده
غلات خرما زرت لبنیات - شغل مردان زراعت گله داری از ۱۰ آبادی
بزرگ و کوچک تشکیل شده جمعیت آن ۴۰۰۰ نفر است.

زبان مادری ساکنین دهستان بلوچی - مذهب مسلمان سنی - راههای
دهستان مالرو راه شوسه نیمه تمام ایرانشهر به چاه بهار از این
دهستان میگذرد.
ساکنین از طایفه حوت هستند.

مسکوتان - ده مرکز دهستان مسکوتان بخش ببپور شهرستان
ایرانشهر.

۷۰ ک جنوب باختری ببپور - ۳۷ ک باختر شوسه ببپور به چاه بهار -
کوهستانی - گرمسیر مالاریائی - سکنه ۲۵۰۰ - سنی - بلوچی.

آب از سه رشته قنات - محصول غلات خرما زرت لبنیات - شغل زراعت
گله داری - راه فرعی - پاسگاه ژاندارمری و دبستان دارد.
ساکنین از طایفه حوت هستند - یک قلعه مخروبه قدیم دارد.

مسکون - maskun - یکی از سه دهستان بخش جبال بارز
شهرستان جیرفت.

محدود است از شمال بدهستان ده بکری از باختر بدهستان امجزاز
جنوب بچلگه جیرفت از باختر به بخش ساردوویه.

موقعیت طبیعی کوهستانی - هوا سردسیر.

آب از رودخانه سقدر قنات و چشمه ها،

رودخانه سقدر از قتل کوههای جبال بارز و فاشکوه در شمال
خاوری دهستان سرچشمه گرفته و قراء دو طرف رودخانه را مشروب
و در قسمت جنوب باختری دهستان داخل چلگه سبزواران میشود
به رودخانه شور متصل میگردد.

کوههای دهستان مستور از اشجار بنه (پشته کوهی) - بادام کوهی
ارچن - کنار و غیره است.

واکثر بمصرف تهیه زغال رسیده و بشهرهای کرمان و بم حمل میشود
از ۱۱۷ قریه بزرگ و کوچک و چندین مزارع تشکیل شده جمعیت آن در
حدود ۳۶۰۰ نفر است.

مذهب ساکنین دهستان مسلمان شیعه اثنی عشری و زبان مادری آنان
فارسی است.

قراء مهم آن دزین میجان - بیدشک - بنستان - دومار - گراغان
و زادین است.

محصول آن غلات لبنیات - کرک - میوه جات - اشجار.

شغل مردان زراعت گله داری مکاری - صنایع دستی قالی بافی بدون
نقشه و پارچه بافی است.

گله داران این دهستان چهار طایفه اند ۱ - صفوی ۲ - سنجری ۳ -
خواجه ۴ - طیار که زمستان به دامنه کوههای جنوبی دهستان
(اول چلگه سبزواران) میروند.

مسکون - ده مرکز دهستان مسکون بخش جبال بارز شهرستان
جیرفت.

۴ ک جنوب خاوری مسکون - ۱ ک شوسه - بم - سبزواران.

کوهستانی - سردسیر - سکنه ۶۰ - شیعه - فارسی.

آب از چشمه - محصول غلات حبوبات میوه جات - شغل زراعت مکاری
صنایع دستی پارچه کرکی بافی - راه مالرو.

مزارع اسپاق - گراغان جزء این ده است - دبستان دارد.

مسکون - (محمد آباد) ده کوچکی است از دهستان مسکون بخش
جبال بارز شهرستان جیرفت.

مرکز بخش سر راه شوسه - بم - سبزواران - سکنه ۳۰ نفر.

مسن - masen - ده از بخش قشم شهرستان بندر عباس.

۴۸ ک باختر قشم - سر راه مالرو صلخ - قشم.

چلگه - گرمسیر - سکنه ۲۳۵ - شیعه - سنی - فارسی عربی.

آب از چاه و باران - محصول غلات شغل صید ماهی - راه مالرو.

پاسگاه گارد مسلح گمرک دارد.

مسوط آباد - masut-âbâd - ده از دهستان نمداد بخش کهنوج

شهرستان جیرفت.

۱۲۰ ک شمال خاوری کهنوج - سر راه مالرو ریگان - کهنوج.

کوهستانی - گرمسیر - سکنه - ۱۵۰ - شیعه - فارسی .
آب از رودخانه و قنات - محصول غلات حبوبات - شغل زراعت
راه مالرو .

مشك - moctak - ده از دهستان نمداد بخش کهنوج شهرستان
جیرفت .

۱۱۰ شمال خاوری کهنوج - ۳۰ ک باختر راه مالرو کهنوج - ریگان .
کوهستانی - گرمسیر - سکنه - ۱۲۰ - شیعه - فارسی .

آب از قنات - محصول غلات حبوبات خرما - شغل زراعت - راه مالرو .
مشك - mock - ده از دهستان رودآب بخش فهرج شهرستان بم

۳۲ ک جنوب باختری فهرج - ۷ ک راه فرعی کروک - بم .
جلگه - گرمسیر مالاریائی - سکنه - ۲۸۵ - شیعه - فارسی .
آب از قنات - محصول غلات حنا خرما - شغل زراعت - راه مالرو .

مشك آبدان - mack-âb-dân - ده کوچکی است از دهستان
بهرآسمان بخش ساردوئیه شهرستان جیرفت .

۴۸ ک جنوب ساردوئیه - ۲۰ ک خاور راه مالرو بافت - جیرفت
سکنه ۲۵ نفر - ساکنین از طایفه سلیمانی هستند .

مشکان - mockân - ده مرکز دهستان گیسکان بخش بافت
شهرستان سیرجان .

۱۶ ک شمال بافت - سرراه فرعی بافت - قلعه عسکر .
کوهستانی - سردسیر - سکنه - ۶۷۵ - شیعه - فارسی .

آب از چشمه - محصول غلات حبوبات - شغل زراعت - راه فرعی .
مزارع سوزن بالا و باین - بوستان - چشمه بفل جزء این ده است
ساکنین از طایفه لك هستند .

مشكوهی - mackuhi - ده کوچکی است از دهستان گابریک
بخش جاسک شهرستان بندرعباس .

خاور جاسک - ۳ ک جنوب راه مالرو جاسک - چاه بهار
جلگه - گرمسیر - سکنه ۳۵ نفر .

مشیز - maciz - یا (بردسیر) نام یکی از بخشهای شهرستان
سیرجان .

محدود است از شمال به شهرستان رفسنجان - از خاور به شهرستان کرمان
از جنوب به بخش راین از باختر به شهرستان سیرجان .

این بخش بین کرمان و سیرجان در فلات مرتفعی که محصور بکوههای
معظم است قرار گرفته ارتفاع پستترین نقاط آن بیش از ۱۹۰۰ متر از
دریا بلندتر است . زمستان بخش سردسیر برف و باران زیادی
(نسبت بسایر نقاط استان هشتم) می بارد زمستان آن شدت سرد
و تابستان معتدل است آب کلیه قراء بخش از قنات چشمه ها و از
آب رودخانه هاتامین میشود محصول عمده آن غلات حبوبات لبنیات
می باشد لبنیات و سیب زمینی بخش بخوبی معروف است در نواحی
مختلف و مرتفع آن غلات بطور دیمی کشت میشود .

راه شوسه کرمان به سیرجان در طول بخش احداث شده است
کوههای مرتفع چهارگنبد - بیدخوان - شاه و لاله زار - جوپار
در جنوب و باختر بخش - کوه پنج در شمال - کوه های کله گاو و خانه کوه
در خاور بخش واقع شده رودخانه لاله زار که از شعبات متعددی
تشکیل شده از این بخش گذشته بهر فنجان منتهی میشود .

این بخش از چهار دهستان مشروحه زیر تشکیل شده است .

۱ - دهستان حومه مشیز ۵۰ آبادی ۷۸۰۵ نفر

۲ - نگار ۲۱ ۱۰۶۵

۳ - قلعه عسکر ۴۷ ۶۲۳۵

۴ - ده تازیان ۴۳ ۴۷۹۵

مرکز بخش آبادی مشیز ۱ ۱۳۰۰

بنا بر صورت فوق بخش مشیز از ۱۶۲ آبادی تشکیل شده جمعیت
آن ۲۱۲۰۰ نفر است .

شرح دهستانهای تابعه و آبادیها در جای خود داده شده است .

مشیز - (قلعه مشیز یا بردسیر) قصبه مرکز بخش مشیز شهرستان
سیرجان .

در ۱۰۱ کیلومتری شمال خاوری سعیدآباد و ۸۱ کیلومتری جنوب
باختری کرمان سرراه شوسه کرمان - سیرجان واقع و مختصات آن

بشرح زیر است .

طول ۵۴ درجه ۳۶ دقیقه عرض ۲۹ درجه ۵۷ دقیقه ارتفاع
۱۹۷۰ متر

هوای قصبه سردسیر آب از قنات و رودخانه لاله زار - محصول
غلات حبوبات صیفی لبنیات میوه جات شغل زراعت و کسب در حدود
۳۰ باب دکان دارد .

از ادارات دولتی بخش داری - دارائی - پست تلگراف بهداری دسته
ژاندارمری آمار و ثبت احوال ۲ دبستان دارد جمعیت قصبه در
حدود ۱۳۰۰ نفر است .

آثار قلعه مخروبه معروف به گواشیر همچنین قبرستان قدیمی در
اراضی آن واقع است .

در ازمنه باستانی آباد و اهمیت بسزائی داشته است .

مطاع آباد - matâ'âbâd - ده کوچکی است از دهستان
سبزواران بخش مرکزی شهرستان جیرفت .

۱۸ ک جنوب خاوری سبزواران - ۲ ک شمال راه فرعی عنبرآباد
سبزواران - سکنه ۴۸ نفر .

مظفر آباد - mozzaffar-âbâd - ده کوچکی است از دهستان
سعیدآباد بخش مرکزی شهرستان سیرجان .

۹ ک جنوب سعیدآباد - سر راه شوسه - بندرعباس - سیرجان
سکنه ۳۰ نفر .

مظفر آباد - ده کوچکی است از دهستان حومه بخش مشیز
شهرستان سیرجان .

۷ك جنوب مشیز - ۶ك جنوب راه شوسه کرمان - سیرجان
سکته ۸ نفر .

مظفر آباد - ده کوچکیست از بخش راین شهرستان بم .

۶ك شمال باختری راین - ۷ك باختر راه فرعی راین به نیبید .
سکته ۲ خانوار .

مهداق - ma'danu - ده از دهستان طارم بخش سعادت آباد
شهرستان بندرعباس .

۲۶ك جنوب حاجی آباد - ۷ك باختر راه شوسه کرمان بندرعباس
چلگه - گرمسیر - سکته ۲۸۴ - شیعه - فارسی .

آب از چشمه - محصول خرما غلات - شغل زراعت - راه مالرو .

مهر آباد - moez-âbâd - ده از دهستان رودان بخش میناب
شهرستان بندرعباس .

۴۵ك شمال میناب سرراه فرعی کهنوج - میناب

چلگه - گرمسیر - مالاریائی - سکته ۲۰۰ - شیعه - فارسی .
آب از رودخانه - محصول غلات خرما - رنگ - شغل زراعت .
راه فرعی .

مهر آباد - ده از دهستان حرچند بخش مرکزی شهرستان
کرمان .

۶۳ك شمال کرمان - سرراه فرعی راور - کرمان .

کوهستانی - سردسیر - سکته ۲۵۰ - شیعه - فارسی .

آب از قنات - محصول غلات حبوبات - تریاک - شغل زراعت
صنایع دستی قالی بافی بانقشه - راه مالرو .

مین آباد - moin-âbâd - ده کوچکیست از بخش لاور
شهرستان کرمان .

۱۰ك شمال راور - کنار راه فرعی راور به خراسان .

سکته ۲ خانوار .

مین آباد گیشی - moin-âbâd-gici - ده کوچکی است
از دهستان درختنگان بخش مرکزی شهرستان کرمان .

۲۴ك شمال کرمان - ۷ك خاور راه مال رو کرمان - شهداد
سکته ۴ نفر .

مغ - moq - ده از بخش سرباز شهرستان ابرانشهر .

۳ك جنوب سرباز - کنار راه سرباز به بارود .

کوهستانی - گرمسیر مالاریائی - سکته ۱۵۰ - سنی - باوچی .

آب از رودخانه - محصول غلات خرما برنج - شغل زراعت .
راه مالرو - ساکنین از طایفه سرباز هستند .

مغان - moqân - ده کوچکی است از دهستان سیریک بخش
میناب شهرستان بندرعباس .

۳۰ك جنوب میناب - ۷ك باختر راه مال رو جاسک میناب .
سکته ۴۵ نفر .

مغان داری - moqân-dâri - ده کوچکی است از دهستان
مسکون بخش جبال بارز شهرستان جیرفت .

۵ك خاور مسکون - ۴ك جنوب راه مال رو مسکون - کروک .
سکته ۱۰ نفر .

مغ چاه - moq-çâh - ده کوچکی است از دهستان منوجان بخش
کهنوج شهرستان جیرفت .

۵۴ك جنوب کهنوج - سرراه فرعی کهنوج میناب - سکته ۱۰ نفر .

مغ خیر - moq-xeyr - ده کوچکی است از دهستان منوجان
بخش کهنوج - شهرستان جیرفت .

۵۴ك جنوب کهنوج - سرراه فرعی کهنوج - میناب - سکته ۱۰ نفر .

مغان - moqdân - ده از دهستان خبر بخش بافت شهرستان
سیرجان .

۶۴ك جنوب باختری بافت - سرراه فرعی خبر - دشت آب .

کوهستانی - سردسیر - سکته ۲۱۸ - شیعه - فارسی .

آب از چشمه - محصول غلات حبوبات تریاک - شغل زراعت صنایع
دستی قالی بافی - راه فرعی - مزارع زیرین - سه آبادی ومغان
پائین جزء این ده است .

مغان - ده کوچکی است از دهستان مسکون بخش جبال بارز
شهرستان جیرفت .

۵۵ك جنوب خاوری مسکون - ۱۰ك جنوب راه مال رو مسکون -
کروک - سکته ۱۲ نفر - مزارع گزمون - ماریان جزء این ده
است .

مغ ریز - moq-riz - ده کوچکی است از دهستان رودان بخش
میناب شهرستان بندرعباس .

۵۵ك شمال میناب - ۵ك شمال راه فرعی کهنوج - میناب

سکته ۴۰ نفر - مزارع گروم - کلویی - چشم سپری و مولا جزء این
ده است .

مغ علی مرادی - moq-ali-morâdi - ده کوچکی است از
دهستان سیریک بخش میناب شهرستان بندرعباس .

۹۲ك جنوب میناب - سرراه مال رو جاسک میناب - سکته ۲۰ نفر .

مغ کنار - moq-kanâr - ده کوچکی است از دهستان سیریک
بخش میناب شهرستان بندرعباس .

۱۲۰ك جنوب میناب - سرراه مال رو جاسک میناب - سکته ۱۵ نفر .

مغ لشکری - moq-lackari - ده کوچکی است از دهستان
سیریک بخش میناب شهرستان بندرعباس .

۹۴ك جنوب میناب - سرراه مال رو جاسک - میناب - سکته ۱۵ نفر .

مغ محمد - moq-mohammad - ده از دهستان کوه شهری
بخش کهنوج شهرستان جیرفت .

۱۳۰ك جنوب کهنوج - ۵ك جنوب راه مال رو میناب - رمشک .

- مکاب - mokâb** - ده کوچکی است از دهستان حرجندبخش مرکزی شهرستان کرمان .
۷۰ك شمال کرمان - ۸ك خاور راه مالرو راور - کرمان .
سکنه ۸ نفر .
- مکمان - moksân** - ده از بخش بزمان شهرستان ایران شهر ۲۵ك جنوب بزمان - کنارراه مالرو مکمان به دالگان .
چلگه - گرمسیر مالاریائی - سکنه ۲۰۰ - سنی - بلوچی .
آب از قنات - محصول غلات خرما لبنیات - شغل زراعت گله داری .
راه مالرو .
- مکسو - moksû** - ده کوچکیست از دهستان کوهبنان بخش راور شهرستان کرمان .
۷۵ك باختر راور - ۷ك جنوب راه فرعی راور به یزد .
سکنه ۲۵ نفر .
- مکسوخته - mok-suxte** - ده از بخش جالق شهرستان سراوان .
۷۲ك شمال جالق - نزدیک مرز پاکستان .
چلگه - گرمسیر مالاریائی - سکنه ۱۰۰ - سنی - بلوچی .
آب از چاه - محصول خرما لبنیات - شغل زراعت گله داری .
راه مالرو - ساکنین از طایفه گمشادزائی هستند .
- مکی - moki** - ده کوچکیست از بخش راور شهرستان کرمان .
۲۵ك جنوب باختری راور - ۱۸ك جنوب راه فرعی کرمان براور .
سکنه ۳۰ نفر .
- مکی آباد - makki-âbâd** - ده از دهستان سعیدآباد بخش مرکزی شهرستان سیرجان .
۴ك جنوب سعیدآباد - ۲ك راه شوسه بندر عباس - کرمان .
چلگه - سردسیر - سکنه ۳۰۰۰ - شیعه - فارسی .
آب از قنات - محصول غلات حبوبات تریاک - شغل زراعت مکاری راه مالرو - مزارع مهدی آباد - محمدآباد جزء این ده است .
- مگان - magân** - ده کوچکیست از دهستان فنوج بخش بپور شهرستان ایران شهر .
۹۷ك جنوب باختری بپور - کنارراه مالرو فنوج به لاشار .
سکنه ۴۵ نفر .
- مگان پائین - magân-pâin** - ده کوچکیست از دهستان فنوج بخش بپور شهرستان ایران شهر ۱۷ك جنوب باختری بپور - کنار راه مالرو فنوج به لاشار - سکنه ۳۵ نفر .
- مگسی - magasi** - ده از دهستان سبزواران بخش مرکزی شهرستان جیرفت .
۱۲ك جنوب خاوری سبزواران - کنار رودخانه هلیل .

- کوهستانی - گرمسیر - سکنه ۸۰ نفر - شیعه - فارسی .
آب از چشمه - محصول خرما - شغل زراعت - راه مالرو .
- مغ متا - moq-matâ** - ده کوچکیست از دهستان سبزواران بخش مرکزی شهرستان جیرفت .
۵۳ك جنوب سبزواران - ۱ك شمال راه فرعی گلاشکرد - کهنوج .
سکنه ۲۵ نفر - مزرعه بی گان جزء این ده است .
- مغو - moqu-** ده از دهستان جومه باختری شهرستان رفسنجان ۴۲ك رفسنجان - ۳۸ك جنوب شوسه رفسنجان به یزد .
کوهستانی - سردسیر - سکنه ۲۴۰ - شیعه - فارسی .
آب از قنات - محصول غلات لبنیات - شغل زراعت گله داری - راه فرعی
- مغوییه - moquiyye** - ده از دهستان پاریز بخش مرکزی شهرستان سیرجان .
۹ك شمال سعیدآباد - ۹ك خاور راه فرعی رفسنجان - سیرجان .
کوهستانی - سردسیر - سکنه ۳۵۰ - شیعه - فارسی .
آب از قنات - محصول غلات حبوبات - شغل زراعت - راه مالرو .
- مغوییه** - ده از دهستان گیسکان بخش بافت شهرستان سیرجان ۱۸ك شمال بافت - سرراه فرعی بافت - قلعه عسکر .
کوهستانی - سردسیر - سکنه ۱۲۰ - شیعه - فارسی .
آب از چشمه - محصول غلات حبوبات - شغل زراعت - راه فرعی .
ساکنین از طایفه لك هستند .
- مغیث آباد - maqis-âbâd** - ده از دهستان سیریز بخش زرنند شهرستان کرمان .
۴۰ك باختر زرنند - ۸ك باختر راه فرعی زرنند - راور .
چلگه معتدل - سکنه ۶۷ - شیعه - فارسی .
آب از قنات - محصول غلات حبوبات پسته پنبه - شغل زراعت راه مالرو
- مقبلك - moqbelak** - ده کوچکی است از دهستان رابر بخش بافت شهرستان سیرجان .
۴۰ك خاور بافت - سرراه جواران - شصت پیچ .
کوهستانی - سردسیر - سکنه ۵۰ نفر .
- مقصودی - maqsudi** - ده از دهستان حومه بخش مشیز شهرستان سیرجان .
۲۵ك جنوب باختری مشیز - سرراه مالرو تکیه - مشیز .
کوهستانی - سردسیر - سکنه ۱۴۶ - شیعه - فارسی .
آب از قنات - محصول غلات حبوبات - شغل زراعت - راه مالرو .
- مقیم آباد - moqim âbâd** - ده کوچکیست از دهستان کوهبنان بخش راور شهرستان کرمان .
۵۵ك باختر راور - ۲ك باختر راه فرعی راور به کرمان .
سکنه ۲ خانوار .
- مقیم آباد** - ده کوچکیست از دهستان کوهبنان بخش راور شهرستان کرمان .
۵۶ك باختر راور - ۲ك راه فرعی راور به کرمان .
سکنه ۱ك خانوار .

۱۰۰ ک جنوب خاوری مسکون - سرراه مالرو سبزواران - کروک .
 جلگه - گرمسیر مالاریائی - سکنه ۲۰۰ - شیعه - فارسی .
 آب از قنات - محصول غلات خرما - شغل زراعت - راه مالرو .
 مزارع کفارکی - بوالفتح - شورو - چکوک جزء این ده است طایفه
 امجری زمستان در این ده ساکنند .
ملک آباد - ده از دهستان حومه بخش بپور شهرستان
 ایران شهر .
 ۳ ک جنوب خاوری بپور - ۱ ک جنوب شوسه بپور به چاه بهار .
 جلگه - گرمسیر مالاریائی - سکنه ۱۰۰ - سنی - بلوچی .
 آب از رودخانه بپور - محصول غلات زرت - شغل زراعت .
 راه فرعی .
ملک آباد - ده از دهستان درگاه بخش سعادت آباد شهرستان
 بندر عباس .
 ۱۰۰ ک شمال باختری حاجی آباد - ۵ ک جنوب راه مالرو حاجی آباد
 نیریز .
 جلگه گرمسیر - سکنه ۸۰ - شیعه - فارسی .
 آب از رودخانه چشمه - محصول غلات خرما - شغل زراعت
 راه مال رو - مزارع کهن بید - قلعه غیبی جزء این ده است .
ملک آباد - ده از بخش شهداد شهرستان کرمان .
 ۱۶ ک شمال خاوری شهداد - سرراه مالرو اندوهجرد - خراسان
 جاگه - گرمسیر - سکنه ۶۵ - شیعه - فارسی .
 آب از قنات - محصول غلات خرما حنا - شغل زراعت - راه مالرو .
ملک آباد - ده از دهستان حکن بخش زرند شهرستان کرمان .
 ۴۰ ک جنوب خاوری زرند - سرراه فرعی زرند چترود
 دامنه - سردسیر - سکنه ۶۳ - شیعه - فارسی .
 آب از چشمه - محصول غلات تریاک حبوبات - شغل زراعت صنایع دستی
 قالی بافی باقیقه - راه مالرو .
ملک آباد - ده از دهستان حومه باختری شهرستان رفسنجان .
 ۱۲ ک شمال باختری رفسنجان - ۱۱ ک شمال شوسه رفسنجان به یزد .
 جلگه - سردسیر - سکنه ۵۰ - شیعه - فارسی .
 آب از قنات - محصول غلات پسته پنبه - شغل زراعت - راه فرعی .
ملک آباد - ده کوچکی است از دهستان سبزواران بخش مرکزی
 شهرستان جیرفت .
 ۲ ک جنوب سبزواران - ۱ ک راه فرعی سبزواران - کهنوج
 سکنه ۴۵ نفر .
ملک آباد - ده کوچکی است از دهستان سرویزن بخش ساردویه
 شهرستان جیرفت
 ۱۵ ک جنوب خاوری ساردویه - ۲ ک جنوب راه مالرو جیرفت
 ساردویه - سکنه ۸ نفر .

جلگه - گرمسیر مالاریائی - سکنه ۱۴۳ - شیعه - فارسی .
 آب از رودخانه هلیل و چشمه - محصول غلات خرما - شغل زراعت .
 راه مالرو .
مگیری - magiri - ده از دهستان دلگان بخش بزمان
 شهرستان ایرانشهر .
 ۱۱۵ ک جنوب باختری بزمان - ۳ ک شمال راه مالرو بپور به
 بشاکرد .
 جلگه - گرمسیر مالاریائی - سکنه ۷۰۰ - سنی - بلوچی .
 آب از سه رشته قنات - محصول غلات خرما لبنیات - شغل زراعت
 گله داری - راه مالرو - ساکنین از طایفه بامری هستند .
مگین - mogin - ده کوچکی است از دهستان مسکون بخش
 جبال بارز شهرستان جیرفت .
 ۴۵ ک خاور مسکون - ۱۸ ک خاور شوسه سبزواران - بم .
 سکنه ۳۰ نفر .
 مزارع سگاران - باسته - زمین جزء این ده است .
ملک آباد - malek-âbâd - ده از بخش میان کنگی
 شهرستان زابل .
 ۱۵ ک باختر ده دوست محمد - ۸ ک شمال راه مالرو دوست محمد
 به زابل .
 جلگه - گرم معتدل - سکنه ۶۷۳ - شیعه - فارسی بلوچی .
 آب از رودخانه هیرمند - محصول غلات لبنیات - شغل زراعت گله داری
 کلیم بافی - راه مالرو .
ملک آباد - ده از بخش پشت آب شهرستان زابل .
 ۱۵ ک شمال خاوری بنجار - ۴ ک راه مالرو جلال آباد به زابل .
 جلگه - گرم معتدل - سکنه ۴۸۰ - شیعه - فارسی بلوچی .
 آب از رودخانه هیرمند - محصول غلات صیفی - شغل زراعت - کرباس بافی
 راه مالرو .
ملک آباد - ده از دهستان ابراهیم آباد بخش مرکزی
 شهرستان سیرجان .
 ۲۴ ک جنوب سعید آباد - سرراه شوسه بندر عباس - سیرجان .
 جلگه - سردسیر - سکنه ۳۵۰ - شیعه - فارسی .
 آب از قنات - محصول غلات حبوبات - شغل زراعت - راه شوسه
 دبستان دارد .
ملک آباد - ده از دهستان رود آب بخش فهرج شهرستان بم .
 ۳۶ ک جنوب باختری فهرج - ۴ ک راه فرعی بم بکروک .
 جلگه - گرمسیر مالاریائی - سکنه ۲۶۵ - شیعه - فارسی .
 آب از رودخانه - محصول غلات خرما - شغل زراعت .
 راه فرعی .
ملک آباد - ده از دهستان گاوکان بخش جبال بارز شهرستان
 جیرفت .

ملک آباد - ده اذدهستان حومه خاوری شهرستان رفسنجان .
۷ک شمال خاوری رفسنجان - ۷ک شمال شوسه رفسنجان بکرمان .
جلگه - سردسیر - سکنه ۷۱ - شیعه - فارسی .

آب از قنات - محصول غلات پسته پنبه لبنیات - شغل زراعت گله داری
راه فرعی .

ملک حیدری - malek-heydari - ده اذدهستان شهرکی
بخش شیب آب شهرستان زابل .

۲۷ ک شمال خاوری - کوهه - کنار راه فرعی زابل به بندزک .
جلگه - گرم معتدل - سکنه ۱۱۶۶ - شیعه سنی - فارسی بلوچی .
آب از رودخانه هیرمند - محصول غلات لبنیات صیفی پنبه - شغل زراعت
گله داری - قالیچه گلیم کرباس بافی - راه فرعی .

ملک محمد - malek-mohammad - ده از بخش
میان کنگی شهرستان زابل .

۱۱ ک جنوب ده دوست محمد - نزدیک مرزا فغانستان .
جلگه - گرم معتدل - سکنه ۵۰ - شیعه سنی - فارسی بلوچی .
آب از رودخانه هیرمند - محصول غلات - شغل زراعت
راه مالرو .

ملکهن - malkahn - ده از دهستان انگهران بخش کهنوج
شهرستان جیرفت .
۲۲۰ ک جنوب کهنوج - سرراه مالرو انگهران - جاسک .

کوهستانی - گرمسیر - سکنه ۸۰ - شیعه - فارسی .
آب از رودخانه - محصول غلات خرما - شغل زراعت - راه مالرو .
ملکی - maleki - ده از بخش قشم شهرستان بندرعباس .

۸۷ ک باختر قشم - سرراه مالرو باسعیدو - قشم .
جلگه - گرمسیر - سکنه ۲۰۰ - شیعه - فارسی .
آب از چاه - محصول زراعت - شغل صید ماهی - راه مالرو .
ملکی - ده کوچکی است از دهستان هنزل بخش ساردویی
شهرستان جیرفت .

۳۲ ک شمال باختری ساردویی - ۱۵ ک شمال راه مالرو بافت - ساردویی
سکنه ۲۰ نفر .

ملنگ - malang - ده از بخش میان کنگی شهرستان زابل .
۷ ک شمال باختری ده دوست محمد - نزدیک مرزا فغانستان .
جلگه - گرم معتدل - سکنه ۱۹۲ - شیعه - فارسی بلوچی .
آب از رودخانه هیرمند - محصول غلات لبنیات - شغل زراعت
گله داری - راه مالرو .

ملنگ تار - malang-târ - ده از دهستان تین بخش میرجاوه
شهرستان زاهدان .
۵۱ ک جنوب باختری میرجاوه - ۲۰ ک باختر راه فرعی میرجاوه
به خاش .

کوهستانی - گرمسیر معتدل - سکنه ۱۰۰ - سنی - بلوچی .
آب از چشمه - محصول غلات زرت لبنیات - شغل زراعت گله داری
راه مالرو - ساکنین از طایفه ریگی هستند .

ملوران - malurân - ده اذدهستان بنت بخش نیکشهر شهرستان
چاه بهار .

۴۰ ک باختر نیکشهر - کنار راه مالرو هیجان به بنت .

کوهستانی - گرمسیر مالاریائی - سکنه ۴۵۰ - سنی - بلوچی .
آب از قنات - محصول غلات خرما لبنیات برنج - شغل زراعت گله داری
راه مالرو - ساکنین از طایفه شیرانی بنت هستند .

ملینی - malini - ده کوچکیست از دهستان بم پشت بخش
مرکزی شهرستان سراوان .

۷۶ ک جنوب خاوری سراوان - نزدیک مرز پاکستان .
سکنه ۲۵ نفر .

مند - mand - ده اذدهستان مسکوتان بخش بیپور شهرستان
ایران شهر .

۹۸ ک جنوب باختری بیپور - کنار راه مالرو مسکوتان به بشا کرد .
کوهستانی - گرمسیر مالاریائی - سکنه ۱۰۰ - سنی - بلوچی .

آب از قنات - محصول غلات خرما زرت - شغل زراعت گله داری
راه مال رو .

مند میتاب - mand-mitâb - ده از دهستان پیشین بخش
راسک شهرستان ایران شهر .

۴۸ ک جنوب خاوری راسک - نزدیک مرز پاکستان .

کوهستانی - گرمسیر مالاریائی - سکنه ۷۰ - سنی - بلوچی .

آب از رودخانه - محصول غلات خرما برنج - شغل زراعت
راه مالرو .

مند دوست - man-dust - ده اذدهستان لادیز بخش میرجاوه
شهرستان زاهدان .

۲۴ ک جنوب باختری میرجاوه - ۵ ک باختر راه فرعی میرجاوه
به خاش .

جلگه - گرمسیر معتدل - سکنه ۱۰۰ - سنی - بلوچی .

آب از قنات - محصول غلات زرت پنبه - شغل زراعت - راه مالرو
ساکنین از طایفه ریگی هستند .

مندیرو - mandiru - ده اذدهستان میرعبدی بخش دشتیاری
شهرستان چاه بهار .

۳ ک باختر دشتیاری - کنار راه مالرو دشتیاری به دج .

جلگه - گرمسیر مالاریائی - سکنه ۱۲۰ - سنی - بلوچی .

آب باران - محصول لبنیات زرت خرما - شغل زراعت گله داری
راه مالرو - ساکنین از طایفه سردارزائی هستند .

مندیلان - mandilân - ده از بخش میان کنگی شهرستان
زابل .

۱۴ك جنوب ده دوست محمد - نزدیک مرز افغانستان .

جلگه - گرم معتدل - سکنه ۳۵۳ - شیعه سنی - فارسی بلوچی .

آب از رود هیرمند - محصول غلات لبنیات - شغل زراعت گله داری .
راه مالرو .

منصور آباد - mansur-âhâd - ده کوچکیست از دهستان

ابراهیم آباد بخش مرکزی شهرستان سیرجان .

۱۳ك جنوب سعیدآباد - ۲ك راه شوسه بندرعباس - کرمان .
سکنه ۱۸ نفر .

منصور آباد - ده کوچکی است از دهستان کوهستان بخش راور

شهرستان کرمان .

۷۸ك باختر راور - ۵ك راه فرعی راور به یزد .

سکنه ۲ خانوار .

منصوری - mansuri - ده از بخش پشت آب شهرستان زابل .

۷ك شمال باختری بنجار - ۱ك راه فرعی ادیمی بزابل .

جلگه - گرم معتدل - سکنه ۷۵۷ - شیعه - فارسی .

آب از رودخانه هیرمند - محصول غلات لبنیات - شغل زراعت گله داری
کرباس بافی - راه مالرو .

منو جان - manujân - نام یکی از دهستانهای نه گانه بخش

کهنوج شهرستان جیرفت .

این دهستان در جنوب کهنوج بین میناب و رود بار واقع

محدود است از شمال به دهستان رودبار از خاور به دهستان قلعه گنج
از جنوب به دهستان کوه شهری از باختر به دهستان رودخانه .

موقعیت کوهستانی هوا گرمسیر - آب از قنات - چشمه و رودخانه
محصول خرما غلات مرکبات - شغل زراعت گله داری - راه فرعی .

از ۴۶ آبادی بزرگ و کوچک تشکیل شده جمعیت آن در حدود
۱۰۰۰۰ نفر .

مرکز دهستان منوجان قراء مهم آن کندز - نودز - بچگان

کوه سرخ ده کهان است .

منوجان - مرکز منوجان دهستان بخش کهنوج شهرستان

جیرفت .

۸۴ك جنوب کهنوج - سر راه فرعی کهنوج - میناب .

جلگه - گرمسیر - سکنه ۱۵۰۰ - شیعه - فارسی .

آب از قنات - محصول خرما غلات - شغل زراعت - راه فرعی - دبستان
پاسگاه ژاندارمری در دارد .

هنی گز - mani-gaz - ده از دهستان نمداد بخش کهنوج

شهرستان جیرفت .

۱۰۰ك شمال خاوری کهنوج - ۷ك باختر راه مالرو ریگان - کهنوج .

کوهستانی - گرمسیر - سکنه ۱۰۰ - شیعه - فارسی .

آب از قنات - محصول غلات خرما - شغل زراعت - راه مالرو .

موخت - moxt - ده از بخش نیکشهر شهرستان چاه بهار .

۱۲ك جنوب باختری چاه بهار - ۶ك باختری شوسه نیکشهر
به چاه بهار .

کوهستانی - گرمسیر مالاریائی - سکنه ۴۰۰ - سنی - بلوچی .

آب از قنات - محصول غلات برنج خرما لبنیات - شغل زراعت گله داری
راه مالرو - ساکنین از طایفه شیرانی هستند .

مودون - mudun - ده کوچکیست از دهستان حومه شهرستان بم

۶۶ك جنوب باختری بم - ۴۸ك جنوب شوسه بم به کرمان - سکنه
۴۳ نفر .

هورپهن - mur-pahn - ده از دهستان کوه پنج بخش مرکزی

شهرستان سیرجان .

۹۱ك شمال خاوری سعیدآباد - ۲ك خاور راه مالرو لای کرباس

تنگو .

کوهستانی - سردسیر - سکنه ۶۵ - شیعه - فارسی

آب از قنات - محصول غلات حبوبات - شغل زراعت - صنایع دستی
قالی بافی بدون نقشه - راه مالرو .

هورتان - murtân - ده از دهستان ایرانشان بخش سوران

شهرستان سراوان .

۹۵ك جنوب سوران - ۲۷ك جنوب راه مالرو ایرانشان به سرباز

کوهستانی - گرمسیر مالاریائی - سکنه ۱۰۰ - سنی - بلوچی .

آب از چشمه - محصول برنج غلات خرما - شغل زراعت - راه مالرو

مورتی - murti - ده از دهستان بم پشت شهرستان سراوان .

۷۳ك جنوب خاوری سراوان - نزدیک مرز پاکستان .

کوهستانی - گرمسیر مالاریائی - سکنه ۳۰۰ - سنی - بلوچی

آب از چشمه - محصول غلات خرما لبنیات - شغل زراعت گله داری

راه مالرو - ساکنین از طایفه درازائی هستند .

مورتی - ده از بخش سرباز شهرستان ایرانشهر .

۲۶ك شمال خاوری سرباز - کنار راه مالرو سرباز بزابلی .

سکنه ۳۰ نفر .

مورتیایی - murtiyâai - ده از دهستان قصر قند شهرستان

چاه بهار .

۲۰ك باختر قصر قند - ۹ك شمال راه فرعی قصر قند به نیکشهر .

کوهستانی - گرمسیر مالاریائی - سکنه ۱۰۰ - سنی - بلوچی .

آب از رودخانه - محصول غلات برنج خرما - شغل زراعت .

راه مالرو .

موردان - murdân - ده از دهستان گلاشکرد بخش کهنوج

شهرستان جیرفت .

۶۵ك شمال باختری کهنوج - سر راه مالرو گلاشکرد - بافت .

کوهستانی - گرمسیر - سکنه ۲۵۰ - شیعه - فارسی .

آب از رودخانه چشمه - محصول خرما - شغل زراعت - راه مالرو.
موردان - ده از دهستان نمداذ بخش کهنوج شهرستان جیرفت.
 ۱۰۰ ک شال خاوری کهنوج - سرراه مالرو کهنوج - ریگان.
 کوهستانی - گرمسیر - سکنه ۲۰۰ - شیعه - فارسی.
 آب از قنات - محصول غلات حبوبات خرما - شغل زراعت
 راه مال رو .
موردان - ده کوچکی است از دهستان پاریز بخش مرکزی
 شهرستان سیرجان .
 ۸۰ ک شال خاوری سعید آباد - سرراه مالرو پاریز - رفسنجان .
 سکنه ۶ نفر .
مورد جتون - murd-jetun - ده کوچکیست از دهستان سیاه کوه
 بخش بافت شهرستان سیرجان .
 ۹۵ ک جنوب خاوری بافت - سرراه مالرو صوغان - ده سرد .
 سکنه ۱۲ نفر .
موردان - mur-darân - ده از دهستان فتح آباد بخش بافت
 شهرستان سیرجان .
 ۲ ک شمال باختری بافت - سرراه فرعی گوغر - حشون .
 جلگه - سردسیر - سکنه ۱۵۱ - شیعه - فارسی .
 آب از قنات چشمه - محصول غلات حبوبات - شغل زراعت .
 راه فرعی .
موردو - murdu - ده کوچکی است از دهستان رابر بخش بافت
 شهرستان سیرجان .
 ۳۳ ک شمال خاوری بافت - ۲ ک جنوب راه فرعی رابر - بزنجان
 سکنه ۱۰ نفر .
موردوئییه - murduiyye - ده کوچکیست از دهستان رابر
 بخش بافت شهرستان سیرجان .
 ۴۲ ک شمال خاوری بافت - ۲ ک جنوب راه فرعی رابر - بزنجان .
 سکنه ۴۰ نفر .
موردین - murdin - ده از دهستان پاریز بخش مرکزی
 شهرستان سیرجان .
 ۶۵ ک شمال سعید آباد - سرراه مالرو پاریز خانه سرخ .
 کوهستانی - سردسیر - سکنه ۱۰۰ - شیعه - فارسی .
 آب از قنات - محصول غلات حبوبات - شغل زراعت - راه مالرو .
مورسران - mur-sarân - ده کوچکی است از دهستان
 کوه پنج بخش مرکزی شهرستان سیرجان .
 ۷۵ ک شمال خاوری سعید آباد - سرراه مالرو خطان - کرباس .
 سکنه ۴۴ نفر .
مورسی - mursi - ده کوچکی است از دهستان دشت خاک بخش
 زرنده شهرستان کرمان .

۴۳ ک شمال خاوری زرنده - ۱۸ ک خاور فرعی زرنده - راور .
 سکنه ۵ نفر .
مورگسوئییه - mur-gasuiyye - ده از دهستان گوغر بخش
 بافت شهرستان سیرجان .
 ۳۲ ک شمال باختری بافت - سرراه مالرو گوغر گلنا آباد .
 کوهستانی - سردسیر - سکنه ۲۷۵ - شیعه - فارسی .
 آب از چشمه - محصول غلات حبوبات - شغل زراعت - راه مالرو
 ساکنین از طایفه جامع بزرگی هستند .
مورگوران - mur-gurân - ده از دهستان هزا بخش
 ساردوئییه شهرستان جیرفت .
 ۱۶ ک باختر ساردوئییه - ۴ ک شمال راه مالرو بافت - ساردوئییه .
 کوهستانی - سردسیر - سکنه ۹۶ - شیعه - فارسی .
 آب از قنات چشمه - محصول غلات حبوبات تریاک - شغل زراعت - صنایع
 دستی پارچه بافی - راه مالرو .
مورمند - murmand - ده از دهستان گلاشکرد بخش کهنوج
 شهرستان جیرفت .
 ۷۰ ک شمال باختری کهنوج - ۳ ک باختر راه مالرو گلاشکرد - بافت .
 کوهستانی - گرمسیر - سکنه ۵۰ - شیعه - فارسی .
 آب از رودخانه - محصول خرما - شغل زراعت - راه مالرو .
موروی - murui - ده از دهستان سربنان بخش زرنده
 شهرستان کرمان .
 ۴۵ ک شمال خاوری زرنده - ۱۸ ک خاور راه فرعی زرنده - راور .
 کوهستانی - سردسیر - سکنه ۶۸ - شیعه - فارسی .
 آب از قنات - محصول غلات حبوبات تریاک - شغل زراعت
 راه مال رو .
موروییه - muruiyye - ده از دهستان سیریز بخش زرنده
 شهرستان کرمان .
 ۳۳ ک شمال باختری زرنده - ۱۳ ک خاور راه مالرو زرنده - رفسنجان
 جلگه - معتدل - سکنه ۱۵۲ - شیعه - فارسی .
 آب از قنات - محصول غلات حبوبات پسته پنبه - شغل زراعت
 راه مالرو .
موروییه - ده از بخش ساردوئییه شهرستان جیرفت .
 ۱۲ ک جنوب باختری ساردوئییه - ۴ ک جنوب راه مالرو بافت -
 ساردوئییه .
 کوهستانی - سردسیر - سکنه ۱۰۸ - شیعه - فارسی .
 آب از قنات - محصول غلات حبوبات - شغل زراعت - راه مالرو .
موری آباد - muri-âbâd - ده از دهستان کوهستان بخش
 راور شهرستان کرمان .
 ۹۳ ک شمال باختری راور - کنار راه فرعی کوهستان به یزد .
 جلگه - سردسیر - سکنه ۷۵ - شیعه - فارسی .
 آب از قنات - محصول غلات پنبه و ناس - شغل زراعت - راه فرعی .

موسی آباد - musâ-âbâd - ده از دهستان حومه خاوری شهرستان رفسنجان .

۶ ک شمال رفسنجان ۷ ک شمال شوسه رفسنجان به کرمان .

جلگه - سردسیر - سکنه ۳۰۷ - شیعه - فارسی .

آب از قنات - محصول غلات پسته پنبه لبنیات - شغل زراعت گله داری راه فرعی .

موسی آباد - ده از دهستان حومه خاوری شهرستان رفسنجان .

۶ ک شمال رفسنجان - ۷ ک شمال شوسه رفسنجان به کرمان .

جلگه - سردسیر - سکنه ۲۸۳ - شیعه - فارسی .

آب از قنات - محصول غلات پسته پنبه - شغل زراعت - راه فرعی .

موشکن - muckan - ده از دهستان چانف بخش بیپور شهرستان ایرانشهر .

۷۵ ک جنوب بیپور - کنار راه مالرو قصر قند به چانف .

کوهستانی - گرمسیر مالاریائی - سکنه ۲۰۰ سنی - بلوچی .

آب از رودخانه - محصول غلات خرما لبنیات - شغل زراعت گله داری

راه مالرو - ساکنین از طایفه مبارکی هستند .

موشگاهی - mucgâhi - ده کوچکیست از دهستان فوج

بخش بیپور شهرستان ایرانشهر .

۱۱۰ ک جنوب باختری بیپور - ۷ ک باختر راه مالرو مسکوتان به بنت - سکنه ۵۰ نفر .

موشی - mucî - ده از بخش پشت آب شهرستان زابل .

۲۱ ک شمال باختری پنجار - ۵ ک مالرو پنجار به کخا .

جلگه - گرم معتدل - سکنه ۳۴۷ - شیعه - فارسی بلوچی .

آب از رودخانه هیرمند - غلات لبنیات - شغل زراعت گله داری -

کلیف بافی - راه مالرو .

مولآباد - mowlâ-âbâd - ده از دهستان حومه بخش خاش

شهرستان زاهدان .

۲ ک جنوب خاش - کنار راه شوسه خاش به ایرانشهر .

جلگه - گرمسیر - سکنه ۳۰۰ - شیعه سنی - بلوچی فارسی .

آب از قنات - محصول غلات حبوبات پنبه لبنیات - شغل زراعت

گله داری - راه شوسه - ساکنین از طایفه ریگی هستند .

مولتان - multân - ده از دهستان ایرانشهر بخش سوران

شهرستان سراوان .

۴۵ ک جنوب سوران - ۲ ک راه سرباز به سوران .

کوهستانی - گرمسیر مالاریائی - سکنه ۱۰۰ - سنی - بلوچی .

آب از قنات - محصول غلات ذرت لبنیات - شغل زراعت گله داری

راه مالرو .

مومان - mumân - ده از دهستان کنار ک شهرستان چاه بهار

۴۱ ک شمال چاه بهار - کنار شوسه چاه بهار به ایرانشهر .

جلگه - گرمسیر - سکنه ۱۰۰ - سنی - بلوچی .

آب از چاه و باران - محصول غلات لبنیات - شغل زراعت گله داری

راه شوسه - پاسگاه ژاندارمری دارد .

مومن آباد - mo'men âbâd - ده از دهستان حومه خاوری

شهرستان رفسنجان .

۳ ک شمال رفسنجان - ۴ ک شمال شوسه رفسنجان به یزد .

جلگه - سردسیر - سکنه ۲۷۰ - شیعه - فارسی .

آب از قنات - محصول غلات پسته پنبه لبنیات - شغل زراعت گله داری

راه فرعی .

دومن آباد - ده از دهستان حومه باختری شهرستان رفسنجان .

۲ ک شمال باختری رفسنجان - ۲ ک شمال شوسه رفسنجان به یزد .

جلگه - سردسیر - سکنه ۲۵۰ - شیعه فارسی .

آب از قنات - محصول غلات پسته پنبه - شغل زراعت - راه فرعی .

هومن آباد - ده از دهستان رود آب بخش فهرج شهرستان بم

۳۸ ک باختر فهرج - ۳ ک شوسه بم به زاهدان .

جلگه - گرمسیر مالاریائی - سکنه ۱۷۸ - شیعه - فارسی .

آب از قنات - محصول غلات خرما خنا - شغل زراعت - راه فرعی .

هیمن آباد - ده کوچکی است از دهستان باغین بخش مرکزی

شهرستان کرمان .

۱۲ ک جنوب کرمان - سر راه شوسه کرمان - تهران سکنه ۱۰ نفر .

مون ریز - mun-riz - ده کوچکی است از دهستان دراگاه

بخش سعادت آباد شهرستان بندرعباس .

۹۰ ک شمال باختری حاجی آباد - سر راه عین البقر - علمی آباد

سکنه ۱۰ نفر - مزرعه چاه ادور نوجزه اینده است .

مه بان - mohebân - ده از دهستان قصر قند شهرستان چاه بهار

۳۰ ک شمال باختری قصر قند - کنار راه مالرو کشیک چانف .

کوهستانی - گرمسیر مالاریائی - سکنه ۶۰۰ - سنی - بلوچی .

آب از رودخانه - محصول غلات خرما برنج لبنیات - شغل زراعت

گله داری - راه مالرو .

مهتابی - mahtâbi - ده کوچکی است از دهستان خیبر بخش

مرکزی شهرستان بندرعباس .

۱۳۰ ک جنوب باختری بندرعباس - سر راه مانرو خیبر - لنگه .

سکنه ۴۵ نفر .

مهتاجی - mahtêji - ده کوچکی است از دهستان سبزواران

بخش مرکزی شهرستان جیرفت .

۳۱ ک جنوب خاوری سبزواران - ۲۰ ک راه عمومی سنگ سفید .

گرسالیج - سکنه ۳۸ نفر .

مهتر آباد - mehtar-âbâd - ده از دهستان فسوج بخش

بیپور شهرستان ایرانشهر .

۱۲۵ ک جنوب باختری بیپور - کنار راه مالرو فسوج برمشک .

کوهستانی - گرمسیر مالاریائی - سکنه ۶۵ - سنی - بلوچی .

آب از قنات - محصول غلات برنج ذرت لبنیات - شغل زراعت
گله داری - راه مالرو.

مهچان - mahçân - ده از بخش سرباز شهرستان ایرانشهر.
۲۸ ک جنوب باختری سرباز - ۲۰ ک باختر راه مالروسرباز بقیروز آباد
کوهستانی - گرمسیر مالاریائی - سکه ۲۰۰ - سنی - بلوچی.

آب از چشمه - محصول غلات خرما لبنیات - شغل زراعت گله داری
راه مالرو - ساکنین از طایفه سرباز هستند.

مهچال - mahçâl - ده کوچکی است از بخش ماهان
شهرستان کرمان.

۳۰ ک جنوب ماهان - ۱۵ ک شوشه کرمان - بم .
سکنه ۲۵ نفر - مزرعه آب گرم جزء اینده است .

مهدی آباد - mehdi-âbâd - ده از دهستان کشک و بیه
شهرستان رفسنجان .

۵۵ ک شمال باختری رفسنجان - ۸ ک خاور شوشه رفسنجان بیزد .
جلگه - سردسیر - سکنه ۵۰ - شیعه - فارسی .

آب از قنات - محصول غلات پسته پنبه - شغل زراعت - راه فرعی .
مهدی آباد - ده از دهستان نوق شهرستان رفسنجان .

۴۹ ک شمال باختری رفسنجان - کنار راه مالور رفسنجان به بافق
جلگه - سردسیر - سکنه ۳۸۳ - شیعه - فارسی .

آب از قنات - محصول غلات پسته پنبه - شغل زراعت - گلیم کرباس بافی
راه فرعی .

مهدی آباد - ده از دهستان ریگان بخش فهرج شهرستان بم
۳۰ ک جنوب خاوری فهرج - کنار راه فرعی بم بخاش .
جلگه - گرمسیر مالاریائی - سکنه ۱۴۵ - شیعه - فارسی .

آب از قنات - محصول غلات حنا خرما - شغل زراعت - راه فرعی
مهدی آباد - ده از بخش شهداد شهرستان کرمان .

۳۰ ک خاور شهداد - سر راه مالرو شهداد - نمکزار .
جلگه - گرمسیر - سکنه ۱۴۲ - شیعه - فارسی .

آب از قنات - محصول غلات خرما مرکبات - شغل زراعت - صنایع
دستی بوریا بافی - راه مالرو .

مهدی آباد - ده از دهستان حومه باختری شهرستان رفسنجان
۱۵ ک شمال باختری رفسنجان - ۱۲ ک شمال شوشه رفسنجان به بیزد .

جلگه - سردسیر - سکنه ۱۳۱ - شیعه - فارسی .
آب از قنات - محصول پسته پنبه - شغل زراعت - راه فرعی .

مهدی آباد - ده از دهستان ریگان بخش فهرج شهرستان بم .
۲۵ ک جنوب خاوری فهرج - ۱۳ ک شمال راه فرعی بم بریگان .

جلگه - گرمسیر مالاریائی - سکنه ۶۳ - شیعه - فارسی .
آب از قنات - محصول غلات حنا خرما - شغل زراعت - راه مالرو

مهدی آباد - ده از دهستان ده تازیان بخش مشیز شهرستان سیرجان .
۸۷ ک جنوب خاوری مشیز - سر راه مالرو رابر - ده تازیان .

کوهستانی - سردسیر - سکنه ۵۴ - شیعه - فارسی .

آب از قنات - محصول غلات حبوبات - شغل زراعت - راه مالرو.
مهدی آباد - ده کوچکی است از دهستان رود آب بخش فهرج

شهرستان بم .
۳۱ ک باختر فهرج - ۳ ک شوشه بم بزاهدان - سکنه ۲۰ نفر .

مهدی آباد - ده کوچکی است از دهستان انار شهرستان رفسنجان
۸۲ ک شمال باختری رفسنجان - ۴ ک خاور شوشه رفسنجان بیزد .

سکنه ۲۰ نفر .
مهدی آباد - ده کوچکی است از دهستان سربنان بخش زرنند

شهرستان کرمان .
۳۰ ک شمال زرنند - ۶ ک شمال راه فرعی خانوک - چرود .

سکنه ۱۵ نفر .
مهدی آباد - ده کوچکی است از دهستان سبلوئیه بخش زرنند

شهرستان کرمان .
۲۵ ک جنوب زرنند - ۲ ک خاور راه مالروزرنند - رفسنجان .

سکنه ۱۰ نفر .
مهدی آباد - ده کوچکی است از دهستان ابراهیم آباد بخش

مرکزی شهرستان سیرجان .
۱۵ ک جنوب سعید آباد - ۱ ک راه شوشه سیرجان - کرمان .

سکنه ۱۰ نفر .
مهدی آباد - ده کوچکی است از بخش ماهان شهرستان کرمان

۳۰ ک جنوب ماهان - ۱۵ ک شوشه کرمان - بم .
سکنه ۵ نفر - مزرعه نعمت آباد جزء این ده است .

مهدی آباد آب شور - mehdi-âbâd-âb-cur

ده کوچکی است از دهستان حومه بخش زرنند شهرستان کرمان .
۱۵ ک باختر زرنند - ۵ ک باختر راه مالروزرنند - رفسنجان .

سکنه ۱۰ نفر .
مهدی آباد ریگان - mehdi-âbâd-rigân - ده از

دهستان ریگان بخش فهرج شهرستان بم .
۳۲ ک جنوب خاوری فهرج - ۲۰ ک شمال راه فرعی بم به خاش .

جلگه - گرمسیر مالاریائی - سکنه ۶۷ - شیعه - فارسی .
آب از قنات - محصول غلات حنا خرما - شغل زراعت - راه مالرو .

مهدی آباد زیر افراز - mehdi-âbâd-zir-afraz

ده از دهستان برج اکرم بخش فهرج شهرستان بم .
۱۵ ک جنوب فهرج - ۱ ک راه فرعی بم بریگان .

جلگه - گرمسیر مالاریائی - سکنه ۱۵۱ - شیعه - فارسی .
آب از قنات - محصول غلات خرما حنا - شغل زراعت - راه فرعی .

مهدی آباد سردار - mehdi-âbâd-sardâr - ده از

دهستان حومه خاوری شهرستان رفسنجان .

مهرگان - mehgân - ده از دهستان درگاه بخش سعادت آباد شهرستان بندرعباس .

۹۸ ک شمال باختری حاجی آباد - سرراه مالرو حاجی آباد - نبریز جلگه - گرمسیر - سکنه ۲۲۷ - شیعه - فارسی .

آب از چشمه - محصول خرما غلات - شغل زراعت - راه مالرو مزرعه سربران جزء این ده است .

مهرگان - ده از دهستان شهوار بخش میناب شهرستان بندرعباس ۹ ک شمال میناب - سرراه فرعی کهنوج - میناب .

جلگه - گرمسیر مالاریائی - سکنه ۱۲۰ - شیعه - فارسی .

آب از رودخانه - محصول خرما مرکبات - شغل زراعت - راه فرعی

مهرگی - mehrgi - ده از دهستان سیریک بخش میناب شهرستان بندرعباس .

۱۳۰ ک جنوب میناب - ۵ ک باختر راه مالرو جاسک - میناب

جلگه - گرمسیر مالاریائی - سکنه ۵۰ - سنی - بلوچی .

آب از چاه - محصول خرما - شغل زراعت - راه مالرو .

مهر وئی - mahruyye - ده از دهستان گلاشکرد بخش کهنوج شهرستان جیرفت .

۵۵ ک باختر کهنوج - سرراه فرعی گلاشکرد - جیرفت .

کوهستانی - گرمسیر - سکنه ۱۰۰ - شیعه - فارسی .

آب از چشمه - محصول خرما - شغل زراعت - راه فرعی .

مهر وئی - ده کوچکی است از دهستان سربنان بخش زرنده شهرستان کرمان .

۲۷ ک شمال زرنده - ۲ ک جنوب راه مال رو زرنده - راور .

سکنه ۱۵ نفر .

مهر وحی - mah-ruhi - ده کوچکیست از دهستان مسکوتان بخش بپور شهرستان ایرانشهر .

۱۲ ک جنوب باختری بپور - کنار راه مالرو مسکوتان به اسفند سکنه ۲۵ نفر .

مهرین - mehrin - ده از دهستان گور بخش ساردوئی شهرستان جیرفت .

۸۵ ک شمال خاوری ساردوئی - ۱۲ ک جنوب راه مالروساردوئی دارزین .

کوهستانی - سردسیر - سکنه ۶۵۲ - شیعه - فارسی .

آب از قنات - محصول غلات حبوبات - شغل زراعت - راه مالرو .

مهمانی - meh:uâni - ده از دهستان سیریک بخش میناب شهرستان بندرعباس .

۱۳۰ ک جنوب میناب - ۸ ک خاور راه مال رو جاسک - میناب

جلگه - گرمسیر - سکنه ۳۶۰ - سنی - بلوچی .

آب از چاه - محصول خرما - شغل زراعت - راه مالرو .

مهمیران - mahmirân - ده از دهستان شیل بخش مرکزی شهرستان بندرعباس .

۷ ک خاورر فسنجان - ۵ ک شمال شوسه ر فسنجان به کرمان .

جلگه - سردسیر - سکنه ۳۰۰ - شیعه - فارسی .

آب از قنات - محصول غلات پسته لبنیات - شغل زراعت گله داری

راه فرعی .

مهدی آباد غفور - mehdi-âbâd-qafur - ده کوچکیست از دهستان حومه خاوری شهرستان ر فسنجان .

۱۱ ک شمال باختری ر فسنجان - ۱۲ ک شمال شوسه ر فسنجان به یزد سکنه ۳ خانوار .

مهدی آباد واحد - mehdi-âbâd-vâhed - ده از دهستان حومه خاوری شهرستان ر فسنجان .

۴ ک خاورر فسنجان - ۳ ک شمال شوسه ر فسنجان به کرمان .

جلگه - سردسیر - سکنه ۵۰۲ - شیعه - فارسی .

آب از قنات - محصول غلات پسته پنبه لبنیات - شغل زراعت گله داری

راه فرعی .

مهر آباء - mehr-âbâd - ده از دهستان لادیز بخش میرجاوه شهرستان زاهدان .

۲۶ ک جنوب باختری میرجاوه - ۱۸ ک باختر راه فرعی میرجاوه به خاش

جلگه - گرمسیر معتدل - سکنه ۳۵۰ - سنی - بلوچی .

آب از قنات - محصول غلات پنبه لبنیات - شغل زراعت گله داری

راه مالرو .

مهر آباد - ده از دهستان ارزوئی بخش بافت شهرستان سیرجان .

۱۲۰ ک جنوب بافت - ۲ ک شمال راه فرعی بافت - دولت آباد .

جلگه - گرمسیر مالاریائی - سکنه ۱۵۲ - شیعه - فارسی .

آب از قنات محصول غلات حبوبات تریاک - شغل زراعت - راه مالرو

مهر آباء - ده کوچکی است از دهستان طارم بخش سعادت آباد شهرستان بندرعباس .

۱۳۰ ک جنوب باختری حاجی آباد - سرراه مالرو فورک - فین

سکنه ۳۵ نفر - مزرعه بانکون جزء این ده است .

مهر آباد - ده کوچکیست از دهستان پسکوه بخش سوران شهرستان سراوان .

۴۲ ک شمال باختری سوران - کنار راه فرعی خاش به سوران .

سکنه ۲۵ نفر .

مهر رخشان - mehr-raxshân - ده کوچکی است از دهستان درگاه بخش سعادت آباد شهرستان بندرعباس .

۷۵ ک شمال باختری حاجی آباد - ۲۵ ک باختر راه شوسه کرمان

بندرعباس - سکنه ۱۰ نفر .

مهرکی - mehraki - ده کوچکی است از دهستان سیریک بخش میناب شهرستان بندرعباس .

۱۲۶ ک جنوب میناب - سرراه مالرو جاسک - میناب - سکنه ۱۰ نفر

۴۸ك شمال خاوری بندر عباس - ۳ك جنوب راه فرعی بندر عباس - میناب
جلگه - گرمسیر - سکنه ۱۰۰ - شیعه - فارسی .

آب از رودخانه و چاه - محصول خرما - غلات شغل زراعت -
راه مالرو - مزارع محمداحمدی - شه گزان جزء این ده است .

مهنت - mohnat - ده کوچکیست از دهستان چانف بخش
بیپور شهرستان ایرانشهر .

۶۵ك جنوب بیپور - کنارراه مالرو چانف به نیکشهر .
سکنه ۳۵ نفر .

میان جاویه - miyân-jâ-viye - ده کوچکی است از دهستان
سبزواران بخش مرکزی شهرستان جیرفت .

۱ك جنوب خاوری سبزواران - ۱ك خاور راه سبزواران - کهنوج
سکنه ۳۲ نفر .

میاندر - miyândar - ده از دهستان بم پشت شهرستان
سراوان .

۷۰ك جنوب خاوری سراوان - نزدیک مرز پاکستان .

کوهستانی - گرمسیر مالاریائی - سکنه ۲۵۰ - سنی - بلوچی .
آب از چشمه - محصول غلات خرما لیبیات - شغل زراعت گله داری
راه مالرو - ساکنین از طایفه درازائی هستند .

میان دو آب - miyân-dow-âb - ده کوچکی است از
دهستان قلعه عسکر بخش مشیز شهرستان سیرجان .

۳۰ك جنوب خاور مشیز - سرراه فرعی بافت - مشیز .
سکنه ۸ نفر .

میان ده - miyân-deh - ده از دهستان ارزویه بخش
بافت شهرستان سیرجان .

۱۲۸ك جنوب باختری بافت - ۶ك باختر راه فرعی دولت آباد - بافت .
جلگه - گرمسیر - سکنه ۱۵۰ - شیعه - فارسی .

آب از قنات - محصول غلات حبوبات خرما - شغل زراعت - راه مالرو
میان ده - ده کوچکی است از دهستان گیگان بخش بافت
شهرستان سیرجان .

۱۶ك شمال بافت - سرراه فرعی بافت - قلعه عسکر .
کوهستانی - سردسیر - سکنه ۳۰ نفر .

میان ده - ده از دهستان سبزواران بخش مرکزی شهرستان جیرفت .
۱۵ك جنوب خاوری سبزواران - ۲ك راه فرعی دوساری - سبزواران

جلگه - گرمسیر مالاریائی - سکنه ۲۴۰ - شیعه - فارسی .
آب از رودخانه هلیل - محصول غلات - شغل زراعت - راه مالرو .

مزرعه میان ده پائین جزء این ده است .

میان شهر - miyân-cahr - ده از دهستان شهوار بخش
میناب شهرستان بندرعباس .

۱۶ك شمال میناب - سرراه فرعی کهنوج - میناب .

جلگه - گرمسیر مالاریائی - سکنه ۱۰۰ - شیعه - فارسی .

آب از رودخانه - محصول خرما مرکبات - شغل زراعت - راه فرعی
میان قنات - miyân-qanât - ده کوچکی است از دهستان
کوشک بخش بافت شهرستان سیرجان .

۲۱ك جنوب خاوری بافت - سرراه مالرو اسفند قه - بزنجان .
سکنه ۲۱ نفر .

میان کنگی - miyân-kangi - نام یکی از بخشهای
سه گانه شهرستان زابل است .

این بخش در شمال خاوری زابل نزدیک مرزا فغانستان واقع مشخصات
آن بشرح زیر است .

حدود - از شمال و خاور به مرز افغانستان از جنوب به بخش
شیب آب و دهستان نارومی از باختر به بخش شیب آب .

منطقه ایست جلگه - هوای آن گرمسیر معتدل - آب قراء بخش از
رودخانه هیرمند تامین میشود و شرح آن در قسمت زابل داده
شده است .

مرکز بخش ده دوست محمد واقع در ۲۸ کیلومتری شمال خاوری
زابل نزدیک مرزا فغانستان است .

این بخش از ۲۰ آبادی بزرگ و کوچک تشکیل شده جمعیت آن
در حدود ۶۸۷۰۰ نفر است .

مذهب ساکنین مسلمان شیعه سنی - زبان مادری ساکنین فارسی
مخلوط به بلوچی و افغانی است .

شغل مردان زراعت گله داری - صنایع دستی زنان قالیچه گلیم کرباس
بافی است - راههای بخش عموماً مالرو بوده قراء مهم آن بشرح

زیر است :

جهان آباد - خمک - سیادک - میلک - کرکو .

میان نهر - miyân-nahr - ده کوچکی است از دهستان
درختگان بخش مرکزی شهرستان کرمان .

۳۸ك شمال خاوری کرمان - سرراه مالرو کرمان - تیکدر .
سکنه ۲۰ نفر

میانزه - miyâne - ده کوچکیست از بخش زابلی شهرستان
سراوان .

۱۷ك شمال باختری زابلی به ایرانشهر - سکنه ۲۵ نفر .

میج - mij - ده کوچکی است از دهستان بهرآسمان بخش
ساردوویه شهرستان جیرفت .

۴۲ك جنوب خاوری ساردوویه - ۷ك باختر راه مالرو جیرفت
ساردوویه - سکنه ۸ نفر .

میجان - mijân - ده کوچکی است از دهستان مسکون بخش
جبال بارز شهرستان جیرفت .

۴۸ك جنوب خاوری مسکون - ۱۴ك شمال راه فرعی سبزواران
عنبرآباد - سکنه ۲۵ نفر - مزارع - پشته حصار کاهدون
باب لولیان جزء این ده است .

هیدکن - **midkon** - ده از دهستان سرغک بخش راین-شهرستان بم.

۶۸ ک جنوب خاوری راین - ۵ ک خاور شوسه بم به جیرفت.
کوهستانی - سردسیر - سکنه ۱۰۰ - شیعه - فارسی.

آب از چشمه - محصول غلات حبوبات لبنیات - شغل زراعت گله داری
راه مالرو.

هیرآباد - **mir-âbâd** - ده از دهستان حومه بخش بیپور
شهرستان ایرانشهر.

۴ ک جنوب باختری بیپور - کنار راه شوسه بیپور به چاه بهار.
جلگه - گرمسیر مالاریائی - سکنه ۱۰۰۰ - سنی - بلوچی.

آب از رودخانه بیپور - محصول غلات زرت لبنیات - شغل زراعت
گله داری - راه فرعی.

هیرآباد - ده از دهستان حومه بخش بیپور شهرستان ایرانشهر.
۳ ک جنوب بیپور - کنار شوسه بیپور به چاه بهار.

جلگه - گرمسیر مالاریائی - سکنه ۷۵۰ - سنی - بلوچی.

آب از رودخانه بیپور - محصول غلات زرت لبنیات - شغل زراعت
گله داری - راه فرعی.

هیرآباد - ده از دهستان لاشار بخش بیپور شهرستان ایرانشهر.
۵ ک جنوب بیپور - ۳ ک خاور شوسه بیپور به چاه بهار.

کوهستانی - گرمسیر مالاریائی - سکنه ۱۰۰ - سنی - بلوچی.

آب از قنات - محصول غلات برنج خرما - شغل زراعت - راه شوسه
ساکنین از طایفه شیرانی هستند.

هیرآباد - ده از دهستان تین بخش میرجاوه شهرستان
زاهدان.

۲۱ ک جنوب باختری میرجاوه - کنار راه فرعی میرجاوه بخش.
جلگه - گرمسیر مالاریائی - سکنه ۱۰۰ - سنی - بلوچی.

آب از قنات - محصول غلات زرت لبنیات - شغل زراعت گله داری
راه فرعی - ساکنین از طایفه ریگی هستند.

هیرآباد - ده کوچکیست از دهستان نازیل بخش خاش شهرستان
زاهدان.

۶۳ ک شمال باختری خاش - کنار شوسه زاهدان به خاش.
سکنه ۴۵ نفر.

هیرآباد - ده کوچکیست از دهستان فوج بخش بیپور شهرستان
ایرانشهر.

۱۰ ک جنوب باختری بیپور - کنار راه مالرو فوج به رمشک.
سکنه ۴۵ نفر.

هیرآباد - ده کوچکیست از دهستان بنت بخش نیکشهر شهرستان
چاه بهار.

۷۵ ک باختر نیکشهر - کنار راه مالرو بنت به رمشک - سکنه ۴۵ نفر.

هیج توابع - **miç-tavâbe'** - ده از دهستان رودآب بخش
فهرج شهرستان بم.

۴۲ ک جنوب فهرج - ۸ ک راه فرعی کروک به کاریز.
کوهستانی - معتدل - سکنه ۱۹۸ - شیعه - فارسی.

آب از چشمه - محصول غلات حبوبات لبنیات - شغل زراعت گله داری
راه مالرو.

هیخانیه - **mey-xâne** - ده از دهستان سرمشک بخش
ساردوویه شهرستان جیرفت.

۴۰ ک شمال باختری ساردوویه - ۱۴ ک شمال راه مالرو ساردوویه بافت.
کوهستانی - سردسیر - سکنه ۱۱۰ - شیعه - فارسی.

آب از قنات و چشمه - محصول غلات حبوبات تریاک - شغل زراعت
گله داری - راه مالرو.

هیخانیه - ده از دهستان رابر بخش بافت شهرستان سیرجان.
۴۷ ک خاور بافت - سر راه مالرو رابر - سید مرتضی.

کوهستانی - سردسیر - سکنه ۱۴۹ - شیعه - فارسی.

آب از چشمه - محصول غلات حبوبات - شغل زراعت.

راه مالرو - مزارع قنات ملک - ۷ دانگ و چاله جزء این ده است
هیدان - **meydân** - ده از دهستان فین بخش مرکزی
شهرستان بندرعباس.

۱۰۸ ک شمال بندرعباس - ۱۰ ک راه شوسه کرمان بندرعباس.
کوهستانی - گرمسیر - سکنه ۱۱۳ - شیعه - فارسی.

آب از قنات - محصول خرما - شغل زراعت - راه مالرو.

هیدان - ده کوچکی است از دهستان خبر بخش بافت شهرستان
سیرجان.

۶۸ ک جنوب خاوری بافت - ۲ ک جنوب راه مالرو فرعی خبر
دشت بر - سکنه ۴۰ نفر.

هیدان - ده از دهستان بهرآسمان بخش ساردوویه شهرستان
جیرفت.

۴۹ ک جنوب ساردوویه - ۱۸ ک خاور راه مالرو جیرفت - بافت.
کوهستانی - سردسیر - سکنه ۴۰ - شیعه - فارسی.

آب از رودخانه - محصول غلات حبوبات - شغل زراعت گله داری.
راه مالرو - ساکنین از طایفه سلیمانی هستند.

هیدان سرخ - **meydân-sorx** - ده از دهستان لادیز بخش
میرجاوه شهرستان زاهدان.

۲۵ ک جنوب باختری میرجاوه - ۲۴ ک باختر راه فرعی میرجاوه
به خاش.

کوهستانی - گرمسیر معتدل - سکنه ۱۰۰ - سنی - بلوچی.

آب از قنات - محصول غلات زرت بنه لبنیات - شغل زراعت گله داری
راه مالرو - ساکنین از طایفه ریگی هستند.

میرآباد شوکت نظام - mir-âbâd-cowkat-nezâm

ده از دهستان ریگان بخش فهرج شهرستان بم .

۴۰ ک جنوب خاوری فهرج - ۳ ک راه فرعی بم به ریگان .

جلگه - گرمسیر مالاریائی - سکنه ۲۹۶ - شیعه - فارسی .

آب از قنات - محصول غلات خرما حنا - شغل زراعت - راه فرعی .

میرآباد قلی خان - mir-âbâd-qoli-xân

گنبدکی بخش فهرج شهرستان بم .

۲۷ ک جنوب خاوری فهرج - ۳ ک راه فرعی بم به ریگان .

جلگه - گرمسیر مالاریائی - سکنه ۱۶۲ - شیعه - فارسی .

آب از قنات - محصول غلات خرما حنا برنج - شغل زراعت

راه فرعی .

میرآبخوری - mir-âbxori

شهرستان زابل .

۸ ک باخترسکوه - ۳ ک باختری شوسه زاهدان به زابل .

جلگه - گرم معتدل - سکنه ۱۶۹ - شیعه - فارسی بلوچی .

آب از رودخانه هیرمند - محصول غلات - شغل زراعت - راه فرعی .

میرآبی - mir-âbi

شهرستان بندرعباس .

۹۵ ک شمال میناب - ۴ ک خاور راه مالرو میناب گلاشکرد .

کوهستانی - گرمسیر - سکنه ۲۰۰ - شیعه - فارسی .

آب از رودخانه - محصول خرما - شغل زراعت - راه مالرو .

میرجاوه - mirjâve

زاهدان .

این بخش در جنوب خاوری زاهدان کنار مرز پاکستان واقع

حدود آن بشرح زیر است .

از شمال به بخش نصرت آباد و دهستان حومه - از خاور و شمال

خاوری ببرز پاکستان - از جنوب و باختر به بخش خاش - از شمال باختر

به بخش نصرت آباد

موقعیت طبیعی : دهستان سنگان کوهستانی نواحی دیگر دامنه و

دشت است - هوای بخش گرمسیر دهستان سنگان معتدل است

رودخانه سنگان از کوه تفتان سرچشمه گرفته پس از مشروب نمودن

آبادهای مجاور مازاد آن در ۴ کیلومتری میرجاوه داخل استخر

میگردد و از آنجا داخل لوله‌هایی میشود این لوله‌ها تا مرکز بخش

(میرجاوه) امتداد دارد آبدادی میرجاوه و تمام ایستگاه‌های

راه آهن (از زاهدان تا کندی) از این آب استفاده مینمایند .

سازمان اداری - این بخش طبق سازمان کشور تابع شهرستان

زاهدان و از سه دهستان بشرح زیر تشکیل شده است .

۱- دهستان لادیز ۵۹ آبدادی ۲۰۰۰ نفر -

۲- دهستان سنگان ۱۶ آبدادی ۱۵۰۰ نفر .

۳- دهستان تمین ۵۰ آبدادی ۵۰۰۰ نفر .

مرکز دهستان آبدادی میرجاوه سکنه ۲۰۰۰ نفر

بنابر آمار فوق بخش میرجاوه از سه دهستان - ۱۲۶ آبدادی

بزرگ و کوچک تشکیل شده جمعیت آن ۱۵۵۰۰ نفر است

راه آهن زاهدان به پاکستان در این بخش احداث شده است - شرح

هریک از دهستان و آبدادی‌های تابعه بخش در جای خود داده شده است .

میرجاوه - ده

و ایستگاه راه آهن و مرکز بخش میرجاوه

شهرستان زاهدان .

۸۲ ک جنوب خاوری زاهدان - نزدیک مرز پاکستان .

جلگه - گرمسیر مالاریائی - سکنه ۱۵۰۰ - سنی شیعه - بلوچی فارسی

آب از رودخانه سنگان - بوسیله لوله - پادگان مرزبانی - گمرک

شهربانی - دسته ژاندارمری - بخشداری - گارد مسلح گمرک

دارد .

میرجعفرخان - mir-ja'far-xân

ده از بخش میان کنگی

شهرستان زابل .

۱۵ ک جنوب ده دوست محمد - نزدیک مرز افغانستان

جلگه گرم معتدل - سکنه ۳۸۳ - شیعه - فارسی بلوچی .

آب از رودخانه هیرمند - محصول غلات صیفی - شغل زراعت

راه مالرو .

میرحسینی - mir-hoseyni

ده از دهستان احمدی بخش

سعادت آباد شهرستان بندرعباس .

۱۰۵ ک خاور حاجی آباد - سر راه مالرو میناب - فارغان

کوهستانی - گرمسیر - سکنه ۳۴۴ - شیعه - فارسی .

آب از قنات - محصول خرما غلات - شغل زراعت - راه مالرو .

میرحیدر رستمی - mir-heydar-rostami

ده کوچکی است از دهستان منوجان بخش کهنوج شهرستان جیرفت .

۱۲۵ ک جنوب کهنوج - سر راه مالرو کهنوج - بیابان .

سکنه ۳۰ نفر .

میرخان - mir-xân

ده کوچکی است از دهستان صوغان بخش

بافت شهرستان سیرجان .

۱۸۶ ک جنوب خاوری بافت - سر راه مالرو دولت آباد - کهنوج .

جلگه - گرمسیر مالاریائی - سکنه ۵۰ - شیعه - فارسی .

آب از قنات - محصول غلات حبوبات خرما - شغل زراعت

راه مالرو .

میرخر - mir-xer

ده از دهستان ایرانندگان بخش خاش شهرستان

زاهدان .

۷۱ ک جنوب خاش - ۲۲ ک خاور شوسه خاش به ایرانشهر .

کوهستانی - گرمسیر مالاریائی - سکنه ۲۵۰ - سنی - بلوچی .

آب از قنات - محصول غلات خرما برنج - شغل زراعت - راه مالرو .

میرزائی - mirzâi - ده از بخش میان کنگی شهرستان زابل

۳ ک جنوب باختری ده دوست محمد - ۳ ک جنوب راه مارو

ده دوست محمد به زابل .

جلگه - گرم معتدل - سکنه ۶۰ - شیعه سنی - فارسی بلوچی .

آب از رودخانه هیرمند - محصول غلات - شغل زراعت - راه مارو .

میرزاآباد - mirzâ-âbâd - ده از دهستان حومه بخش

خاش شهرستان زاهدان .

۷ ک جنوب خاوری خاش - کنار شوسه سراوان به خاش .

جلگه - گرم میرمالاریائی - سکنه ۵۰۰ - شیعه سنی - فارسی بلوچی

آب از قنات - محصول غلات پنبه لبنیات - شغل زراعت - گله داری

راه شوسه .

میرزاخون - mirzâ-xun - ده از دهستان ناروئی بخش

شیب آب شهرستان زابل .

۳۱ ک شمال خاوری سکووه ۳ ک شمال راه فرعی زابل به بندزک

جلگه - گرم معتدل - سکنه ۷۵ - شیعه سنی - فارسی بلوچی .

آب از رودخانه هیرمند - محصول غلات - شغل زراعت - راه فرعی .

میرشادی - mir-câdi - ده از بخش راین شهرستان بم .

۲۰ ک باختر راین - ۲۰ ک جنوب فرعی قریت العرب به راین .

کوهستانی - سردسیر - سکنه ۸۲ - شیعه - فارسی .

آب از رودخانه - محصول غلات حبوبات لبنیات - شغل زراعت

گله داری - راه مارو .

میرشاه مالدار - mir-câh-mâldâr - ده از بخش پشت آب

شهرستان زابل .

۹ ک شمال باختری بنجار - ۴ ک راه مارو جلال آباد به زابل .

جلگه - گرم معتدل - سکنه ۲۵۱ - شیعه - فارسی بلوچی .

آب از رودخانه هیرمند - محصول غلات - شغل زراعت - کرباس بافی .

راه مارو .

میرشکاری - mir-cekâri - ده کوچکی است از دهستان

دراگاه بخش سعادت آباد شهرستان بندرعباس .

۳۰ ک باختر حاجی آباد - ۳ ک خاور راه مارو درگاه علی آباد

سکنه ۲۰ نفر .

میرعبدالله - mir-âbdollâh - ده از بخش پشت آب

شهرستان زابل .

۱۱ ک شمال بنجار - ۵ ک شمال راه مارو جلال آباد به زابل .

جلگه - گرم معتدل - سکنه ۲۵۰ - شیعه - فارسی بلوچی .

آب از رودخانه هیرمند - محصول غلات لبنیات - شغل زراعت گله داری

کلیم کرباس بافی - راه مارو .

میرکوه بالا - mir-kuh-bâlâ - ده کوچکیست از دهستان

لادیز بخش میرجاوه شهرستان زاهدان .

۱۱ ک جنوب باختری میرجاوه - کنار راه فرعی میرجاوه به خاش .

سکنه ۴۵ نفر .

میروی گروانی - mirvigorvâni - ده کوچکیست از

دهستان بم پشت بخش مرکزی شهرستان سراوان .

۹۵ ک جنوب خاوری سراوان - نزدیک مرز پاکستان - سکنه ۳۵ نفر

میس گن - mis-kan - ده کوچکی است از دهستان مارز بخش

کهنوج شهرستان جیرفت .

۱۸۳ ک جنوب کهنوج - ۶ ک جنوب راه مارو مارز - رمشک

سکنه ۱۵ نفر .

میشی - mici - ده از دهستان سیریک بخش میناب شهرستان

بندرعباس .

۹۶ ک جنوب میناب - سر راه مارو جاسک - میناب .

جلگه - گرم میرمالاریائی - سکنه ۱۵۰ - سنی - بلوچی .

آب از چاه - محصول خرما - شغل زراعت - راه مارو .

میلک - milak - ده از بخش میان کنگی شهرستان زابل .

۲۱ ک جنوب ده دوست محمد - نزدیک مرز افغانستان .

جلگه - گرم معتدل - سکنه ۱۹۹۱ - شیعه سنی - فارسی بلوچی .

آب از رودخانه هیرمند - محصول غلات پنبه صیفی لبنیات .

شغل زراعت گله داری - قالیچه گلیم کرباس بافی - پاسگاه ژاندارمری

مرزبانی دارد - راه مارو - ساکنین از طایفه جهان تیغ هستند

میلماو - milmilu - ده کوچکی است از دهستان رودبار

بخش کهنوج شهرستان جیرفت .

۳۵ ک جنوب کهنوج - ۳ ک باختر راه فرعی کهنوج - میناب - سکنه ۱۵ نفر .

میمند - meymand - ده از دهستان فارغان بخش سعادت آباد

شهرستان بندرعباس .

۶۰ ک خاور حاجی آباد - سر راه مارو حاجی آباد - احدی

جلگه - گرمسیر - سکنه ۲۰۶ - شیعه - فارسی .

آب از چشمه ورودخانه - محصول غلات خرما - شغل زراعت - راه مارو

دستان دارد .

میهوئیه - mimuiyye - ده از دهستان حومه بخش مشیز

شهرستان سیرجان .

۲ ک شمال مشیز - ۲ ک شبان راه شوسه کرمان - سیرجان .

جلگه - سردسیر - سکنه ۲۹۰ - شیعه - فارسی .

آب از قنات - محصول غلات حبوبات - شغل زراعت - راه مارو .

میهوج - mimuj - ده کوچکی است از دهستان مسکون بخش

جبال بارز شهرستان جیرفت .

۹ ک شمال مسکون - سر راه بم - سبزواران

سکنه ۳۰ نفر - مزارع درپتک - کاسراشکن جز این ده است .

میناب - minâb - یکی از بخش های ده گانه شهرستان بندرعباس

درخاور شهرستان واقع حدود و مشخصات آن بشرح زیر است

از شمال ببخش کهنوج از خاور به دهستان بشاکرد از جنوب ببخش

جاسك ازباختر ببخش مركزى شهرستان بندرعباس .
 قسمت شمال و خاورى بخش كوهستانی قسمت مركزى و باختر جلگه و
 انتهای باختر ساحل دریای عمان است .
 هوای بخش گرمسیر و نواحی ساحلی و مرکزی مرطوب است .
 آب اکثر قراء بخش از رودخانه معروف به میناب که از کوه های
 صوغان - گلاشکرد - بشاکرد و منوجان سرچشمه میگيرد تامین
 میشود . محصول عمده بخش خرما غلات مرکبات است .
 بخش میناب از هشت دهستان زیر تشکیل شده است .
 دهستان رودخانه ۵۵ آبادی ۷۷۲۳ نفر
 دهستان رودان ۳۱ آبادی ۱۸۴۹۵ نفر
 دهستان سیریک ۸۵ آبادی ۱۴۹۴۵ نفر
 دهستان دهو ۲۱ آبادی ۱۳۲۶۵ نفر
 دهستان بهمنی ۹ آبادی ۷۸۹۰ نفر
 دهستان شهوار ۲۵ آبادی ۳۸۰۸ نفر
 دهستان ح - و مه ۱۱ آبادی ۱۰۷۴۹ نفر
 دهستان بائین شهر ۱۰ آبادی ۵۹۰۰ نفر
 قصبه میناب يك شهر كوچك ۷۱۵۷ نفر
 بنا بر آمار فوق این بخش از ۲۴۸۸ آبادی تشکیل شده جمعیت آن
 ۸۹۹۳۴ نفر است .

شرح اطلاعات جغرافیائی دهستان ها و قراء در جای خود داده
 شده است .
میناب - شهر كوچك مركز بخش میناب شهرستان بندرعباس .
 خلاصه مشخصات آن بشرح زیر است
 مختصات جغرافیائی - طول : ۵۵ درجه ۴ دقیقه ۵۶ ثانیه
 عرض ۴۰ درجه ۷ دقیقه ۲۷ ثانیه ارتفاع از سطح دریا ۱۷۵ متر
 شهر كوچك میناب در انتهای كوهستان و ابتدای دشت مجاور تپه ای
 واقع رودخانه میناب از باختر آن می گذرد .
 هوای آن گرمسیر مالاریائی آب از رودخانه میناب .
 بناهای شهر قدیمی يك بازار سرپوشیده و يك خیابان دارد .
 جمعیت شهر ۷۱۵۷ نفر . مذهب مسلمان شیعه و سنی . زبان مادری فارسی است
 از ادارات دولتی بخشداری - شهرداری - پادگان نظامی - گردان
 ژاندارمری - گمرک - آمار - ثبت اسناد - فرهنگ بهداری .
 دودستان پست تلگراف تلفون - شعبه بانك ملی و در حدود ۲۰۰۰ باب
 دكان دارد .
مینان - minân - ده از بخش سر باز شهرستان ایران شهر .
 ۱۰ ك خاور سر باز - كناه راه مالرو سر باز به زا بل .
 كوهستانی - گرمسیر مالاریائی - سکنه ۳۰۰ - سنی - بلوچی .
 آب از رودخانه - محصول غلات برنج خرما لبنیات - شغل زراعت
 كله داری - راه مالرو - ساكنین از طایفه سر باز هستند - دبستان دارد .

ن

ن - ۱

ناران - *nârân* - ده از دهستان بهرآسمان بخش ساردوئیه شهرستان

جیرفت .

۲۰ ک جنوب خاوری ساردوئیه . ۱۴ ک جنوب راه مالرو بافت ساردوئیه .

کوهستانی - سردسیر - سکنه ۵۰ - شیعه - فارسی .

آب از رودخانه و چشمه - محصول غلات حبوبات - شغل زراعت گله داری - راه مالرو - ساکنین از طایفه مهنی هستند .

نارپ - *nârp* - ده از دهستان نگار بخش مشیز شهرستان

سیرجان .

۲۴ ک جنوب مشیز - سرراه فرعی قریتا لئرب - مشیز .

کوهستانی - سردسیر - سکنه ۱۰۰ - شیعه - فارسی .

آب از قنات - محصول غلات حبوبات - شغل زراعت - راه مالرو .

نارپ جوب - *nârp-jub* - ده کوچکی است از دهستان سبزواران

بخش مرکزی شهرستان جیرفت .

۶ ک جنوب سبزواران - ۲ ک راه فرعی سبزواران - کهنوج .

سکنه ۱۰ نفر .

نارتیج - *nârtiç* - ده از دهستان کرون بخش مرکزی شهرستان بم .

۸ ک خاور بم - ۸ ک شمال شوسه بم به زاهدان .

جلگه - گرمسیر مالاریائی - سکنه ۲۱۰ - شیعه - فارسی .

آب از قنات - محصول غلات خرماحنا لبنیات - شغل زراعت گله داری راه فرعی .

نارجوایه - *nârjuıyye* - ده کوچکیست از بخش راین

شهرستان بم .

۵ ک جنوب راین - ۶ ک جنوب راه فرعی راین به نی بید .

سکنه ۲ خانوار .

نارستان - *nârestân* - ده کوچکی است از دهستان بهرآسمان

بخش ساردوئیه شهرستان جیرفت .

۴۲ ک جنوب خاوری ساردوئیه - ۱۰ ک باختر راه مالرو جیرفت

ساردوئیه - سکنه ۴ نفر

نارمند - *nârmand* - ده از دهستان فارغان بخش سمادت

آباد شهرستان بندرعباس .

۶۶ ک خاور حاجی آباد - ۱۲ ک جنوب راه مالرو فارغان احمدی .

ن - ۱

کوهستانی - گرمسیر - سکنه ۸۵ - شیعه - فارسی .

آب از رودخانه - محصول غلات - شغل زراعت - راه مالرو .

نارمند - ده از دهستان گلاشکرد بخش کهنوج شهرستان جیرفت .

۷۰ ک شمال باختری کهنوج - سرراه مالرو گلاشکرد - بافت .

کوهستانی - گرمسیر - سکنه ۸۰ - شیعه - فارسی .

آب از رودخانه - محصول خرما - شغل زراعت - راه مال رو .

ناروئی - *nârui* - نام یکی از دهستانهای سه گانه بخش شیب آب

شهرستان زابل .

این دهستان در جنوب خاوری زابل و نزدیک مرزا فغانستان واقع

شده محدود است .

از شمال بدهستان شهرکی و بخش پشت آب - از خاور و جنوب به

مرزا فغانستان از باختر بدهستان شیب آب .

منطقه ایست جلگه هوای آن گرم معتدل تمام آبادیهای آن نزدیک

به هم واقع و از رود هیرمند مشروب میشوند

نهرهای بزرگی از رودخانه هیرمند منشعب شده بین قراء دهستان

میگذرد و در موقع طغیان رودخانه عبور از دهی به ده دیگر مشکل

است محصول عمده دهستان غلات پنبه لبنیات صیفی است راه های دهستان

عموماً مالرو است از ۴۴ آبادی بزرگ و کوچک تشکیل شده

جمعیت آن در حدود ۲۰۵۰۰ نفر مرکز دهستان قصبه قلعه نو و

قراء مهم آن عبارتند از علی آباد - خالقداد - قلعه نوخواجه احمد

نارون - *nârûn* - ده از دهستان گوشه بخش خاش شهرستان

زاهدان .

۴۸ ک شمال خاش - ۲ ک خاور شوسه زاهدان بخاش .

کوهستانی - گرمسیر معتدل - سکنه ۲۰۰ - سنی - بلوچی .

آب از قنات - محصول غلات لبنیات - شغل زراعت گله داری .

راه مال رو .

نارون - ده کوچکی است از دهستان بهرآسمان بخش ساردوئیه

شهرستان جیرفت .

۲۲ ک جنوب باختری ساردوئیه - ۱۴ ک جنوب راه مالرو بافت

ساردوئیه - سکنه ۴ نفر - ساکنین از طایفه کوهستانی هستند .

نازیل - nâzil - یکی از دهستانهای کوچک بخش خاش شهرستان زاهدان .

در شمال باختری خاش واقع حدود آن بشرح زیر است .

از شمال بدهستان حومه زاهدان - از خاور بدهستان کوشه - از جنوب بدهستان اسکال آباد - از باختر بدهستان نصرت آباد .

منطقه ایست جلگه دارای تپه های خاکی هوای دهستان گرمسیر معتدل - آب مشروب از قنات و چشمه تامین میگردد

محصول عمده غلات لبنیات پنبه - شغل مردان زراعت گله داری است از ۱۵۰ آبادی بزرگ و کوچک تشکیل شده جمعیت آن در حدود

۲۵۰۰ نفر است - زبان مادری ساکنین بلوچی - مذهب سنی راه شوسه خاش بزاهدان از مرکز دهستان میگردد .

نازیل - ده مرکز دهستان نازیل بخش خاش شهرستان زاهدان ۷۲ ک شمال باختری خاش - کنار شوسه زاهدان بخش .

کوهستانی - گرمسیر معتدل مالاریائی - سکنه ۱۵۰ - سنی - بلوچی . آب از قنات - محصول غلات لبنیات پنبه - شغل زراعت گله داری .

راه شوسه - ساکنین از طایفه ریگی هستند .

ناشکی - nâski - ده از دهستان انگهران بخش کهنوج شهرستان جیرفت .

۱۸۲ ک جنوب کهنوج - ۱۰ ک باختر راه مالرو انگهران - منوجان کوهستانی - گرمسیر - سکنه ۸۰ - شیعه - فارسی .

آب از قنات - محصول غلات خرما - شغل زراعت - راه مالرو . **ناصر آباد - nâser-âbâd** - ده از بخش شیب آب شهرستان زابل .

۲۵ ک شمال سکوه - ۷ ک شوسه زابل به زاهدان . جلگه - گرم معتدل - سکنه ۴۵۰ - شیعه سنی - فارسی بلوچی .

آب از رودخانه هیرمند - محصول غلات لبنیات - شغل زراعت گله داری گلیم کرباس بافی - راه مالرو .

ناصر آباد - ده از بخش پشت آب شهرستان زابل . ۱۰ ک جنوب باختری بنجار - ۳ ک شوسه زاهدان بزابل

جلگه - گرمسیر معتدل - سکنه ۳۴۲ - شیعه - فارسی بلوچی . آب از رودخانه هیرمند - محصول غلات لبنیات - شغل زراعت گله داری

کرباس گلیم بافی - راه مالرو . **ناصر آباد** - ده از دهستان حومه بخش خاش شهرستان زاهدان .

۶ ک شمال خاش - ۱ ک شوسه خاش بزاهدان . جلگه - گرمسیر - سکنه ۱۰۰ - شیعه سنی - بلوچی فارسی .

آب از قنات - محصول غلات لبنیات - شغل زراعت گله داری . راه فرعی ساکنین از طایفه ریگی هستند .

ناصر آباد - ده از دهستان احمدی بخش سعادت آباد شهرستان بندرعباس .

۱۱۲ ک باختر حاجی آباد - ۶ ک باختر راه مالرو میناب - فارغان

کوهستانی - گرمسیر - سکنه ۹۷ - شیعه - فارسی .

آب از قنات - محصول خرما غلات - شغل زراعت - راه مالرو .

ناصر آباد - ده از دهستان چهار فرسخ بخش شهداد شهرستان کرمان .

۱۱ ک باختر شهداد - ۳ ک جنوب راه مالرو شهداد - راور .

جلگه - گرمسیر - سکنه ۸۰ - شیعه - فارسی .

آب از قنات - محصول غلات خرما حنا - شغل زراعت - راه مالرو . **ناصر آباد** - ده کوچکی است از دهستان منوجان بخش کهنوج

شهرستان جیرفت .

۱۴۰ ک جنوب کهنوج - سر راه فرعی کهنوج - میناب .

سکنه ۴۰ نفر .

ناصر آباد - ده از دهستان ابتر بخش حومه شهرستان ابرانشهر . ۱۸ ک شمال خاوری ابرانشهر - ۴ ک خاور شوسه ابرانشهر به خاش

جلگه - گرمسیر مالاریائی - سکنه ۴۰ - سنی - بلوچی فارسی .

آب از قنات - محصول غلات خرما - شغل زراعت .

ناصر آباد - ده کوچکی است از دهستان سعید آباد بخش مرکزی شهرستان سیرجان .

۱۲ ک باختر سعید آباد - سر راه مالرو زید آباد - کریم آباد سکنه ۲۰ نفر .

ناصر آباد - ده کوچکی است از دهستان صوغان بخش بافت شهرستان سیرجان .

۱۹۵ ک جنوب خاوری بافت - ۳ ک شمال راه فرعی کهنوج دولت آباد - سکنه ۱۸ نفر .

ناصر آباد - ده کوچکی است از دهستان جوشان بخش شهداد شهرستان کرمان .

۶۷ ک جنوب باختری شهداد - سر راه مالرو سیرج - گوک سکنه ۵ نفر . **ناصر آباد چاه کواری - nâser-âbâd-çâh-kavâri**

ده از دهستان گنبدکی بخش فهرج شهرستان بم .

۲۷ ک جنوب خاوری فهرج - ۵ ک جنوب راه فرعی بم به ریگان . جلگه - گرمسیر مالاریائی - سکنه ۱۶۰ - شیعه - فارسی .

آب از قنات - محصول غلات خرما - شغل زراعت - راه فرعی . **ناصری - nâseri** - ده کوچکی است از دهستان حومه بخش

زرنند شهرستان کرمان .

۱۳ ک شمال باختری زرنند - ۴ ک جنوب راه مالرو زرنند - بافق سکنه ۲۰ نفر .

ناصریه - nâseriyye - ده از دهستان حومه بخش خاش شهرستان زاهدان .

۲ ک جنوب خاش - کنار شوسه خاش به سراوان .

جلگه - گرمسیر - سکنه ۱۰۰ - شیعه سنی - بلوچی فارسی . آب از قنات - محصول غلات لبنیات پنبه - شغل زراعت گله داری

راه شوسه .

ناصریه - ده کوچکیست از دهستان حومه خاوری شهرستان رفسنجان
۱۴ ک جنوب خاوری رفسنجان - کنار شوسه رفسنجان به کرمان
سکنه ۳۰ نفر .

ناصریه - ده کوچکی است از دهستان کثیت بخش شهداد شهرستان
کرمان .

۱۰۰ ک جنوب شهداد - سر راه مالرو کثیت - گوک سکنه ۱۵ نفر .

ناصریه - ده کوچکی است از دهستان حرجند بخش مرکزی شهرستان
کرمان .

۷۵ ک شمال کرمان - ۴ ک شمال راه فرعی چترود - زرنده - سکنه ۷ نفر .

ناظر آباد - *nâzer-âbâd* - ده کوچکی از دهستان بم پشت
شهرستان سراوان .

۷۳ ک جنوب خاوری سراوان - نزدیک مرز - سکنه ۳ خانوار .

ناغ - *nâq* - ده از دهستان رمشک بخش کهنوج شهرستان جیرفت

۱۸۵ ک جنوب خاوری کهنوج - ۴ ک جنوب راه مالرو فوج - رمشک
کوهستانی - گرمسیر - سکنه ۱۰۰ سنی .

آب از چاه - محصول برنج تنباکو خرما - شغل زراعت - راه مالرو

ناغان - *nâgân* - ده از دهستان مرکزی شهرستان سراوان .

۳ ک جنوب خاوری سراوان - ۳ ک جنوب راه فرعی سراوان به کوهک

جلگه - گرمسیر مالاریائی - سکنه ۱۴۵ - سنی - بلوچی .

آب از قنات - محصول غلات خرما زرت - شغل زراعت - راه فرعی

ناغان - ده کوچکیست از دهستان چانف بخش بپور شهرستان

ایران شهر .

۶۲ ک جنوب بپور - ۲۳ ک خاور شوسه بپور به چاه بهار - سکنه ۵۰ نفر .

ناگیان - *nâgiyân* - ده از دهستان ایرافشان بخش سوران

شهرستان سراوان .

۵۵ ک جنوب سوران - کنار راه سوران به سر باز .

کوهستانی - گرمسیر مالاریائی - سکنه ۱۰۰ - سنی - بلوچی .

آب از چشمه - محصول غلات زرت لبنیات - شغل زراعت گله داری

راه مال رو .

نامدر - *nâmdar* - ده کوچکی است از دهستان سیاهو بخش

مرکزی شهرستان بندر عباس .

۹۵ ک شمال خاوری بندر عباس - سر راه مالرو قلعه قاضی سیاهو

کوهستانی - گرمسیر - سکنه ۴۰ نفر .

نامسرود - *nâm-serud* - ده از دهستان لاشار بخش بپور

شهرستان ایران شهر .

۷۰ ک جنوب بپور - ۶ ک باختر شوسه بپور به چاه بهار .

کوهستانی - گرمسیر مالاریائی - سکنه ۱۰۰ - سنی - بلوچی .

آب از رودخانه - محصول غلات زرت خرما لبنیات - شغل زراعت گله داری

راه مالرو .

نانگ - *nâng* - ده از دهستان ایسین بخش مرکزی شهرستان
بندر عباس .

۸ ک شمال بندر عباس - ۴ ک خاور راه شوسه کرمان - بندر عباس

جلگه - گرمسیر - سکنه ۵۵۸ - شیعه - فارسی .

آب از قنات - محصول خرما غلات - شغل زراعت - راه مالرو

مزرعه چوچ جزء این ده است .

نانیز - *nâniz* - ده از دهستان رابر بخش بافت شهرستان سیرجان

۴۰ ک خاور بافت - ۳ ک شمال رابر .

کوهستانی - سردسیر - سکنه ۲۰۰ شیعه - فارسی .

آب از قنات رودخانه - محصول غلات حبوبات - شغل زراعت - راه مالرو

ناوشکی - *nâvecki* - ده از دهستان سیریک بخش میناب

شهرستان بندر عباس .

۱۴۴ ک جنوب میناب - ۱۰ ک خاور راه مالرو جامک میناب .

جلگه - گرمسیر مالاریائی - سکنه ۸۰ سنی - بلوچی .

آب از چاه - محصول خرما - شغل زراعت - راه مالرو .

ناوی شصت - *nâvi-cast* - ده کوچکی است از دهستان

گور بخش ساردوئیه شهرستان جیرفت .

۵۲ ک جنوب خاوری ساردوئیه - ۱۴ ک جنوب راه مالرو ساردوئیه

دارزین - سکنه ۱۲ نفر .

ناهوت - *nâhut* - ده کوچکیست از دهستان هیدوج بخش

سوران شهرستان سراوان .

۳۹ ک جنوب سوران - ۸ ک راه سوران به ایرافشان - سکنه ۳۰ نفر

ناهوگی - *nâhug* - ده از بخش جالق شهرستان سراوان .

۲۵ ک باختر جالق - ۲۰ ک شمال شوسه سراوان به خاش .

کوهستانی - گرمسیر مالاریائی - سکنه ۲۰۰۰ - سنی - بلوچی .

آب از قنات - محصول غلات خرما زرت لبنیات شغل زراعت گله داری

راه مالرو .

ناهوگان - *nâhugân* - ده از دهستان مارز بخش کهنوج

شهرستان جیرفت .

۱۵۵ ک جنوب کهنوج - ۷ ک باختر انگهران - کهنوج .

کوهستانی - گرمسیر - سکنه ۵۰ - شیعه - فارسی .

آب از رودخانه - محصول غلات خرما - شغل زراعت - راه مالرو

نجدف آباد - *najaf-âbâd* - ده از دهستان سعید آباد بخش

مرکزی شهرستان سیرجان .

۷ ک جنوب خاوری سعید آباد - سر راه شوسه بندر عباس - کرمان

جلگه - سردسیر - سکنه ۵۰۰ - شیعه - فارسی .

آب از قنات - محصول غلات حبوبات تریاک - شغل زراعت مکاری

راه شوسه - دبستان دارد .

نجدف آباد - ده از دهستان حومه باختری شهرستان رفسنجان .

۱۵ ک باختر رفسنجان - ۵ ک شمال شوسه رفسنجان به یزد .

جلگه - سردسیر - سکنه ۸۷ - شیعه - فارسی .

آب ازقنات - محصول غلات پسته پنبه - شغل زراعت - راه فرعی .

نجف آباد - ده کوچکی است از بخش شهداد شهرستان کرمان .

۱۵ ک جنوب خاوری شهداد - سر راه مالرو کشیت - دهو - سکنه ۳۰ نفر .

نجف آباد - ده کوچکیست از دهستان کوهبنان بخش راور شهرستان کرمان .

۳۴ ک شمال باختری راور - ۷ ک شمال راه فرعی کوهبنان به

راور - سکنه ۲۰ نفر .

نجف آباد - ده کوچکی است از دهستان طفرالجرد بخش زرنده

شهرستان کرمان .

۴۷ ک شمال زرنده - ۴ ک خاور فرعی زرنده راور - سکنه ۱۵ نفر

نجف آباد - ده کوچکیست از دهستان خامان شهرستان رفسنجان .

۵۵ ک شمال خاوری رفسنجان - ۲۰ ک شمال شوسه رفسنجان به

کرمان - سکنه ۱۵ نفر .

نجم آباد - *najm-âbâd* - ده از دهستان نوق شهرستان

رفسنجان .

۷۲ ک شمال باختری رفسنجان - کنار راه مالرو رفسنجان به بافق

جلگه - سردسیر - سکنه ۱۰۰ - شیعه - فارسی .

آب ازقنات - محصول غلات پسته پنبه - شغل زراعت - گلیم کرباس

بافی - راه فرعی .

نخستین - *noxostin* - ده کوچکی است از دهستان هنزا

بخش ساردویی شهرستان جیرفت .

۲۶ ک شمال باختری ساردویی - ۷ ک خاور راه مالرو بافت

ساردویی - سکنه ۲۰ نفر .

نخل ابراهیم - *naxl-ebrahim* - ده از دهستان دهو

بخش میناب شهرستان بندرعباس .

۱۵ ک باختر میناب - ۳ ک شمال راه فرعی میناب - تیاب .

جلگه - گرمسیر - سکنه ۶۰۰ - شیعه - فارسی .

آب از رودخانه - محصول خرما - شغل زراعت - راه مالرو .

مزرعه کرتان جزء این ده است

نخل پیر - *naxl-pir* - ده کوچکی است از دهستان رودخانه

بخش میناب شهرستان بندرعباس .

۹۵ ک شمال میناب - ۳ ک خاور راه مالرو گلاشکرد - احمدی

سکنه ۲۰ نفر .

نخل کمال - *naxl-kamâl* - ده کوچکی است از دهستان

ایسین بخش مرکزی شهرستان بندرعباس .

۳۷ ک شمال باختری بندرعباس - ۷ ک شمال راه فرعی لار - بندرعباس -

سکنه ۱۰ نفر - مزارع باغ علی جت - دار مغ و زیارت جزء این ده است .

نخل گل - *naxl-gel* - ده از بخش قشم شهرستان

بندرعباس .

۱۲ ک باختر قشم - سر راه مالرو صلخ - قشم .

جلگه - گرمسیر - سکنه ۹۰ - شیعه - فارسی .

آب ازچاه و باران - محصول غلات - شغل صید ماهی - راه مالرو .

نخل ناخرا - *naxl-nâxodâ* - ده از دهستان ایسین بخش

مرکزی شهرستان بندرعباس .

۶ ک شمال خاوری بندرعباس - سر راه مالرو میناب - بندرعباس

جلگه - گرمسیر - سکنه ۵۹۳ - شیعه - فارسی .

آب ازچاه - محصول خرما - شغل صید ماهی زراعت - راه مالرو .

نخودان - *noxodân* - ده از دهستان کوه پنج بخش مرکزی

شهرستان سیرجان .

۹۵ ک شمال خاوری سعیدآباد - سر راه مالرو ده کوسه - گوداحر

کوهستانی - سردسیر - سکنه ۸۰ - شیعه - فارسی .

آب از چشمه - محصول غلات حبوبات لبنیات - شغل گله داری زراعت -

راه مالرو .

ندام - *nedâm* - ده از دهستان شهرکی بخش شیب آب

شهرستان زابل .

۱۶ ک شمال خاوری سکوه - ۱۱ ک خاور شوسه زاهدان بزابل .

جلگه - گرم معتدل - سکنه ۳۴۲ - شیعه سنی - فارسی بلوچی .

آب از رودخانه هیرمند - محصول غلات لبنیات - شغل زراعت گله داری

گلیم کرباس بافی - راه مالرو .

نهران - *nederân* - ده کوچکی است از دهستان هنزا بخش

ساردویی شهرستان جیرفت .

۲۳ ک شمال باختری ساردویی - ۴ ک شمال راه مالرو بافت

ساردویی - سکنه ۲۵ نفر .

ندوئییه - *naduiyye* - ده کوچکی است از دهستان مسکون

بخش جبال بارز شهرستان جیرفت .

۸۰ ک خاور مسکون - ۱۸ ک خاور شوسه بم - سبزواران .

سکنه ۲۵ نفر .

مزارع باغ جاری - سنگ انداز - آب انارو - گردشکان جزء این ده است .

نرآب - *narâb* - ده کوچکی است از دهستان بهرآسمان

بخش ساردویی شهرستان جیرفت .

۵۰ ک جنوب خاوری ساردویی - ۲۰ ک باختر راه مالرو جیرفت

ساردویی - سکنه ۲۰ نفر - ساکنین از طایفه مهنی هستند .

نرآب - ده کوچکی است از دهستان بهرآسمان بخش ساردویی

شهرستان جیرفت .

۴۷ ک جنوب باختری ساردویی - ۲۲ ک جنوب راه مالرو بافت

ساردویی - سکنه ۷ نفر - ساکنین از طایفه مهنی هستند .

نرآب - ده کوچکیست از بخش راین شهرستان بم .

۱۵ ک جنوب باختری راین - کنارراه فرعی راین به ساردوئیه .

سکنه ۲ خانوار .

نران حسن لنگی - narân-hasan-langi - ده از

دهستان شلیل بخش مرکزی شهرستان بندرعباس .

۷۸ ک شمال خاوری بندرعباس - ۳ ک باختر راه فرعی بندرعباس

میناب - جلگه - گرمسیر - سکنه ۴۰ نفر .

نرانو - narânu - ده از بخش جالق شهرستان سراوان

۷۲ ک شمال جالق - نزدیک مرز پاکستان .

جلگه - گرمسیر مالاریائی - سکنه ۲۰۰ - سنی - بلوچی .

آب از چاه - محصول خرما لبنیات - شغل زراعت گله داری .

راه مالرو - ساکنین از طایفه گمشاد زائمی هستند .

نرگسان - nargesân - ده از دهستان گاوکان بخش جبال بارز

شهرستان جیرفت .

۱۲۵ ک جنوب خاوری مسکون - ۱۰ ک خاورراه مالروسبزواران

به کروک .

کوهستانی - گرمسیر - سکنه ۲۵۰ - شیعه - فارسی

آب از چشمه - محصول غلات - شغل زراعت - راه مالرو .

نرگسی - nargesi - ده کوچکی است از دهستان بهرآسمان

بخش ساردوئیه شهرستان جیرفت .

۲۵ ک جنوب خاوری ساردوئیه - ۱۲ ک راه مالرو جیرفت

ساردوئیه - سکنه ۴ نفر .

نروک - naruk - ده از دهستان نمداد بخش کهنوج شهرستان

جیرفت .

۱۰۸ ک شمال خاور کهنوج - ۲ ک باختر راه مالرو ریگان کهنوج .

کوهستانی - گرمسیر - سکنه ۲۰۰ - شیعه - فارسی .

آب از قنات - محصول غلات حبوبات خرما - شغل زراعت - راه مالرو .

نرپران - nesperan - ده از دهستان بنت بخش نیکشهر

شهرستان چاه بهار .

۳۸ ک شمال باختری نیکشهر - کنارراه مالرو هیجان به بنت .

کوهستانی - گرمسیر مالاریائی - سکنه ۳۵۰ - سنی - بلوچی .

آب از رودخانه - محصول خرما برنج لبنیات - شغل زراعت گله داری

راه مالرو - ساکنین از طایفه میرلاشاری هستند .

نسک - nask - نام یکی از دهستانهای بخش شهداد

شهرستان کرمان .

این دهستان بین دهستان کثیت و گوک واقع شده محدود است

از شمال به دهستان گوک از خاور به دهستان کثیت از جنوب به دهستان

تهرود از باختر به دهستان گوک .

موقعیت کوهستانی هوا گرمسیر - محصول عمده خرما غلات .

شغل زراعت - زبان ساکنین فارسی مذهب مسلمان شیعه .

از ۱۳ آبادی بزرگ و کوچک تشکیل شده جمعیت آن در حدود

۷۰۰ نفر - مرکز دهستان قریه نسک است .

نسک - ده مرکز دهستان نسک بخش شهداد شهرستان کرمان .

۱۵۵ ک جنوب شهداد - سرراه مالرو کثیت - گوک .

جلگه - گرمسیر - سکنه ۵۰ - شیعه - فارسی .

آب از قنات و رودخانه - محصول خرما غلات - شغل زراعت .

راه مالرو .

نشری - nacri - ده کوچکی است از دهستان حومه بخش

جاسک شهرستان بندرعباس .

شمال باختری جاسک - سرراه مالرو میناب - جاسک .

سکنه ۲۰ نفر - سنی - بلوچی .

نصرآباد - nâsr-âbâd - ده کوچکی است از دهستان

درختنگان بخش مرکزی شهرستان کرمان .

۴۲ ک شمال شمال کرمان - سرراه مالرو شهداد - کرمان .

سکنه ۲۰ نفر .

نصرآباد - ده کوچکی است از دهستان سعیدآباد بخش مرکزی

شهرستان سیرجان .

۶ ک جنوب خاوری سعیدآباد - سرراه مالرو صفی آباد - سعیدآباد

سکنه ۱۵ نفر .

نصرآباد - ده کوچکی است از دهستان حومه بخش زرنند

شهرستان کرمان .

۹ ک شمال باختری زرنند - ۴ ک باختر راه فرعی زرنند - راور

سکنه ۴ نفر .

نصرت آباد - nosrat-âbâd - یکی از بخشهای سه گانه

شهرستان زاهدان در شمال باختری زاهدان واقع حدود آن

بشرح زیر است .

از طرف شمال بدشت لوط و شهرستان زابل - از طرف خاور ببرز

افغانستان - از طرف جنوب به بخشهای میرجاوه و خاش - از طرف

باختر به بخش فهرج از شهرستان بم .

منطقه ایست نیمه کوهستانی که بین ارتفاعات ملک سیاه کوه و

ارتفاعات باختری کهورک واقع است .

هوای بخش معتدل .

آب قراء بخش از قنات و چشمه و رودخانه تأمین میگردد .

محصول عمده بخش غلات لبنیات - شغل مردان زراعت گله داری است

این بخش از ۱۵ آبادی بزرگ و کوچک تشکیل شده جمعیت آن

در حدود ۵۰۰۰ نفر .

زبان مادری ساکنین بخش بلوچی مذهب مسلمان سنی است .

مرکز بخش قصبه نصرت آباد است - راه شوسه کرمان بزاهدان از

مرکز بخش میگردد .

نصرت آباد - مرکز بخش نصرت آباد شهرستان زاهدان .
 ۱۰۰ ک شمال باختری زاهدان - کنار شوسه زاهدان بکرمان بم .
 جلگه - گرمسیر - سکنه ۸۰۰ - سنی - بلوچی .
 آب از قنات - محصول غلات لبنیات - شغل زراعت گله داری .
 راه شوسه - از ادارات دولتی - بخشداری - دسته ژاندارمری .
 دبستان - تلفن امتحان تلگراف دارد - ساکنین از طایفه ناروئی هستند .
نصرت آباد - ده از دهستان حومه بخش زرنده شهرستان کرمان
 ۴ ک شمال باختری زرنده - ۶ ک باختر راه فرعی زرنده - راور .
 جلگه - معتدل - سکنه ۱۸۳ - شیعه - فارسی .
 آب از قنات - محصول غلات حبوبات پسته پنبه - شغل زراعت .
 راه مالرو .
نصرت آباد - ده از دهستان محمدآباد بخش مرکزی شهرستان
 سیرجان .
 ۱۲ ک شمال باختری سعیدآباد - ۴ ک باختر راه فرعی سیرجان زیدآباد .
 جلگه - سردسیر - سکنه ۸۰ - شیعه - فارسی .
 آب از قنات - محصول غلات حبوبات تریاک - شغل زراعت .
 راه فرعی .
نصرت آباد - ده از دهستان حومه خاوری شهرستان رفسنجان .
 ۷ ک خاور رفسنجان - ۶ ک شمال شوسه رفسنجان بکرمان .
 جلگه - سردسیر - سکنه ۷۹ - شیعه - فارسی .
 آب از قنات - محصول غلات پسته پنبه - شغل زراعت گله داری
 راه فرعی .
نصرت آباد - ده کوچکیست از دهستان کوهبنان بخش راور
 شهرستان کرمان .
 ۸۵ ک شمال باختری راور - کنار راه فرعی راور به یزد .
 سکنه ۲۸ نفر .
نصرت آباد - ده کوچکیست از دهستان ده تازیان بخش مشیز
 شهرستان سیرجان .
 ۱۰۰ ک جنوب خاوری مشیز - ۲ ک باختر راه مالرو شیرینک - نگار
 سکنه ۲۱ نفر .
نصرت آباد - ده کوچکی است از دهستان قلعه عسکر بخش مشیز
 شهرستان سیرجان .
 ۵۷ ک جنوب خاوری مشیز - سر راه مالرو قلعه عسکر - لاله زار
 سکنه ۱۵ نفر .
نصرت آباد - ده کوچکی است از دهستان سرویز بخش ساردویی
 شهرستان جیرفت .
 ۱۵ ک جنوب خاوری ساردویی - ۴ ک جنوب راه مالرو ساردویی
 جیرفت - سکنه ۱۰ نفر .

نصرت آباد - ده کوچکی است از دهستان زنگی آباد بخش مرکزی
 شهرستان کرمان .
 ۲۵ ک شمال کرمان - ۵ ک خاور راه فرعی زرنده - کرمان .
 سکنه ۸ نفر .
نصرت آباد - ده کوچکی است از دهستان سیلویی بخش زرنده
 شهرستان کرمان .
 ۳۴ ک جنوب زرنده - ۲۲ ک خاور راه شوسه راه مالرو زرنده - رفسنجان
 سکنه ۸ نفر .
نصرت آباد - ده کوچکیست از بخش راور شهرستان کرمان .
 ۳۴ ک شمال باختری راور - ۵ ک شمال راه فرعی کرمان به راور .
 سکنه ۲ خانوار .
نصری - nasri - ده کوچکی است از دهستان انگهران بخش
 کهنوج شهرستان جیرفت .
 ۲۴۲ ک جنوب کهنوج - ۲ ک خاور راه مالرو انگهران - جاسک
 سکنه ۴۰ نفر .
نصف القریه - nesfolqarye - ده از دهستان سربنان بخش
 زرنده شهرستان کرمان .
 ۲۰ ک شمال خاوری زرنده - ۳ ک راه مالرو زرنده - راور .
 کوهستانی - سردسیر - سکنه ۲۵۰ - شیعه - فارسی .
 آب از قنات - محصول غلات حبوبات تریاک - شغل زراعت
 راه مالرو .
نصیرائی - nasirāi - ده از دهستان دهبخش میناب شهرستان
 بندرعباس .
 ۱۰ ک باختر میناب - سر راه فرعی میناب - بندرعباس
 جلگه - گرمسیر - سکنه ۸۰۰ - شیعه - فارسی .
 آب از رودخانه - محصول خرما - شغل زراعت - راه مالرو .
 مزرعه محمودی جزء این ده است .
نصیر آباد - nasir-âbâd - ده از دهستان طارم بخش سعادت
 آباد شهرستان بندرعباس .
 ۱۲۰ ک باختر حاجی آباد - ۳ ک شمال راه مالرو طارم - فورک
 جلگه - گرمسیر - سکنه ۸۰ - شیعه - فارسی .
 آب از قنات - محصول خرما - شغل زراعت - راه مالرو .
نصیر آباد - ده کوچکی است از دهستان ده تازیان بخش مشیز
 شهرستان سیرجان .
 ۷۰ ک جنوب خاوری مشیز - سر راه مالرو بهرامچرد - لاله زار
 سکنه ۳۰ نفر .
نصیر آباد - ده کوچکی است از دهستان زنگی آباد بخش مرکزی
 شهرستان کرمان .
 ۱۸ ک شمال کرمان - ۲ ک شمال راه فرعی زرنده - کرمان .
 سکنه ۲۰ نفر .

نصیر آباد خواجه نصیری

nasir-âbâd-xâje-nasiri

ده کوچکی است از دهستان حرجند بخش مرکزی شهرستان کرمان .
 ٦٦ ک شمال کرمان - ٨ ک خاور راه مالرو چترود شاهزاده محمد .
 سکنه یک خانوار .

نظام آباد - nezâm-âbâd - ده از دهستان رود آب بخش

فهرج شهرستان بم .

٢٩ ک جنوب باختری فهرج - ٧ ک راه فرعی بم به کروک .

جلگه - گرمسیر مالاریائی - سکنه ٥٠٥ - شیعه - فارسی .

آب از قنات - محصول غلات خرما حنا پنبه - شغل زراعت - راه فرعی .

نظام آباد - ده از دهستان فارغان بخش سمادت آباد شهرستان

بندر عباس .

٦٠ ک خاور حاجی آباد - سر راه مالرو احمدی فارغان .

جلگه - گرمسیر - سکنه ١٤٥ - شیعه - فارسی .

آب از قنات - محصول خرما غلات - شغل زراعت - راه مالرو .

نظام آباد - ده کوچکیست از بخش راین شهرستان بم .

٣ ک شمال راین - ١ ک باختر راه فرعی راین به نیبید .

سکنه ٣ خانوار .

نظر خان - nazar-xân - ده کوچکی است از بخش میان کنگی

شهرستان زابل .

٧ ک شمال غربی ده دوست محمد - نزدیک مرز افغانستان .

سکنه ٣١ نفر .

نظم آباد - nazm-âbâd - ده کوچکیست از دهستان حومه

خاوری شهرستان رفسنجان .

٦ ک شمال باختری رفسنجان - ٦ ک شمال شوسه رفسنجان به یزد .

سکنه ٣٦ نفر .

نظم آباد - ده کوچکی است از دهستان سبزواران بخش مرکزی

شهرستان جیرفت .

٢٥ ک جنوب خاوری سبزواران - ٢ ک باختر راه کهنوج - دوساری .

سکنه ٣٢ نفر .

نظمیه - nazmiyye - ده از دهستان رود بار بخش کهنوج

شهرستان جیرفت .

٢ ک شمال کهنوج - ١ ک خاور راه فرعی کهنوج - سبزواران .

جلگه - گرمسیر - سکنه ١٥٠ - شیعه - فارسی .

آب از قنات محصول خرما - شغل زراعت - راه مالرو .

نعلبندی - na'l-bandi - ده کوچکی است از دهستان

سبزواران بخش مرکزی شهرستان جیرفت .

٨ ک جنوب سبزواران - کنار رودخانه هلیل - سکنه ٢٨ نفر .

نعمت آباد - ne'mat-âbâd - ده از دهستان ریگان بخش

فهرج شهرستان بم .

٨ ک جنوب فهرج - ٨ ک جنوب شوسه زاهدان به بم .

جلگه - گرمسیر مالاریائی - سکنه ٢٢٨ - شیعه - فارسی .

آب از قنات - محصول غلات خرما حنا لبنیات - شغل زراعت

گلهداری - راه فرعی .

نعمت آباد - ده از دهستان نوق شهرستان رفسنجان .

٥٩ ک شمال باختری رفسنجان - کنار راه مالرو رفسنجان به بافق .

جلگه - سردسیر - سکنه ٢٠٠ - شیعه - فارسی .

آب از قنات - محصول غلات پسته پنبه - شغل زراعت - گلیم بافی .

راه فرعی .

نعمت آباد - ده از دهستان نوق شهرستان رفسنجان .

٣٥ ک شمال باختری رفسنجان - ١ ک راه مالرو رفسنجان به بافق

جلگه - سردسیر - سکنه ٨٠ - شیعه - فارسی .

آب از قنات - محصول غلات پسته - شغل زراعت - راه فرعی .

نعمت آباد - ده کوچکیست از دهستان حومه باختری رفسنجان .

١٧ ک باختر رفسنجان - ٧ ک شمال شوسه رفسنجان به یزد .

سکنه ٢٠ نفر .

نعمت آباد - ده کوچکی است از دهستان محمد آباد بخش مرکزی

شهرستان سیرجان .

١٢ ک شمال باختری سید آباد - ٢ ک باختر راه مال آروزید آباد

کریم آباد - سکنه ٢٠ نفر

نعمت آباد - ده کوچکیست از بخش راین شهرستان بم .

٥ ک جنوب راین - ٦ ک جنوب راه فرعی راین به نیبید .

سکنه ٢ خانوار .

نعم آباد - naim-âbâd - ده از دهستان حومه بخش زرنند

شهرستان کرمان .

٦ ک شمال زرنند - ١ ک باختر راه فرعی زرنند - راور .

جلگه - معتدل - سکنه ٣٠٢ - شیعه - فارسی .

آب از قنات - محصول غلات حبوبات پسته پنبه - شغل زراعت

راه مالرو .

نعم آباد - ده از دهستان عزیز آباد بخش فهرج شهرستان بم .

١٠ ک جنوب باختری فهرج - ٧ ک جنوب شوسه بم به زاهدان .

جلگه - گرمسیر مالاریائی - سکنه ٢٢١ - شیعه - فارسی .

آب از قنات - محصول غلات حنا خرما - شغل زراعت - راه مالرو .

نعم آباد - ده کوچکیست از دهستان نوق شهرستان رفسنجان .

٣٥ ک شمال باختری رفسنجان - کنار راه مالرو رفسنجان بافق .

سکنه ٢ خانوار .

نقاشه - naqqâce - ده از بخش قشم شهرستان بندر عباس.

۵۵ هکتار باختر قشم - سرراه مالروصلخ - قشم.

جلگه - گرمسیر مالاریائی - سکنه ۱۰۰ - شیعه - فارسی.

آب از چاه و باران - محصول خرما، غلات - شغل صید ماهی
زراعت - راه مالرو.

نقشوییه - naqcuïyye - ده از دهستان سرویزن بخش
ساردوییه شهرستان جیرفت.

۹ هکتار جنوب خاوری ساردوییه - سرراه مالرو جیرفت - ساردوییه.
کوهستانی - سردسیر - سکنه ۴۲ - شیعه - فارسی.

آب از چشمه و قنات - محصول غلات حبوبات تریاک - شغل زراعت
راه مالرو.

نقی آباد - naqi-âbâd - ده کوچکی است از دهستان
سبزواران بخش مرکزی شهرستان جیرفت.

۲۰ هکتار جنوب خاوری سبزوان - ۴ هکتار باختری رودخانه هلیل.
سکنه ۲۶ نفر.

نکور - nakur - ده از دهستان باهو کلات بخش دشتیاری
شهرستان چاه بهار.

۲۶ هکتار جنوب دشتیاری - کنار راه مالرو دشتیاری به بریس.
جلگه - گرمسیر مالاریائی - سکنه ۴۰۰ - سنی - بلوچی.

آب باران - محصول غلات حبوبات لبنیات - شغل زراعت گله داری
راه مالرو.

نکور - ده از دهستان تهرود بخش راین شهرستان بم.

۴۳ هکتار جنوب خاوری راین - ۱۰ هکتار باختر شوسه بم به کرمان.

جلگه - معتدل مالاریائی - سکنه ۱۵۰ - شیعه - فارسی.

آب از چشمه - محصول غلات لبنیات پسته - شغل زراعت گله داری
کرباس احمدی بافی - راه فرعی.

نگار - negâr - یکی از دهستانهای بخش مشیز شهرستان
سیرجان.

درخاور بخش واقع حدود آن بشرح زیر است.

از شمال بارتفاعات خانه کوه از خاور بدهستان ده تازیان از جنوب
بدهستان قلعه عسکر از باختر بدهستان حومه مشیز.

وضع طبیعی دهستان جلگه - هوای آن سردسیر است.

آب از رودخانه قنات و چشمه - محصول عمده غلات پنبه حبوبات
تریاک - شغل زراعت مکاری.

زبان مادری ساکنین فارسی مذهب مسلمان شیعه است.

از ۲۱ آبادی بزرگ و کوچک تشکیل شده جمعیت آن در حدود
۱۱۰۰ نفر است.

مرکز دهستان قریه نگار در مسیر راه فرعی کرمان - بافت
واقع شده قراء مهم آن دولت آباد - محمد آباد - سلطان آباد است.

دبستان و پاسگاه ژاندارمری دارد.

نگار - ده مرکز بخش مشیز شهرستان سیرجان.

۲۴ هکتار خاور مشیز - سرراه فرعی مشیز - بهرامجرد - جلگه - سردسیر
سکنه ۱۰۰ - شیعه - فارسی.

آب از قنات - محصول غلات حبوبات - شغل زراعت - راه فرعی
دبستان - پاسگاه نگهبانی دارد.

نگان - negân - ده کوچکیست از بخش جالق شهرستان
سبزواران.

۱۷ هکتار جنوب جالق - نزدیک مرز پاکستان.

سکنه ۲ خانوار.

نگر - negar - ده از بخش نیکشهر شهرستان چاه بهار.

۱۹ هکتار شمال خاوری نیکشهر - کنار راه مالرو نیکشهر بجانف.

کوهستانی - گرمسیر مالاریائی - سکنه ۳۰۰ - سنی - بلوچی.

آب از رودخانه - محصول غلات خرما برنج لبنیات - شغل زراعت
گله داری - راه مالرو - ساکنین از طایفه میرلاشاری هستند.

نگن بیگ - negan-beyg - ده از دهستان کنارک شهرستان
چاه بهار.

۴۰ هکتار شمال باختری چاه بهار - ۹ هکتار شمال راه مالرو چاه بهار
به جاسک.

جلگه - گرمسیر مالاریائی - سکنه ۲۰۰ - سنی - بلوچی.

آب از چاه و باران - محصول غلات خرما لبنیات - شغل زراعت
گله داری - راه مالرو.

نگور - negur - ده از دهستان باهو کلات بخش دشتیاری
شهرستان چاه بهار.

۲۶ هکتار جنوب دشتیاری - کنار راه مالرو دشتیاری بریس.

جلگه - گرمسیر مالاریائی - سکنه ۵۰۰ - سنی - بلوچی.

آب از چاه و باران - محصول غلات حبوبات لبنیات - شغل زراعت
گله داری - راه مالرو.

نمچ - namç - ده از بخش ساردوییه شهرستان جیرفت.

۳ هکتار شمال ساردوییه - ۳ هکتار شمال راه فرعی راین - ساردوییه.
کوهستانی - سردسیر - سکنه ۱۲۰ - شیعه - فارسی.

آب از قنات - محصول غلات حبوبات تریاک - شغل زراعت گله داری
راه مالرو - ساکنین از طایفه مهنی هستند.

نمداد - namdâd - یکی از بخشهای نه گانه بخش کهنوج
شهرستان جیرفت.

ایندهستان در شمال خاوری کهنوج واقع محدود است از شمال
بدهستان ریگان از خاور بدهستان دلگان از جنوب بدهستان رودبار

از باختر بدهستان گاوکان.

هوای دهستان گرمسیر - آب از رودخانه و چشمه ها محصول عمده
غلات خرما - شغل زراعت گله داری - راه مالرو - رودخانه گازبراز

کوهستان شاه سرچشمه گرفته و پس از مشروب نمودن قراء اطراف
برودخانه هلیل میریزد .

از ۲۷ آبادی بزرگ و کوچک تشکیل شده جمعیت آن در حدود
۴ هزار نفر است مرکز دهستان آبادی خالق آباد - قراء مهم آن
هشتوگان - موردان و ده بالا است .

نهردی - namordi - ده از دهستان سیریک بخش میناب
شهرستان بندرعباس .

۱۲۶ ک جنوب میناب - سر راه ماروجاسک - میناب .

جلگه - گرمسیر - سکنه ۴۰۰ - سنی - بلوچی .

آب ازچاه - محصول غلات خرما - شغل زراعت - راه مارلو .

نم زار - nam-zâr - ده کوچکی است از دهستان بزنجان
بخش بافت شهرستان سیرجان .

۱۵ ک شمال خاوری بافت - ۴ ک خاوررزه ماروبافت - کوشک .
سکنه ۲۰ نفر - مزرعه کم کلاغ جزء اینده است .

نمکدان - namakdân - ده از بخش قشم شهرستان
بندرعباس .

۱۲۰ ک باختر قشم - سر راه مارو صلخ - باسعیدو .

جلگه - گرمسیر مالاریائی - سکنه ۱۰۰ - شیعه - فارسی .

آب ازچاه و باران - محصول غلات - شغل صید ماهی مکاری .
راه مارلو - معدن نیک دارد .

نمکی - namaki - ده جزو بخش پشت آب شهرستان زابل .

۱۷ ک شمال خاوری بنجار - ۶ ک راه مارو جلال آباد بزابل .

جلگه - گرم معتدل - سکنه ۷۴ - شیعه - فارسی بلوچی .

آب از رودخانه هیرمند - شغل زراعت - کرباس بافی - راه مارلو
نمیری - namiri - ده کوچکی است از دهستان اسفند که بخش

ساردوئی شهرستان جیرفت .

۱۱۸ ک جنوب ساردوئی - ۱ ک جنوب راه فرعی بافت - جیرفت .

سکنه ۸ نفر .

ننوییه - nanuiyve - ده کوچکی از دهستان سلوئی بخش
زرنده شهرستان کرمان .

۳۳ ک جنوب باختری زرنده - ۱ ک خاور راه مارو زرنده - رفسنجان
سکنه ۵ نفر .

ننوک - nanuk - ده از دهستان رابربخش بافت شهرستان
سیرجان .

۳۶ ک خاور بافت - سر راه مارو رابره - لاله زار .

کوهستانی - سردسیر - سکنه ۲۵۱ - شیعه - فارسی .

آب ازچشمه - محصول غلات حبوبات - شغل زراعت - راه مارلو

نواب - navvâb - ده از بخش پشت آب شهرستان زابل .

۱۲ ک جنوب خاوری - ۶ ک راه مارو ده دوست محمد بزابل .

جلگه - گرم معتدل - سکنه ۴۳۵ - شیعه - فارسی بلوچی .

آب از رودخانه هیرمند - محصول غلات لبنیات - شغل زراعت .

گله داری - کرباس گلیم بافی - راه مارلو .

نوبست - now-bast - ده از دهستان شمیل بخش مرکزی
شهرستان بندرعباس .

۴۸ ک شمال خاوری بندرعباس - ۷ ک جنوب راه فرعی میناب
بندرعباس .

جلگه - گرمسیر - سکنه ۱۲۰ - شیعه - فارسی .

آب از رودخانه وچاه - محصول غلات خرما - شغل زراعت - راه مارلو
مزرعه خوش آمدی جزء اینده است .

نوبند - now-band - ده از دهستان شهوار بخش میناب
شهرستان بندرعباس .

جلگه - گرمسیر مالاریائی - سکنه ۲۰۰ - شیعه - فارسی .

آب از رودخانه - محصول غلات خرما مرکبات - شغل زراعت
راه فرعی - مزارع قدم گاه - زیر قلمه جزء اینده است .

نوبندان - now-bandân - ده کوچکی است از دهستان
میرعبدی بخش دشتیاری شهرستان چاه بهار .

۱۶ ک جنوب دشتیاری - کنار راه مارو دشتیاری بیریس .

سکنه ۴۵ نفر

نوتلنگ - now-teleng - ده از دهستان مرغک بخش
راین شهرستان بم .

۷۵ ک جنوب خاوری راین - کنار شوسه بم بجیرفت .

کوهستانی - سردسیر - سکنه ۵۰ - شیعه - فارسی .

آب ازچشمه - محصول غلات حبوبات - شغل زراعت - راه شوسه .

نودز - now-dez - ده از دهستان منوجان بخش کهنوج .

شهرستان جیرفت .

۷۸ ک جنوب باختری کهنوج - ۱۵ ک باختر راه فرعی کهنوج میناب

کوهستانی - گرمسیر - سکنه ۱۰۰۰ - شیعه - فارسی .

آب از رودخانه - محصول غلات خرما مرکبات - شغل زراعت گله داری

راه مارلو - زیارتگاهی بنام امام سلطان سیف الدین دارد .

نورآباد - nur-âbâd - ده از دهستان رودخانه بخش میناب
شهرستان بندرعباس .

۹۶ ک شمال میناب - سر راه مارو گلاشکرد - احمدی .

کوهستانی - گرمسیر - سکنه ۲۰۰ - شیعه - فارسی .

آب از رودخانه - محصول غلات خرما - شغل زراعت - راه مارلو

مزارع بی مچان - کندر جزء اینده است .

نورآباد - ده کوچکی است از دهستان کشکوئی شهرستان رفسنجان

۳۵ ک شمال خاوری رفسنجان - ۵ ک خاور شوسه رفسنجان بیزد .

سکنه ۳۰ نفر .

نور آباد - ده کوچکیست از دهستان خنامان شهرستان رفسنجان .
۳۹ک خاور رفسنجان - ۱۲ک شمال شوسه رفسنجان به کرمان .
سکنه ۳۰ نفر .

نور آباد - ده کوچکیست از دهستان رود بار بخش کهنوج شهرستان
جیرفت .

۱۵ک جنوب خاوری کهنوج - سر راه مارو کهنوج - گلات کنج
سکنه ۱۰ نفر

نوردان - **nurdân** - ده کوچکیست از دهستان سیریک بخش میناب
شهرستان بندر عباس - ۹۶ک جنوب میناب - سر راه مارو جاسک - میناب .
سکنه ۱۰ نفر .

نورک - **nurak** - ده کوچکیست از دهستان گاوکان بخش جبال
بارز شهرستان جیرفت .

۹۵ک جنوب خاوری مسکون - ۱۰ک شمال راه مارو کروک سبزواران
سکنه ۱۲ نفر .

نورگوله - **nur-gule** - ده از دهستان رودخانه بخش میناب
شهرستان بندر عباس .

۹۵ک شمال میناب - ۸ک باختر راه مارو میناب - گلاشکرد .
کوهستانی - گرمسیر - سکنه ۲۵۰ - شیعه - فارسی .

آب از رودخانه - محصول خرما - شغل زراعت - راه مارو - مزارع
محمومی - مینان جزء این ده است .

نوریانی - **nuryâni** - ده کوچکیست از بخش قصر قند شهرستان
چاه بهار .

۱۳ک باختر قصر قند - کنار راه فرعی نیکشهر به قصر قند .
سکنه ۴۵ نفر .

نوش آباد - **nuc-âbâd** - ده از دهستان حومه باختر شهرستان
رفسنجان .

۱۲ک باختر رفسنجان - ۷ک شمال شوسه رفسنجان به یزد .
جلگه - سردسیر - سکنه ۳۲۰ - شیعه - فارسی .

آب از قنات - محصول غلات پسته پنبه لبنیات - شغل زراعت گله داری
راه فرعی .

نوش آباد - ده از دهستان حومه بخش خاش شهرستان زاهدان .
۳ک شمال خاش - ۱ک خاور شوسه زاهدان به خاش .

جلگه - گرمسیر مالاریایی - سکنه ۱۵۰ - شیعه سنی - بلوچی فارسی
آب از قنات - محصول غلات لبنیات - شغل زراعت گله داری .
راه فرعی .

نوش آباد - ده کوچکیست از دهستان حومه بخش زردن شهرستان
کرمان .

۱۵ک شمال باختری زردن - ۳ک جنوب راه مارو زردن - بافق .
سکنه ۵ نفر .

نوشیروان - **nowcirvân** - ده از بخش میان کنگی شهرستان
زابل .

۶ک جنوب باختری ده دوست محمد - نزدیک مرزا فغانستان .

جلگه - گرم معتدل - سکنه ۵۳ - سنی - بلوچی .

آب از رودخانه هیرمند - محصول غلات - شغل زراعت - راه مارو .

نوق - **nuq** - نام یکی از دهستانهای شش گانه شهرستان رفسنجان
در شمال رفسنجان واقع حدود آن بشرح زیر است .

از طرف شمال و شمال خاوری بدهستان بافق از شهرستان یزد - از
خاور به بخش زرنند از شهرستان کرمان - از جنوب بدهستان
کشگویی - از باختر بدهستان انار .

منطقه ایست جلگه - هوای آن معتدل - آب مشروب از قنات لب شور .
محصول عمده دهستان غلات پسته پنبه لبنیات - شغل زراعت گله -
داری است .

این دهستان از ۷۰ آبادی بزرگ و کوچک تشکیل شده جمعیت آن در
حدود ۵۸۰۰ نفر است .

یک راه فرعی اتومبیل رو از رفسنجان به نوق دیگری از نوق بقصبه
انار احداث شده است .

مذهب ساکنین مسلمان شیعه زبان مادری فارسی است .

نوقند - **nuqand** - ده از دهستان پاریز بخش مرکزی
شهرستان سیرجان .

۵۲ک شمال خاوری سعید آباد - سر راه مارو نوق آباد - پاریز .
کوهستانی - سردسیر - سکنه ۱۵۰ - شیعه - فارسی .

آب از قنات - محصول غلات حبوبات شغل زراعت - راه مارو .
دبستان دارد .

نوک آباد - **nuk-âbâd** - ده از دهستان گوهرکوه بخش خاش
شهرستان زاهدان .

۶۷ک شمال باختری خاش - ۶ک باختر شوسه زاهدان به خاش .

جلگه - گرمسیر مالاریایی - سکنه ۷۵۰ - سنی - بلوچی .

آب از قنات - محصول غلات زرت پنبه لبنیات - شغل زراعت گله داری
راه مارو .

نوک آباد - ده از دهستان ده بالا بخش خاش شهرستان
زاهدان .

۲۷ک شمال خاوری خاش - کنار راه فرعی گرو بخش .

جلگه - گرمسیر معتدل - سکنه ۱۶۲ - شیعه سنی - فارسی بلوچی .
آب از قنات - محصول غلات پنبه لبنیات - شغل زراعت گله داری - راه
فرعی - ساکنین از طایفه شهوازی هستند .

نوک آباد - ده از بخش حومه شهرستان ایرانشهر .

۷ک جنوب ایرانشهر - کنار شوسه ایرانشهر به بنبور .

جلگه - گرمسیر مالاریایی - سکنه ۱۵۰ - سنی - بلوچی فارسی .

آب از قنات - محصول غلات زرت خرمالو لبنیات - شغل زراعت
گله‌داری - راه شوسه .

نوگ آباد - ده از دهستان لادیز بخش میرجاوه شهرستان
زاهدان .

۱۴ک جنوب باختری میرجاوه - کنار راه فرعی میرجاوه به خاش
جلگه - گرمسیر - سکنه ۱۰۰ - سنی - بلوچی .

آب از قنات - محصول غلات زرت پنبه - شغل زراعت - راه فرعی
ساکنین از طایفه ریگی هستند .

نوگ آباد - ده کوچکیست از دهستان بم پشت بخش مرکزی
شهرستان سراوان .

۸۲ک جنوب خاوری سراوان - نزدیک مرز پاکستان .
سکنه ۲۵ نفر .

نوگاکل - now-kâkol - ده از بخش قصر قند شهرستان
چاه بهار .

۳۱ک شمال باختری قصر قند - کنار راه مالرو کشیک بجانف .

کوهستانی - گرمسیر مالاریائی - سکنه ۷۰۰ - سنی - بلوچی .

آب از رودخانه - محصول غلات برنج خرما لبنیات - شغل زراعت
گله‌داری - راه مالرو .

نوگ بندان - nok-bandân - ده از دهستان باهو کلات بخش
دشتیاری ۱۵ک جنوب دشتیاری - ۲ک باختر راه مالرو دشتیاری به بريس .
جلگه - گرمسیر مالاریائی - سکنه ۲۵۰ - سنی - بلوچی .

آب باران - محصول خرما زرت حبوبات - شغل زراعت - راه مالرو .

نوگ جنوب - nok-janub - ده از دهستان حومه بخش بپور
شهرستان ایرانشهر .

۱۲ک خاور بپور - ۱ک جنوب شوسه بپور به ایرانشهر .

جلگه - گرمسیر مالاریائی - سکنه ۱۸۰ - سنی - بلوچی .

آب از رودخانه بپور - محصول غلات زرت - شغل زراعت
راه مالرو .

نوگ جو - nok-ju - ده از دهستان ده بالا بخش خاش
شهرستان زاهدان .

۲۵ک شمال خاوری خاش - ۲ک باختر راه فرعی گزوبخاش .

جلگه - گرمسیر معتدل - سکنه ۱۰۷ - شیعه سنی - بلوچی فارسی .
آب از قنات - محصول غلات لبنیات - شغل زراعت گله‌داری .

راه فرعی - ساکنین از طایفه شهنازی هستند .

نوگ جو - ده کوچکی است از بخش زابلی شهرستان سراوان .
۳۵ک جنوب خاوری زابلی - کنار راه مالرو سوران بزابل .
سکنه ۴۵ نفر .

نوگان - novakân - ده کوچکیست از دهستان بم پشت
شهرستان سراوان .

۷۵ک جنوب سراوان - نزدیک مرز پاکستان

سکنه ۴۰ نفر .

له بنی - noh-boni - ده از دهستان سبزواران بخش مرکزی
شهرستان جیرفت .

۲ک جنوب خاوری سبزواران - ۸ک راه فرعی سبزواران دوساری .
جلگه - گرمسیر مالاریائی - سکنه ۹۸ - شیعه - فارسی .

آب از قنات - محصول غلات برنج - شغل زراعت - راه مالرو .
نهر بانام - nahr-bâdâm - ده کوچکی از دهستان بهر آسمان
بخش ساردوئیه شهرستان جیرفت .

۴۸ک جنوب ساردوئیه - ۱۹ک خاور راه مالرو جیرفت - اسفندقه
سکنه ۸ نفر - ساکنین از طایفه سلیمانی هستند .

نهر شیر - nahr-cir - ده کوچکی است از دهستان سرویزن
بخش ساردوئیه شهرستان جیرفت .

۳۷ک جنوب خاوری ساردوئیه - ۷ک باختر راه مالرو جیرفت - راین
سکنه ۱۵ نفر .

نهر گز مه - nahr-gazme - ده از بخش میان کنگی
شهرستان زابل .

۱۳ک جنوب خاوری ده دوست محمد - نزدیک مرز افغانستان .

جلگه - گرم معتدل - سکنه ۳۸۶ - شیعه - فارسی بلوچی .

آب از رودخانه هیرمند - محصول غلات پنبه - شغل زراعت
راه مالرو - ساکنین از طایفه یارانی هستند .

نهور - nahur - ده از بخش پشت آب شهرستان زابل .

۸ک جنوب خاوری بنجار - ۴ک راه فرعی ده دوست محمد بزابل .

جلگه - گرم معتدل - سکنه ۱۶۴ - شیعه سنی - فارسی بلوچی .

آب از رودخانه هیرمند - محصول غلات لبنیات - شغل زراعت
گله‌داری - گلیم کرباس بافی - راه مالرو .

زیان - niyân - ده از دهستان شمیل بخش مرکزی شهرستان
بندر عباس .

۸۸ک شمال خاوری بندر عباس - سر راه مالرو میناب - احمدی

جلگه - گرمسیر - سکنه ۳۰۰ - شیعه - فارسی .

آب از رودخانه - محصول خرما - شغل زراعت - راه مالرو .

نیاوند - niyâvand - ده از دهستان سیلوئیه بخش زرنند
شهرستان کرمان .

۳۰ک باختری زرنند - سر راه مالرو زرنند - رفسنجان .

دامنه - معتدل - سکنه ۲۰۸ - شیعه - فارسی .

آب از قنات - محصول غلات حبوبات تریاک - شغل زراعت
راه مالرو .

فی بندک - ney-bandak - ده از بخش پشت آب شهرستان
زابلی .

۴۵ ک شمال باختری بنجار - ۶ ک به دریاچه سیستان.
جلگه - گرم معتدل - سکنه ۱۵۷ - شیعه - فارسی بلوچی.
آب از رودخانه هیرمند - محصول غلات لبنیات - شغل زراعت گله داری
کرباس بافی - راه مالرو.
نی تلخ - **ney-talx** - ده از دهستان درگاه بخش سعادت آباد
شهرستان بندرعباس.
۴۰ ک باختر حاجی آباد - ۷ ک خاور راه مالرو طارم - زیریز.
کوهستانی - گرمسیر - سکنه ۱۴۴ - شیعه - فارسی.
آب از چشمه - محصول غلات حبوبات - شغل زراعت - راه مالرو.
نی داران - **ney-dârân** - ده کوچکیست از دهستان گاوکان
بخش جبال بارز شهرستان جیرفت.
۱۱۲ ک جنوب خاوری مسکون - ۷ ک شمال راه مالرو کروک سبزواران
سکنه ۴ نفر
نیزار - **neyzâr** - ده کوچکیست از دهستان درگاه بخش
سعادت آباد شهرستان بندرعباس.
۱۰ ک شمال حاجی آباد - سرراه شوسه کرمان - بندرعباس.
سکنه ۱۰ نفر.
نیزار پشت آب - **neyzâr-poct-âb** - ده از بخش پشت آب
شهرستان زابل.
۱۹ ک شمال باختری بنجار - نزدیک دریاچه هامون.
جلگه - گرم معتدل - سکنه ۶۰۰ - شیعه - فارسی بلوچی.
آب از رودخانه هیرمند - محصول غلات صیفی لبنیات - شغل زراعت گله داری
حصیر بافی - راه مالرو.
نیزن - **ney-zan** - ده کوچکیست از دهستان کوه شهری بخش
کهنوج شهرستان جیرفت.
۱۳۰ ک جنوب کهنوج - سرراه مالرو بشاگرد - کهنوج.
سکنه ۴۰ نفر.
نیزستان - **neyestân-fannuj** - ده کوچکیست از
دهستان امجز بخش جبال بارز شهرستان جیرفت.
۶۰ ک جنوب خاوری مسکون - سرراه عمومی کروک - مسکون.
سکنه ۸ نفر.
نیمه - **neyse** - ده از دهستان فارغان بخش سعادت آباد شهرستان
بندرعباس.
۶۰ ک خاور حاجی آباد - سرراه مالرو حاجی آباد - احمدی.
جلگه - گرمسیر - سکنه ۶۷ - شیعه - فارسی.
آب از رودخانه - محصول غلات خرما - شغل زراعت - راه مالرو.
نیشر - **nicar** - ده کوچکیست از دهستان به - آسمان بخش
ساردوئیه شهرستان جیرفت.
۴۶ ک جنوب باختری ساردوئیه - ۲۱ ک جنوب راه مالرو بافت
ساردوئیه - سکنه ۲۵ نفر - ساکنین از طایفه مهنی هستند.

نیدان - **nifdân** - ده کوچکیست از دهستان کارواندر بخش
خاش شهرستان زاهدان.
۵۸ ک جنوب باختری خاش - ۳ ک شمال شوسه خاش بایران شهر.
سکنه ۲۵ نفر.
نیکشهر - **nikcahr** - نام یکی از بخشهای چهار گانه شهرستان
چاه بهار همچنین نام قصبه مرکز بخش است در شمال چاه بهار واقع
مشخصات آن بشرح زیر است.
حدود - از طرف شمال به بخش بمپور از شهرستان ایران شهر - از خاور
به بخش قصر قند - از جنوب به بخش مرکزی چاه بهار و دهستان کنارک
از باختر به بخش کهنوج از شهرستان جیرفت.
منطقه ایست کوهستانی هوای آن گرمسیر است.
آب قراء بخش از قنوات ورودخانه و چشمه تامین میشود.
این بخش دارای ورودخانه است اول رودخانه که **(geh)** که از ارتفاعات
نیکشهر و هیچان سرچشمه گرفته پس از مشروب نمودن آبادیهای
اطراف بخود وارد دهستان کنارک میشود رودخانه مذکور از
نیکو جهان که گذشت خشک و بی آب است.
دوم رودخانه رایج **(râpç)** این رودخانه از ارتفاعات فنوج بخش
بمپور و بنت سرچشمه گرفته پس از مشروب نمودن آبادیهای اطراف
خود وارد دهستان کنارک شده درخور کالک بدریا میریزد.
سازمان اداری - بخش نیکشهر جزو شهرستان چاه بهار از
۲ دهستان بشرح زیر تشکیل شده است.
۱- دهستان بنت دارای ۳۳ آبادی جمعیت ۷۵۰۰ نفر است.
۲- دهستان نیکشهر ۵۴ آبادی جمعیت ۱۰۵۰۰ نفر جمع قراء بخش
۲۸۷ آبادی جمعیت ۱۸ هزار نفر.
زبان مادری بخش بلوچی - مذهب مسلمان سنی است مرکز بخش
قصبه نیک شهر است که نام قدیم آن که **(geh)** بوده.
راه شوسه نیمه تمام ایران شهر به چاه بهار از قصبه نیک شهر تقریباً
از وسط بخش میگذرد.
نیکو جهان - **niku-jahân** - ده از بخش نیکشهر شهرستان
چاه بهار.
۱۸ ک جنوب نیکشهر - کنار شوسه ایران شهر به چاه بهار.
کوهستانی - گرمسیر مالاریائی - سکنه ۲۰۰ - سنی - بلوچی.
آب از رودخانه - محصول غلات خرما برنج - شغل زراعت
نیزرو - **nigru** - ده از بخش شیب آب شهرستان زابل.
۱۲ ک شمال باختری سه کوهه - ۴ ک باختر شوسه زاهدان بزابل.
جلگه - گرم معتدل - سکنه ۱۰۸۰ - شیعه سنی - فارسی بلوچی.
آب از رودخانه هیرمند - محصول غلات لبنیات پنبه - شغل زراعت
گله داری - قالیچه گلیم کرباس بافی - راه فرعی.
نیزگو - **nigu** - ده کوچکی است از دهستان کوشک بخش بافت
شهرستان سیرجان.

۵۷ ک جنوب خاوری بافت- سر راه مارو بزنجان- اسفند قه سکنه ۲۵ نفر.
نیم رود - nim-rud - ده از بخش بافت شهرستان سیرجان.
 ۱۲ ک جنوب بافت - ۲ ک خاور راه مارو بافت - ده سرد
 کوهستانی - سردسیر - سکنه ۷۰ - شیعه - فارسی.
 آب از رودخانه چشمه - محصول غلات حبوبات تریاک - شغل زراعت
 راه مارو - ساکنین از طایفه افشار هستند.
نیمک - nimonk - ده کوچکیست از دهستان حرجند بخش
 مرکزی شهرستان کرمان.

۳۵ ک شمال کرمان - ۱۲ ک شمال راه مارو شهداد - کرمان.
 سکنه ۳۰ نفر.
نیمه کار - nime-kâr - ده از دهستان خمیر بخش مرکزی
 شهرستان بندر عباس.
 ۵۴ ک باختر بندر عباس - ۴ ک جنوب راه فرعی خمیر - بندر عباس.
 جلگه - گرمسیر - سکنه ۵۴۸ - شیعه - فارسی.
 آب از چاه و باران - محصول خرما غلات - شغل زراعت - راه مارو.

و

وئن - vâen - ده از دهستان انگهران بخش گهنوج شهرستان
 جیرفت.
 ۲۱۰ ک جنوب گهنوج - سر راه مارو انگهران - میناب.
 کوهستانی - گرمسیر - سکنه ۵۰ - شیعه - فارسی.
 آب از قنات - محصول خرما - شغل زراعت مکاری - راه مارو.
وآدین کوه - vâdin-kuh - ده کوچکیست از بخش حومه
 شهرستان ایرانشهر.
 ۵ ک جنوب باختری ایرانشهر - ۲ ک شمال راه شوشه ایرانشهر به
 بیپور - سکنه ۳ خانوار.
واردان - vârdân - ده کوچکیست از دهستان ایراندگان
 بخش خاش شهرستان زاهدان.
 ۷۲ ک جنوب خاش - ۲۱ ک خاور شوشه خاش به ایرانشهر
 سکنه ۵۰ نفر.
واسطه - vâsete - ده کوچکی است از دهستان حومه بخش
 زرنند شهرستان کرمان.
 ۱۵ ک شمال خاوری زرنند - ۴ ک باختر راه مارو زرنند - بزنجان
 سکنه ۱۷ نفر.
واسطه - ده کوچکیست از دهستان کوهبنان بخش راور شهرستان
 کرمان.
 ۵۶ ک باختر راور - ۱ ک راه فرعی راور به کرمان - سکنه ۲ خانوار.
والی آباد - vâli-âbâd - ده کوچکیست از بخش راین
 شهرستان بم.

۴ ک جنوب راین - کنار راه فرعی ساردوئیه به راین - سکنه ۱۵ نفر
و جنگون - vejengun - ده از دهستان مرگک بخش راین
 شهرستان بم.
 ۶۷ ک جنوب خاوری راین - ۷ ک خاور شوشه جیرفت به بم.
 کوهستانی - سردسیر - سکنه ۱۰۰ - شیعه - فارسی.
 آب از چشمه - محصول غلات حبوبات - شغل زراعت - راه مارو.
وحید آباد - vahid-âbâd - ده از دهستان برج اکرم بخش
 فهرج شهرستان بم.
 ۱۵ ک جنوب باختری فهرج - کنار راه فرعی بم به برج اکرم.
 جلگه - گرمسیر مالاریائی - سکنه ۸۱ - شیعه - فارسی.
 آب از قنات - محصول غلات خرما - شغل زراعت - راه فرعی
ورگات - varkât - ده از دهستان لاشار بخش بیپور شهرستان
 ایرانشهر.
 ۶۰ ک جنوب بیپور - کنار شوشه بیپور به چاه بهار.
 کوهستانی - گرمسیر مالاریائی - سکنه ۵۰۰ - سنی - بلوچی.
 آب از قنات - محصول غلات برنج زرت خرما - شغل زراعت -
 راه شوشه.
ورمال - varmâl - ده از بخش شیب آب شهرستان زابل.
 ۸ ک باختر سکووه - ۵ ک باختر شوشه زاهدان به زابل.
 جلگه - گرم معتدل - سکنه ۱۸۷۴ - شیعه سنی - فارسی بلوچی.
 آب از رودخانه هیرمند - محصول غلات پنبه صیفی لپیات -
 شغل زراعت گله داری - قالیچه گایم کرباس بافی - راه مارو.

وروار - varvâr - ده کوچکی است از دهستان گاوکان بخش جبال بارز شهرستان جیرفت .

۸۰ ک جنوب خاوری مسکون - ۱۸ ک شمال راه مالرو گروک سبزواران سکنه ۳۰ نفر - یک آبشار ۴۵ متری دارد .

وزبن - vazbon - ده کوچکیست از بخش قصرقند شهرستان چاه بهار .

۱۶ ک باختر قصرقند - کنار راه فرعی قصرقند به نیکشهر سکنه ۵۰ نفر .

وزیری - vaziri - ده کوچکی است از دهستان رودان بخش میناب شهرستان بندرعباس .

۳۴ ک شمال میناب - ۳ ک باختر راه فرعی میناب - کهنوج سکنه ۱۵ نفر

وشتارد - vectân-û - ده از بخش قصرقند شهرستان چاه بهار .

۳۱ ک شمال باختری قصرقند - کنار راه مالرو چانف به کشیک کوهستانی - گرمسیر مالاریائی - سکنه ۵۰۰ - سنی - بلوچی .

آب از رودخانه - محصول غلات برنج خرما لبنیات - شغل زراعت گله داری - راه مالرو .

وشگان - vecgân - ده از دهستان فوج بخش بپور شهرستان ایران شهر .

۹۷ ک جنوب باختری بپور - ۳ ک باختر راه مالرو فوج به مسکوتان .

کوهستانی - گرمسیر مالاریائی - سکنه ۱۰۰ - سنی - بلوچی .

آب از قنات - محصول غلات خرما لبنیات - شغل زراعت گله داری راه مالرو - ساکنین از طایفه شیرانی هستند .

وشهگان - vecmegân - ده از دهستان لاشار بخش بپور شهرستان ایران شهر .

۶۹ ک جنوب بپور - ۱ ک باختر شوشه بپور بچاه بهار .

کوهستانی - گرمسیر مالاریائی - سکنه ۸۰ - سنی - بلوچی .

آب از قنات - محصول غلات خرما زرت - شغل زراعت - راه فرعی

وشنام - vecnâm - ده از دهستان دلاور بخش دشتیاری شهرستان چاه بهار .

۳۸ ک جنوب باختری دشتیاری - کنار راه مالرو دج بچاه بهار .

جلگه - گرمسیر مالاریائی - سکنه ۱۵۰ - سنی - بلوچی .

آب از چاه و باران - محصول حبوبات زرت لبنیات - شغل زراعت گله داری - راه مالرو - ساکنین از طایفه سردارزائی هستند .

وکیل آباد - vakil-âbâd - ده از دهستان پشت رود بخش فهرج شهرستان بم .

۲۵ ک باختر فهرج - کنار شوشه بم به زاهدان .

جلگه - گرمسیر مالاریائی - سکنه ۶۰۵ - شیعه - فارسی .

آب از قنات - محصول غلات خرما حنا - شغل زراعت - راه فرعی .

وکیل آباد - ده از دهستان دشت آب بخش بسافت شهرستان سیرجان .

۳۶ ک جنوب بافت - سر راه فرعی خبر - بافت .

جلگه - معتدل - سکنه ۲۳۰ - شیعه - فارسی .

آب از قنات - محصول غلات حبوبات - شغل زراعت - راه مالرو .

وکیل آباد - ده از دهستان کشکویه شهرستان رفسنجان .

۴ ک شمال باختری رفسنجان - ۵ ک خاور شوشه رفسنجان به بیزد .

جلگه - سردسیر - سکنه ۱۵۰ - شیعه - فارسی .

آب از قنات - محصول غلات پسته پنبه - شغل زراعت - گلیم بافی راه فرعی .

وکیل آباد - ده از دهستان سبزواران بخش مرکزی شهرستان جیرفت .

۲۰ ک جنوب خاوری سبزواران - ۲ ک راه فرعی عبر آباد - سبزواران .

جلگه - گرمسیر مالاریائی - سکنه ۵۶ - شیعه - فارسی .

آب از رودخانه هلیل - محصول غلات - شغل زراعت .

وکیل آباد - ده کوچکی است از دهستان حومه بخش بپور شهرستان ایران شهر .

۷ ک باختر بپور - ۱ ک شمال شوشه بپور به چاه بهار .

سکنه ۲۵ نفر .

وکیل آباد - ده کوچکی است از دهستان ارزویه بخش بافت شهرستان سیرجان .

۱۳۰ ک جنوب خاوری بافت - سر راه ده سرد - علی آباد .

سکنه ۲۰ نفر .

ولی آباد - vali-âbâd - ده از دهستان خانامان شهرستان رفسنجان .

۳۹ ک خاور رفسنجان - ۱۲ ک شمال شوشه رفسنجان بکرمان .

کوهستانی - سردسیر - سکنه ۵۰ - شیعه - فارسی .

آب از قنات - محصول غلات تریاک پسته پنبه - شغل زراعت .

راه فرعی .

ولی آباد - ده از بخش شهداد شهرستان کرمان .

۲۲ ک شمال خاوری شهداد - ۵ ک باختر راه مالرو کشیت - خراسان .

جلگه - گرمسیر - سکنه ۵۰ - شیعه - فارسی .

آب از قنات - محصول خرما غلات حنا - شغل زراعت - راه مالرو .

ولی محمد بازار - vali-mohammad-bâzâr - ده از دهستان میرعبدی بخش دشتیاری شهرستان چاه بهار .

۴۱ ك باختر دشتیاری - کنارراه مالرو دشتیاری به دج .
 جلگه - گرمسیرمالاریائی - سکنه ۲۰۰ - سنی - بلوچی .
 آب باران - محصول حبوبات لبنیات زرت - شغلزراعت گله داری
 راه مالرو - ساکتین ازطایفه سردارزائی هستند .
ونك - vanak - ده از دهستان گابریك بخش جاسك
 شهرستان بندر عباس .
 لك خاور جاسك - ۳ ك جنوب راه مالرو جاسك - چاه بهار .
 جلگه - گرمسیر - سکنه ۷۸ - سنی - بلوچی .

آب ازچاه - محصول خرما - شغلصیدماهی - راه مالرو .
وهابی - vahhâbi - ده کوچکی است از دهستان حومه
 بخش مشیز شهرستان سیرجان .
 ۲۰ ك جنوب مشیز - سرراه مالرو گلناآباد - مشیز - سکنه ۳۲ نفر
وی - vey - ده کوچکی است از دهستان انگرهران کهنوج
 شهرستان جیرفت .
 ۲۴۵ ك جنوب کهنوج - ۴ ك خاور راه مالرو انگرهران - میاناب .
 کوهستانی - گرمسیر - سکنه ۴۰ نفر .



هادی آباد - hâdi-âbâd - ده از دهستان سبزواران
 بخش مرکزی شهرستان جیرفت .
 ۲۴ ك جنوب خاوری سبزواران - ۱ ك راه فرعی سبزواران - غیرآباد .
 جلگه - گرمسیرمالاریائی - سکنه ۹۵ - شیعه - فارسی .
 آب از رودخانه هلیل - محصول غلات - شغل زراعت .
هادی آباد - ده کوچکیست از دهستان خنامان شهرستان
 رفسنجان .
 ۶۵ ك خاور رفسنجان - ۱۵ ك شمال شوسه رفسنجان به کرمان .
 سکنه ۲ خانوار .
هاره وئییه - hârmuiyye - ده کوچکی است از دهستان
 گوغر بخش بافت شهرستان سیرجان .
 ۳۴ ك شمال باختری بافت - سرراه مالرو گوغر - چهارطاق .
 کوهستانی - سردسیر - سکنه ۲۵ نفر .
هارونو - hârunu - ده از دهستان قلعه عسکر بخش مشیز
 شهرستان سیرجان .
 ۵۷ ك جنوب خاوری مشیز - ۶ ك خاور راه فرعی بافت - کرمان .
 کوهستانی - سردسیر - سکنه ۲۴۳ - شیعه - فارسی .
 آب از قنات - محصول غلات حبوبات تریاک - شغلزراعت - راه مالرو
هاشم آباد - hâcem-âbâd - ده از دهستان قلعه عسکر
 بخش مشیز شهرستان سیرجان .

۵۶ ك جنوب خاوری مشیز - ۴ ك جنوب راه مالرو لاله زار - قلعه عسکر
 کوهستانی - سردسیر - سکنه ۲۴۰ - شیعه - فارسی .
 آب از قنات - محصول غلات حبوبات تریاک - شغلزراعت - راه مالرو
هاشم آباد - ده از دهستان برج اکرم بخش فهرج شهرستان بم .
 ۱۵ ك جنوب خاوری فهرج - ۳ ك راه فرعی بم به ریگان .
 جلگه - گرمسیرمالاریائی - سکنه ۱۷۵ - شیعه - فارسی .
 آب از قنات - محصول غلات خرما حنا - شغلزراعت - راه فرعی .
هاشم آباد - ده کوچکیست از بخش راین شهرستان بم
 ۱۰ ك جنوب خاوری راین - ۸ ك جنوب راه فرعی راین به نیبید .
 سکنه ۱۵ نفر .
هاشم آباد - ده کوچکی است از بخش شهداد شهرستان کرمان
 ۴۵ ك جنوب خاوری شهداد - سرراه مالرو کشت - دهو .
 سکنه ۵ نفر .
هاشمی - hâcemi - ده کوچکی است از دهستان اسفندقه .
 بخش ساردویییه شهرستان جیرفت .
 ۱۰۵ ك جنوب ساردویییه - ۵ ك شمال راه فرعی بافت - جیرفت
 سکنه ۱۲ نفر .
هبودان - habudân - ده از بخش نیکشهر شهرستان
 چاه بهار .
 ۳۱ ك شمال نیکشهر - ۱۵ ك خاور شوسه ایرانشهر بچاه بهار .
 کوهستانی - گرمسیرمالاریائی - سکنه ۱۵۰ - سنی - بلوچی .

هرمودر - hormudar - ده از دهستان فین بخش مرکزی شهرستان بندرعباس .
 ۴۰ ک شمال باختری بندرعباس - ۱۰ ک شمال راه فرعی بندرعباس - لار جلگه - گرمسیر - سکنه ۳۵۵ - شیعه - فارسی .
 آب از قنات - محصول خرما غلات - شغل زراعت - راه مالرو .
هرو - haru - ده کوچکی است از دهستان گاوکان بخش جبال بارز شهرستان جیرفت .
 ۱۱۲ ک جنوب خاوری مسکون - ۸ ک شمال راه مالرو کروک سبزواران - سکنه ۶ نفر .
هروزبالا - haruz bâlâ - ده از دهستان حرجند بخش مرکزی شهرستان کرمان .
 ۷۰ ک شمال کرمان - سر راه فرعی راور - کرمان .
 کوهستانی - سردسیر - سکنه ۱۰۷ - شیعه - فارسی .
 آب از قنات - محصول غلات حبوبات - شغل زراعت - راه مالرو .
هروزپائین - haruz-pâin - ده از دهستان حرجند بخش مرکزی شهرستان کرمان .
 ۷۵ ک شمال کرمان - سر راه فرعی راور - کرمان .
 کوهستانی - سردسیر - سکنه ۱۶۵ - شیعه - فارسی .
 آب از قنات - محصول غلات حبوبات تریاک - شغل زراعت - راه مالرو
هرابدان - haridân - ده کوچکی است از دهستان گاوکان بخش جبال بارز شهرستان جیرفت .
 ۸۶ ک جنوب خاوری مسکون - ۱۵ ک شمال راه مالرو کروک - سبزواران سکنه ۴ نفر .
هزارتا - hezârtâ - ده کوچکیست از دهستان سیاهو بخش مرکزی شهرستان بندرعباس .
 ۱۱۱ ک شمال خاوری بندرعباس - ۳ ک جنوب راه مالرو - قلعه قاضی سیاهو - کوهستانی - گرمسیر - سکنه ۳۰ نفر .
هزارگز - hezâr-gaz - ده کوچکیست از دهستان طنرا لجر در بخش زرنند شهرستان کرمان .
 ۵۵ ک شمال زرنند - ۷ ک خاوری راه فرعی زرنند - راور .
 سکنه ۶ نفر .
هزاری - hezâri - ده از بخش قصر قند شهرستان چاه بهار .
 ۲۱ ک جنوب باختری قصر قند - کنار راه فرعی قصر قند به نیکشهر .
 کوهستانی - گرمسیر مالاریائی - سکنه ۱۰۰ - سنی - بلوچی .
 آب از رودخانه - محصول غلات خرما برنج - شغل زراعت - راه فرعی .
هزاری - ده کوچکیست از دهستان باهو کلات بخش دشتیاری شهرستان چاه بهار .
 ۱۳ ک جنوب خاوری دشتیاری - کنار راه مالرو باهو کلات بهریگان سکنه ۲۵ نفر .

آب از چشمه - محصول خرما برنج لبنیات - شغل زراعت گله داری راه مالرو - ساکتین از طایفه میرلاشاری هستند .
هجدک - hejdak - ده از دهستان حرجند بخش مرکزی شهرستان کرمان .
 ۸۴ ک شمال باختری کرمان - ۴ ک خاور راه مالرو شاهزاده محمد کرمان .
 کوهستانی - سردسیر - سکنه ۱۵۰ - شیعه - فارسی .
 آب از قنات - محصول غلات حبوبات تریاک - شغل زراعت - راه مالرو
هراران - harârân - ده کوچکی است از دهستان قلعه عسکر بخش مشیز شهرستان سیرجان .
 ۵۸ ک جنوب خاوری مشیز - سر راه مالرو گیسکان - لاله زار .
 سکنه ۲۰ نفر .
هرشی - hardi - ده کوچکی است از دهستان منوجان بخش کهنوج شهرستان جیرفت .
 ۷۰ ک جنوب باختری کهنوج - سر راه بارگاه - رودان .
 سکنه ۳۵ نفر .
هرزنج - horzanj - ده از دهستان سبلومیه بخش زرنند شهرستان کرمان .
 ۳۳ ک جنوب باختری زرنند - ۸ ک خاور راه مالرو زرنند - رفسنجان کوهستانی - سردسیر - سکنه ۵۰ - شیعه - فارسی .
 آب از قنات - محصول غلات حبوبات پسته پنبه - شغل زراعت - راه مالرو .
هرمز - hormoz - جزیره از بخش قشم شهرستان بندرعباس .
 ۱۶ ک خاور قشم - ۱۴ ک جنوب خاوری بندرعباس .
 کوهستانی - گرمسیر - سکنه ۴۵۰۰ - شیعه - فارسی .
 آب از چاه و باران - شغل استخراج گل سرخ و نمک و صید ماهی - دبستان - کلاتری - گمرک - گارد مسلح - فرهنگ - معدن گل سرخ و معدن نمک دارد قلعه خراب قدیم پرتقالیها از آثار ابنیه قدیم است .
هرمز آباد - hormoz-âbâd - ده از دهستان حومه باختری شهرستان رفسنجان .
 ۱۴ ک باختری رفسنجان - ۸ ک شمال شوسه رفسنجان به یزد .
 جلگه - سردسیر - سکنه ۳۵۰ - شیعه - فارسی .
 آب از قنات - محصول غلات پسته پنبه - شغل زراعت - راه فرعی .
هرموئییه - hormuiyye - ده از دهستان فتح آباد بخش بافت شهرستان سیرجان .
 ۱۸ ک شمال باختری بافت - ۲ ک شمال راه فرعی گوغر - خوشون .
 جلگه - معتدل - سکنه ۲۰۳ - شیعه - فارسی .
 آب از قنات - محصول غلات حبوبات - شغل زراعت گله داری - راه فرعی .

۳۰ ک جنوب باختری حاجی آباد - ۲ ک خاور راه مالرو طارم - درگاه
سکنه ۱۵ نفر.

هَلر - holor - ده از بخش قشم شهرستان بندرعباس.

۲۰ ک باختر قشم - سر راه مالرو قشم - باسیدو.

جلگه - گرمسیر مالاریائی - سکنه ۳۳۹ - شیعه سنی - فارسی عربی
آب از چاه و باران - محصول خرما - شغل صید ماهی - راه مالرو.
هَلیل رود - halil-rud - ده کوچکیست از دهستان بهر آسمان
بخش ساردوئی شهرستان جیرفت.

۴۸ ک جنوب ساردوئی - ۸ ک خاور راه مالرو جیرفت - بافت.

سکنه ۲۷ نفر - ساکنین از طایفه سلیمانی هستند.

همچنین نام رودخانه مهمی است که از کوههای بافت و ساردوئی
سرچشمه گرفته جلگه جیرفت را مشروب و بجز موریان منتهی می شود
شرح آن در قسمت شهرستان جیرفت داده شده است

هَلوایی - halvâi - ده از دهستان سیریک بخش میناب
شهرستان بندرعباس.

۳۶ ک جنوب میناب - سر راه مالرو جاسک - میناب.

جلگه - گرمسیر - سکنه ۵۰ - سنی - بلوچی.

آب از چاه - محصول خرما - شغل زراعت - راه مالرو - مزارع
کهنه - آبشوری - کوتک جزء این ده است.

ده کوچکی است از دهستان سیریک بخش میناب
شهرستان بندرعباس.

۳۰ ک خاور میناب - ۲ ک شمال راه مالرو میناب - بشاکرد.

سکنه ۴۰ نفر.

هَلوایی - ده کوچکی است از دهستان سیریک بخش میناب
شهرستان بندرعباس.

۳۰ ک خاور میناب - سر راه مالرو میناب - بشاکرد.

سکنه ۳۰ نفر.

هَلوچهار - holu-çahâr - ده کوچکی است از دهستان
دلفار در بخش ساردوئی شهرستان جیرفت.

۵۵ ک جنوب خاوری ساردوئی - ۴ ک خاور راه مالرو جیرفت
ساردوئی - سکنه ۱۰ نفر.

هَمای - homây - ده از دهستان فارغان بخش سعادت آباد
شهرستان بندرعباس.

۷۲ ک خاور حاجی آباد - ۱۵ ک جنوب راه مالرو احمدی - فارغان
کوهستانی - گرمسیر - سکنه ۴۵۹ - شیعه - فارسی.

آب از قنات - محصول غلات خرما - شغل زراعت - راه مالرو.

هَمَت آباد - hemmat-âbâd - ده از بخش شهداد
شهرستان کرمان.

۱۳ ک خاور شهداد - ۵ ک خاور راه مالرو اندوهجرد - خراسان -
جلگه - گرمسیر - سکنه ۴۰۰ - شیعه - فارسی.

هَزمان - hozmân - ده کوچکیست از دهستان اسفند که بخش
ساردوئی شهرستان جیرفت.

۱۳۸ ک جنوب ساردوئی - ۱۵ ک جنوب راه فرعی بافت - ساردوئی
سکنه ۱۰ نفر.

هَزَن - hozn - ده از دهستان کوه شهری بخش کهنوج شهرستان
جیرفت.

۱۴۰ ک جنوب کهنوج - سر راه مالرو مارز - منوجان.

کوهستانی - گرمسیر - سکنه ۱۰۰ - شیعه - فارسی.

آب از قنات - محصول خرما - شغل زراعت - راه مالرو.

هَسْتَمُوئیَه - hastamuiyye - ده کوچکیست از دهستان هنزا
بخش ساردوئی شهرستان جیرفت.

۲۲ ک شمال باختری ساردوئی - ۷ ک شمال راه مالرو بافت - ساردوئی
سکنه ۲۵ نفر.

هَشْتادان - hæctâdân - ده از دهستان جوشان بخش شهداد
شهرستان کرمان.

۶۵ ک جنوب باختری شهداد - سر راه فرعی گوک - شهداد.

کوهستانی - معتدل - سکنه ۲۷۵ - شیعه - فارسی.

آب از قنات - محصول غلات حیوانات - شغل زراعت - راه فرعی.

هَشْتادان - ده کوچکیست از دهستان سلوئی بخش زرند شهرستان کرمان
۱۷ ک جنوب زرند - ۵ ک خاور راه مالرو زرند - رفسنجان.

سکنه ۱۵ نفر.

هَشْتادون - hæctâdun - ده کوچکیست از دهستان سلوئی
بخش زرند شهرستان کرمان.

۱۷ ک جنوب زرند - ۵ ک خاور راه مالرو زرند - رفسنجان.

سکنه ۱۵ نفر.

هَشْتوگان - hæctugân - ده از دهستان نمداد بخش کهنوج
شهرستان جیرفت.

۱۰۸ ک شمال خاوری کهنوج - سر راه مالرو ریگان - کهنوج

کوهستانی - گرمسیر - سکنه ۲۰۰ - شیعه - فارسی.

آب از قنات - محصول غلات خرما - شغل زراعت - راه مالرو.

هَشَك - hæcak - ده از دهستان حومه شهرستان سراوان.

۶ ک باختر سراوان - کنار شوشه خاش به سراوان.

جلگه - گرمسیر - سکنه ۵۲۰ - شیعه سنی - بلوچی.

آب از قنات - محصول غلات خرما - شغل زراعت - راه شوشه.

هَفْتَادَمِش - hæftâd-mic - ده کوچکیست از دهستان حرجند
بخش مرکزی شهرستان کرمان.

۶۶ ک شمال کرمان - ۲ ک جنوب راه مالرو شهداد - راور.

سکنه ۸ نفر.

هَفْت پَا - hæft-pâ - ده کوچکیست از دهستان طارم بخش
سعادت آباد شهرستان بندرعباس.

۱۰ ک باخترزرنند - سرراه مالروزرنند - رفسنجان .
چلگه - معتدل - سکنه ۱۰۰ - شیعه - فارسی .
آب از قنات - محصول غلات پسته پنبه تریاک - شغل زراعت
راه مالرو .

همت آباد شور - *hemmat-âbâd-cur* - (ده نوآهفی)
ده کوچکی است از دهستان حومه بخش زرنند شهرستان کرمان .
۱۰ ک شمال باختری زرنند - سرراه مالروزرنند - رفسنجان .
سکنه ۴ نفر .

همچ - *hemç* - ده کوچکی است از دهستان حومه غربی
شهرستان رفسنجان .
۳۹ ک جنوب رفسنجان - ۳۲ ک جنوب شوسه رفسنجان بیزد .
سکنه ۱۷ نفر .

همزانگ - *hamzâng* - ده از دهستان سیریک بخش میناب
شهرستان بندرعباس .

۸۰ ک جنوب میناب - سرراه مالروجاسک - میناب .
چلگه - گرمسیر - سکنه ۳۰۰ - سنی - بلوچی .

آب از چاه - محصول غلات خرما - شغل زراعت - راه مالرو .

همسیچ - *hamsiç* - ده کوچکی است از دهستان سیرین
بخش زرنند شهرستان کرمان .

۶۰ ک باختر زرنند - ۴ ک جنوب راه مالرو زرنند - بافق .
سکنه ۳۵ نفر .

همقاوند - *hamqâvand* - ده از دهستان حرجند بخش
مرکزی شهرستان کرمان .

۶۶ ک شمال کرمان - سرراه مالروشهاداد - درختنگان .
کوهستانی - سردسیر - سکنه ۲۰۰ - شیعه - فارسی .

آب از قنات - محصول غلات حبوبات تریاک - شغل زراعت .
صنایع دستی قالی بافی با نقشه - راه مالرو .

همگویییه - *hamguiyye* - ده از دهستان حصن بخش زرنند
شهرستان کرمان .

۳۰ ک باخترزرنند - ۱۱ ک خاورراه مالروزرنند - رفسنجان .
چلگه - معتدل - سکنه ۶۶۰ - شیعه - فارسی .

آب از قنات - محصول غلات حبوبات - شغل زراعت - راه مالرو
همیدگان - *hemidigân* - ده از دهستان کنارک شهرستان

چاه بهار .

۳۲ ک شمال باختری چاه بهار - ۸ ک باختر شوسه چاه بهار به
ایرانشهر .

چلگه - گرمسیرمالاریائی - سکنه ۱۲۵ - سنی - بلوچی .

آب از چاه و باران - محصول غلات زرت لبنیات - شغل زراعت
گله داری - راه مالرو .

آب از قنات - محصول غلات خرما حبوبات - شغل زراعت - راه مالرو
همت آباد - ده از دهستان رود آب بخش فهرج شهرستان بم .

۳۱ ک باختر فهرج - ۵ ک شوسه زاهدان بیم .

چلگه - گرمسیرمالاریائی - سکنه ۲۴۹ - شیعه - فارسی .

آب از قنات - محصول غلات خرما حنا - شغل زراعت - راه فرعی
همت آباد - ده از دهستان حومه باختری شهرستان رفسنجان .

۱۵ ک باختر رفسنجان - ۷ ک شمال شوسه رفسنجان بیزد .

چلگه - سردسیر - سکنه ۲۴۱ - شیعه - فارسی .

آب از قنات - محصول غلات پسته پنبه - شغل زراعت - راه فرعی .
همت آباد - ده از دهستان نمداد بخش کهنوج شهرستان جیرفت

۱۰۰ ک شمال خاوری کهنوج - سرراه مالرو کهنوج - ریگان .

چلگه - گرمسیر - سکنه ۱۵۰ - شیعه - فارسی .

آب از قنات - محصول غلات خرما - شغل زراعت - راه مالرو .

همت آباد - ده از دهستان حومه بخش خاش شهرستان زاهدان
۲ ک شمال خاوری خاش - ۱ ک خاور شوسه زاهدان بخاش .

چلگه - گرمسیرمالاریائی - سکنه ۱۰۰ - شیعه سنی - فارسی بلوچی
آب از قنات - محصول غلات لبنیات - شغل زراعت گله داری .

راه فرعی .

همت آباد - ده از دهستان نوق شهرستان رفسنجان .

۵۳ ک باختر رفسنجان - ۱ ک خاورراه مالروزرنند رفسنجان به بافق .
چلگه - سردسیر - سکنه ۶۰ - شیعه - فارسی .

آب از قنات - محصول غلات پسته پنبه - شغل زراعت - راه فرعی .
همت آباد - ده کوچکی است از دهستان عزیزآباد بخش فهرج

شهرستان بم .

۲۸ ک باختر فهرج - ۸ ک راه فرعی بم بیرج اکرم .

سکنه ۳۵ نفر .

همت آباد - ده کوچکی است از دهستان گنبدکی بخش فهرج
شهرستان بم .

۱۷ ک جنوب خاوری فهرج - ۳ ک راه فرعی بم بریگان .

سکنه ۲۵ نفر .

همت آباد بالا - *hemmat-âbâd-bâlâ* - ده از دهستان
حومه خاوری شهرستان رفسنجان .

۶ ک خاوری رفسنجان - ۳ ک شمال شوسه رفسنجان بکرمان .

چلگه - سردسیر - سکنه ۲۶۶ - شیعه - فارسی .

آب از قنات - محصول غلات پسته پنبه لبنیات - شغل زراعت گله داری
راه فرعی .

همت آباد حومه - *hemmat-âbâd-hume* - ده از
دهستان حومه بخش زرنند شهرستان کرمان .

هنزا ۱ - ده کوچکی است از دهستان اندوهجرد بخش شهداد - شهرستان کرمان .

۲۵ ک جنوب خاوری شهداد - سرراه مالرو کشیت - شهداد .
سکنه ۴۰ نفر .

هنزاف - henzâf - ده کوچکی است از دهستان سبلوئیه بخش زرند شهرستان کرمان .

۳۵ ک جنوب زرند - ۲ ک خاور راه مالرو زرند - رفنجان
سکنه ۳۴ نفر .

هنزاق - ده کوچکی است از دهستان فتح آباد بخش بافت شهرستان سیرجان .

۲۲ ک شمال باختری بافت - ۴ ک خاور راه فرعی گوغر-حشون
سکنه ۱۵ نفر .

هنزاکوئیه - henzâkuiyye - ده کوچکی است از دهستان بهرآسان بخش ساردوئیه شهرستان جیرفت .

۳۵ ک جنوب باختری ساردوئیه - ۱۵ ک باختر راه مالرو بافت
ساردوئیه - سکنه ۱۲ نفر .

هنشین - hanecin - ده کوچکی است از دهستان بهرآسان بخش ساردوئیه شهرستان جیرفت .

۳۲ ک جنوب ساردوئیه - ۹ ک جنوب راه مالرو بافت. ساردوئیه
سکنه یک خانوار - ساکنین از طایفه کوهستانی هستند .

هنظه - hante - ده از بخش ساردوئیه شهرستان جیرفت .
۲ ک جنوب ساردوئیه - ۱ ک جنوب راه مالرو جیرفت - ساردوئیه
کوهستانی - سردسیر - سکنه ۵۵ - شیعه - فارسی .

آب از قنات - محصول غلات حبوبات - شغل زراعت .
راه مالرو .

هنک - hanak - ده از دهستان حرجند بخش مرکزی شهرستان کرمان .

۸۶ ک شمال کرمان - سرراه مالرو شهداد - راور .
کوهستانی - سردسیر - سکنه ۱۲۵ - شیعه - فارسی .

آب از قنات - محصول غلات حبوبات تریاک - شغل زراعت .
راه مالرو .

هنگام - hengâm - جزیره از بخش قشم شهرستان بندرعباس .

۶۰ ک جنوب باختری قشم - ۵ ک جنوب جزیره قشم .
کوهستانی - گرمسیر - سکنه ۷۸ - شیعه - فارسی .
آب از چاه و باران .

پاسگاه های نیروی دریائی - گارد مسلح گمرک و چند ساختمان
مرغوب دارد .

هنگان - hangân - ده کوچکی است از بخش سرباز شهرستان ایرانشهر .

همیری - hamiri - ده از بخش قصر قند شهرستان چاه بهار .
۱۸ ک جنوب باختری قصر قند - کنار راه فرعی قصر قند به نیکشهر .

کوهستانی - گرمسیر مالاربائی - سکنه ۲۵۰ - سنی - بلوچی .
آب از رودخانه - محصول غلات برنج خرما لبنیات - شغل زراعت
گله داری ریستدگی - راه فرعی .

ههیری - ده از بخش قشم شهرستان بندرعباس .

۱۰ ک باختر قشم - ۵ ک جنوب راه مالرو قشم - باسعیدو .
چلگه - گرمسیر مالاربائی - سکنه ۱۰۰ - شیعه - فارسی .

آب از چاه و باران - محصول خرما - شغل صید ماهی .
راه مالرو .

هنجیرکی - hanjiraki - ده کوچکی است از بخش قصر قند شهرستان چاه بهار .

۱۸ ک شمال قصر قند - کنار راه مالرو قصر قند به چانف .
سکنه ۴۵ نفر .

هنجیروئیه - hanjiruiyye - ده از دهستان دشت خاک بخش زرند شهرستان کرمان .

۴۵ ک شمال زرند - ۹ ک خاور فرعی زرند - راور .
کوهستانی - سردسیر - سکنه ۷۰ - شیعه - فارسی .

آب از قنات - محصول غلات حبوبات - شغل زراعت - راه مالرو .
هندبز - hendiz - ده از دهستان پاریز بخش مرکزی شهرستان

سیرجان .

۴۴ ک شمال خاوری سعیدآباد - سرراه مالرو پسوجان - ده باغ
دامنه - سردسیر - سکنه ۱۵۰ - شیعه - فارسی .

آب از قنات - محصول غلات حبوبات میوه جات - شغل زراعت
راه مالرو - ساکنین از طایفه لری هستند .

هندبیز - ده از دهستان پاریز بخش مرکزی شهرستان سیرجان

۴۵ ک شمال خاوری سعیدآباد - سرراه مالرو دوجین - آب مسکن
چلگه - سردسیر - سکنه ۵۰ - شیعه - فارسی .

آب از قنات - محصول غلات حبوبات شغل زراعت - راه مالرو .
هنزا ۱ - hanzâ - یکی از دهستانهای هشت گانه بخش ساردوئیه

شهرستان جیرفت .

این دهستان در باختر ساردوئیه واقع حدود آن بشرح زیر است
از طرف شمال به دهستان راین از خاور به دهستان ساردوئیه از جنوب
به دهستان بهرآسان از باختر به دهستان سرمشک .

موقعیت کوهستان جنگلی - هوا سردسیر آب از رودخانه و چشمه
محصول غلات حبوبات لبنیات - شغل زراعت گله داری - راه مالرو
از ۵۱ آبادی بزرگ و کوچک تشکیل شده جمعیت آن در حدود

دوهزار نفر مرکز دهستان قریه هنزا است .

کوهستانی - سردسیر - سکنه ۱۴ - شیعه - فارسی .
 آب از رودخانه - محصول غلات حبوبات تریاک - شغل زراعت
 گله‌داری - راه مالرو ساکنین از طایفه سلیمانی هستند .
هوچرد - hujerd - یا (هوکرد) ده از دهستان سبزواران بخش
 مرکزی شهرستان جیرفت .
 ۵ ک جنوب سبزواران - سرراه فرعی کهنوج - سبزواران .
 جلگه - گرمسیر - سکنه ۴۵۹ - شیعه - فارسی .
 آب از رودخانه هلیل - محصول غلات مرکبات برنج - شغل زراعت
 یک بنای قدیمی دارد .
هور - hur - ده از دهستان گلاشکرد بخش کهنوج شهرستان
 جیرفت .
 ۵۵ ک باختر کهنوج - سرراه فرعی گلاشکرد - جیرفت .
 جلگه - گرمسیر - سکنه ۸۰ - شیعه - فارسی .
 آب از قنات - محصول غلات خرما - شغل زراعت - راه فرعی .
هورمورد - hur-murd - ده کوچکی است از دهستان فین
 بخش مرکزی شهرستان بندرعباس .
 ۳۵ ک شمال باختری بندرعباس - ۵ ک شمال راه فرعی بندرعباس -
 کوهستانی - گرمسیر - سکنه ۳۰ نفر .
هوشدان - hucdân - ده از دهستان حومه بخش جاسک شهرستان
 بندرعباس .
 ۲۰ ک شمال خاوری جاسک - سرراه مالرو چاه بهار - جاسک .
 جلگه - گرمسیر - سکنه ۷۵ - سنی - بلوچی .
 آب از چاه - محصول خرما - شغل زراعت صید ماهی - راه مالرو .
هو شنگ آباد - hucang-âbâd - ده کوچکی است از دهستان
 زنگی آباد بخش مرکزی شهرستان کرمان .
 ۲۱ ک شمال باختری کرمان - ۱ ک خاور راه فرعی زرنده کرمان
 سکنه ۲۷ نفر .
هو شنگ آباد - ده کوچکی است از بخش شهداد شهرستان
 کرمان .
 ۱۹ ک خاور شهداد - سرراه مالرو شهداد کشیت - سکنه ۱۸ نفر .
هو کوئیه - hukuiyye - ده کوچکی است از دهستان جوشان
 بخش شهداد شهرستان کرمان .
 ۵۴ ک جنوب باختری شهداد - سرراه مالرو سیرج - گوک .
 سکنه ۱۰ نفر .
هو گنک - huganak - ده از دهستان لاشار بخش بیپور
 شهرستان ابرانشهر .
 ۸۰ ک جنوب بیپور - کنار شوشه بیپور - به چاه بهار .
 کوهستانی - گرمسیر مالاریایی - سکنه ۵۵ - سنی - بلوچی .
 آب از قنات - محصول غلات خرما - شغل زراعت - راه شوشه .
 ساکنین از طایفه میرلاشاری هستند .

۲۱ ک جنوب سرباز - ۱۱ ک خاور راه مالرو سرباز به بارود
 سکنه ۲۵ نفر .
هنگر پیار - hangar-piyâz - ده کوچکی است از دهستان
 کور بخش ساردومیه شهرستان جیرفت .
 ۶۵ ک جنوب خاوری ساردومیه - ۴ ک جنوب گور .
 سکنه ۱۵ نفر .
هنگر وئیه - hangaruiyye - ده کوچکی است از دهستان
 سبلومیه بخش زرنده شهرستان کرمان .
 ۳۰ ک جنوب باختری زرنده - ۲۲ ک خاور راه مالرو زرنده - رفسنجان
 سکنه ۱۵ نفر .
هنگوئیه - henguiyye - ده کوچکی است از دهستان فتح آباد
 بخش بافت شهرستان سیرجان .
 ۲۸ ک شمال باختری بافت - ۲ ک باختر راه فرعی گوغر - حشون .
 جلگه - معتدل - سکنه ۴۰ نفر .
هنوج - henuj - ده کوچکی است از دهستان خنمان شهرستان
 رفسنجان .
 ۵۱ ک خاور رفسنجان - ۷ ک شمال شوشه رفسنجان به کرمان .
 سکنه ۴۱ نفر .
هوتان - hutân - ده از دهستان کنارک شهرستان چاه بهار .
 ۶۲ ک شمال باختری چاه بهار - ۱۵ ک شمال راه مالرو چاه بهار
 به جاسک .
 جلگه - گرمسیر مالاریایی - سکنه ۵۰۰ - سنی - بلوچی .
 آب از رودخانه - محصول غلات - شغل زراعت گله داری
 راه مالرو .
هوتان شهر - hutân-cahr - ده کوچکی است از دهستان بم پشت
 بخش مرکزی شهرستان سراوان .
 ۵۷ ک جنوب خاوری سراوان - ۳۰ ک جنوب راه فرعی کوهک سراوان
 سکنه ۲۵ نفر .
هوتک - hutak - ده از دهستان زنگی آباد بخش مرکزی
 شهرستان کرمان .
 ۳۶ ک شمال کرمان - سرراه فرعی چترود - کرمان .
 جلگه - معتدل - سکنه ۹۹۰ - شیعه - فارسی .
 آب از قنات - محصول غلات حبوبات تریاک - شغل زراعت مکاری
 صنایع دستی قالی بافی با نقشه - راه فرعی .
هوتک - ده کوچکی است از دهستان کنارک شهرستان چاه بهار .
 ۹۲ ک باختر چاه بهار - ۲ ک شمال دریای عمان - سکنه ۳۳ نفر .
هوتی - huti - ده مرکز دهستان سرمشک بخش ساردومیه
 شهرستان جیرفت .
 ۴۰ ک شمال باختری ساردومیه - ۱۴۰ ک شمال راه مالرو بافت
 ساردومیه .

هومدان - humedân - ده کوچکیست از دهستان کنارک شهرستان چاه بهار .

۱۰۰ ک باختر چاه بهار - کنار دریای عمان - سکنه ۴۵ نفر .

هونوهن - hunumen - ده کوچکی است از دهستان رابر بخش بافت شهرستان سیرجان .

۴۵ ک شمال خاوری بافت - سرراه مالرو جواران - سید مرتضی . سکنه ۲۵ نفر .

هوار - huvâr - ده از دهستان بیشین بخش راسک شهرستان ایران شهر .

۸ ک جنوب راسک - کنار راه فرعی راسک به بیشین .

کوهستانی - گرمسیر مالاریائی - سکنه ۳۷۰ - سنی - بلوچی .

آب از رودخانه - محصول غلات خرم - ا - برنج - شغل زراعت **هوویان** - huviyân - ده از دهستان دلگان بخش بزمان شهرستان ایران شهر .

۷۰ ک باختر بزمان - کنار راه مالرو دلگان به ریگان .

کوهستانی - گرمسیر مالاریائی - سکنه ۱۲۰۰ - سنی - بلوچی .

آب از رودخانه - محصول غلات خرم ا لبنیات - شغل زراعت گله داری راه مالرو .

هویج - havij - ده از دهستان قلعه عسکر بخش مشین شهرستان سیرجان .

۶۰ ک جنوب خاوری مشین - سرراه مالرو بیدخوان - کرمان .

کوهستانی - سردسیر - سکنه ۲۲۵ - شیعه - فارسی .

آب از رودخانه - محصول غلات حبوبات تریاک - شغل زراعت

هویت - heybat - ده از بخش میان کنگی شهرستان زابل .

۲۱ ک شمال باختری ده دوست محمد - ۲ ک خاور راه مالرو ده دوست محمد به تخت شاه .

جلگه - گرم معتدل - سکنه ۱۹۹ - شیعه - سنی فارسی بلوچی .

آب از رودخانه هیرمند - محصول غلات - شغل زراعت - راه مالرو .

هیت - hit - ده از بخش قصر قند شهرستان چاه بهار .

۸ ک جنوب باختری قصر قند - کنار راه فرعی نیکشهر به قصر قند .

کوهستانی - گرمسیر مالاریائی - سکنه ۷۲۵ - سنی - بلوچی .

آب از قنات - محصول غلات خرم ا برنج - شغل زراعت - راه فرعی دبستان دارد .

هیتاک - hitak - ده کوچکیست از بخش نیکشهر شهرستان چاه بهار .

۱۷ ک شمال خاوری نیکشهر - ۳ ک شمال شوسه نیکشهر - ایران شهر سکنه ۵۰ نفر .

هیتگر - hitgar - ده کوچکیست از دهستان ایران دگان بخش خاش شهرستان زاهدان .

۲۷ ک جنوب خاوری ایران دگان بخش خاش شهرستان زاهدان .

۷۲ ک جنوب خاش - ۲۷ ک خاور شوسه زاهدان به ایران شهر . سکنه ۴۵ نفر .

هیچان - hiçân - ده از بخش نیکشهر شهرستان چاه بهار .

۲۰ ک شمال باختری نیکشهر - کنار شوسه نیکشهر به ایران شهر .

کوهستانی - گرمسیر مالاریائی - سکنه ۸۵۰ - سنی - بلوچی .

آب از قنات و رودخانه - محصول غلات خرم ا برنج لبنیات .

شغل زراعت گله داری - راه شوسه .

هیچگان - hiçgân - ده کوچکی است از دهستان خبر بخش بافت شهرستان سیرجان .

۶۶ ک جنوب خاوری بافت - سرراه فرعی خبر - دشت بر - سکنه ۱۲ نفر .

هیچین - hiçin - ده از دهستان حومه بخش مشین شهرستان سیرجان .

۳۰ ک جنوب مشین - - راه حاجی کاکا - مشین .

کوهستانی - سردسیر - سکنه ۲۳۰ - شیعه - فارسی .

آب از قنات - محصول غلات حبوبات - شغل زراعت - راه مالرو .

هیدوبیج - hidubeç - ده از دهستان لاشار بخش بیپور شهرستان ایران شهر .

۵۵ ک جنوب بیپور - کنار شوسه بیپور به چاه بهار .

جلگه - گرمسیر مالاریائی - سکنه ۵۰۰ - سنی - بلوچی .

آب از قنات - محصول غلات خرم ا لبنیات - شغل زراعت

گله داری - راه شوسه - ساکنین از طایفه لاشاری هستند .

هیدوج - hiduj - یکی از دهستانهای پنجگانه بخش سوران از شهرستان سراوان .

این دهستان در جنوب خاور سوران واقع حدود آن بشرح زیر است .

از طرف شمال بدنهستان حومه - از خاور بدنهستان بم پشت از بخش

مرکزی از جنوب بدنهستان ایرافشان - از باختر به بخش زابلی

منطقه ایست کوهستانی - خاکی - هوا گرمسیر .

آب قنات از چشمه - قنات رودخانه تا من می شود - محصول

عمده غلات دیمی ذرت لبنیات خرم ا - شغل مردان زراعت گله داری

زبان مادری ساکنین دهستان بلوچی - مذهب مسلمان سنی است .

از ۲۲ آبادی بزرگ و کوچک تشکیل شده جمعیت آن در حدود ۲۵۰۰

نفر است مرکز دهستان آبادی هیدوج - راه های دهستان مالرو

می باشد .

رودخانه ماشکید (مشکید) که از ارتفاعات زابلی سرچشمه میگردد

از این دهستان گذشته پاکستان منتهی می شود رودخانه مذکور

فقط در مواقع بارندگی دارای آب است ساکنین در سایر فصول در

مسیر آن چاهائی حفر نموده و استفاده آب آشامیدنی می نمایند .

هیدوج - مرکز دهستان هیدوج بخش سوران شهرستان سراوان .

۲۸ ک جنوب سوران - ۱۰ ک خاور راه مالرو ایرافشان به سوران

کوهستانی - گرمسیر مالاریائی - سکنه ۱۰۰ - سنی - بلوچی .

۱۳۰ ک جنوب باختری بیپور - کنار راه مالرو فوج بهر مشك .
 سکنه ۳۵ نفر .

هیکوئییه - hikuiyye - ده کوچکی است از دهستان حرجند
 بخش مرکزی شهرستان کرمان .

۳۲ ک شمال کرمان - ۱۰ ک راه مالرو شهداد - کرمان .
 سکنه ۳۸ نفر .

هی من - himen - ده کوچکی است از دهستان گابریک بخش
 جاسک شهرستان بندرعباس .

۸۶ ک شمال خاوری جاسک - سرراه مالرو جاسک - چاه بهار .
 سکنه ۲۵ نفر .

هینمان - hinemân - ده کوچکی است از دهستان درختگان
 بخش مرکزی شهرستان کرمان .

۴۵ ک شمال خاوری کرمان - ۶ ک باختر راه مالرو شهداد - کرمان
 کوهستانی - سردسیر - سکنه ۳۰۰ - شیعه - فارسی .

آب از قنات - محصول غلات حبوبات تریاک - شغل زراعت صنایع
 دستی قالی بافی با نقشه - راه مالرو .

هینه - hine - ده کوچکی است از دهستان بزنجان بخش بافت
 شهرستان سیرجان .

۲۱ ک شمال خاوری بافت - سرراه مالرو اسفند قه - بزنجان .
 سکنه ۱۰ نفر .

آب از رودخانه - محصول غلات خرما - شغل زراعت - راه مالرو .

هیرو - hiru - ده از دهستان لاشار بخش بیپور شهرستان
 ایرانشهر .

۵۵ ک جنوب بیپور - کنار شوسه بیپور بچاه بهار .
 کوهستانی - گرمسیر مالاریائی - سکنه ۷۰ - سنی - بلوچی .

آب از قنات - محصول غلات برنج خرما - شغل زراعت - راه شوسه
 ساکنین از طایفه میرلاشاری هستند .

هیشک - hicak - ده از دهستان ایرانیه گان بخش خاش
 شهرستان زاهدان .

۷۲ ک جنوب خاش - ۲۰ ک خاور شوسه ایرا شهر بخاش .
 کوهستانی - گرمسیر مالاریائی - سکنه ۲۰۰ - سنی - بلوچی .

آب از قنات - محصول غلات برنج خرما - شغل زراعت - راه مالرو .

هیکان - hikân - ده از دهستان سربنان بخش زرنند شهرستان
 کرمان .

۶۲ ک شمال خاوری زرنند - سرراه مالرو چترود - راور .
 کوهستانی - سردسیر - سکنه ۵۰ - شیعه - فارسی .

آب از قنات - محصول غلات حبوبات تریاک - شغل زراعت - راه مالرو

هیکان - ده کوچکیست از دهستان فوج بخش بیپور شهرستان
 ایرانشهر .

ی

ی-۱

یارگین - **yârgin** - ده کوچکی است از دهستان جوشان
بخش شهداد شهرستان کرمان .

۵۴ک جنوب شهداد - سرراه مالرو سیرج - گوک .
سکنه ۲۰ نفر .

یارمحمدخان - **yâr-mohammad-xân** - ده از بخش
میان کنگی شهرستان زابل .

۱۴ک جنوب ده دوست محمد - نزدیک مرزا فغانستان .

جلگه - گرم معتدل - سکنه ۸۵۱ - شیعه - فارسی بلوچی .
آب از رودخانه هیرمند - محصول غلات لبنیات پنبه - شغل زراعت
گله داری - قالیچه گلیم کرباس بافی - راه مالرو .

یارمحمدعلم - **yâr-mohammad-alam** - ده از بخش
میان کنگی شهرستان زابل .

۸ک جنوب ده دوست محمد - نزدیک مرزا فغانستان .

جلگه - گرم معتدل - سکنه ۴۰۲ - شیعه - فارسی بلوچی .
آب از رودخانه هیرمند - محصول غلات پنبه - شغل زراعت .
گلیم بافی - راه مالرو - ساکنین از طایفه شهرکی هستند .

یحیی آباد - **yahyâ-âbâd** - ده از دهستان قهستان
بخش مرکزی شهرستان سیرجان .

۲۵ک شمال خاوری سعیدآباد - ۱ک باختر راه شوسه کرمان - سیرجان .
جلگه - سردسیر - سکنه ۶۰ - شیعه - فارسی .

آب از قنات - محصول غلات حبوبات - شغل زراعت - راه مالرو .

یحیی آباد - ده از دهستان سعیدآباد بخش مرکزی شهرستان
سیرجان .

۵ک شمال سعیدآباد - ۲ک باختر راه فرعی زیدآباد - سعیدآباد .
جلگه - سردسیر - سکنه ۵۰ - شیعه - فارسی .

آب از قنات - محصول غلات حبوبات ترباک - شغل زراعت .
راه مالرو .

یحیی آباد - ده کوچکی است از دهستان ابراهیم آباد بخش
مرکزی شهرستان سیرجان .

۱۴ک جنوب سعیدآباد - ۲ک جنوب راه فرعی بافت - سعیدآباد
سکنه ۲۰ نفر .

ی-۱

یحیی آباد - ده کوچکی است از دهستان بلورد بخش مرکزی
شهرستان سیرجان .

۴۲ک خاور سعیدآباد - ۴ک جنوب بلورد - سکنه ۸ نفر .
مزارع شی برد - شلیک - شهراب جزء این ده است .
ساکنین از طایفه بچا قچی هستند .

یخ مور - **yax-mur** - ده کوچکی است از دهستان رابر
بخش بافت شهرستان سیرجان .

۴۴ک شمال خاوری بافت - سرراه مالرو شصت پیچ - جواران .
سکنه ۴ نفر .

یزدان آباد - **yazdân-âbâd** - ده از دهستان رودآب
بخش فهرج شهرستان بم .

۳۸ک جنوب باختری فهرج - کنار راه فرعی بم به کروک .
جلگه - گرمسیر مالاریائی - سکنه ۱۷۶ - شیعه - فارسی .
آب از قنات - محصول غلات خنارما - شغل زراعت - راه فرعی
یزدان آباد - ده از دهستان حومه بخش زرنند شهرستان کرمان .
۲۴ک شمال باختری زرنند - سرراه مالرو زرنند - بافق .

جلگه - معتدل - سکنه ۵۷۴ - شیعه - فارسی .

آب از قنات - محصول غلات پسته پنبه ترباک - شغل زراعت .
راه فرعی - دبستان دارد .

یزدان آباد - ده کوچکیست از دهستان رودآب بخش فهرج
شهرستان بم

۳۷ک جنوب باختری فهرج - ۲ک راه فرعی بم به کروک .
سکنه ۱۸ نفر .

یزدان آباد - ده کوچکی است از دهستان جوشان بخش شهداد
شهرستان کرمان .

۵۵ک جنوب شهداد - سرراه مالرو سیرج - گوک - سکنه ۱۵ نفر .

یزدکی - **yazdaki** - ده کوچکی است از دهستان مسکون
بخش جبال بارز شهرستان جیرفت .

۶۰ک خاور مسکون - ۸ک شمال راه مالرو مسکون - کروک .
سکنه ۵ نفر .

يك بنی - yek-boni - ده از دهستان حومه بخش جاسک
شهرستان بندرعباس .

۳۸ك شمال خاوری جاسک - ۵ك شمال راه مالروچاه بهار-جاسک
جلگه - گرمسیر - سکنه ۳۵۰ - سنی - بلوچی .

آب ازچاه - محصول خرما - شغل زراعت مکاری - راه مالرو .

یکدار - yek-dâr - ده از دهستان حومه بخش جاسک
شهرستان بندرعباس .

۳۶ك شمال خاوری جاسک - سرراه مالرو چاه بهار - جاسک .

جلگه - گرمسیر - سکنه ۵۵۰ - سنی - بلوچی .

آب از رودخانه - محصول خرما - شغل زراعت مکاری - راه مالرو .

یوتک - yutak - ده از دهستان کوه شهری بخش کهنوج
شهرستان جیرفت .

۱۶۰ك جنوب کهنوج - ۲۵ك خاور راه فرعی کهنوج - میناب .

کوهستانی - گرمسیر - سکنه ۱۰۰ - شیعه - فارسی .

آب از چشمه - محصول خرما - شغل زراعت - راه مالرو .

یوسف آباد - yusef âbâd - ده از دهستان برج اکرم
بخش فهرج شهرستان بم .

۱۸ك جنوب فهرج - کنارراه فرعی بم به برج اکرم .

جلگه - گرمسیر مالاریائی - سکنه ۲۵۵ - شیعه - فارسی .

آب از قنات - محصول غلات حنا خرما - شغل زراعت .

راه فرعی .

یوسف آباد - ده از دهستان حومه باختری شهرستان رفسنجان

۱۵ك شمال باختری رفسنجان - ۸ك شمال شوسه رفسنجان به یزد

جلگه - سردسیر - سکنه ۹۰ - شیعه - فارسی .

آب از قنات - محصول غلات پسته پنبه - شغل زراعت - راه فرعی .

یوسف آباد - ده از دهستان بهمنی بخش میناب شهرستان
بندرعباس .

۷ك باختر میناب - ۴ك جنوب راه فرعی تیاب - میناب .

جلگه - گرمسیر مالاریائی - سکنه ۷۰ - شیعه - فارسی .

آب از رودخانه - محصول خرما مرکیبات - شغل زراعت - راه مالرو

یوسف آباد - ده از دهستان قلعه عسکر بخش مشیز شهرستان
سیرجان .

۶۲ك جنوب خاوری مشیز - ۶ك جنوب راه فرعی لاله زار قلعه عسکر
کوهستانی - سردسیر - سکنه ۶۰ - شیعه - فارسی .

آب از چشمه ورودخانه - محصول غلات حبوبات تریاک .

شغل زراعت - صنایع دستی قالی بافی .

ساکنین از طایفه گودری هستند .

یوسف آباد - ده کوچکیست از بخش راور شهرستان کرمان .

۸ك شمال راور - کنارراه فرعی راور به مشهد - سکنه ۳۰ نفر .

یوسف آباد - ده کوچکی است از دهستان بلورد بخش مرکزی
شهرستان سیرجان .

۴۷ك خاور سعیدآباد - ۵ك شمال راه فرعی تکیه - تنگو .

سکنه ۱۵ نفر - ساکنین از طایفه قرائمی هستند

یوسف آباد گنبدکی - yusef-âbâd-ganbaki - ده از
دهستان گنبدکی بخش فهرج شهرستان بم .

۱۸ك جنوب فهرج - کنارراه فرعی بم به ریگان .

جلگه - گرمسیر مالاریائی - سکنه ۹۴ - شیعه - فارسی .

آب از قنات - محصول غلات خرما حنا مرکیبات - شغل زراعت .

راه فرعی .

یوسف زائی - yusef-zâi - ده کوچکیست از دهستان
میرعبدی بخش دشتیاری شهرستان چاه بهار .

۴ك خاور دشتیاری - ۱ك جنوب راه مالرو دشتیاری به باهو کلات
سکنه ۳ خانوار .

یوسف گلزار - yusef-golzâr - ده از دهستان شهرکی
بخش شیب آب شهرستان زابل .

۱۸ك شمال خاوری سکوه - ۶ك جنوب راه فرعی زابل به بندزک

جلگه - گرم معتدل - سکنه ۸۵ - شیعه - فارسی بلوچی .

آب از رودخانه هیرمند - محصول غلات - شغل زراعت - راه مالرو

سازمان اداری استان هشتم

استان هشتم کرمان مکران طبق سازمان وزارت کشور از ۱۱ شهرستان (۳۹ بخش ۱۶۰ دهستان ۵۷۷۳ آبادی) تشکیل شده جمعیت آن در حدود ۱۱۷۵۵۰۰ نفر میباشد.

اسامی شهرستان - بخش - دهستان و آبادی استان بترتیب الفباء بشرح زیر است .

شهرستان ایرانشهر ۵ بخش ۱۲ دهستان ۲۷۱ آبادی ۸۲ هزار جمعیت

نام بخش	نام دهستان	نام آبادیها
مرکزی	حومه hume	ایرانشهر - اسدآباد - بدانیه - کلنک بالا - گندمکان - نوك آبه
)	ابتر abtar	ابتر - احمدآباد - جلالآباد - کتوکان - گلشهر - ناصرآباد .
)	داهین dāmin	دامین - سایگان - سرجوب - شیبان - طاروان بالا - کوران بالا - کوران پائین - کهنو .
بزمان	حومه hume	بزمان - اسیبی دز - الحاف - بزمان - پسناره - رود خاه ستاد - زیارت - طمت - علیآباد کلکسری - کیمان - گرکوگان - گزک - مادرمکسان - مکسان .
)	دلگان dalgān	اسیبی دس - باغ فیل - باقرآباد - توتک - چاه شور - چاه قربان - حوسرین - درآهو - دلگان روباهی - سورک - کلانزیاد - کسور - کوه و بس - کهوران تلو - گزوک - گل مورتی مکیری - هوویان .
بمپور	حومه hume	بمپور - اللهآباد - توردان - جمالآباد - چاه ییز - چاه سردو - حسینآباد - خیرآباد - شمسآباد - قاسمآباد - گوپشت - مچوگان - مچ قاسم - محمدآباد - ملکآباد - میرآباد - میرآباد - نوك جنوب - وکیلآباد .
)	چانف cānf	برشک - بغدان - بنزه - پادین بوغ - پوتاک - تکران دپ - داریون دپ - دیرک دپ - سورمیچ شریان - شهری شهر - شیشه پشت - قلمه کوك - کارگوم - کلانک - کلگان - کومانای - کونک کهیرک کهکوم کچ - متنک - محمدآباد - موشکن - مهنت - ناگان .
)	فونج funnuj	افکانتی - برمین - بریدک - بندمالان - چاه مرک - حسنآباد - خیرآباد - درودگان - ده نو - رامک - رسیتی - زیارت - فنوج - کرابچی - کیسگان - کش برده - کم شهر - گندی - کوه پیچ کوه تیر - کوه سیچی - کونیچ - کهوربلبل - گیوان - مهرآباد - مدیچ - مکان - مکان پائین - موشگاهی مهروحی - میرآباد - وشگان - هیکان .

نام بخش	نام دهستان	نام آبادیها
به پور	مسکوتان maskutân	آب هپار - اسفند - بن رود - بیزود - جو کش - جوگز - جهان مرغ - ده گسک - کلچات - مـرح مسکوتان - مدینچ - مند .
)	لاشار lâcâr	آبود - ازباغ - اسپکه - بوستان - باتگون - بیپ - بیر کوچکان - تیگان - تیگاب - جاوه شیر چکر - چتو کدان - داروگان - ریوس - زیادت - زیر بامدات - سیف آباد - شکیم - شور آب شیرآباد - عیسی آباد - کریچ - کوچک - کوشان - گشا باد - گوردهان - میرآباد - نام سرود ورکات - وشگان - هوگنک - هبرو .
راسک rask	پیشین picin	بافان - پیشین - تلاسر - چکگور - چیراگان - فیروز آباد - کوتک - کوچک بازار - گل پشت لکسر - مند میتاب - هووار .
سرباز	سرباز sarbâz	سرباز - ابک - آرامگان - اسبی سنک - اسپکار - انجرك - انزاء - باتک - بیاتان - بروسکان بریس - بندان - بهتک - بیگان - بارود - پیروئی - پرگان - پندک - پوتان - پیر - پیردان تاتک - ترند - تولک آب - تیغ آب - جمیدر - جنگل - حونک - حیط - دپس کور - دزبکان دزک - دست گرد - دفعه کور - دندور - راجدر - رودبان - رودبن - زیارت جاه - زیران سامجان - سانچ - سانچ - ساورک - سرداب - سکند - سنک - شاردر - شاه کهور - شوشکین - شوکدر - فارچان - کتان - کجور - کربکان - کره گین - کش - کلک - کن - کندز - کواردشت کوه پیزا - کومینک - کوه روک - کیشنگان - گزناگان - گروه - گوارسورگان - گورد کهرناگان - لهباد - مچینک - مغ - مورتی - مهجان - میان - هتگان .
دهستان به ۲ بخش ۱۲ دهستانات ۴۸۳ آبادی ۶۶ هزار نفر جمعیت		
مرکزی	حومه hume	بم - آب گرم - احمد آباد - احمدشبه - آصفی کان - باغ چمک - بروات بالا - بروات پایین بروات میان - بیدران - بندو - پابده - پشت رود - بوتار - تمی - درباغ - درخراب - درزهر دریجان - دشت گاو - دودانگی - ده شاهی - ده شتر - رحمانیه - رحیم آباد - زید آباد جزین - چشمه باکم - چهل تخم - حزی - خواجه عسکر - خواجه نظام - سر جنگل - سمید آباد سعیدی - شاه منصور - صفی آباد - گرم - گذر - گودپده - مودون
)	دارزین dârzîn	ابارق - دارزین - ریش - سروستان
)	کروک kark	الله آباد نارتیج - خواجه - دارستان - کرک - محمد آباد نارتیج - نارتیج .

نام بخش	نام دهستان	نام آبادیها
راین	راین rayen	احمدآباد - احمدآباد - احمدیه - آدوری - اکبرآباد کروج - اورسال - باب بینی باب مردوئی - بهرامجرد - بیدکریم - ریواز - توکلآباد - توکلآباد - چاه رستم - حکمتآباد حمیده - خالقآباد - خیرآباد - دره سیلی - دولتآباد - ده اکبر - ده صفر - ده طوسی ده قاضی - ده ملک - ده میرزا - دیواله گو - راین - زمانآباد - زینلآباد - سرخوئی سنگ زرد - سنبل - شاهرئی - شاهرودی - شاهوردی پائین - ششویه - ظهرواد بالا ظهرواد پائین - عامره - عباسآباد - علیآباد - فخرآباد - فردوس - فیروزآباد فیضآباد - قاسمآباد - قلعه حسینعلی - قلعه حیدر - قنات سفید - کریمآباد - کدر احمدی کندر حاجی غلامحسین - گزغان - گزرگ کودال - گودر - گهوریه - محمدآباد محمودآباد - مظفرآباد - میر شادی - نارچوئی - نرآب - نظامآباد - نعمتآباد - والیآباد - هاشمآباد .
((تهرود tahrud	اخچه - پرموئی - توتک - پای بنه - چوچون - حسینآباد - آب شوروئی - خاتونآباد - خریج دشت بزنجان - دکفن - سبزوئی - سمدآباد بالا - سمدآباد پائین - شمسآباد - قصر فلج قصر میان - کهن - محمودآباد - نکور - تهرود .
((مرغک marqak	آب ترش - آب شور - آب گرم - آدوری - اناران - اناران دامنه - انار شیرین - بادامن باغ خشک - باغ گل - بندر پای تم - بنه سوخته چال - بنه اسفندی - بیدان - بیدزاغ بید زنگل - پاقله - پای تم - پده - توتون - جدکان - چنار - حسنآباد - حشرآباد - حوروئی خمروتک - دشت علی - دکل - دمچو - ده باغ - ده بکری - ده بید - ده ررین - ده نو - سختدری سدرون - سرپشت - سرمیدان - سرمیدان سلطانی - سنجخشک - سنگ سبز - سنگ سیاه سنگ میر - شیرکش - صغلوئی - عبدالله صمدیه - قربانی - قنات سیر - قبری - کنگری کوه زردی - کهنو - کهنوآباد - کهنوج - گردوسرا - گله بیدان - گلستان - گل ملک گواروئی - گودال بنه - مرغک - مریک - میدکن - نوتلنگ - وجگون .
فهرج fahraj	برج اکرم borj-akram	احمدیه - اللهآباد - اللهآباد اکبرآباد - برج معاز - بندر توابع - تهرود - جهانآباد حسینآباد وکیل - دشتوئی - ده نوبهزادی - ده نو حسینقلی - رحمتآباد سالاری - رکنآباد زمانآباد - زیدآباد - سلمانآباد - شریکآباد - شورآباد - طاهرآباد - عباسآباد عباسآباد ده نو - عباسه - عبدالآباد بهزادی - عصمتآباد - غلورآباد - فتحآباد - فیروزآباد کریمآباد انصاری - کریمآباد آب کنده - محمدآباد - مهدیآباد زیرا فراز - محمدآباد شیخ وحیدآباد - هاشمآباد - یوسفآباد

نام بخش	نام دهستان	نام آبادیها
فهرج	پشت رود poest-rud	اسحق آباد - الله آباد - ترك آباد - چهل تخم - حسن آباد پشت رود - حسین آباد درختی حسین آباد پشت رود - خرگوش آباد - ده بالای فهرج - ده نو طاهر آباد - ده نو فهرج رستم آباد - زعیم آباد - قائم آباد - کریم آباد سعدالدوله - ضیاء آباد - محمود آباد وکیل آباد .
)	رود آب rud-âb	برون آباد - حاجی آباد - جرجند - جلال آباد - چهارباغ - حجت آباد - خیرآباد - دولت آباد دولت آباد انصاری - رفیع آباد - رود مشك - رونك - سرونك - عدیم الشان - عنایت آباد فقیرآباد - قطب آباد - قطب آباد - کهن محل - کرونك - مشك - ملك آباد - مومن آباد مهدی آباد - میچ توابع - نظام آباد - همت آباد - یزدان آباد - یزدان آباد .
)	ریگان rigân	ابراهیم آباد - ابراهیم آباد چاه د گال - اسدآباد - اسمعیل آباد - بلبل آباد - بیهویان - پشه خانه تهرودریگان - جزان خاص - جعفرآباد - جهان آباد - حاجی آباد ولی آباد - حسین آباد امیر حسین آباد ولی محمد - حیدرآباد - ده اسماعیل چاه د گال - ده رضا - ده رسلا - ده شهیک ده میرشیر - ده نوصالح آباد - رحمت آباد - سلطان آباد - سه کهور - شاه آباد - شریک آباد شورآباد - شورآباد فهرج - صالح آباد - عباس آباد ریگان - علی آباد پشت ریک - علی آباد قاسم خان قادرآباد - قادرآباد چاه د گال - قاسم آباد - قلندرآباد - قنات - کاظم آباد - کریم آباد کریم آباد چاه د گال - گل آباد - مبارک آباد - محمد آباد - محمدآباد سعیدخان - محمدآباد علی خان محمدآباد کریم خان - مهدی آباد - مهدی آباد - مهدی آباد ریگان - میرآباد شوکت نظام نعمت آباد .
)	عزیز آباد aziz-âbâd	ابراهیم آباد - ارجند - اکبرآباد - باقرآباد انصاری - بدرآباد - چنوک آباد - سعادت آباد شمس آباد - رشک رضوان - عباس آباد سیف الدینی - عبداله آباد خانم - عزیزآباد - علی آباد علی علی آباد قلعه خان - فیض آباد - قصر - کارانیه - کدور - ماهی دشت - مراد آباد - نعیم آباد همت آباد .
)	گنبکی gonbaki	ابراهیم آباد - اکبرآباد - باقرآباد - بدرآباد چاه کواری - حسن آباد گنبکی - حسین آباد آشور حسین آباد سرجلگه - دلخان - دولت آباد - ده تو گنبکی - ریگ آباد - سرنك - سلمان آباد شلتوک آباد - عباس آباد - غضنفرآباد - قاسم آباد چاه کواری - قاسم آباد گنبکی مراد آباد چاه کواری - میرآباد قلی خان - ناصرآباد چاه کواری - همت آباد - یوسف آباد .
شهرستان بندر عباس ۵ بخش ۲۰ دهستان ۶۳۹ آبادی ۲۰۱ هزار نفر جمعیت		
مرگزی	ایسین isin	بندر عباس - ایسین - باغ موریان - بلندو - بندر عباس - بنوبند - باغو - تازیان - تل سیاه جمال احمد - چاپکر - چاهو - خانه سرخ - دامائی - درگور - دزگ - سرخون - سورو - شقو شهرو - قادهار - کلات بالا - کلات پاتین - کنارو - کهنوج - گرزو - گنو - محمد آباد نانک - نخل کمال - نخل ناخدا .

نام بخش	نام دهستان	آبادیهها
هرگزی	خمیر xamir	انگوران - بستانو - برکوه - بهل - چگونی - خمیر - خمیردان - درگور - دمیلو - سودرو - سوگب - شهردر - کاویز - کشار بالا - کشار پائین - کشی - کوشک - گچین بالا - گچین پائین - گر بند - گشو - گل کن بهل - گوری شیخ - لاتیدان - لشتقان - مهتابی - نیمه کار .
((سیاهو siyâhu	آبقلیون - برنک - بندر - بنگلان - پشکنو - پتهان - پور کهور - تل گردو - جفدر - چاه گیل - چاهو - خورگو - دو کوه - رکین - زره کان - سالارد - سیاهو - سیخوران - طیفگان - فوخورج - کوه - گردونی - گیشا - کیشان - ماشاری - نامدر - هزارتا .
((شمیل camil	آب پیش - بارریز - باغ بشمی - بدک - بهرغ - باقلاتان - بشتکوه - بشتگان - تخت - جغان - جلابی بالا - جلابی پائین - چاه خرنک - چاهستان - چاه قلعه - حسن لنگی - حسن آباد - ده نو - ریگان - زمین سنگ - زهوکی - زیارت - سرده - سرزه - سعیدآباد - سلو بم - شاه عوضی - شیل - صحرا - طاهری - قلعه قاضی - کشکویه - گل زرت - کولقان - گیشان - گاوردده جلابی - گردو - گزریز - لودارو - مسافری - محمود کلاهی - مهیران - نران - حسنگی - نوبت - بیان .
((فین fin	آب شیرین - آردان - باغستان - پشت تنگ - تنگ آغر - تیزج - تیز گوئی - جونکان - خوشنگان - دشت مادم - رضوان - زرتو - زیارت - سرزه - فودخورت - فین - قطب آباد - کهی بالا - کهتک - کلویز - کهره - لاور - مارم - مزارع - مزرعه - میدان - هرمودر - هرمودر پائین .
جاسک	حومه hume	بعل - بلوچی - بونجی - بهمدی - توجک - جاسک - جاسک کهنه - چکین بالا - چکین زیر - حصار زیر کوه - سودگلم - سهران - سهرگو - شریفی - شتر - شهر بالا - شهرنو - شیر آهن - کلریک - کنگان - کوه مبارک - کهوتی - کشمی - گورن - گیکن - لاینک - لوران - مزاری - نشری - هوشدان - یک بنی - یکدار .
((گاریک gâdrîk	بیاهی - برآور - بی بشک - تی تکین - چنالی - درازتل - رایج - سدبج - سودگ - سورچاه - عبدی - عبدی - کنارک - کچ - کو کستر - گابریک - گاوگو - گتی - گوهرت - مشکوهی - ونک - هی بن .
سعادت آباد	احمدی ahmadi	باغ چنار - باغو - بقدادی - بنگود - بیدویی - پور - چاه سرخ - چاه سبز - چاه کندا - چاه مرغ - حیدرآباد - ده مقان - زردان - سراج - سرگز - سردو - قلعه شاه - قلعه نو - کاشان - کلیتویی - کمال آباد - کوه شاه - کنوج - گلوچان - محمود آباد - میرحسین - ناصرآباد .
((درآگاه darâgâh	استخر - بازرگان - باغات - باغ ملا - باکان - بگو - بسایوج - تنگ قوچان - تنگ دوئی - تیراندازی - چاگونو - حاجی آباد - حسین آباد - خورشک - خوش آباد - خیرآباد - درآگاه - درشور - دردر - دهستان - ده کشکویه - ده نو - سیزو - سلطان آباد - شکرآباد - شمس آباد - عباس آباد - علی آباد - فخرآباد - قلعه نوئی - قلعه سنگ - کوچون - کوگان - کوکن - کهه - کشنویی - گیس - لای گردو - مبارک حسین - محمدآباد - ملک آباد - مدن ریز - مهرخشان - مهرگان - میرشکاری - نی تلخ - نزار .

نام بخش	نام دهستان	نام آبادیها
سعدات آباد	طارم târom	آبشور - برآفتاب - برعین - برمودار - بندر ماق - بتکوئیه - پدومی - پشت باد - تزرچ تل قلعه - چاهوچاهو - دشت - کنار - دوروری - رفیع آباد - سعادت آباد - سه چاهان - سیدجوزو شهلاری - طارم - طاشکوئیه - فورگ - قلمه نو - قوام آباد - کلاتو - کهن - گرگران کلروئیه - گلوگاه - گنج - گهکم - لای بیشه - معدنو - مهرآباد - نصیرآباد - هفت پا.
	فارغان fâreqân	اوبد - بخوان - برچهر - جائین - رائیز - رودخانه - سردر - سپروئیه - سیرمند - سیاهک شاه رود - شکیل - طمرام - علی آباد - فارغان - مزرعه - میمند - نارمند - نظام آباد - نیسه های بالا پائین .
تشم	تشم qecm	باسیدو - برکه خلف - بندچاپی - بند حاجلی - پیشت - تمان - توربان - جیجان - چاهوقبله چهو - خالدین - خورخران - درکوه - درگهان - دوربنی - دوستکو - دولاب - دیرستان رمچاه - رمان - زمینی - زیرانگ - سوزا - سهیلی - صلخ - طبل - غیل - قشم - کاروان کنار سیاه - کووه - کهورسیاه - گروبه دان - گمران - گوران - گورزین - گورمی - گوشه گواتی - گیاهدان - لارک - لافت - مخلص مبین - ملکی - نخل گل - نقاشه - نمکدان هرمز-هیروی - هلمر - هنگام کهنه - هنگام نو .
آب	حومه huwe	باغ میرعلی داد - پربتی - دودو - رکن آباد - سلیمانی - سولقان - شیخ آباد - طبیی شاهی فولادقاسمی - کردر - میناب
	بهمنی bahmani	بازیاری - بهرامبگی - بهمنی - حکمی - ده وسطی - شاه منصوری - فخرآباد - ماکیان یوسف آباد .
	پائین شهر pâin-cahr	بازیارت - جوزان - حاجی آباد - درخانه - سرباران - سرریگان - سبتهی - گلیبی - گلو - ماخاتونی
	دهو dehu	بابلی - بندرک کهنه - تمبانو - تنبک - تیاب - چنگان - چلو - درباغ - دهو - سرمست - کاکوگر کلاهی - کنار اسماعیل - کولق کاشی - کولق کرم - گلشوار - گورزانگ - مازغ - ماشهران نخل ابراهیم - نصیرائی
رودان rudân	آب گرمو - بالاشهر - برنطین - بم منان - بیکا - پائین شهر - پلنگی - خراجی - خیر آباد درسوتا - درگور - دلکشا - ده بارز - ده گل کن - سرچوئیه - سکل - سنگ رستم - شه نظری علی آباد - فاریاب - قطب آباد - کم لایقی - کمیز - کوشمند - کهن بالا - کهن گشوئیه - گشوئیه کلستان - معزآباد - مغریز - وزیر	

نام بخش	نام دهستان	نام آبادیها
شهرستان جیرفت	شهوآر cahvār	احمدآباد - بی شله - پای لر - پل بصره - تیروز - چاه اسماعیل - حاجی خادمی - حاجی عباس خیرآباد - دمشهر - زندان - سلمانی - شهوار - عظیم آباد - کالنگی - کنگان - کیپ - گور بند محسن - محمد کمال آباد - مردارسنگان - مهرگان - میان شهر - نوبند .
	سیرک sirik	افغان - بازگر - برنرک - بلوبل - بنانی - بنداران - بندانگور - بند گرم - بند کرمان - بندیست بوتی - بی لائی - پاتل - پلاکو - تباری - تلنگ - تم شکری - توجک - جدگی - جوب محله چاهان - چاه لاکه - داهی کند - دمیلی - دوران - دودو - راونک - رزآباد - رفیع الدین روتان - زهرکی - زهوکی - زیارت کله - سرزه - سرگلم - سرنی - سلمی - سورگی سورگان - سورگان - سیاه چال - سیکوئی - شاه مردی - شریفی - شبیران - طالوار طاهروئی - کارندهو - کتان - کرامی - کرتان - کردر - کرگان - کرگوشکی - کریان کش دار - کلای - گلنگی - کنارجو - کندال - کوهستک - کوه گز - کهورچران کهوردان - گاو - گرازوئی - گرانک - گروک - گز - گزبیر - گزی - گوان - گورانی گورانی - گور کوه - گهرج - گهردو - محمودی - مرادشاهی - مستو - مغان - مغ علی مرادی مغ کنار - مغ لشگری - مهرکی - مهرکی - مهمانی - میشی - ناوشکی - نوردی - نوردان هلوانی - هلوانی - هاوائی - همزانگ .
	رودخانه rudxāne	آب کهور - احمدآباد - باد افشان - بادرنگ - باغ گلون - باغ نرگس - بیدان - بیدو - پاکم پیروئی - پیریگان - جمفرآباد - چاه سیفر - چیرم آباد - چیلکی - خراوی - خیرآباد - درمکان ده شور - ده لیان - دهری - رضو - روران - رهدار - زمینو - زیارت - زیارت - سرخرز سرزه - سرکم - سرکهنان - سرگردنه - سرگست - سیاه مغان - شعارک - شک آباد - شمس آباد عباس آباد - عزیزآباد - علی آباد - فولادی - قلعه دژ - قلعه زکو - قلعه موئی - کرگان کم گو - کبکوشکی - گزآزار - گل کند - گودبجگ - ماشنگی - مسافرآباد - میرآبی - نخلبیر نورآباد - نورگوله .

شهرستان جیرفت ۴ بخش ۵۲۲ دهستان ۱۲۰۰ آبادی ۸۲ هزار نفر جمعیت

نام بخش	نام دهستان	نام آبادیها
شهرستان جیرفت	حومه hume	آخرگ - ارکنی - استخرکروک - اسفارچ - آشوبید - آغوگردو - آورس دوشاخ - باباجان باب ترش - باب خیزوئی - باب دراز - باب سواران - باب کی کی - باب میشان - باب نم باغات - باغ حسینی - باغ علی شیر - باغ گرن - بیدو - بندر - بندر سیاه - بن ساردو - بزکمان پل بیران - پیرزارچ - تاریکوئی - تل آهکی - تل گنو - تیربقرمچی - حاجبات - حسن آقائی حسین آباد - خاردون - خوشاب - داز - دامنه - درمزار - دودران - دولان خانی - ده علی ده کناری - رمازی - زبیده - زوار - سرخیگان - سنگ سفید - سه چشمه - سه دران - سینا باد شاه نظری - شب ناصری - شیرآغوش - علی آباد - قطقو - قلندری - قنات بید - قنات خداداد قنات سامان - قنات فرخ - قنات محمد شاه - کاروانسرا - کریم آباد - کشکومیه کلکوهی - کمیته - کهنوج شاهرخی - کردوچوب - گردیچو - گردین - گلوستان - کنتیر گورکش - محمودآباد - مسجد - موروئی - نج - هنطه .

نام بخش	نام دهستان	نام آبادیها
اردرود	اسفندویه esfandage	<p>آب ریش - آبشور - آبگرم - باغ برج - باغ بیابان - باغ خراب - باغ جزنویه - باغ عیش آباد باغ نایب - برکوه - بره عرب - پدان - تاج آباد - ترویت - جاورس - جعفر آباد - چورکان چمک - چناران - حسن آباد قنات نو - حسین آباد قنات نو - دوغ آباد - دولت آباد ده نظام - رکی - زهمکان - سبزویه - سرخویه بالا - سرخویه پائین - سنگویه - سوما سهران - صالح آباد - صلویه - علی هوران - فردوس - کر معلی - کل خرگوش - کلدان کنارو - گاو کشی - کلویه - گودرزان - معز - نمیری - هاشمی - هزمان .</p>
	ان bahr-âsemân بهرآسه	<p>آب دون - آدوری بالا - آدوری پائین - اره - اشکفتویه - باب سیبا - باب کیل - باب کلویه باب کلویه - باغ ابراهیم - باغ ده - باغ راهی - باغ مالان - باغ میری - برابر شده - بکم بل فردی - بهرآسمان - باب پائین - باسفید - باسفیدکت گاو - باقلعه - پای افراز - پای گرد پدم آباد - پده بلند - پده ها - پشته کل - پیرونویه - تد گویه - توتنک - جوزویه - جلال آباد چنگل آباد - خانه گزان - خدنگان - خوش مور - درباب - دودران - دورودخانه - دولت آباد ده شیخ - ده نو - دهوج - دیغان - رزنویه - رضوان - رغا - رودان - رودخانه کمال رودسپها - رحمت آباد - زرچویه - زمین حسین - زیر کستان - سرتنگ - سرت - سرریزان سرریزان - سرراب - سرک - سنگ کلدو - سنگویه - سیاه سورمنه - سیستان - سید مرتضی سیری نویه - شاهواره کوه - شنین - شیمو - ضراب - طاویقویه - علی آباد - عباس آباد غریشه - فیروز - قاضی آباد - قرغطویه - قالد - کرنک - کریکی - کلدان - کنگری کولکی - کهور - کهورنویه - کی مارک - گدک - گردو زار - گردون - گریشان گرومی - گودگردنویه - گون آباد - گیچویه - گیونشک - مار دوجان - مشک آبدان میدان - میج - ناران - نارستان - نارون پائین - نرآب - نرآب - نرگی - نهر بادام - نیش هلیل رود - هترا کویه - هشین .</p>
	داز dalfârd	<p>آب برده - انجیر بازویه - باغ احمد - باغ امیر - باغ جعفری - باغ حبیب الله - باغ دراز باغ راهی رودک - باغ زینب - باغ ساویا - باغ عالی - باغ علی شیر - باغ کماز - باغ گجک - باغ گنبه باغ مرغزار - بجگی - بن بوغان - بندزرد - بنده - بنستان - بهرامی - بید شمال - پس غوله - پشت سرخ پشته خان - تاشار - توتون - جان زمان دروا - جلال آباد - جملی - چاه مزنگاه - چشمه مورت چمک - چنار کوکی چویه - خرماهی - داغ شیخ - دره تنگ - دره دنزک - دل خوشدون ده بازویه - ده رود - ده مراد - ده مقصود - دهنه - رزشیرین - ریگ آباد - زانورستم - زرین زنکار - زورک - سیلان - سرتلویه - سرچیل - سرشنگان - سرکم - سرکیوان - سرگدار سرگدار - سرگر - سنگ بلند - سوخته - شاه سنگان - شنکراه - عاشقان - قلعه - کالچتویه کراه - کلدان - کنارستان - کلنگویه - کلیسی - کوه نیمه - کهتک - کهن مؤمن - گدار سرخ گدار کهن - گوائی - گریه - گیشک - ماغ - مدین - هلوچهار</p>

نام بخش	نام دهستان	نام آبادیها
اردوئیہ	سرمنگ sar-mock	آب گرم - اسفناہ - باب کوچ - باب مورویہ - باب ولی - باغشاہ - برف انداز - بن بلند - پای تم پای زیر - چالہ - حاجات - درآلو - دورودخانہ - سیہ گل - سنگ شیر - ظہر بنان - قنات ملک گردوستان - گلوچار - گنگاو - ماران - مدین - مرین - مزنگان - میخانہ - هوتی
	سروایزن sarvizan	آورس مراد - باب بیدان - باب صفحہ - باب گرک - باب گرگی - باب ماران - باغویہ - باغویہ بنش پند - پائین درب - پاقلمہ جبار - چنگاہ - چاهون - چکرچمن - حسین آباد - خانہ مرغزار خمروتویہ - خوگستان - دوجار - زنگویہ - زارچویہ - سنجدویہ - سنگران - سنگ نوشت سیف آباد - صاحب آباد - علی اکبری - غریب شاہی - فراس - فہدر - قلاتویہ - کاکان کم کارچی بالا - کم کارچی پائین - کورنگ - گلوگاہ - محمد سفیدی - مزرعہ خلیجی ملک آباد - نصرت آباد - نقشویہ - نہر شیر
	گروه gorve	احمدی - باب ترش - باب زنگی - باب گروه - باغ رزان - برہان آباد - برہ سوز - بیدشیرین حسین آباد - حسین آباد - حسین آباد - خون آلود - دری خیرویہ - دشت شغین - دودانگہ دزدویہ - دہ شاہ وردی - دہ شاہوردی بالا - دہ نو - راہ بندہ - رماضی - رودخانہ پل - زیارتگاہ سرخیدائی - سجد - قنلی - قلعہ حیدر - صرفہ - کم سرخ - کورہ گز - کهنوج - گارچیدان گدبک - گروه - گشیگان - گھویہ
	گور gevar	آبگرم - اسپاسویہ - انجیرستان - انساران - باب خرسم - بادام شیرین - باغ بالا - باغ گوک بزدردہ - بش بید - بن شصت - بنگان بالا - بنگان پائین - بوجین - بی ترس - بیدزاغ - بیدوری پائین - پاقلمہ تنگو - تونک بالا - تونک پائین - توکل آباد - جوشین - چنارتہ - چناری حسین آباد - حسین آبادخانہ سرخ - حیدری - درہ زرد - دودران - دوکستان - دہ حذر - دہ دومند دہ عبدل - دہ قرہ - دہ نوروز - روکوه رود - روکوه گنبہ - رہ گاہ - ریون - زرش - سرشصت سو - شاہ آباد - شکر آباد - علی آباد میرحسینی - علی شاہی - فتح آباد - فکر آباد - قنات کمان کاهین کبیرک - کشکوه - کم گردو - کنگرستان - کوه پا - کوهین - کهن ملک گازروئیہ - گردوبچوب - گردو کرچ - گردون - گرکاب - گرک آباد - گنجشکان - گور بالا گور پائین - گوش ایندرب - گیلوبند - ماری - محمد آباد محمود آباد - مہرین پائین - ناوی شصت ہنگر پیاز .
ہانزا hanzâ	اشکنویہ - آلی غیائی - باب سرود - باغویہ - باب کرفس - باب کھنی - بفلویہ بید سوختہ - بید شیرین - پشت سفید - پشته زنگ - پشته کلنگ - چشمہ چنار - چہار دیوار خاردون - خافکوه - خاک سفید بالا - خاک سفید پائین - خانہ رغان - خباز بالا - خباز پائین خشکرود - درہ بید - دہ بیران - دہ دیوان - دہ گردویہ - روکین - رمودزہ - سرتلہا سرچشمہ - سرخویہ - سرہنگر - شغالی - عباس آباد - عبد اللہ خانی - غیائی - فتح آباد - فرون درہ قلندران - قنات احمد - قنات بید - قنات درہ - قنات نکل - قنات میری - کنگری - گلوگاز ملکی - مور گوران - نخستین - ندران - ہتمویہ .	

نام بخش	نام دهستان	نام آبادیها
<p>زواران</p> <p>هوه</p> <p>hume</p>		<p>ابراهیم آباد - ابراهیم آباد - آب گرم - آتشان - اختیارآباد - اساعیلی - اشرف آباد اکبر آباد - الله آباد - الله آباد افشار - الله آباد جهانگیرخان - الله آباد ضرغام - الله آباد هروی امیر آباد - امیر آباد - امیر آباد بالا - امیر آباد بلوک - امیر آباد کرمانشاهی آهوان - باغ بابومیه - باغ علی شیر - برآب - بلیلی کلانتر - بلوک - بند سراجی - بهرامی بهجرد - بیدخیری - یزن آباد - باتلی - پشت لر - پیر مرادی - تل سیاه - تمب گاوآن - توکل آباد توکل آباد - جتان - جزفتین - جزفتین سعید خان - جلال آباد - جنگل آباد - جنگل آباد چاه مزنگان - چاهک - چاه لیگان - چشمه شاه - چن - چقینه - چکری - حجت آباد حسن آباد - حسن آباد - حسن آباد دارویی - حسن آباد سرکو - حسن آباد ضرغام - حسن آباد کرگو حسین آباد - حسین آباد - حسین آباد - حسین آباد برومند - حسین آباد بهرآسمانی - حسین آباد جیرفت حسین آباد حن - حسین آباد زین آباد - حسین آباد کهور آباد - حسین آباد گلبری حسین آباد مراد علی خان - حسین آباد مرجان - حسین آباد نوی - حمید آباد - حیدرآباد - خاتون آباد خاتون آباد - خاتون آباد زنگیان - خراج آباد - خضرآباد - خرآباد - دارویی - دران آباد در مزار شیخ بختیار - دریاچه - دشت کوچ - دوبنه - دوساری - دولت آباد - دولت آباد - ده پیش وسطی ده چیل - ده رود - ده زاکوان - ده شیخ - ده شیخ مرغزی - ده نوبی بی فاطمه - ده نوحاجی بی بی ده نوخجرخان - ده نو شهسوارخان - ده نوکت موش - رحمت آباد - رحمت آباد - رزق آباد رزکوبی - رستم آباد - رضی آباد - رومرز - رهجرد - ریگ آباد - زاویه - زنگیان - زیرکی ساغری - سبزپوشان - سبزواران - سرجاز - سعیدآباد امیری - سعیدآباد سعیدخان - سعیدآباد مالکی سلطان آباد - سلمان آباد - سلمان آباد - سنگ سفید - سهرن - شمس آباد - شور ماهی شورومیه - شوره زار طیاری - شریف آباد - صاحب آباد - طرح - طوجان جیرفت - عباس آباد عبدلآباد - عزیزآباد - علاءالدینی - علی آباد درگوش - علی آباد سادات - علی آباد سرتپ علی آباد قنبرخان - علی آباد مارکی - علی آباد هروی - عمادی آباد - عنبرآباد - عنایت آباد فتح آباد - قاسم آباد - قدرت آباد - قلعه جشید - قلعه گوجک - قلعه نو - قنات کلانتر قنات نو - قنات نو - کاشل الحینی - کت گرگ - کت گرگ - کریم آباد - کریم آباد ابوطالب کله رود - کنار صندل - کنار گچ - کنتکی - کهن - کهنک - کهنک - کهنو پنچرک کهنوج شیرآباد - گرگو - گرآباد - گز صالح - گلاب صوفیان - گنجی آباد - لطف آباد - ماران قلعه ماران گلو - مارموت - محمدآباد بی بی شهری - محمدآباد طوله گیری - محمدآباد کلانتری محمودآباد باتلی - محمودآباد فتح آباد - محمودآباد مظاهری - مختار آباد - مرادآباد مرادآباد - مرادآباد - مرجان - مرحمت آباد - مردود آباد - مطاع آباد - مغ متا - مگی ملک آباد - مهتاجی - میان جاویه - میان ده بالا - نارپجوب - نظم آباد - نعلبندی - نقی آباد نه بنی - وکیل آباد - هادی آباد - هوجرد .</p>
<p>جبال بارز</p> <p>امجز</p> <p>amjaz</p>		<p>آب میس - اسفیچار - امجز - انارک - انجیرک - بجگی - برآورسان - بنطاقین - بنه سبب پاگدار - پس لنگر - پشته پشت - تگرکی - تودان - تودان - جشار - جمع - جوزرگان جوز فاطمه - جوزورک - جونسک - خروش - خود رو - خونسا - دره رود - دشت روان دوروده - ده چنار - ده ملاحان - دهنه بید - دهنه کمرکان - رجوگان - رسک - رسک دهنه ردو آب امجز - رودخانه - رودخونی - رومدان - زمین بوستان - سربک - سرزه - سرطاقین سگراه - سمبو - سوچناران - شفل آباد - شکرک - شیب ده - کره - کشیت گاوکان کلسنگ کنگرستان - کهکم استان - کهنوج گردنه گوران - گناز - گل بندان - گوشگین گوهر - گنایت - گیومرد - مردار - نیستان فوج .</p>

نام بخش	نام دهستان	نام آبادیها
<p>ال بارز</p>	<p>گاوکان gāvkan</p>	<p>آبرخان - آب سردویی - آبشار - استارم - اشکم کوه - آغین - انارک - بادین - بارده باغیکان - برف گین - بنداران - بندر - بست ترین - تیغ سیاه - حاجی آباد - حسن آباد حسین آباد - حناء - دائمک - درچشمه - دررزان - درزیارت - دوزنان - ده منصور - دیدرک روداب گاوکان - رود فرق - زاخت - زریب - سسلی - شهر دراز - طاویق - غیک - غیک شیخان فهاد - قصبه - قلعه زنگیان - کردر - کلجک - کوشک مور - کویز - کویز بالا - کنار بر گاوکان - گرم - گرم ریز - کشو - گلو حناء - مردهک - ملک آباد - نر گسان - نورک - نیدران وروار - هرو - هریدان .</p>
<p>چغ</p>	<p>ون مسکون maskun</p>	<p>آب بید - آبدان - آبدنبال - ارگین - اسبی - اسفندان - امیرآباد - انار دختران انار سرخ پوست - آهنگران - بادام - باغ انجیره کوره - باغ باشویی - باغ خانک - باغکچه باغ مزار - بتراگم - بختگی - بنیکان - بگنائی - بنه گلان - بنستان - بنکوه - بنکوه بالا بنکوه شیب - بنه سرنیق - بوذر - بیدشک - پابره - پاتما - پاگدار - پشت بام - پیدنکویی تط - تمی توئید - تنگل چار - توت فاشکو - توانک - جنگل بنه - جنگل توت - جوز چهارشنبه جوز چهارشنبه - جوزرک - حسن آباد - حسین آباد - حشین - خانه سرخ - خوشکی - در بیدان - دردسک ارزنکویی - درین - دشت روان - دمه سردمه - دومار - دوماران چهار - ده بان پائین - ده عباس دهنو - ده نو - دهنه فاشکوه - دهنه میجان - زاریر - زیبا - سرآسیاب میجان - سرانشام - سرانکوه سرچشمه - سرزه - سرو تومین - سرهنگر . سقدر - طاویق - طفرکان - عدار - فاشکوه - فلات - قلعه سنگ - قنات سیاه - کاوستان - کپنو کرچستگان - کروکان بیدشک - کریکان - کرینگان - کشکویی - کل کوهی - کتترک - کتوک کنزک - کمکو - گاوستان - گاوکان - گاوکان گوران - گده گان - بیدشک - گردنه - گور سرخ گردین - گروه فاشکوه - گندم دزدی - گلوتم - گلو سنگ - گوریت - گوی بیژن گهرج ماریان - مسکون - کدش - مغان داری - مغان - مگین - میجان - میموج - ندویی - یزدکی .</p>
<p>ک</p>	<p>انگهران بش angohrân-bacâkerd</p>	<p>آخران - آخران - اسفند - اشکان - انگهران - اوهکن - آهون - بافی - بز - بشنو - بن حصار بن ریز - بن ریز - بنشک - بن گرغ - بن گرو - بوم - بونزیل - بوویج - به تلیش - بهشت بیورج - پاتک - پاتک - پوم - پیرکهنو - پیرو - پیروئی - تج - تجک - تبو - تیان - تیناب - تیدر تیساب - جاکن - جندان - جگان - چاهان - چوخانه - حصار - خجلش - خوشاب - خوشاب - داوری درپهن - درجک - درجک - درخار - درخواه - دردرک - درزنگی - درشهر - درگاه - درکهن آب درک - درگن - دریوار - دستگرد - دمک - دوکن - دومیرخ - دهن در - دهن گت دیش - راه بیچ - رون - زمین در - زمین صادر - زنگیان - زهرا مرده - سردشت - سرزه سرشم گدا - سرهور - سگرکن - سندرک - سه کهن - سیت - شهرخ - شهر بالا - شهرک - شهر شیب شیش - ضحا - ضروری - فاتک - فارماند - فراهک - کاواران - کاه کن - کش - کلاهو کلاک - کوه حیدر - کهنو - کیرمستان - گروک - گوریچی - گه شهری - گین - بنگرخ - لور - مرت ملکهن - ناشکی - نصری - وائن - وی</p>

نام بخش	نام دهستان	نام آبادیها
سوخ ک	رمشک remeck	آب مشتک - اسفندیاری - اشکوتومیه - انارک - انگوری - بنسور - بن گدار - بن گدار - پوچین گین تخت شاهی - تکی - تنک کاسکان - تهمان جنگی - تیاب - جگیز - چاه سهاق - چاهان - خروسا گنگ درخواب - درزه - ده بالا - راسک - رمشک - زیارت - سرچک - سم سیلو - سنجرک - سور گاه شاه حسین - شهر درویش - شهری - غیبی - کچ کنار - کرم - کروچان - کل گون - کلک نادان کول گوران - کنکرو - گت مران - گجک ماری - گری چریان - گز ماهو - گل بولگان - گورچی گیاهان - لک شاگ - ناغ
	رود بار rudbâr	آب بگرم - ایزد آباد - بیدک - توکل آباد - چاه ریگان - چاه گو - خرمن ده - درسوتا - دومیلک زه - سور گاوآن - سعید آباد - سلیمانی - شاداب - شیل - شیخ آباد - عباس آباد - فرج آباد قوج آباد - کوتک - کردی - کلوک امام حسین - کهن بیرداد - گرک - کشکی - لبورو - میلیلو نظمیه - نور آباد
	قاجان qajeganj	آهوگان - برجک - تمت - تم سرخ - چهل منی - حاجی آباد - حسین آباد - خر گوشکی - در آشو دستگرد - ده گود - ریگ منی - عباس آباد - کهن علی
	کوه شهری kuh-cahri	با اسفید - پتکان - تا کلاه - دور کن - ده ریگ - سرزه - سرگرو - کشیران - کهن داود گر - مریج - مغ محمد - نزن - هنن - بوتک
	گلاشکرد golâckerd	آب باد - آب دال بالا - آب ریش - آبشومیه - آب گیرتا - آشور - باسفیدان - باگدار تاهو کاش - تنک موردان - حورمه - درشور - دهنه شور - رمکان - سرگریج - سورمه شارب ماه - شریک آباد - شیر گل - کلرد - گلاشکرد - گیش آب - موردان - مورمند مهرومیه - تارمند - هور
	ماز mârz	آب خشین - آرکون - استان - باغ - بردیال - بن کهن - پشت سر - چاکر - چتونو - چکان در گل - روشن - راین قلعه - رن - سرزه - سرزه بند گری - سرن - سکوکان - شهر کیان شیب کوه - طامچ گز - کاردنک - کلاهان - گاز - گرومورت - گزر کن - گلوچک - گنان گور کی - گه نیس کن - نیس کن - ناهوگان
	منوجان manujân	ابارک - بار گاه - بیجان - بلبل آباد - بن مغ - پاکم - پومنان - تجدانو - توکهور تھموتین - تیرمرت - جدول حاشیه - جنین - چاه اوگز - چاه شریف - چاه عباس - چراغ آباد حسین آباد - حسین آباد - حیدر آباد - خاتون آباد - دره گز - ده کمان - دهنه - دمیلو سرتیکو - شولی - شیب کوه - فرز آباد - قدیر پور - قنات راور - کلاتو - کندر - کوحیدر کهوردراز - کوهوگان - کوه سرخون - گلو - گوریال - مغ چاه - مغ خیر - منوجان میرحیدر رستمی - ناصر آباد - نودز - هردی

نام بخش	نام دهستان	نام آبادیها
کهنوج	نامداد namdād	الله آباد - پرواز - پنج انگشت - تم بور - جنت آباد - حاجی آباد - خالق آباد - دازان در کرگون - دره بتکان - ده بالا - ده میر - دهنو کوهستان - زیارت - زین آباد - فارغان قلات زنگیان - کهور آباد - کهن رود - گازبر - نرک - مسوط آباد - مثنک - منی گر موردان - هشتوگان - همت آباد.

شهرستان چاه بهار ۳ بخش ۷ دهستان ۲۲۸ آبادی ۸۶ هزار نفر

نام بخش	نام دهستان	نام آبادیها
مرگزی	کنارک konārak	باکونت - بالک - باوریدان - بندبنی - بورس - بیر - بیر بالا - بیربلا - بیربلا - پارک - پارک پائین پشته - بوزم - بیشگان - تران - ترانپوک - ترکومی - تلک - تنگ - تیرکچ - جنگی بازار جهلی - چراغ آباد - درک - دک دان - دمین - دمبی - ذرآباد - زرانی ریک - زردی کهپر - سربو سورخون - سورخون بالا - سورک - سیرگان - شم سر - طیس - کالک - کنبگی - کنبگی - ککی کلات - کنارک - کهپر - گبول - گزردر - گوردیم - گون - گیو بالا - لاش - لله بازار ماچان - مومان - نگمن بگ - هریگان - هوتک - هومدان - هوتان .
اری	باهو کلات bāhu-kalāt	بارو - بالاد - باهوسند - باهوگلات - بسوت - بل - پوشت - پسابندر - چوت - چیله سر خالکداری - دانور - درو - دک - دلگان - روح گم - سر کوب - سماج - سماج - سند سندشیران - سندسیرسان - سنکان - سنکان - سولان - سه کاری - سینار - سیرجا - سیهده شاه بیک زائی - شیخ چاه - عرب زائی - غار فقیر - کچ - کریم بل - کلانی - گواتر - گونک نوك بندان - نگور - نگور - هزاری .
دشتی	دلاور delāvar	بالات - برومی - بناره - پیرنوک - تلنگ - تورکانی - جانگاره - چوگاه - چیری نان - حسین زائی دک - دمیداب - دنسر - دیرمان - رودیگ - رادو - زهوب - زبردج - سردج - سر کبل سری بونان - سعیدبر - شه - شیران - شیران پائین - صفرزائی - فقیرزائی - قلعه فتح علی کارانی - کجو - کچ - کبل - کبل قاضی - کرتون - کوران کش - کورانکش - کهنک گل ساقان - گزور - لاتیدان - لاکان - وشنام .
نیک شهر	میرعبدی mir-ab-di	آ کو بانی - آگی زائی - بنگل زائی - بوتی - بتار - بلان - بلگان - تور سانط - تودی چوگات - چوکت - داود - ده بلوچی - ده جهات - ده چهارزائی - ده حوت ابراهیم - ده شیخ محمد دبک - رادو - سندک زائی - سنجرو - سیدیق زائی - عبدی زائی - عرب بازار - عرب زائی کرکی جان - کوچه - گزانی - گزرو - لله بازار - مسافر زائی - محمد زائی - مرودارو مندیرو - نوبندان - ولی محمد بازار - یوسف زائی .
نیک شهر	حوه hume	آب پیشپ - آبشکی - بانو کندال - بزودک - بندان - بیل بیر - پائین شهر - پنگور - پوتاب پوتان - پیرکلک - تخت ملک - توتاب - جکان - جلانی کلک - جم - حسین آباد - حسین آباد خیر آباد - دارو کان - دربنی - دست کانچ - دینار کلک - دینار کلکی - رخشان - رونک سراوزر - شکیم - شلمار - کات - کارپدین - کچ - کلا دوم - کل شوم - کلک رمضان کناردان - کن نان - کورانی - کورانی - کوش - کوناردان - کهورکان - کچ - گواشگرد گوش - گیشک - ماتوکان - موخت - نگر - نیکو جهان - هبودان - هنک - هیچان .

نام بخش	نام دهستان	نام آبادیها
نیک شهر	بنت bent	آب گاه - برموک - بنام کند - بنت - تخت - تراتی - توتان - جوروئی - جوکان - چه کان چاکری گیج - چاهان - چاه علی - دب طولک - دستگرد - دسک - روگردان - دهان - رونک سهری درک - سیرک - شوستان - شهریری - کلک شهاد - کنار کینان - کوچنیک - کوران دب گریدرپ - محمدان - مرغاسروک - ملوران - میرآباد - نسران .
قصر قند	قصر قند qasr-qand	ابدایی - آبنده - اورنگ - ازاگز - ازلان - انجروکی - انجروکی - بالیرد - بگان - بلوردان - بی قاب توکل - جوی سر - چندوک - چوت آباد - خجکان - دایواری - دب - درواگی - دک دو غدانی - ده داتی - روکشهر - سار بوک - سروآب - شاد کام - شادی گور - شیب دب قصر قند - قلعه بونج - کاندرا مانده - کتان - کرواگ - کشوک - کلگار - کلوک - کوان کوانگان - کوچه ورنگان - کورسر - کوری - کونگان - کوه بن - کوه سر - کوه سر - کهر کوه کهوران گواش - گاتی - گیرداگ - گروتک - گروشی - گله مت - گنبدار - گواش کوشات - لار - موتیاسی - مهبان - نوریانی - نوگاگل - وزین - وشتان در - هزاری - هیبری هیت - هخچر کی .

شهرستان رفسنجان یک بخش ۷ دهستان ۲۶۲ آبادی ۶۲ هزار و پانصد نفر

نام بخش	نام دهستان	نام آبادیها
رفسنجان	انار anâr	احمدآباد - اسحق آباد - اسدآباد سید علی اکبر - اکبر آباد - الله آباد - انار - بهاء آباد نراب آباد - توکل آباد مصطفوی - جنت آباد - حسن آباد - حسین آباد امین - خالق آباد - خیر آباد داودآباد - ده حیدر - ده رئیس - دهنویه - رضاآباد - سعیدآباد - شریف آباد - شمس شیخ آباد - صادق آباد - صدرآباد - عباس آباد انار - عزت آباد - علی آباد قاحن - علی آباد امین فدک - فامیه - قربان آباد - کرمانشاه - بشرآباد - محمدآباد خواجه - مهدی آباد
رفسنجان	حومه باختری hume-bâxtari	اسدآباد - اسباب کریم آباد - اسیرآباد - الاغچین - الله آباد - اوراف - باقله - توکان آباد تقی آباد حومه - جنت آباد - حسن آباد - حسن آباد هرنندی - حسین آباد ده ظهیر - حسین آباد پائین خالق آباد - خرم آباد - خلیل آباد - دره گرم - دولت آباد - دهن آباد - دهنو دهنویه - دهنو ملامحمد تقی - رئیس آباد - رحمت آباد - رحیم آباد - رستم آباد - رستم آباد هرنندی رضاء آباد - رفسنجان - رکن آباد - رودیر - سارین - سعیدآباد - شاه جهان آباد - شاه رخ آباد شهرآباد - صادق آباد - صفی آباد - ظهیرآباد - عباس آباد خان - عشرت آباد - علی آباد علی آباد جدید - فتح آباد معین زاده - فخرآباد - فیض آباد - فیض آباد - قاسم آباد حاجی محمد صادق قدرت آباد - کاظم آباد - کریم آباد خواجه - کونرریز - کورک - کویرآباد - گرمیه - گود احمد لاهیجان - لنکر - محمدآباد پائین - محمودآباد دهنو - محمدآباد راکه - مرتضی آباد - منو ملک آباد - مؤمن آباد - مهدی آباد - نجف آباد - نعمت آباد - نوش آباد - هرمزد آباد همت آباد هیچ - یوسف آباد

نام بخش	نام دهستان	نام آبادیها
چغان	<p>حومه خاوری hume-xâvari</p>	<p>ابراهیم آباد حاجی - ابراهیم آباد شور - اکبر آباد آقا - باقر آباد - باقر آباد کبوترخان - بنگه فتح آباد - بهجت آباد - تاج آباد کهنه - تاج آباد نو - جعفر آباد - حاجی آباد کبوترخان - حسین آباد حاجی یوسف - حسین آباد علی اکبر - حمید آباد - حیدر آباد - حیدر آباد - رحمت آباد - رضا آباد - رکن آباد بالا - زین آباد - سعادت آباد - شفیع آباد - شفیعیه - عباس آباد حاجی - عباس آباد غفور - عبدل آباد - عرب آباد - علم آباد - علی آباد شور - عرش آباد - فردوسیة حسن زاده - فیروز آباد - قائمیه - قاسم آباد - قوام آباد - کبوترخان - کریم آباد بالا - کمال آباد - گرگین - لطف آباد - ماهونک - محمد آباد خان - محمد آباد مختار - محمدیه - محمد آباد غفور - محمودیه - همی آباد - ملک آباد - موسی آباد - موسی آباد - مؤمن آباد - مهدی آباد سردار - مهدی آباد غفور - مهدی آباد واحد - ناصریه - نصرت آباد - نظم آباد - همت آباد بالا</p>
ر فسنه	<p>امان xenâmân</p>	<p>آب ترش - ابراهیم آباد - آب زردویی - ارجاس - استرخویی - اکبر آباد برج - الله آباد اودرج - باب کهکین - بادامویی - باقر آباد - برج - بی بی حیات - تاج آباد - توکل آباد - جانی آباد - چاروک - چاه کهنویی - چشمه گز - چشمه گز - چنارویی - چنارویی - حجگویی - حسن آباد - حسن آباد - حسین آباد - حسین آباد ارجاس - حسین آباد چشمه - حسین آباد دهنه - خالق آباد - خسروویی - خنامان - داوران - درخوردویی - دره جوز - دره در - دره رنج - دره سفید برج - ده بالا - ده تک - ده جان - ده ساردی - ده شهلای - دهنویی - رئیس آباد - رحمت آباد - رضا آباد - رضا آباد - رضوان ایتاله - روگردخنامان - سنجدو - سنک سوراخ - شمس آباد - ظاهر کوه - علی آباد - علی آباد خنامان - قاسم آباد - کاخ - کرشک - کریم آباد - کموسفید - کهن - کهنوج بادامویی - گریشکون - گزدره - گزدرشت - گلوسالار - ماریسنویی - متکستان - محمد آباد - نجف آباد - نور آباد - ولی آباد - هادی آباد - هنوج .</p>
	<p>کشکویی kackuiyoe</p>	<p>احمد آباد - احمد آباد - احمد آباد هرندی - اسد آباد - اسمعیل آباد - اشرف آباد - اله آباد وزیر - امین آباد - بهجت آباد - بهشت آباد - بهمن آباد - بیاض - توکل آباد - حجت آباد - حسن آباد - حسین آباد - حسین آباد بیاض - حسین آباد حاجی حسن - حسین آباد عسگری - خالق آباد - دفعه - دفعه خشک - دهنویی - رحمت آباد - رحیم آباد - شاه جهان آباد - شام آباد - صادق آباد - صالح آباد - عباس آباد امین - عزت آباد - علی آباد - علی آباد سادات - علی آباد وزیر - فردوس - قدرت آباد - کشکویی - گیتی آباد - لطف آباد - محمد آباد - محمد آباد حاجی حسن - محمد آباد دزند - محمد آباد صافی - محمد آباد گلستانی - مزرعه سادات - مهدی آباد - نور آباد - وکیل آباد .</p>

نام بخش	نام دهستان	نام آبادیها
رستم جان	نونوق nuq	احمدآباد - احمدآباد - احمدیه - اسماعیل آباد - اسماعیل آباد - اکبر آباد پائین - اله آباد امیرآباد - بارام مشکی - باقرآباد - بهرمان - حاجی آباد - جعفرآباد - جلال آباد - جنت آباد جنت آباد - جوادیه - جهان آباد - چاگز - چشمه سفید - حجت آباد - حسن آباد - حسین آباد بالا حسین آباد دهنو - حسین آباد سادات - حکیم آباد - خالق آباد رضوی - خداآفرین - درب شریف درهنگ - دنوق آباد - دولت آباد - ده خواجو - دهو فتح آباد - زانوق آباد - رحمت آباد رضویه - رق آباد - رکن آباد - رومهران - شاه آباد - شجاع آباد پائین - شمس آباد - شهرآباد صادق آباد - طوغرای - عباس آباد - عظیم آباد - علی آباد - علی آباد هراتی - غیاث آباد فج گو - فردوس جعفر - فردوسیه - فیض آباد - قائمیه - قادرآباد - قاسم آباد - کریم آباد کریم آباد بالا - کمال آباد - مبارکه - محمد آباد پائین - محمد آباد هراتی - مهدی آباد نجم آباد - نعمت آباد - نعمت آباد - نعمیم آباد - همت آباد .

شهرستان زابل ۲ بخش ۵ دهستان ۴۶۶ آبادی ۲۰۶ هزار نفر

رستم آب	پشت آب poct-âb	آدیره قنبر - آدیره نور محمد - ادیمی - اسپنگل - الله آباد - اله دی - امامیه - بالاخانه - پنجار برج افغان - برنگ - بش دلیر - بی بی دوست - پکیر عارف - پیران - تپه برنگ تپه دز - تپه سرخ جبار - چنگی خون - جهان آباد شیخ و بس - جهان تیغ - چرک - چنگ شور - حاجوک - حاجی آباد حاجی قائمی - حسن آباد - حسن آباد - حسن آباد سرکار - حسین آباد - خان ملک - خدنگ خراشادی - راشک - درکی - ده ارباب - ده اصغر - ده اعظم - ده جهانگیر - ده حاجی عبدالله ده دل آزام - ده علی جان گرگ - ده غلامان - ده غلامحسین - ده فتح الله - ده کول - ده محمد خوشداد ده محمد دادی - ده محمد گل - ده مهیم خان - دهنو رحیم خان ترنده بالا - رنده پائین - زاهدان - زاهدان زاله ای - سلم - سمیع - سنچولی - سه قلعه - سیاه سر - شریف آباد - شیطان - صیاد - طاغذی - طایفه آبی طایفه کاو دارخاریک - طایفه کچیان - طایفه گل محمد - طفلک - عباس آباد - علی آباد - عیسی غلامعلی - قائمیه - قائم آباد - قاسم آباد - قلعه کولاک - کاو دار اله آباد - کمالی - کود کیان آباد - کاو دار تپه سرخ - کاو دار چشمه پائین - کاو دار زیارت - گت - گچیان - گرباسک گزوار - گلپلی - گل محمدتیک - گنگ ملا عبدالله - گلوشی - اورک خاری - مالدار ارباب محمدآباد بوله - محمدآباد گلزار - مرادعلی - متی خون - ملک آباد - منصوروی - موشی میرشاه مالدار - میرعبدالله - نمکی - نوآب - نهور - نی بندک - نیرا پشت آب - ناصرآباد
رستم جووه	همنه hume	ابراهیم آباد - اسلام آباد - اسماعیل آباد - افضل آباد - الهی - باغک - پشت آب - پنجک پیرسبز - تقی - تمکا - تیر - تیمورآباد - جانی - جعفری - جعفر شهباز - جمال آباد - جهان بخش چلنگ - چلنگ مرغان - حاجی صفر - حسینا - حسین آباد فلفلی - حسین رئیس دادی - ده اکبر جعفری ده اکبر عباس - دهباشی - ده حسین مشهدی - ده حسین محمد - ده خیاری - ده علی اکبر - ده علی اکبر ده غلام - ده محمد صفر - ده محمد عظم - ده مختار - ده میر - ده میربیک - ده ملاعلی - دولت آباد دیوانه - خدری - خوری - خمره آباد - خیاری - ذوالفقاری - ذمیل قاسم - رستم آباد بالا رستم آباد پائین - رستم محمود - سدک - سکوه - سنچولی - سیاه سر - شهرکی - شهر یاری صدریه - طوطی - عباس خان - عباس کور - عباسیه - علیرضا - علی صوفی - کیخا - قلعه کنگ گلانه رستم - کوشه بالا - کوشه پائین - کول - گرگ - گنده بخش - لطف الله - لوطک - محمدآباد محمدآباد - محمدآباد ناظر - مددخان - میرآبخوری - ناصرآباد - نیگرو - ورمال - فیروزه

نام بخش	نام دهستان	نام آبادیها
شهب آب	شهرکی cahraki	آس قاضی - بزی - پلکی بالا - تپه عرب - جرنیک - حسین آبادی - شمت آباد حسن خان - خمک دشتک - دلراد - ده حسن اکبر - ده غلامعلی - ده محمد اسمعیل - ده ملا حسین و اصلان زیارت چاه - سنچولی - شیخ لنگی - علی جعفر - کمک - گرته - گوری - ملک حیدری - ندام یوسف گلزار
	زارویی narui	آزاد - اشترک - اله دو خواجه احمد - اله دو شهرستان نو - بختی ای - برج سربند - بسند - پلکی بائین پلکی سید - تنورک - چاه نیمه - چوتو - حسین خان - خالقداد - خواجه احمد - ده سوخته - ده شاهگل د - کلوخی - ده محمد شاه کر - ده مراد - ده ملارشید - ده ملا شریف - ده قلعہ کهنه - ده یاد کار سعید خان - سعید محمد - شریف آباد - شهرستان کهنه - شهرستان نو - علم خان - علی آباد - عینعلی غلام خان - فتح خان - قزلباش خواجه احمد - قزلباش شریف آباد - قلعہ کهنه - قلعہ نو - کفتارگی کلف باز - کندل - گرمه - لف - میزاخون
نگی میان کی	می miyân-kangi	ابراهیم آباد - احمد لنگی - آس حاجی - آس شیخ ویس - ال گرگ - الله دو - امام داد امیر آباد - برج میر گل - برج یوسف - بزنگ - بده ای - بسند خان - بکیر - شهور - پلکی پودونوئی - بوکک - پهلوان - پیران - تپه کغا - تخت بل - تخت شاه - جانی صیاد - جلال آباد خانم چنگی خو - جهان آباد پشت رود - جهان آباد بالا - جهان آباد بائین - جهان آباد کلانتر جهان تیغ - چاردی - چشکمه - چکل - چنگ سرخ - چیت بند - حاجی آباد ملکی حاجی لنگ - خدری - خهک - درپوک - دولت آباد - ده ابراهیمی - ده آزاد - ده آزاد شیرخان ده اسماعیل - ده اصغر چنگی - ده الله رسان - ده بزی - ده تاج محمد - ده تکو - ده جان محمد مرده ده جمعه - ده حاجی بلوچی خان - ده حاجی غلام - ده حاجی قربان - ده حسن چرخچی ده حسینا - ده حسین حاجی - ده حسین سرکزی - ده خانم - ده خان محمد - ده خانی - ده خروت ده خور - ده دلراد - ده دوست محمد - ده دوست محمد دادشاه - ده دوست محمد شاهگل ده دوست محمد لیکنان - ده رحمن - ده رخشانی - ده رستم - ده رسول خان - ده رضا - ده سالو ده سرگری - ده سلطان - ده سپاه خان - ده سید محمد کندل - ده شاه اسمعیل - ده شاه میر ده صفرخان - ده صفرزائی - ده صیاد - ده صیاد - ده طاوس - ده عباس جهان تیغ - ده عباس خان ده عباس شاهگل - ده عبدالرحمن - ده علی اکبر - ده علی جعفر - ده علی حسینا - ده علی خان ده علیبراد - ده عیدو - ده غلامحسین خان - ده غلامحسین پارانی - ده غلامعلی - ده غلامعلی ده فراهی - ده فیض محمد فخریه - ده فخر - ده کرمشاه - ده کندل - ده کندل - ده گام خان ده گرم - ده گرمه - ده گرمه - ده گزاد - ده گلشاد - ده گل محمد - ده لچ - ده مایهگل ده جانی - ده مجتهد - ده محمد جانی - ده محمد قاسم - ده مختار - ده مراد علی ده مراد علی شاندول - ده مرده - ده مسافر سیهک - ده مهدی محمد - ده ملا دادی - ده ملا عبدالله ده ملا کریم داد - ده ملا گلچان - ده ملا مراد - ده میرزا رخشانی - ده میرزا گل محمد ده میرزا محمد - ده نائب جهانگو - ده نور الله - ده نور محمد باغبان - ده نور محمد خان ده نور محمد صفرزائی - ده نور محمد یوسف - ده نوبلک - ده نیک محمد - ده یوسف - ده یک سوری زور آباد - ساسوئی - سیدیف - سلیمان خان - سنگو - سیادک - شاه جهان - شالاک - شهرکی شیخ ویس - طاوس - طلائئ - طایفه سارانی - طایفه قلندر زائی - عزیز بابدی - علم خان عیب علی - غوغوی - غلام رسول - فخریه - فخریه مارگان - فهم خان - قادر بخش - قوام آباد کنمک - کچول - کرکو - کرکو جنوبی - کریم کشته - کندوبالا - کندوبائین - کنگ ملا عبدالله کیخا - گرم - گله چاه - گل میر - کنگ خیری - ماتون - مادگان - مال دار گله چاه محمودی بالا - محمودی بائین - ملک آباد - ملک محمد - ملنگ - مندیلان - میرجعفرخان میرزائی میلک - نظر خان - نوشیروان - نهر گرمه - هیبت - یار محمد خان - یار محمد علم

شهرستان زاهدان ۳ بخش ۱۴ دهستان ۲۶۱ آبادی ۵۳ هزار و پانصد نفر

نام بخش	نام دهستان	آبادیها
زاهدان	حومه hume	زاهدان - لوك - خان محمد چاه - كچه رود - لار .
	حومه خاش hume-xâc	بامرادآباد - حسن آباد - چشمه - حیدرآباد - خسروآباد - رودك - ده میر - سهرآباد - سیدآباد عباس آباد - علی آباد - قنات حاجی - کمال آباد - محمدآباد - مولاآباد - میرزاآباد - ناصرآباد ناصریه - نوش آباد - همت آباد .
	اسکل آباد eskol-âbâd	اسکل آباد - افضل آباد - انجرك - براب - ده پایید - كهنك - كروك .
	ایراندگان irandegân	اسفه - اهرمی - ایرندگان - بالا قلعہ - بردم - پوسار - جنگلان - جنگلك - جنگل موكان حداگان - داوگان - دارمان - زیریکی - شادانك - فدان - فدام - كوه پاسان - گنیزی - گنیزی ماردگان - میرخر - واردان - هیتگر - هیشك .
	ده بالا deh-bâlâ	افضل آباد - بالری - حسن آباد - ده بالا - شك بند - شهر دراز - قلم آباد - کمال آباد - گزو گورچان - نوک آباد - نوک جو .
	کارواندر kârvândar	ایبخان - اسفیدك - تشوك - تیغ آب - دهنوك - ریشكش - ریکك - شبرك - شهرك - فداگان کارواندر - كهن نوک - گزدیوان - گزگری گیخ - گیدبدست - تیغدان .
	کوشه kuce	بیداستو - بیدك - ترش آب - توت ذیل - خارستان - فیروزآباد - کولی - نارون .
	گالنگور galangur	خانك - دچنگ بالا - دچنگ پامین - گلنگور - لندی .
	گوهرکوه gowhar kuh	چاه گاوی - سوین - عباس آباد - قنات تاج محمد - قنات حسن - قنات رودین - قنات فولاد قنات مهرباب - کچ - نوک آباد .
	نازیل nâzil	بهرآباد - پورچنگکی - تمندان - جانعلی - چیده سر - زردگی - سرتل - سیاه گور حاجی - شند شهروك طیق - کمندزرد - گل شهتوت - میرآباد - نازیل .
	نصرت آباد nosrat-âbâd	حصارو - حرمك - حیدرآباد - دامك - دره شور - دور ماهی - دهك - سبزپوشان - شورو قلعه بید - گراغو - گرگ - گلوكان - گلیك - نصرت آباد .

نام بخش	نام دهستان	نام آبادیها
اووه میراب	تامین تامین	انجیرک - انجیره - بادیز - بزوگه - بند ده - بولانی - پشه شیرو - پل سفید - پورتا - تیدسوزان تمین - تیرآباد - تیلوئی - چش - چوکالکی - حسین آباد - خارک - خواستان - دب آباد دروم تا - دره پلوتبه - دره جوزان - دود گز - ده محمد - روپس بالا - روپس پائین - سرخ آوک سرده - سرکهنو - سروش - سنگون - سنگبر - سیاه بره خوار - شاه کوه - شهتوت - شیخ احمد علی شندی - قرقوک - کل کره - کندون - کور - کوه مروک - کهنه - شیفه - گزند - گود گوروند - مراد - مردوئی - ملنگ تار - میرآباد - میرجاوه .
	سنگان sangân	استخرو - بوچ گلی - تیاب - خوش آب - دروک - دودک چهل - ده اله داد - زنگرآب - سنگان شونده - سولوکی - طودی - کرلو کوه - گیزد - گزگ - لهره میان .
	لادیز lâdiz	آب جوشان - آنده - ایده - بایان - برزیاد - برکه ملاآباد - بندخاک - بنگان - بند کنگ بید کنگ پائین - پرویز - تاگ زوک - توکل آباد - جبر گریته - جوش آب - چاه دراز - چپک جش آباد - حرمک بالا - حرمک پائین - حسین آباد - خسروآباد - خواجه پری - ده محمد علی دیزوک - رضوان - ریگک - سفیدآباد - شاه مردان - شیدرآباد - شیتهریز - عزیز آباد علیجان - غریب آباد - فردوس - کریم آباد - کلاته حسین آباد - کلاته شکر - کلاته غلامعلی کلاته گلزار - کلاته محمدانور - کلاته مولانور محمد - کلاته ملک داد - کلک - کم سفید کهنه شور جدید - کهنه شور قدیم - کهنوک - کهنه هو - گازور - لادیز - لهراب - محمدآباد محمدیوسف - من دوست - مهرآباد - میدان سرخ - میرکوه بالا - نوک آباد .
شهرستان سراوان ۴ بخش ۱۱ دهستان ۱۸۴ آبادی ۴۸ هزار نفر		
زی مرک	حومه hume	اسبیج - بغشان - بوروی - پرفکان - پرکان - پیرآباد - چاه دران - چیکرد - داورپناه دشتوک - ده - دهک بالا - دهک - زیارت - سرچو - سمین داود - شهستان - قلعه زنگیان کوردی - کورش - کولوک - کهن داود - گشت - گل پارکان - گلک سری - گیروانی - محمدی ناکان - هشک
	اسفندک esfandak	اسفندک - دریدو - کنار بست - مدرت
	بیم پشت baim-poet	اسکان - انارک - باد بزوک - باد کوچک - بلبل - بوروی پائین - بتکی - پرکین - تک شوک توت علی - جالی شوران - جکان - جیلی - جنگلی - چوران تنک - چون زان - خوشابسی ده مکان - رامی ناک - رودکان - ریش پیش - سرچنگان - سوخته مک - سوف دران - سیرگان شیرین زاد - کبوتی - کرباسی - کرسورچی - کره کی - کشتگان - کشین - کونیطی - کوه کنار کوه کنار - گزین - کشین پائین - گلان - گل چانی - گور باسو - گوهری گلک - گیشی - گینان محمد ماکی - ملینی - مورتی - میاندر - مروی گروانی - ناظر آباد - نوک آباد - نوکان هوتان شهر

نام بخش	نام دهستان	نام آبادیها
مرکزی	کوهک kubak	سوناگین مچ - کوهک - کهنوک
جالق	جالق jālq	بالا قلعه بالا - بالا قلعه - چیکرد - سردک - سرکوه - سینگان - عیبک - فهیره - کشان کلامیر - کاتوک - کورانی - کوه گان - گله دینی - لچی - مک سوخته - ناهوک ترانو بالا نگان
زابلی	زابلی zāboli	افضل آباد - انجیرک - برنک - برکن - توجو - چاهوک - چپک - چیکرو - خیر آباد بالا خیر آباد پائین - رگتنک - زابلی مکس - سبلوک - سندک - سیاه تفانک - شاشکی - شاه مایم - فاک قادر آباد - کاهنگار - کشوک - کوران - کهن کریم بخش - کهن ملا - کیک - گریامان - میانه نوک جو
سوران	حومه hume	دوموکی - دهان - زیارت - سنگان - سوران - سیب - شوکشچی - قلعه حسن - کنک - کنت کهن صاحب داد - کهن کرمشاه - کهن ملا - کهن ملک - کهن میر - گله اوکان - کنک - گورمه مراد آباد - مرکوک
	اشار ecār	اشار - افشان - پتکان - کلکان - گوزدر - گوزدر
	ایرافشان irāfshān	ایرافشان - خنگ - سند زانی - کی تان - مورتان - مولتان - ناگیان - بنگل
	پسکو paskuh	پسکو - پیرسر - دره کوپیرک - سرسوران - سیدی - کتوران - کهن کریم - گند آب مهر آباد
	هیدوج hiduj	اورناک - ادیرناق - اسکان دشت - برچینه - پیرائی - چدرک - دربدر - ده کمال - سوکان سندک صغر - کارستان - کریشان - کشوک - کلان - کلی بگر - کوروچی - کوشک - کوراناک لهر میلی - مرگان ریت - ناهوت - هیدوج

شهرستان سیرجان ۲ بخش ۵۲۷ دهستان ۷۶۶ آبادی ۱۰۹ هزار و پانصد نفر

نام بخش	نام دهستان	نام آبادیها
مرکزی	حومه سید آباد hume-said-ābād	سیدآباد - آباد - باسرجان - باغ به بین - جعفرآباد - چراغ بی مد - حسن آباد - حسن آباد حسنی - حسین آباد - خرمة آباد - خیرآباد - دولت آباد - ده یاد گار - طاهرآباد - فخرآباد فردوس آباد - فیروزآباد - فیض آباد - قادرآباد - قطب الدینی - کریم آباد - کمال آباد مجديه - محمدآباد - محمودآباد نظری - مظفرآباد - مکی آباد - ناصر آباد - نجف آباد نصرآباد - یحیی آباد

نام بخش	نام دهستان	نام آبادیها
زی مرک	ابراهیم آباد ehrahim-âhâd	ابراهیم آباد رشید - اصغر آباد سرخک - ایزد آباد - حسن آباد - حسین آباد رشید - حسین آباد نظام - خروبه واتی - دارستان - ده قاضی - رحیم آباد - رضوان - شریف آباد - شهر آباد - صالح آباد - عباس آباد - عزت آباد - علی آباد - علی آباد خشک - علی آباد شاه برآن - غیاث آباد - قطیه - کریم آباد - کمال آباد - محمد آباد - ملک آباد - منصور آباد - مهدی آباد - یحیی آباد .
	بلور balvard	احمد آباد - اطور - آسیاب - اکبر آباد - امیر آباد - باکلتن - بلورد - بن آب - بوجان تکیه - تلنگو - تنکو بائین - چشمه نعمت - چمن افشار - چوچنو - حسین آباد - حسین آباد حسین آباد بلوچ - حیدر آباد - خطان - خلیل آباد - دارپا - درحصار - درغستان - ده گراه ده میان - ده نو - دهنو - دیناری - رامجون - زنجیر آویز - زین آباد - سلطان حسینی - سنجندو سوخته چال - شریک آباد - شفیع کشته - شلادان - شهسواری - صالح آباد - طرزج عشرت آباد - علی آباد - علی آباد - علی مردان - عیش آباد - کوبوئی - ککشوئی - کندی کنگردان - کهن سیاه - کهن شهر - کهن طویل چمن - کهن گردان - کهن مور - کلنا آباد گلوآونگ - گهر و - محمد آباد - یحیی آباد - یوسف آباد .
	پاریز pâriz	آب بندباغ - آب مسکن - آرت سیران - ارچند - اردین - بنه توت - بید خواب - بید زرین پاریز - بسوجان - بیران - ترش آب - جان آباد - جوزان - چاه جلال - چنار برین - خوری ده چون - ده چین - ده دعوائی - ده سیاهان - ده شیرک - راه زن - رزوئی - رزکوئی - شوق بالا شوق بائین - شهاب الدین - عبدالله آباد - علی آباد - فتح آباد - فریدون - قلعه احمدی نلعه شمیل - کران - کهن چنار - کهن زار کوئی - کهن گلو - کهنو - کهنوئی - گادیچ گوئین - گود احمر - لاپاریز - مانو - مغوئی - موردان - موردن - نو قند - هندیز - هندیز .
	زید آباد zeyd-âhâd	ابراهیم آباد - الله آباد - امیر آباد - بابا حاجی - حسن آباد - حسن آباد - حسین آباد حسین آباد آب باریکو - خلیل آباد - ده امیر - ده نوبالا - رحیم آباد - رکن آباد - زردو زید آباد - زید آباد - سلطان آباد - عباس آباد - ده پیش - قاسم آباد - کاظم آباد - محمد آباد محمد آباد - محمدیه .
	قوستان qohestân	اسحق آباد - امیر آباد - حسن آباد - حسین آباد - درجستی - دولت آباد - ده سراج - ده قاضی ده مرغی - ده نو - سادت آباد - شریف آباد - فتح آباد - فیروز آباد - قنات توت - کورگان یحیی آباد -
	کوه پانج kuh-panj	آب تلخوئی - اردیز بالا - اسماعیلی - بزین - بزین - بید خیری - بارسان - پشموئی - بلوی پیرمراد - جواهران - جوشان - جهان شاهی - چشمه سبز - خاتون آباد - خواجه - دستگرد دوست علی - ده بالا - ده بائین - ده چین - ده خواجه - ده کمان - ده نو - رحمت آباد رکن آباد - سفته - سلومی - سنجندو - سنگروئی - صدوقیه - عباس آباد - عباس آباد علی آباد - قلعه کندر - ققلو - کاروانسرا - کرگان - کهن زارچ - گودیز بالا - کهدیچ لای دارو - لای کرباس - مزدرونوئی - موربهن - مورسران - نخودان .

نام بخش	نام دهستان	نام آبادیها
اوت	محمد آباد	اسماعیل آباد - تاج آباد - جلال آباد - حسن آباد شاه زاده - خلیل آباد - خیر آباد - داربند سلطان آباد - عماد آباد - عیش آباد - کمال آباد - محمد آباد - نصرت آباد - نعمت آباد
	حومه hume	بافت - حن آباد - رز کومیه - سرآسیاب - سفته - طیطومیه - کوگومیه - گریغان - نیرود
	ارزویه orzuiye	آب از قنات - آبگرم - آبگیر کوه - ابراهیم آباد - اجکین - ارزومیه - باغ چاه سرخ - باغ گیو توکل آباد - جنت آباد - حسین آباد - حیدر آباد - دشت بر - دولت آباد - ده شیخ - ده نو - رباط رحمت آباد - زیارت - سلطان آباد - شاه ماران - شورک - عباس آباد - علی آباد - علی آباد قاسم آباد - قنات محمدی - کریم آباد - مدرنومیه - محمد آباد - مهر آباد - میانده - وکیل آباد
	بزنجان bezenjân	آرن - انجیرک - آهومیه - باغ فخرومیه - بدومیه - برکان - بزنجان - بنگان - میدان - تاج آباد چنارچومیه - دربهن - ده نائی - ده نو - رودخانه سرخ - زرجان - زرونو - زمان آباد - شورباز طقیه - طی تومیه - کوران - کل موش - گوران - نیمزار - هینه .
	جمیل آباد jamil-âbâd	بیدمهر - بلنگ آباد - جمیل آباد - چاقومیه - خرماهای - دغان - شاه آباد - صالح آباد طوطیه .
	حشون hocun	ازهیج - آخرک - باغ ملک - باغومیه - بیاضی - پیرو - چاه ده شیخ - چهارکهن - حشون - حوران دروکیل - سرتیها - شورک - علی آباد کوسه - قنات برهان - کهمران
	خبر xabr	آب باد - آب بادپدرس - آب باد سی وندی - احمدخانی - احمدخانی - باغ رزان - باقوری بیدشک - بودنومیه - جاروب - حیدرخان - خاردون - خبر - خبرباین - دیخومیه - زجان ساریخانی - سفته - شاه ولایت - طاویقو - فخرآباد - فرامرزی - قل اطومیه - کاهدون کلدان - کلدان باین - کت - گرگین - گرم - مقدان - میدان - هیچگان .
	ووت آب daqt-âb	آغجنگ - امامزاده - بدر آباد - برجند - بره کش - بشتکوه - جریدومیه - جوزومیه حسین آباد - خافکومیه - خدادادی - ده داود - ده لاجین - دهوج - رودخانه - سلطانی - رهن زرآب - ساریجا - سربدوومیه - سورومیه - شاه آباد - علی آباد - فیروز آباد - کشکومیه ماهانومیه - محمدآباد - وکیل آباد .
	ده سرد deh-sard	اسماعیل آباد - تودروومیه - جوغون - خرابه - خروآباد - درزر - ده سالار - ده سرده - ده نو رضوان - قنات قاضی - گلستان - گنجومیه - مزار .

نام بخش	نام دهستان	نام آبادیها
افت	رابر râbor	آب درکار - ابراهیم آباد - اسکر - آشکان - باقر آباد - بجگی - بنگان - بی‌زنوئی پشته ساییان - تاج آباد - تزرچ - تم‌بوئی - جواران - جوب‌بادام - چهرن - خاتون‌آباد - خمردوئی دارنجان - داسک‌آباد - دختک - دردزدان - دریائی - ده دیوان - ده فیروز - رابر - رمان رودر - دوسکین - سرغشک - سه‌دره - سیه‌بنوئی - شصت‌فیچ - صفا - طاویقوئی - کازروئی کشکوئی - کندان - گریبان - گلی‌نوئی - گناجو - گنجان - گودیدوئی - گود‌گلوئی - گورزرد گورگیتی - لنکر - متوکین - مدردان - مقبلک - موردو - موردوئی - میخانه - نانیز - منوک هونومن - بیخ‌مور.
	سیاه‌کوه siyâh-kuh	آبونان - استخروئی - استلغین - انگورچاله - بندآبدان - چناران - حاجی‌یوسفی - خرکش خمروتو - راضیان - سفیدخانی - سیاه‌اشکفتو - سیاه‌کوه - سیوین - گلوئی - گلوزر - موردچون
	ضوغان sowqân	آشین - باغان - دشت‌ده - دهانه - سرخگان - شریف‌آباد - شنگ - صوغان - علی‌آباد میرخان - ناصرآباد.
	فتح‌آباد fath-âbâd	آدرنجان - اسفیج - آسیاب‌قاضی - بادخوران - بنه‌آباد - بنه‌آباد - بیدگر دوئی - چنار بیان چنار سوخته - ده‌زارب - زردشت - سنگ‌پهن - سهل‌آباد - صالح‌آباد - طاحونه‌قاضی - فتح‌آباد موردران - هرموئی - هنزاف - هنگوئی.
	کوشک knuck	آب‌شیت - اسماعیل‌آباد - باغ‌بابائی - باغ‌سربند - باغ‌سربند - بناب - بنه‌هو - پشت‌کهن پشته‌آدوری - پیر - تم‌خوان - تیرکمان - چشمه‌عاشق - چشمه‌عاشق - چشمه‌سفید - چلو حسین‌آباد - حسین‌آباد - در سوخته - دهوستان - زارده - شادبان - شیشان - طونگ قنات‌سبز - گل‌آورس - کیل‌بید - کلیان - کوه‌بوستان - گرنک - کوشک - کوشک‌پابین گل‌آورس - میان‌قنات - نیگو.
	گوغر guqer	ابلق‌آباد - اسفندران - امیرآباد - باغ‌شهاب - برسیاه - بزنگ - بندر - بهکن - پشته جرنوئی - جفت‌ریز - جفت‌ریز - چشمه‌سبز - چهارطاق - چهارکشت - حسین‌آباد - خادمی خامکوئی - ده‌ساجر - ده‌شول - ده‌قره‌خان - دیچوئی - رستاق - شفنگ - فلائی - قنات‌فیروز کهنو - کره‌ماغان - کنبه‌ماهوئی - گوین - کوساطانی - مختب - مور - گوئی - هارموئی
	گرسکان giskân	آب‌نائی - بوستان - بیدشک - پشت‌جوئی - پیروئی - جاجان - جان‌روداب - جوشیر - خشکار دره‌مرید - دورودی - ده‌زارچی - سیمی - سوزن‌بالا - شورک - کرین - کهن‌گاو - گرم گنوئی - مشکان - منوئی - میان‌ده.

نام بخش	نام دهستان	آبادیهها
نیر شهر	حومه hume	ابراهیم آباد - احمد آباد - باب زنگویه - باب شگفت - باغ بزم - باغ سرخ - بهجرد - بیدخوان بیدشهابی - بیدکشک - پشت رود - تاج آباد - ترشاب - جوشور - حاج کاکا - حنقیه - خاردان دره سرخ - ده جمعه - دهکده - ده کور - ده نو - ده نو - دیشکان - رانیز - رشیدی رکن آباد - رمشک میز - سفرك - طاهر آباد - طاهومه استاد - عبدالله آباد - غفاری قلعه سنک - قلعه مشیز - کریکتو - کریم آباد - کمال آباد - کهنو - ماهونک - محمد آباد محمود آباد - مخلص آباد - مظفر آباد - مقصودی - میموئی - وهایی - هچین
	ده تازیان deh-tâziân-y	ابراهیم آباد - آب سردمه - اردیکان - افراز - باب کهنوج - بنکوه - توکل آباد - چشمه عقاب چنارویه - چهارطاق - حاج بوئی - حسین آباد - حسین آباد - خالصه - فیروز آباد - دریدو درخانه سرخ - درخیزو - درشمیل - درگنج - دولت آباد - دولت شاه - درزه - ده مرتضی ریک آباد - زمان آباد - شیرینک - صاحب آباد - غویزا - قراوئی - قوچ آباد - کهنوئی کهنوج - گور مغول - گه سرنان - گیدش - مبارکه - محمد آباد - محمود آباد - مزار مهدی آباد - نصرت آباد - نصیر آباد
	قلعه عسکر qal'e-askar	آجین - الله آباد - آهروئی - باغابر - بندر مادون - بیدکالك - پشته آغل ندری - جعفر آباد چشم شور - چشمه شور - چشمه سرخ - چغندری - چناران ولی - چنارو - چمن رنگ - خرمانده ده ندری - ده نوروز - دهنه رابر - دهنه زار دار - سرزه - سنگر - سنگر تیره - سفر چوئی سیداندر - سیف الدین - شمس آباد - فرکان - فرهادی - قوچان - کچرودی - کریم آباد کنتوئی - کهنوئی - کون دره - مادون گردباغ - مدیم - مدیم کنار - مرغاب - میان دو آب نصرت آباد - هارونو - هاشم آباد - هاران - هوپیچ - یوسف آباد .
	نکار negâr	اسماعیل آباد - اشرف - امیر آباد - خوش آباد - رحیم آباد - سرخگان - سلطان آباد سلطان آباد - سنگ صیاد - سیف آباد - شاه آباد - علم آباد - علی آباد - غیش آباد فخر آباد - قنات سیر - کهنک - کهنوج - مبارکه - نارپ - نکار

شهرستان گرمات ه بخش ۲۳ دهستان ۷۱۳ آبادی ۱۷۸ هزار نفر

مرگزی	باغین bâqîn
	احمد آباد - اکبر آباد - باغین - باقر آباد - جلال آباد - حسین آباد - خستیه - خیر آباد رباط - سعادت آباد - سعدی - شرف آباد - طاهر آباد - علی آباد - قاسم آباد - کاظمیه کریم آباد - مختار آباد - مؤمن آباد

نام بخش	نام دهستان	نام آبادیها
زی	<p>horjond</p>	<p>آب بید - آب زنگوبه - استخر و تپه پای سیب - استخر و تپه تیکدر - اکبر آباد - باب زبیرین باب سفید - باب گهر - باب هزار - بادابوئیه - باغ بالا - بختک - بریم نغمی - بلوچه - بندر معز آباد - بند کهنوج - بیدوئیه - باگدار - پل پیتو - ترچینوئیه - ترکنوئیه - تنگلوئیه تیکدر - تیکدر پای سنگ - پای سیب - جرک - جریشقان - چشمه سرخی - چنار و تپه - حرجند حرجندی - حسن آباد - حسین آبادخان - حدین آباد دهنه هیزمی - حور - خار کوه - خردوئیه دارستان - دران - در بیگ - در تیزو - درجم - در چنار و تپه - دستگرد - دشتوئیه دوغ آباد - ده تقی - ده زنگر - ده زنان - ده شیب - ده کوئیه - ده گبری - ده گبری - ده مسعود آباد - ده مقصود - دهنو پرویز - ده نوتیجک - دهنو شور - دهنو علی شهری دهنو گروک - دهنه تنگل - دهوئیه - دهوئیه - دهوئیه آقا محمد رضا - دهوئیه بدیع دهنو حاجی اسمعیل - دهنو حدین آباد - دیدی - زار کوئیه - رشقاوند - رضا آباد - رود گزی رهکر - رهکه - ریگ آباد - زمان آباد - ساروج - سحرج - سراشک - سرانک سرانگر - سرخوران - سردر - سه کوهه - شاهزاده محمد - عرب آباد - علی آباد علی آباد - غیاث آباد - فخر آباد - قرآن آباد - قات شیبده - قات قاضی - قات هالک کاسوئیه - کرد آباد - کریم آباد - کمونوئیه - کمونوئیه تیکدر - کمونوئیه شیخ الرئیس کهن صالح - کهن عیسی - کهنوج گرم - کهنوج معز آباد - کهنو گرم - کیشک - کچ بالا کچ پائین - گروک - گزستان - گزک - گنوئیه - گود درجنت - گود گازر - گورکانی گور گاه - گساویه - گریک - لنجان - ماه زمین - مزار شاه - معز آباد - مکاب - ناصریه نصیر آباد خواجه نصیری - نختک - هجک - هرور بالا - هرور پائین - هفتاد میش - همقاوند هنک - هیکوئیه .</p>
مرک	<p>درختان deraxtangân</p>	<p>اسحق آباد - اکبر آباد حاجی علی اصغر - انارستان - باب برزی - باغ حسین بسک - باغ گبری بندر و تپه سیمک - بیدوئیه سیمک - پتکوئیه - پشته امام جمعه - پشته شیران - پشته کربلائی حسن تنگ زین - تیزنگ - تیکدر مزارع - تینون - چشم گاو - حجت آباد - حدین آباد - حسین آباد تی خرد هقان - خیر آباد - دار سینوئیه - دامق آباد رودخانه - دانگ نیم - دریشه - درچوه ده آقا - ده بلا - ده تقی رودخانه - ده تک - ده جین - ده چلاقو - ده حسن - ده خان ده سفید - ده سلطان - ده شار - ده شور - ده شهاب - ده صالح - ده فارسی - ده قاضی ده کافی - ده گدا علی - ده گز - ده ملا - ده لؤلؤ - ده محمد شاه - دهوئیه بالا - ده باری ده یزدی - رستم آباد - روحی آباد - سر آسیاب سیمک - سر آسیاب فرسنگی - سردهان سر کاهوئیه - سعیدی - سولو - سیمک - شانگستان - شرف آباد - علی آباد - علی آباد سیمک عیش آباد - فریزن - فوسک - قطار - کم کیشو - گچکین - گروگز - گزوئیه - گیتی گیشین - گینکان - محمود آباد ده تک - معین آباد کیشی - مان نهر - نصر آباد - هینمان</p>

نام بخش	نام دهستان	نام آبادیها
مرزی	زنگی آباد zangi - ābād	<p>احمدآباد - اختیارآباد - اللهآباد - امیرآباد - تاجیآباد - تگرگآباد - حاجیآباد - چترود - چنارپل - حافظآباد - حسنآباد - حسینآباد - حسینآباد - حسینآبادخان - حسینآبادموری کر - خسروآباد - دهخان - دهبزار - ذینآباد - رحیمآباد - رستمآباد - رضاآباد - زنگیآباد - سرآسیاب شش فرسنگی - شاهرخآباد - شاهرخآباد - صفیآباد - علیآبادبرز - علیآبادثانی - علیآبادچهر - علیآبادمبارکه - فتحآباد - فتحآباد - فرحآباد - فردوس - قاسمآباد - قلعه گوران - قوامآباد - کاظمآباد - کاظمآباد - کاظمآباد - کریمآبادآب نیل - کریمآباد گاوخانه - کهنوجمدیم - گوهرخیر - محمدآباد - محمدآبادباروگان - مختارآباد - مدیم - مدیم - مرتضویه - مسعودآباد - نصرتآباد - نصیرآباد - هوتک هوشنگآباد .</p>
مرکزی	مرکزی markazi	<p>آب درجان - اسمعیلآباد - اللهآباد - برآفتاب - برهانآباد - بقیجان - تاجآباد - تاشک تقیآباد - تکدر - توتک - تیران - جلالآباد - چشمه - خالقآباد - خسروآباد - خورد - خیرآباد - درآب - ده پائین - ده شعیب - ده علی - ده لالا - ده مورویه - ده میان - ده میربالا - ده میرصالح - دهو - دهوج - ده هراتی - دی مکان - ربع کهن - رقآباد - رودگر - ریحان - زار شکویه - سرچنو - سرگران - شریفآباد - شمشآباد - شهرآباد - طرز - عزیزآباد - علیآباد - فتحآباد - فوز فیضآباد - کریمآباد - کنگویه - کهن - کهنوج - گواشک - محمدآباد - معینآباد - مکی - نصرتآباد - یوسفآباد .</p>
راور	راور kūhbonān	<p>ابوالوار - استاج - اسدآباد - اسفیج - اسفیداران - اسمعیلآباد - اسمعیلآباد - آشتا باد - افزار - اللهآباد - باب جزی - باب حوض - باب گزک - برویه - برگومیشه - باب - بشکان - بن در - بنیز - بیدان پهن - بیدان خواجه - بیدویه - پسندویه - پشکیکون - پورگان - تکدرویه - تهمی شهر - تی توی ذنیل - جمفرآباد - جلالآباد - جور - جوزویه - چاهویه - چه میز - چهارچنارویه - حاجیآباد - حسینآباد - حسینآباد - حسینآباد - حسینآباد میرزاجان - حسین - خرمآباد - خلیلآباد - خوسف - خرتویه - دارستان - درب موری - درشو - دره تی تو - دریاسو - دشتی خان - دولتآباد - ده خان - ده خواجه - ده سالار - ده شاخی - ده شور - ده علی - ده علی حسن - ده علی محمد - ده کربلانی جعفر - ده کنار - ده ملاحسین - ده محمود - ده ملک - ده ملا - ده میان - ده میرشعیب - ده نوخواجه - ده نوشیخ - ده نو قلندر - ده نوامازاده - رشیدآباد - رضاآباد رضوان - رضوی - روپاس - زار شکو - زیر کویه - ساوند سردآب - سرگران - سوم کوه - شریفآباد - شکرآباد - شورک بالا - شورک پائین - شورک میان - شهرآباد - شهرآباد - (عباسآباد) - عباسآباد - عزیزآباد - علیآباد - علیآباد - عیشآباد - فاشکویه - فتحآباد - فکرآباد - فیروزآباد - فیروزآباد - قائمآباد - قریه علی - کارور نگاه - کازرویه - کرمانی - کشکویه - کمالآباد - کمکویه - کموتر - کدوخشک - کهن - کهنوج - گازکهن - گراکویه - گرگینآباد - گزمان - گوچهر - گیتی - گیجکان - لطفآباد - محمدآباد - مقیمآباد - مقیمآباد - مکسور - منصورآباد - موریآباد - نجفآباد - نصرتآباد - واسطه .</p>

نام بخش	نام دهستان	نام آبادیها
زرز	حومه hume	ابراهیم آباد - احمد آباد - اسمعیل آباد - اکبر آباد حومه - اکبر آباد شور - بهاء آباد - بهجت آباد - بیل آباد - تاج آباد - تقی آباد - تلخ آب - توکل آباد بالا - توکل آباد پائین - جلال آباد جنت - حجت آباد - حسن آباد - حسین آباد - حسین آباد آخوند - حسین آباد یزدان آباد خالق آباد - خسرو آباد - خیر آباد - دولت آباد - ده چنار - ده شیخ - ده فیاض - رحمت آباد شور - رضا آباد - رضوان - رق آباد - ریحان - زرنده - زرنده نویمه - سعید آباد - سلسبیل سلطان آباد - سلیمان آباد - شاه جهان آباد - شاه رخ آباد - شاه هرمز - شریف آباد - عباس آباد بالا عباس آباد پائین - عدل آباد - علی آباد بالا - علی آباد پائین - علی آباد شور - عراقیه - عیش آباد فتح آباد - فتح آباد یزدان آباد - فردوس - فیض آباد - کریم آباد - کوثر - کهنوج کهنوج یزدان آباد - گلشن - محمد آباد حومه - محمد آباد یزدان آباد - مهدی آباد آب شور ناصری - نصر آباد - نصرت آباد - نعیم آباد - نوش آباد - واسطه - همت آباد شور - همت آباد حومه یزدان آباد .
	حنک hotkan	اکبر آباد دامنه - باب بیدخوان - باب تنگل بالا - باب گهر - بنستان - بونویه - پای گذار پتکویه - تنگل اصغر - تنگل ریگ آباد - بنگلویه - چنارویه خانوک - حنکن - حنین آباد خانوک - خردویه - داهویه - درآب - درآدمی - ده احمد - ده میلان - رق آباد - رودخونی سرباغ - سر گذار - سرودان - سکوکان - سودکان - سنجدویه - سوسفید - سیلابخور کاظم آباد - کتکویه - کهنوج - گورچویه - محمد علی آباد - ملک آباد .
	حصن hesn	آبدردان - انارو - اوان - باب هویز - بیدو - بیدویه - پتکویه - تزرچ - چاه غلامعلی چاه گین - حیش - حصن آباد - دربادیان - ده بالا حصن - ده شیب حصن - زارینویه - علی آباد فرح آباد - کیشی - گنادیش - همکویه .
	دشت خاک dact-xâk	باب عبدان - باب هوتک - بنان - بیدو - تیت بیدو - تیتویه - چشمه سفید - خردویه در چنارویه - دشت خاک - ده جلال - ده معمر - ده موسی - زارچو - زه در - سرخ بید - شهرمی کوریکر - گردو - گل توت - گنجی آباد - گوراب حاجی افضل - گودگر - موریسی هنجرویه .
سیلو sabluiryè	اسفند بادیز - اکبر آباد - اکبر آباد شور - اله آباد - باب بیدو - باب تنگل بادیز - بادامستان بادیز - بندآن - بشدونویه - بیشکش بادیز - تزرچ - تیچنگ - جرجانک - چاهو چنارویه - حسین آباد - حسین آباد - خوبت - داورانویه - درجودان - درخیز - ده شعیب ده عباس - ده نو - دهویه - ده یعقوب - زار کویه - سیلوویه - سربنو - سرتخت - سرمور سیل آباد - شاه آباد - شش گور - شهردون - غبدل آباد بادیز - کریم آباد - کشکویه کهنوج - گلشن - محمد آباد - مهدی آباد - نصرت آباد - ننویه - نیاوند - هرزنج - هزارف هشتادان - هشتادون - هنگرویه .	

نام بخش	نام دهستان	نام آبادیها
شاه ————— آباد	جوشان jowcân	آبگرم - احدیه - پیشکشویه - تیغ بندان - جوشان - حسن آباد - ده قلی - ده قنبر - دهوئیه سعیدآباد - کهن نو - ناصرآباد - هشتادان - هوکویه - یارگین - یزدان آباد.
	چهار فرسخ Gahâr-farsax	آبکوه - باغ الماس - باغ هوتک - بیشه - پای امامزاده - پوزه کوه - تاج آباد - تل شور حسن آباد - خالصه - خیرآباد - ده شیب - رزوئیه - علی آباد - فیض آباد - کاظم آباد - کشتیویه - کوه چفتان - ناصرآباد.
	سیرج sirj	ترکئی - جلال آباد - چنت آباد - خرم آباد - درآب - دره پرآفتاب - دره گلوئیه - رضویه رنگرزوئیه - زارچوئیه - سیرج - علی آباد - فردوسی - کاروانسرا - مارگیری .
	کشیت kecit	اشترکش - بشوئیه - حرمک - سامان - صفوئیه - علی آباد - فیروزآباد - کشیت - کلشور کهنوج شاه - کهنوج علی میرزا - ناصریه - نسک
	گورک gowk	آدوری - تیرکمان - چاهک - ده ملک - دهنه گرک - زمان آباد - قندتاغ - گرکان گوک.
شاه ————— آباد	حومه hume	چاه تقاری - حسن آباد - حسین آباد مهدی قلی - حکیم آباد - خنک بالا - خنک پائین - دارستان درگز - دره بر - دستجرد بالا - دستجرد پائین - ده آقارضا - روغنو - ذنیل آباد - زهرود سکنج - شاه آباد - عبدل آباد - عرب آباد - عزلت آباد - علی آباد - عیش آباد - قادرآباد قدرت آباد - زرت آباد - قنات غمستان - کاظم آباد - کاظم آباد - کریم آباد - کریم آباد حاجلی کریم آباد سردار - کهنوج - لنگر - ماهان - مهچال - مهدی آباد .
	جوپار jupâr	اسماعیل آباد - امیرآباد - بلبلوئیه - بهارستان - ترمگان - توجگان - کریم آباد - کونرینز محی آباد .

